

REPUBBLICA ITALIANA

REGIONE PUGLIA



UFFICIO DEL COMMISSARIO STRAORDINARIO DELEGATO  
 "per l'attuazione degli interventi per la mitigazione del rischio idrogeologico  
 nella Regione Puglia previsti nell'Accordo di Programma siglato il 25.11.2010"

procedere con le successive fasi di verifica e validazione e di realizzazione degli interventi, sia per condividere/richiedere modifiche o integrazioni a seguito di istruttorie tecniche svolte.

Complessivamente, nel periodo Febbraio 2011 – Dicembre 2013, tutti i Comuni in cui ricadono interventi di competenza commissariale ex Accordo di Programma del 25.11.2010, sono stati incontrati, per molti in più occasioni, per discutere e condividere aspetti procedurali, modalità, contenuti e soluzioni degli interventi da attuare.

Con molti Comuni, sulla base delle specifiche richieste, è stata concordata, sulla base di quanto previsto dall'art. 4 del D.P.C.M. 10.12.2013, una procedura per cui:

- il Comune predisponere, per il tramite del proprio UTC, la progettazione degli interventi ricadenti nel proprio territorio, avvalendosi del supporto progettuale di specialisti esterni (quando non presenti nell'UTC o impossibilitati a collaborare);
- il Comune procedeva direttamente all'affidamento a professionisti esterni della progettazione, nell'ambito di un importo inferiore a € 40.000 e secondo le procedure previste dall'art. 125, commi 10 e 11 del D.Lgs 163/06 e s.m.i.,

sulla base della quale sono state affidate e svolte le progettazioni, definitive e/o esecutive, di n. 62 interventi.

#### 6.1.5 Nomine RUP

Relativamente alle nomine dei RUP, per tutti gli interventi gli stessi erano stati già nominati in precedenza, ad eccezione di quelli relativi ai 5 interventi di cui era stata chiesta la traslazione del finanziamento, ovvero: 1) FG070A/10 - Casalnuovo Monterotaro, 2) FG062A/10 - Pietramontecorvino, 3) BR053A/10 - San Pietro Vernotico, 4) FG005A/10 - Volturara Appula, 5) FG025A/10 - Volturino.

Nel periodo Ottobre – 9 Dicembre 2013 si sono rese necessarie soltanto alcune sostituzioni di RUP dovute o a pensionamento di tecnici comunali precedentemente nominati, oppure a spostamenti di alcuni tecnici da un Comune ad un altro.

In Allegato 1, si riporta l'elenco completo dei RUP, con i riferimenti di nomina, ed i relativi Supporti, in genere facenti parte della struttura commissariale.

#### 6.1.6 Richieste di traslazione del finanziamento interventi

Sulla base delle specifiche richieste fatte da parte di alcuni Comuni (cfr. Tabella sottostante), per alcuni interventi era stata richiesta la traslazione delle aree di applicazione.

Cod. FENDIS	Comune	Intervento	Importo finanz. (€)
FG070A/10	Casalnuovo Monterotaro	Mitigazione del rischio idrog. in località "Creta rossa" - Completamento	€ 2.500.000
FG062A/10	Pietramontecorvino	Sistemazione idraulica-forestale in Loc. Pisciarelli-Fontanili	€ 2.800.000

REPUBBLICA ITALIANA      REGIONE PUGLIA




UFFICIO DEL COMMISSARIO STRAORDINARIO DELEGATO  
per l'attuazione degli interventi per la mitigazione del rischio idrogeologico  
nella Regione Puglia previsti nell'Accordo di Programma siglato il 25/11/2010

BR053A/10	San Pietro Vernotico	Completamento progetto riduzione rischio idrogeologico R4 comune di S. Pietro Vernotico. Progetto di Completamento	€ 1.250.000
FG005A/10	Volturara Appula	Completamento lavori di consolidamento nel centro abitato in loc. Sant'Antonio. Progetto di Completamento	€ 2.940.000
FG025A/10	Volturino	Sistemazione idraulica del Canale Valle Iuvara	€ 3.290.000

A valle delle procedure di richiesta e di verifica, anche formalmente richieste dal MATTM (cfr. nota del 19.12.2012, prot. 50333-TRI-X) ed a seguito degli ulteriori sopralluoghi e riscontri svolti, anche congiuntamente all'Autorità di Bacino della Puglia, in data 7.10.2013 si è riunito il Comitato di Indirizzo e Coordinamento di cui all'Accordo di Programma del 25.11.2010, il quale ha espresso parere favorevole alla traslazione degli interventi originariamente previsti

nei seguenti diversi/nuovi interventi:

Cod. RENDIS / CUP	Comune	Titolo intervento	Importo (€)
FG070A/10 CUP: J55D12000170003	Casalnuovo Monterotaro	Mitigazione del rischio idrog. In località "Pagliara"	2.500.000
FG062A/10 CUP: J45D12000250003	Pietramontecorvino	Intervento di messa in sicurezza del versante collinare S. Pardo - 2° lotto funzionale	2.800.000
BR053A/10 CUP: J55D12000120003	San Pietro Vernotico	Interventi di mitigazione del rischio idraulico lungo il canale Infocaciucci	1.250.000
FG005A/10 CUP: J85D12000170003	Volturara Appula	Completamento lavori di consolidamento nel centro abitato in loc. Sant'Antonio. Progetto di Completamento	1.440.000
FG005_1A/10 CUP: J84B12000420006	Volturara Appula	Intervento di mitigazione del rischio idrogeologico in località Migliare - Masseria S. Gregorio	1.500.000
FG025A/10 CUP: J95D12000110003	Volturino	Interventi di mitigazione del rischio idrogeologico in ambito urbano	3.290.000

In ragione inoltre:

- dello "sdoppiamento" dell'intervento deciso dal Comitato per il Comune di Volturara Appula (al nuovo intervento in loc. Migliare – Masseria San Gregorio viene assegnato preliminarmente, e fatta salva diversa decisione da parte dell'Ente competente, il Codice Rendis FG055\_1°/10);
  - della necessità, espressa dal Comitato, di dover comunque procedere al finanziamento di ambedue gli interventi di Casalnuovo Monterotaro, prevedendo per quello originariamente previsto in località "Creta Rossa", le economie residue dall'intervento in località "Pagliara" e, se non sufficienti, integrate con economie di altri interventi inseriti nell'Accordo,
- le risorse assegnate con Delibera CIPE n.8/2012 saranno ripartite non già tra n. 84, bensì n. 86 interventi.



## 6.1.7 Istruttorie e sopralluoghi

Parallelamente allo svolgimento degli incontri con i Comuni, come già precedentemente illustrato, nel periodo in oggetto sono proseguite:

- le attività istruttorie sui progetti trasmessi agli uffici commissariali, ai fini del loro adeguamento o modifica o integrazione, ove necessario, e per la successiva approvazione mediante Conferenza di Servizi di cui agli all'art. 1, commi 1 e 2, del D.P.C.M 20 luglio 2011.;
- i sopralluoghi diretti del personale tecnico facente parte della struttura commissariale, sulle aree oggetto degli interventi da attuare, secondo le priorità e le disponibilità definite con gli stessi Comuni.

Sono inoltre quindi condotte le istruttorie sui progetti elaborati e trasmessi dai Comuni, ai fini della verifica della loro congruità, sia in termini di contenuti che di dimensionamenti, alle norme vigenti, sui seguenti interventi:

Cod. RENDIS / CUP	Comune / Ente	Titolo intervento
FG009A/10	Accadia	Sistemazione dissesto zona a rischio frane interna al centro urbano, loc. Via Oberdan Impianti Sportivi
FG054A/10	Accadia	Sistemazione dissesto idrog. Centro urbano Via Pertini
FG068A/10	Anzano di Puglia	Lavori di completamento opere di contenimento frana area coll. Campo sportivo
FG010A/10	Biccari	Mitigazione rischio idrog. Torrente Organo - Torrente Calcare - San Pietro - Canale del Tufo - Vallone Dell'Olmo - Torrente Calvino
FG006A/10	Candela	Lavori di risanamento dissesto idrogeologico zona "Fosso Cavallo"
FG008A/10	Carpino	Mitigazione rischio idrogeologico centro abitato
FG032A/10	Cerignola	Lavori di adeguamento Canale Lagrimaro (sottopasso FF.SS.)
FG022A/10	Chieuti	Consolidamento centro abitato, Largo IV Nov - Via Fani
FG067A/10	Faeto	Lavori di consolidamento Area depuratore
BR016A/10	Fasano	Progetto generale interventi di regimentazione e prot. idraulica - Interventi "Torre Canne" e "Pezze di Greco" - 1° Lotto
BR017A/10	Fasano	Intervento di mitigazione del rischio idraulico nel centro abitato di Fasano, Zona Laureto - 1° Lotto
BR058A/10	Fasano	Progetto generale interventi di regimentazione e prot. idraulica - Interventi "Torre Canne" e "Pezze di Greco" - 2° Lotto
BR059A/10	Fasano	Progetto generale interventi di regimentazione e prot. idraulica - Interventi "Torre Canne" e "Pezze di Greco" - 3° Lotto
BA033A/10	Gravina in Puglia	Lavori di sistemazione Torrente Gravina (tratto compreso tra ponte S. Stefano/S.S. Bari-Potenza e loc. Terrasanta)
BA073A/10	Grumo Appula	Interventi di presidio e mitigazione idraulica in loc. Madonna delle Grazie e Lagopetto
FG034A/10	Isole Tremiti	Interventi di mitigazione rischio idraulico vers. Collinari e strade accesso Isola di San Domino
TA048A/10	Martina Franca	Lavori messa in sicurezza muro contenimento Viale De Gasperi
TA047A/10	Massafra	Interventi per la MISE di vaste aree a rischio idraulico ed idrogeologico



UFFICIO DEL COMMISSARIO STRAORDINARIO DELEGATO  
 "per l'attuazione degli interventi per la mitigazione del rischio idrogeologico  
 nella Regione Puglia previsti nell'Accordo di Programma siglato il 25.11.2010"

LE035A/10	Miggiano	Lavori urgenti a difesa del territorio con opere di ingegneria naturalistica - Lavori di completamento
FG037A/10	Orta Nova	Sistemazione idrogeologica per la sicurezza idraulica dell'abitato di Orta Nova
FG004A/10	Panni	Lavori di consolidamento dissesto area centro abitato - Via Gramsci, Piazzola di Stocaggio, S.p. 138 Limitoni
FG038A/10	Peschici	Lavori di manutenzione straordinaria con adeguamento idraulico Canale Calena
FG060A/10	Peschici	Sistemazione idraulica strada S. Lucia - ex Canale S. Lucia - 3° Stralcio funzionale
FG023A/10	Pietramontecorvino	Completamento opere di consolidamento e sistemazione idraulica del centro urbano - Progetto di Completamento
BA076A/10	Putignano	Opere di mitigazione del rischio idrogeologico nell'area della Zona Industriale
FG077A/10	Rignano Garganico	Opere mitig. rischio confluenza torrenti Triolo e Candelaro
FG078A/10	Rocchetta Sant'Antonio	Lavori di consolidamento idrogeologico in Loc. "Sorgiallo"
FG040A/10	San Marco in Lamis	Opere di mitigazione zona "Coppa Casarinelli" e "Schiavonesche"
FG066A/10	San Paolo di Civitate	Lavori di sistemazione alveo Torrente Radicosa x mitigazione rischio idraulico
FG079A/10	San Paolo di Civitate	Lavori sistemazione alveo torrente Staina
BR053A/10	San Pietro Vernotico	Interventi di mitigazione del rischio idraulico lungo il canale Infocaciucci
FG052A/10	Sant'Agata di Puglia	Lavori di consolidamento versante Via Pagano-Gizzoli-Via della Libertà. Progetto di completamento
LE083A/10	Scorrano	Ripristino e regimentazione acque fluviali nel territorio comunale
LE045A/10	Secli	Mitigazione del rischio idraulico dell'abitato di Secli
LE080A/10	Veglie	Rimozione stato di rischio idrogeologico del territorio a nord dell'abitato. Stralcio funzionale
FG081A/10	Vico del Gargano	Lavori di sistemazione e la regimentazione del Torrente Valle del Melaino
FG082A/10	Volturno	Sistemazione e consolidamento versante in frana Loc. Lame-Fontana Vecchia

A seguito delle istruttorie di cui sopra, una volta trasmessi gli esiti ai Comuni, sono state richieste, ove necessario, integrazioni e/o modifiche progettuali indispensabili per chiudere eventuali carenze progettuali o per adeguare gli elaborati alle norme vigenti. A seguito di tali integrazioni, ove trasmesse, si è passati quindi alla fase di approvazione dei progetti in sede di Conferenza di Servizi o, ove possibile, direttamente alla progettazione esecutiva o alla gara di appalto (cfr. tabella di sintesi, aggiornata al 9.12.2013 – di cui in Allegato 2 1).

In aggiunta a quanto sopra sono stati svolti incontri periodici e tavoli tecnici con Enti (Regione Puglia, Autorità di Bacino) per la condivisione di osservazioni e richieste da trasmettere ai Comuni nell'ambito delle suddette istruttorie.

Sono stati anche espletati ulteriori sopralluoghi diretti per gli interventi:

Cod. REINDIS	COMUNE	Titolo intervento
BA033A/10	Gravina in Puglia	Lavori di sistemazione Torrente Gravina (tratto compreso tra ponte S. Stefano/S.S. Bari-Potenza e loc. Terrasanta)
TA072A/10	Grottaglie	Sistemazione idraulica dei fossi Rigio e Gronci e del Canale Macchione

REPUBBLICA ITALIANA



REGIONE PUGLIA



UFFICIO DEL COMMISSARIO STRAORDINARIO DELEGATO  
 "per l'attuazione degli interventi per la mitigazione del rischio idrogeologico  
 nella Regione Puglia previsti nell'Accordo di Programma siglato il 25.11.2010"

TA037A/10	Orta Nova	Sistemazione idrogeologica per la sicurezza idraulica dell'abitato di Orta Nova
FG038A/10	Peschici	Lavori di manutenzione straordinaria con adeguamento idraulico Canale Calena
FG060A/10	Peschici	Sistemazione idraulica strada S. Lucia - ex Canale S. Lucia - 3° Stralcio funzionale
FG040A/10	San Marco in Lamis	Opere di mitigazione zona "Coppa Casarinelli" e "Schiavonesche"

**Complessivamente, nel periodo Luglio 2011 – Dicembre 2013, sono stati eseguiti sopralluoghi diretti su tutte le aree di intervento, e sono state eseguite istruttorie su 75 degli 86 progetti di competenza commissariale (considerando che nel totale sono compresi anche 4 degli interventi, di cui era richiesta la "traslazione").**

#### 6.1.8 Conferenze di Servizi

Nel periodo in oggetto (Ottobre – 9 dicembre 2013) sono state convocate e svolte, ai sensi di quanto disposto dall'art. 1, comma 1, del DPCM 20 luglio 2011, n. 19 Conferenze di Servizi (CdS) per l'approvazione dei progetti dei seguenti interventi:

Cod. RENDIS / CUP	Comune / Ente	Titolo intervento
FG054A/10	Accadia	Sistemazione dissesto idrog. Centro urbano Via Pertini
BA046A/10	Altamura	Mitigazione del rischio idrogeologico sulla rete caveale nota (loc. zona nord Altamura, tra Via Vecchia Buoncammino, Via Santeramo, Via Mura megalitiche e Via Londra)
FG010A/10	Biccari	Mitigazione rischio idrog. Torrente Organo - Torrente Calcare - San Pietro - Canale del Tufo - Vallone Dell'Olmo - Torrente Calvino
FG006A/10	Candela	Lavori di risanamento dissesto idrogeologico zona "Fosso Cavallo"
FG032A/10	Cerignola	Lavori di adeguamento Canale Lagrimaro (sottopasso FF.SS.)
BR016A/10	Fasano	Progetto generale interventi di regimentazione e prot. idraulica - Interventi "Torre Canne" e "Pezze di Greco" - 1° Lotto
BR058A/10	Fasano	Progetto generale interventi di regimentazione e prot. idraulica - Interventi "Torre Canne" e "Pezze di Greco" - 2° Lotto
BR059A/10	Fasano	Progetto generale interventi di regimentazione e prot. idraulica - Interventi "Torre Canne" e "Pezze di Greco" - 3° Lotto
BA033A/10	Gravina in Puglia	Lavori di sistemazione Torrente Gravina (tratto compreso tra ponte S. Stefano/S.S. Bari-Potenza e loc. Terrasanta)
BA073A/10	Grumo Appulia	Interventi di presidio e mitigazione idraulica in loc. Madonna delle Grazie e Lagopetto
FG034A/10	Isole Tremiti	Interventi di mitigazione rischio idraulico vers. Collinari e strade accesso Isola di San Domino
LE035A/10	Miggiano	Lavori urgenti a difesa del territorio con opere di ingegneria naturalistica - Lavori di completamento
FG004A/10	Panni	Lavori di consolidamento dissesto area centro abitato - Via Gramsci, Piazzola di Stocaggio, S.p. 138 Limitoni
FG060A/10	Peschici	Sistemazione idraulica strada S. Lucia - ex Canale S. Lucia - 3° Stralcio funzionale

REPUBBLICA ITALIANA



REGIONE PUGLIA



UFFICIO DEL COMMISSARIO STRAORDINARIO DELEGATO  
"per l'attuazione degli interventi per la mitigazione del rischio idrogeologico  
nella Regione Puglia previsti nell'Accordo di Programma siglato il 25.11.2010"

FG023A/10	Pietramontecorvino	Completamento opere di consolidamento e sistemazione idraulica del centro urbano - Progetto di Completamento
BA076A/10	Putignano	Opere di mitigazione del rischio idrogeologico nell'area della Zona Industriale
FG078A/10	Rocchetta Sant'Antonio	Lavori di consolidamento idrogeologico in Loc. "Sorgiallo"
FG040A/10	San Marco in Lamis	Opere di mitigazione zona "Coppa Casarinelli" e "Schiavonesche"
LE045A/10	Secli	Mitigazione del rischio idraulico dell'abitato di Secli

Sulla base di tali Conferenze di Servizi 13 dei 19 interventi sono stati approvati direttamente, alcuni con prescrizioni, e per essi sono state immediatamente avviate le procedure di appalto (verifica e validazione ex DPR 207/10, stesura bando di gara/lettera di invito, etc.), mentre per gli altri 6 sono in corso le integrazioni /modifiche progettuali richieste dagli Enti.

A tali Conferenze si è aggiunta anche quella relativa all'intervento TA047A/10 - Massafra "Interventi per la MISE di vaste aree a rischio idraulico ed idrogeologico", convocata e tenutasi presso il Comune di Massafra, nel corso della quale è stato approvato il "Progetto definitivo generale degli interventi di mitigazione del rischio idraulico nel territorio di Massafra", suddiviso in due lotti di intervento, di cui il 1° è di competenza commissariale e del quale è già pronto il progetto esecutivo da avviare a gara.

**Complessivamente, nel periodo Luglio 2011 – Dicembre 2013, sono state svolte n. 50 Conferenze di Servizi, ex art. 1, commi 1 e 2, del D.P.C.M. 20 luglio 2011**

6.1.9 Progettazioni e/o attività di supporto progettuale svolti direttamente dalla struttura commissariale

Parallelamente alle attività di sopralluogo e di istruttoria prima descritte, i tecnici della struttura interna dell'ufficio del Commissario hanno completato le attività progettuali assegnate direttamente per alcuni degli interventi compresi nell'Accordo di Programma che sono:

Cod. RENDIS	Comune/Ente	Titolo intervento	Tipologia progettazione
BA069A/10	Bitetto	Lavori di sistemazione idraulica in C.da Misetta (alveo Lama del Conte, loc. Guadagno)	Preliminare
FG067A/10	Faeto	Lavori di consolidamento Area depuratore	Definitivo/Esecutivo
TA071A710	Grottaglie	Sistemazione idraulica dei fossi Rigio e Gronci	Preliminare
FG037A/10	Orta Nova	Sistemazione idrogeologica per la sicurezza idraulica dell'abitato di Orta Nova	Definitiva
BA042A/10	Terlizzi	Opere di difesa idraulica dell'abitato dagli allagamenti, Lama Bonasiere Lotto di Completamento	Preiiminare




**UFFICIO DEL COMMISSARIO STRAORDINARIO DELEGATO**  
*per l'attuazione degli interventi per la mitigazione del rischio idrogeologico  
 nella Regione Puglia previsti nell'Accordo di Programma siglato il 25.11.2010*

FG043A/10	Vico del Gargano	Opere di consolidamento e messa in sicurezza tratti di costa dissestati Loc. Postiglione-San Menaio. Stralcio funzionale	Esecutiva
-----------	------------------	--	-----------

Sulla base degli esiti degli incontri avuto con l'AdB Puglia e con i Comuni interessati, ed in considerazione della necessità di prevedere – nell'ambito delle somme messe a disposizione dall'Accordo di Programma e dalla Delibera CIPE – opere accessorie e/o migliorative, i progetti si cui sopra sono stato così definiti:

- BA069A/10 – Bitetto: sulla base del “parere preliminare favorevole dell'AdB Puglia”, ed avendo realizzato le indagini geognostiche previste dalla normativa vigente, sulla base di quanto disposto e reso possibile dall'art. 53, comma 2, punto c) del Codice appalti, il progetto preliminare in oggetto è stato messo direttamente in appalto (cfr. Quadro Gare di cui all'Allegato 2);
- TA072A/10 – Grottaglie: a valle degli esiti della Conferenza di Servizi svolta sul progetto preliminare redatto, e considerate le notevoli difficoltà operative e progettuali connesse alla soluzione della situazione di rischio idrogeologico presente nell'area, sia nella zona della gravina urbana che nelle aree di valle costantemente inondate nel corso di eventi meteorologici, anche non estremi, si è deciso di lanciare una gara di appalto direttamente sul preliminare, per la quale occorre comunque produrre, come atto preliminare, gli esiti di indagini geognostiche che, allo stato sono già state appaltate ed in fase di avvio; non appena saranno disponibili i risultati di tali indagini, si procederà immediatamente all'indizione della gara ex art. 53, comma 2, punto c), sopra richiamato;
- FG037A/10 – Orta Nova: è stata conclusa la progettazione definitiva dell'intervento che, in considerazione dell'entità del finanziamento, non consente di intervenire su tutti i punti necessari alla mitigazione del rischio idrogeologico nell'area e, pertanto, sulla base delle simulazioni effettuate, e rispettando il principio “idraulico” di avviare gli interventi da valle verso monte, è stata data prevalenza alla protezione della costruenda area produttiva/artigianale, prevedendo comunque la possibilità di operare anche su un ulteriore attraversamento idraulico, più a monte di tale tratto, in caso di appalto integrato dell'opera;
- BA042A/10 – Terlizzi: vale esattamente quanto sopra detto per l'intervento di Grottaglie;
- FG043A710 – Vico del Gargano: è già stata svolta ed aggiudicata la gara di appalto.

In aggiunta a tali interventi, la struttura commissariale ha assicurato in tale periodo, il completamento delle attività di supporto progettuale previste per gli interventi di:

Cod. RENDIS	Comune/Ente	Titolo intervento	Tipologia di supporto alla progettazione
BA011A/10	Alberobello	Lavori urgenti di mitigazione del rischio idrogeologico per gli attraversamenti stradali del canale di Via Indipendenza – progetto di completamento	Relazione geologica
FG008A/10	Carpino	Mitigazione rischio idrogeologico centro abitato	Rel. Idraulica (per Prg. Definitivo)
FG077A/10	Rignano Garganico	Opere di mitigazione del rischio alla confluenza dei torrenti Triolo e Candelaro	Rel. Idraulica (per Prg. Definitivo)
FG081A/10	Vico del Gargano	Lavori di sistemazione e la regimentazione del Torrente Valle del Melaino	Rel. Geologica



In aggiunta a questi, sta proseguendo le attività di supporto alla progettazione per i due interventi di Motta Montecorvino (FG036A/10 - *Interventi di consolidamento centro urbano, Loc. Marseglia* e FG074A/10 - *Consolidamento dissesto idrogeologico versante Pozzo Boviere - Progetto di completamento*) in cui la progettazione definitiva, curata direttamente dal Comune e con l'ulteriore supporto di Invitalia Attività produttive per le relazioni specialistiche geologico - geotecniche e di calcolo strutturale, è in corso.

#### 6.1.10 Verifica UVER

Nel periodo 22 – 24 Ottobre 2013, funzionari dell'UVER – Unità di Verifica del Nucleo Tecnico di valutazione e verifica degli investimenti pubblici (Dipartimento per lo Sviluppo e la Coesione Economica), hanno svolto presso la sede commissariale attività ispettive e di verifica che hanno riguardato 12 interventi:

Cod. RENDIS / CUP	Comune / Ente	Titolo intervento
FG002A/10	Alberona	Completamento sistemazione dissesto loc. Municipio dell'abitato di Alberona
FG051A/10	Apricena	Realizzazione Canale scolmatore - 2° Lotto
FG003A/10	Celle di San Vito	Completamento sistemazione mov. franoso vers. collinare Via Roma
FG057A/10	Deliceto	Consolidamento dissesti centro urbano zona Borgo Gavittelle
FG030A/10	ex Genio Civile Foggia	Interventi prioritari di mitigazione del rischio idraulico e idrogeologico del fiume Fortore, tratto sotteso dalla diga di Occhito I lotto
BR016A/10	Fasano	Progetto generale interventi di regimentazione e prot. idraulica - Interventi "Torre Canne" e "Pezze di Greco" - 1° Lotto
TA072A/10	Grottaglie	Sistemazione idraulica dei fossi Rigio e Gronci
BA073A/10	Grumo Appula	Interventi di presidio e mitigazione idraulica in loc. Madonna delle Grazie e Lagopetto
BT027A/10	Provincia BT	Progetto generale e interventi di mitigazione del rischio idraulico del tratto terminale dell'Ofanto, dal Ponte Romano alla foce
FG063A/10	Troia	Consolidamento centro abitato zona ex Macello-Via Giardinetto
FG005A/10	Volturara Appula	Completamento lavori di consolidamento nel centro abitato in loc. Sant'Antonio. Progetto di Completamento
FG025A/10	Volturino	Interventi di mitigazione del rischio idrogeologico in ambito urbano (ex Sistemazione Idraulica Canale Juvara)

Per gli interventi di Alberona e di Celle di San Vito, oltre alla verifica documentale ed all'intervista diretta presso la sede del Commissario in Bari, nella giornata del 24 ottobre è stato svolto anche il sopralluogo diretto sulle aree di cantiere per la presa d'atto e la verifica delle attività in corso.

Il Nucleo di valutazione UVER, giusto in data 10.12.2013, con propria nota prot. DPS 15034, ha trasmesso il proprio "Rapporto Finale – programma controlli sugli interventi finanziati dalla Delibera CIPE 8/2012 Frane e Versanti" – cod. identificativo 1329-08 del 9.12.2013, nel quale alle pagg- 21 ÷ 23 viene illustrato quanto osservato relativamente alla attività commissariali in Puglia e che così conclude:



*“Non sono emerse criticità significative e quelle rilevate, di scarsa entità, sono state dichiarate comunque superabili nell’arco di tre mesi.”*

#### 6.1.11 Attività di verifica e validazione progetti ex DPR 207/10

Ai sensi di quanto previsto al Capo II del DPR 207/10, secondo quanto disposto dall’art.93, comma 6, del Codice appalti, è necessaria la verifica (artt. Dal 45 al 54) e la validazione (art. 55), *“finalizzata ad accertare la conformità della soluzione progettuale prescelta alle specifiche disposizioni funzionali, prestazionali, normative e tecniche contenute nello studio di fattibilità, nel documento preliminare alla progettazione ovvero negli elaborati progettuali dei livelli già approvati”*.

Sulla base di quanto disposto dall’art. 47 del medesimo DPR 207/10, le attività di verifica possono essere svolte:

- per lavori di importi < 1.000.000 € ..... dal Responsabile del Procedimento, sempreché non abbia svolto le funzioni di progettista ...;
- per lavori di importo superiore a 1.000.000 di euro ed inferiore a 20.000.000 di euro, dagli uffici tecnici delle stesse stazioni appaltanti, ove il progetto sia stato redatto da progettisti esterni;

Per attuare tali disposizioni normative, il Commissario Straordinario Delegato ha emanato il Decreto n. 223 del 5 dicembre 2012, con il quale ha costituito il Gruppo Interno di Verifica (composto da tre tecnici di comprovata esperienza) ed ha regolamentato le relative procedure, e che è stato successivamente integrato con il Decreto Commissariale n. 335 del 22 ottobre 2013, al fine di poter fare affidamento su altri tecnici interni, vista la mole di attività di verifica da svolgere.

Complessivamente sono state svolte attività di verifica su 25 progetti<sup>2</sup>, definitivi o esecutivi, inerenti gli interventi di:

Cod. RENDIS / CUP	Comune / Ente	Titolo intervento
BA011A/10	Alberobello	Lavori urgenti di mitigazione del rischio idrog. per gli attraversamenti stradali del canale di Via Indipendenza. Progetto di Completamento
BA046A/10	Altamura	Mitigazione del rischio idrogeologico sulla rete caveale nota (loc. zona nord Altamura, tra Via Vecchia Buoncaminno, Via Santeramo, Via Mura megalitiche e Via Londra)
FG051A/10	Apricena	Realizzazione Canale scolmatore - 2° Lotto
FG050A/10	Ascoli Satriano	Consolidamento versante a valle di Via Stazione e sistemazione Vallone Fosso Fontanelle
FG055A/10	Biccari	Consolidamento dissesti e mitigazione rischio in centro urbano, comparto Via Manzoni - Piazzale dei Caduti
FG006A/10	Candela	Lavori di risanamento dissesto idrogeologico zona "Fosso Cavallo"
BT012A/10	Canosa	Interventi di consolidamento abitato Cavità centro urbano - progetto 1° stralcio completamento
FG029A/10	Carlantino	Consolidamento frana Rione Toppo x Lotto

<sup>2</sup> Considerando che i due progetti relativi agli interventi di "Fasano Torre Canne – Pezze di Greco II° e III° lotto" sono stati considerati un unico appalto

REPUBBLICA ITALIANA



REGIONE PUGLIA



UFFICIO DEL COMMISSARIO STRAORDINARIO DELEGATO  
 "per l'attuazione degli interventi per la mitigazione del rischio idrogeologico  
 nella Regione Puglia previsti nell'Accordo di Programma siglato il 25.11.2010"

FG007A/10	Celenza Valfortore	Completamento lavori di consolidamento e messa in sicurezza del versante collinare - Centro urbano- valle Via Regina Margherita. Progetto di completamento
FG084A/10	Celenza Valfortore	Completamento lavori di consolidamento e messa in sicurezza del versante collinare - Centro urbano- valle Via F.lli Bandiera
FG056A/10	Celle di San Vito	Opere di contenimento impianto depur. Comunale rete fogn di adduzione vers. Est centro abitato SP 126
BR013A/10	Cisternino	Messa in sicurezza reticolo idrografico zona "Gravinella"
BA014A/10	Corato	Lavori di salvaguardia idraulica dell'abitato
FG001A/10	Deliceto	Lavori di consolidamento dissesti idrog. Centro urbano zona Arena Cavata
FG057A/10	Deliceto	Consolidamento dissesti centro urbano zona Borgo Gavitelle
BR016A/10	Fasano	Progetto generale interventi di regimentazione e prot. idraulica - Interventi "Torre Canne" e "Pezze di Greco" - 1° Lotto
BR058A/10	Fasano	Progetto generale interventi di regimentazione e prot. idraulica - Interventi "Torre Canne" e "Pezze di Greco" - 2° Lotto
BR059A/10	Fasano	Progetto generale interventi di regimentazione e prot. idraulica - Interventi "Torre Canne" e "Pezze di Greco" - 3° Lotto
BA073A/10	Grumo Appula	Interventi di presidio e mitigazione idraulica in loc. Madonna delle Grazie e Lagopetto
FG004A/10	Panni	Lavori di consolidamento dissesto area centro abitato - Via Gramsci, Piazzola di Stocaggio, S.p. 138 Limitoni
FG060A/10	Peschici	Sistemazione idraulica strada S. Lucia - ex Canale S. Lucia - 3° Stralcio funzionale
FG023A/10	Pietramontecorvino	Completamento opere di consolidamento e sistemazione idraulica del centro urbano - Progetto di Completamento
BA076A/10	Putignano	Opere di mitigazione del rischio idrogeologico nell'area della Zona Industriale
LE045A/10	Secli	Mitigazione del rischio idraulico dell'abitato di Secli
FG024A/10	Troia	Consolidamento centro abitato zona Via Verdi-Via San Girolamo
FG063A/10	Troia	Consolidamento centro abitato zona ex Macello-Via Giardinetto

Le verifiche relative agli altri interventi per i quali è già stata svolta, o è in svolgimento, la gara di appalto, sono state assicurate dai RUP, così come tutte le validazioni previste dalla norma, a cui gli uffici commissariali hanno dato il necessario supporto, ove necessario o richiesto.

#### 6.1.12 Gare di appalto svolte/in corso

Nel periodo Ottobre – 9 dicembre 2013, sono state svolte (avviate e già in parte aggiudicate, altre ancora in corso), ben 40 gare di appalto (cfr. Quadro Gare di cui in Allegato 2), di cui:

- 1 relativa alla realizzazione delle indagini geologico-geognostiche finalizzate alla progettazione definitiva ed all'appalto ex art. 53, comma 2, punto c) del D.Lgs 163/06, relativa all'intervento TA072A/10 - Comune di Grottaglie "Sistemazione idraulica dei fossi Rigio e Gronci e del Torrente Macchione";
- 39 relative ai seguenti interventi:

REPUBBLICA ITALIANA

REGIONE PUGLIA



UFFICIO DEL COMMISSARIO STRAORDINARIO DELEGATO  
"per l'attuazione degli interventi per la mitigazione del rischio idrogeologico  
nella Regione Puglia previsti nell'Accordo di Programma siglato il 25.11.2010"

TITOLO intervento			IMPORTO AdP
Codice	Comune	Intervento	
FG071_A10	CASTELLUCCIO VALMAGGIORE	Intervento di sistemazione dissesto idrogeologico alla località "cimitero" nell'abitato di Castelluccio Valmaggiore alla "ia stretta della monaca" e "via degli emigranti"	€720.000,00
FG026A_10	SAN MARCO LA CATOLA	Lavori di consolidamento e messa in sicurezza centro urbano loc. Mulino a fuoco – Via Marconi – C.so Umberto	€1.430.000,00
BT012A_10	CANOSA	Intervento di consolidamento dell'abitato. cavita' centro urbano – progetto 1° stralcio completamente	€2.000.000,00
FG043A_10	VICO DEL GARGANO	Opere di consolidamento e messa in sicurezza tratti di costa dissestati loc. Postiglione San Menaio	€850.000,00
FG019A_10	FAETO	Consolidamento dei dissesti idrogeologici del centro abitato - zona cimitero comunale"	€800.000,00
FG041A/10	SERRACAPRIOLA	Completamento lavori di prevenzione del rischio idrog. del centro urbano, Loc. Vallone Don Ciccio	€750.000,00
FG050A/10	ASCOLI SATRIANO	Consolidamento versante a valle di Via Stazione e sistemazione Vallone Fosso Fontanelle	€1.800.000,00
FG018A/10	BOVINO	Completamento consolidamento dissesto centro urbano, area Carabinieri-Villa Comunale-Campo Sportivo. Intervento funzionale - 1° Lotto	€790.000,00
FG029A/10	CARLANTINO	Consolidamento frana Rione Toppo x Lotto	€2.000.000,00
BR013_A/10	CISTERNINO	Messa in sicurezza reticolo idrografico zona "Gravinella" nel Comune di Cisternino (BR)	€1.500.000,00
FG063A_10	TROIA	Consolidamento centro abitato ex macello – Via Giardinetto	€3.000.000,00
FG028A/10	CAGNANO VARANO	Consolidamento e messa in sicurezza centro urbano loc. Costa - Fosso San Francesco - Valle S. Giovanni - Loc. Fondate	€1.500.000,00
FG024A_10	TROIA	Consolidamento centro abitato via verdi – via san girolamo	€2.500.000,00
BR053A/10	SAN PIETRO VERNOTICO	Completamento progetto riduzione rischio idrogeologico R4 comune di S.Pietro Vernotico. Progetto di Completamento	€1.250.000,00
FG061A/10	SERRACAPRIOLA	Completamento lavori prevenzione rischio idrog. centro urbano, Loc. Greppa Petronio. Progetto di completamento	€540.000,00
FG020A/10	FOGGIA	Demolizione e ricostruzione ponte Torrente Salsola - Loc. Masseria Cappuccini- Progetto di completamento	€800.000,00
FG007A_10	CELENZA VALFORTORE	Completamento lavori di consolidamento e messa in sicurezza del versante collinare - Centra urbano valle Regina Margherita	€2.270.000,00
FG004A/10	PANNI	Lavori di consolidamento dissesto area centro abitato - Via Gramsci, Piazzola di Stoccaggio, S.p. 138 Limitoni	€1.500.000,00
FG057A_10	DELICETO	Consolidamento dissesti centro urbano zona Borgo Gavittelle	€3.750.000,00
FG084A/10	CELENZA VALFORTORE	Completamento lavori di consolidamento e messa in sicurezza del versante collinare - Centro urbano- valle Via F.lli Bandiera	€2.600.000,00
FG001A_10	DELICETO	"Lavori di consolidamento dissesti idrogeologici centro urbano zona "Arena Cavata" nel Comune di Deliceto (FG)	€2.500.000,00
BA011A_10	ALBEROBELLIO	Lavori urgenti di mitigazione del rischio idrogeologico per gli attraversamenti stradali del canale di Via indipendenza	€1.720.000,00

REPUBBLICA ITALIANA



REGIONE PUGLIA



UFFICIO DEL COMMISSARIO STRAORDINARIO DELEGATO  
 "per l'attuazione degli interventi per la mitigazione del rischio idrogeologico  
 nella Regione Puglia previsti nell'Accordo di Programma siglato il 25.11.2010"

FG021_A/10	ANZANO DI PUGLIA	Lavori di sistemazione dissesto idrogeologico loc. Gessara	€1.200.000,00
FG051A_10	APRICENA	Lavori di realizzazione del canale scolmatore 2° lotto - adeguamento del Canale San Martino"	€5.250.000,00
FG023A/10	PIETRAMONTECORVINO	Completamento opere di consolidamento e sistemazione idraulica del centro urbano - Progetto di Completamento	€2.900.000,00
LE035A/10	MIGGIANO	Lavori urgenti a difesa del territorio con opere di ingegneria naturalistica - Lavori di completamento	€400.000,00
FG078A/10	ROCCHETTA SANT'ANTONIO	Lavori di consolidamento idrogeologico in Loc. "Sorgiallo"	€1.300.000,00
FG006A/10	CANDELA	Lavori di risanamento dissesto idrogeologico zona "Fosso Cavallo"	€3.300.000,00
FG060A/10	PESCHICI	Sistemazione idraulica strada S. Lucia - ex Canale S. Lucia - 3° Stralcio funzionale	€2.500.000,00
LE045A/10	SECLI'	Mitigazione del rischio idraulico dell'abitato di Secli	€3.690.000,00
FG055A/10	BICCARI	Consolidamento dissesti e mitigazione rischio in centro urbano, comparto Via Manzoni - Piazzale dei Caduti	€3.250.000,00
BA073A/10	GRUMO APPULA	Interventi di presidio e mitigazione idraulica in loc. Madonna delle Grazie e Lagopetto	€3.520.000,00
BA046A/10	ALTAMURA	Mitigazione del rischio idrogeologico sulla rete caveale nota (loc. zona nord - Altamura, tra Via Vecchia Buoncaminno, Via Santeramo, Via Mura megalitiche e Via Londra)	€3.000.000,00
BA076A/10	PUTIGNANO	Opere di mitigazione del rischio idrogeologico nell'area della Zona Industriale	€3.390.000,00
BR058A/10	FASANO	Progetto generale interventi di regimentazione e prot. idraulica - Interventi "Torre Canne" e "Pezze di Greco" - 2° Lotto e 3° Lotto	€10.480.000,00
BR059A/10	FASANO	Progetto generale interventi di regimentazione e prot. idraulica - Interventi "Torre Canne" e "Pezze di Greco" - 1° Lotto	€6.180.000,00
FG039A/10	ROCCHETTA SANT'ANTONIO	Lavori di consolidamento e recupero di aree comunali in ingegneria naturalistica in Via Lacedonia-Via Pioppi	€870.000,00
BA014A/10	CORATO	Lavori di salvaguardia idraulica dell'abitato	€2.000.000,00
BA069A/10	BITETTO	Lavori sistemaz. idraulica C.da Missetta (Aiveo Lama del Conte, loc. Guadagno)	€1.720.000,00

Tali gare corrispondono ad un valore complessivo degli interventi previsti in AdP pari ad € 91.520.000 che, sommato al valore degli interventi già messi in appalto in precedenza, pari ad € 7.890.000,00, ed al valore delle indagini messe a gara ed affidate, pari ad € 620.818,70, comportano un valore complessivo pari ad € 100.030.818,70, corrispondente al 51,38 % dell'importo complessivo dell'Accordo di Programma così come modificato dalla Delibera Cipe n. 8/2012.

REPUBBLICA ITALIANA



REGIONE PUGLIA



UFFICIO DEL COMMISSARIO STRAORDINARIO DELEGATO  
"per l'attuazione degli interventi per la mitigazione del rischio idrogeologico  
nella Regione Puglia previsti nell'Accordo di Programma siglato il 23.11.2010"

## 6.1.13 Cantieri conclusi

Nel periodo oggetto della presente relazione si è concluso il cantiere delle opere dell'intervento FG064A/10 – Comune di Volturara Appula "Lavori di sistemazione dei dissesti idrogeologici strada Amborchia", del quale sono in corso di svolgimento le procedure per la chiusura amministrativa.

**Congiuntamente all'intervento BR015A/10 - Comune di Fasano "Opere integrative e di completamento interventi di regimentazione e protezione idraulica Lotto 1/A - Loc. Montalbano, da Masseria Grande allo sbocco a mare", sono stati pertanto conclusi completamente n. 2 interventi**

## 7 LIVELLO DI ATTUAZIONE GLOBALE DEGLI INTERVENTI

Allo stato attuale, anche in relazione alle decisioni assunte dal Comitato di Indirizzo e Coordinamento dell'Accordo di programma il 7.10.2013, gli interventi di competenza sono **86**, interamente finanziati dalla Delibera CIPE n. 8 del 2012.

Si riporta qui di seguito un esame analitico e dettagliato dello stato dell'arte degli interventi rientranti nell'Accordo di Programma, così come modificati dalla Delibera CIPE n. 8/2012 ed aggiornati post Comitato del 7.10.2013.

Qui di seguito si riporta lo stato di avanzamento lavori degli **86** interventi, ed in particolare:

- n. 9 interventi risultano in fase di istruttoria, ovvero i cui progetti, definitivo o esecutivo, sono stati trasmessi agli Uffici commissariali e sono in fase di verifica o di revisione per la successiva fase di approvazione;
- n. 31 interventi per i quali sono in corso le attività di progettazione, intendendo tutte le fasi propedeutiche la realizzazione degli interventi, pertanto sono inclusi quelli per i quali sono state già affidate le attività di indagini geognostiche o si è in attesa di acquisire le necessarie autorizzazioni e pareri o l'approvazione in sede di Conferenza di Servizi;
- n. 44 interventi per i quali sono in corso le procedure di gara o per cui la gara è già stata aggiudicata e i cantieri sono in avvio, oppure dove gli interventi sono già in fase di realizzazione;
- n. 2 interventi già ultimati.

<i>Interventi</i>			
<i>N. Interventi</i>	<i>Stato</i>	<i>%</i>	<i>€</i>
9	<i>Istruttoria di dettaglio</i>	10,5%	€ 18.060.000,00
30	<i>In fase di Progettazione</i>	34,9%	€ 80.610.000,00
45	<i>In fase di Attuazione Intervento</i>	52,3%	€ 93.920.000,00
2	<i>Interventi Ultimati</i>	2,3%	€ 2.100.000,00
<b>86</b>	<b>TOTALE INTERVENTI</b>	<b>100,00%</b>	<b>€ 194.690.000,00</b>

Qui di seguito viene riportato il grafico riassuntivo degli interventi

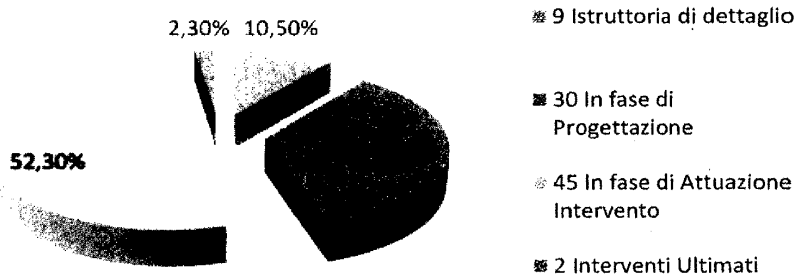
REPUBBLICA ITALIANA

REGIONE PUGLIA



UFFICIO DEL COMMISSARIO STRAORDINARIO DELEGATO  
per l'attuazione degli interventi per la mitigazione del rischio idrogeologico  
nella Regione Puglia previsti nell'Accordo di Programma siglato il 25.11.2010

## Interventi %



Analizzando le singole voci singolarmente si evince che:

### Interventi in fase di progettazione

Interventi in fase di Progettazione			
N. Interventi	Stato	%	€
9	Progettazione esecutiva in corso	30%	€ 22.390.000,00
21	Progettazione definitiva	70%	€ 58.220.000,00
30	<b>TOTALE in fase di Progettazione</b>	<b>100,00</b>	<b>€ 80.610.000,00</b>

Gli interventi che risultano in fase di progettazione sono così suddivisi:

- n. 9 interventi per i quali è in corso la redazione del progetto esecutivo;
- n. 21 interventi per i quali si è conclusa/si sta concludendo la fase di progettazione definitiva;

Qui di seguito viene riportato il grafico riassuntivo degli interventi in fase di progettazione:

REPUBBLICA ITALIANA




REGIONE PUGLIA



UFFICIO DEL COMMISSARIO STRAORDINARIO DELEGATO  
"per l'attuazione degli interventi per la mitigazione del rischio idrogeologico  
nella Regione Puglia previsti nell'Accordo di Programma siglato il 25.11.2010"

## INTERVENTI IN FASE DI PROGETTAZIONE



■ 9 Progettazione esecutiva  
in corso

■ 21 Progettazione  
definitiva

**Interventi in fase di attuazione**

Interventi in fase di Attuazione			
N. Interventi	Stato	%	€
1	PREDISPOSIZIONE ATTI DI GARA	2,2%	€ 700.000,00
29	GARA IN CORSO	64,4%	€ 71.290.000,00
10	AGGIUDICAZIONE DEFINITIVA DEI LAVORI	22,2%	€ 15.420.000,00
5	AVVIATI LAVORI	11,1%	€ 5.810.000,00
<b>45</b>	<b>TOTALE in fase di attuazione intervento</b>	<b>100,00%</b>	<b>€ 93.220.000,00</b>

Gli interventi che risultano in fase di attuazione sono così suddivisi:

- n. 1 intervento in cui gli atti sono già stati predisposti, ma la gara non è stata avviata in quanto il 10.12.2013 i due D.P.C.M. del 10.12.2010 e del 20.07.2011 hanno cessato i loro effetti e si è entrati in regime ordinario, in attesa della proroga commissariale;
- n. 29 interventi per i quali la gara è ancora in corso;
- n. 10 interventi per i quali sono state già espletate le procedure di gara per la realizzazione, è già stata formalizzata l'aggiudicazione definitiva e si è in attesa o della stipula del contratto ai sensi di legge o della consegna dei lavori di cantiere;
- n. 5 interventi per i quali i lavori sono in corso di realizzazione;

Qui di seguito viene riportato il grafico riassuntivo degli interventi in fase di attuazione:

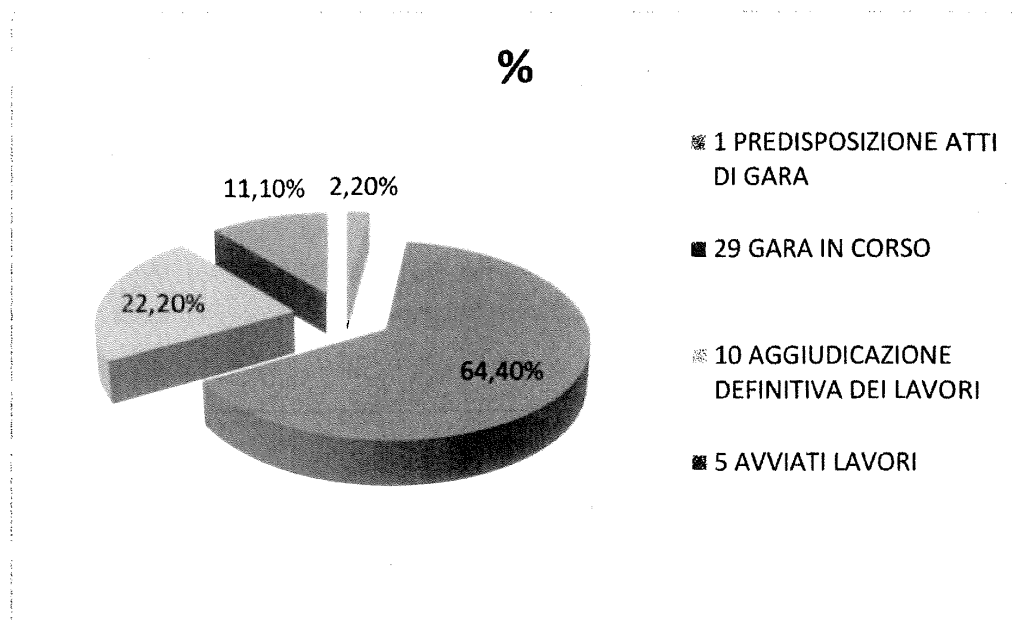
REPUBBLICA ITALIANA



REGIONE PUGLIA



UFFICIO DEL COMMISSARIO STRAORDINARIO DELEGATO  
per l'attuazione degli interventi per la mitigazione del rischio idrogeologico  
nella Regione Puglia previsti nell'Accordo di Programma siglato il 25.11.2010

**Interventi ultimati**

Interventi Ultimati A			
N. interventi	Stato	%	€
1	BR 015A/10 Fasano	71,4%	€ 1.500.000,00
2	Fg064A/10 Volturara Appula – Strada Amborchia	28,6%	€ 600.000,00
2	TOTALE interventi ultimati	100%	€ 2.100.000,00

## 8 PREVISIONE STATO DI AVANZAMENTO ADP PER L'ANNUALITA' 2014

FASE DI ATTUAZIONE INTERVENTI	n. interventi PREVISTI al 31 dicembre 2014
Attesa di avvio (2° intervento di Casalnuovo Monterotaro x Creta Rossa)	n. 1*
Esecuzione studi ed indagini	n. 0
In corso di progettazione (entro 30.03.2014)	n. 5
Progettazione ultimata	n. 5