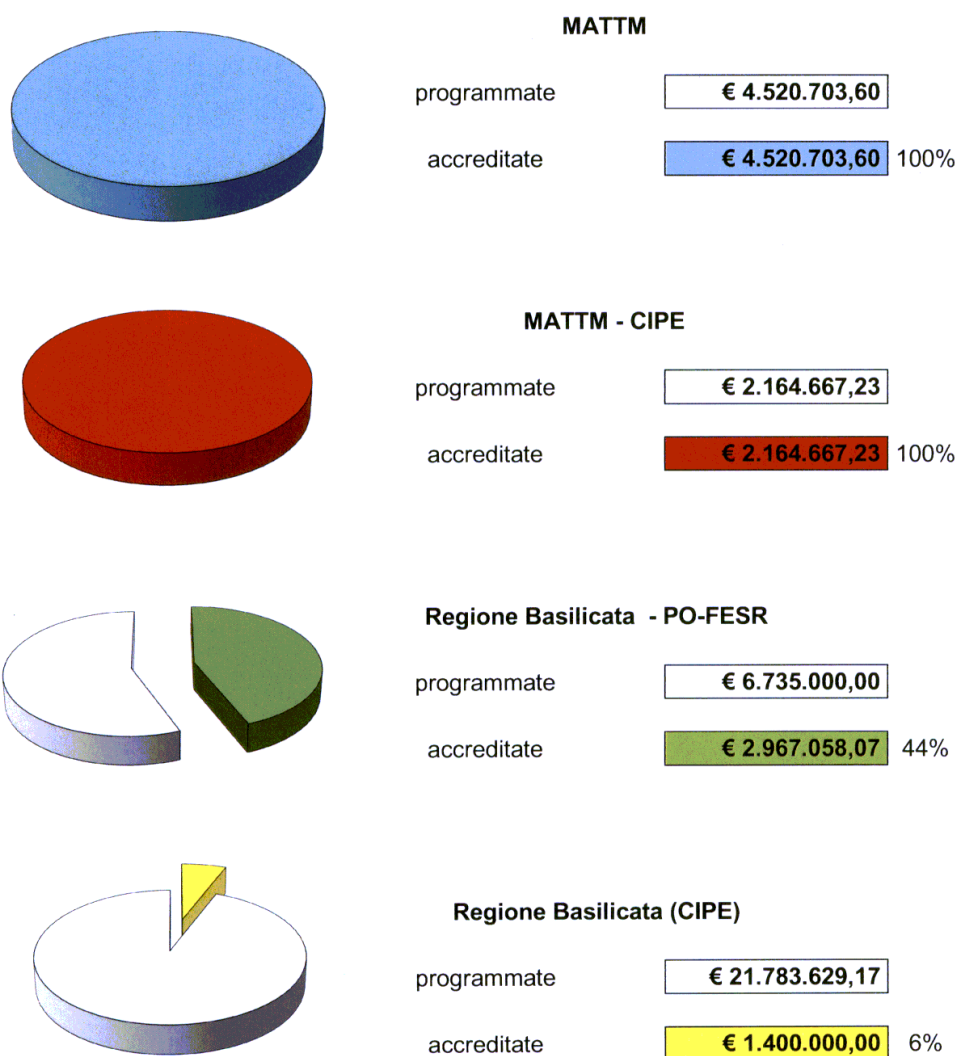




COMMISSARIO STRAORDINARIO DELEGATO PER LA REALIZZAZIONE DEGLI INTERVENTI
DI MITIGAZIONE DEL RISCHIO IDROGEOLOGICO PER LA REGIONE BASILICATA
(D.P.C.M. 21.01.2011)

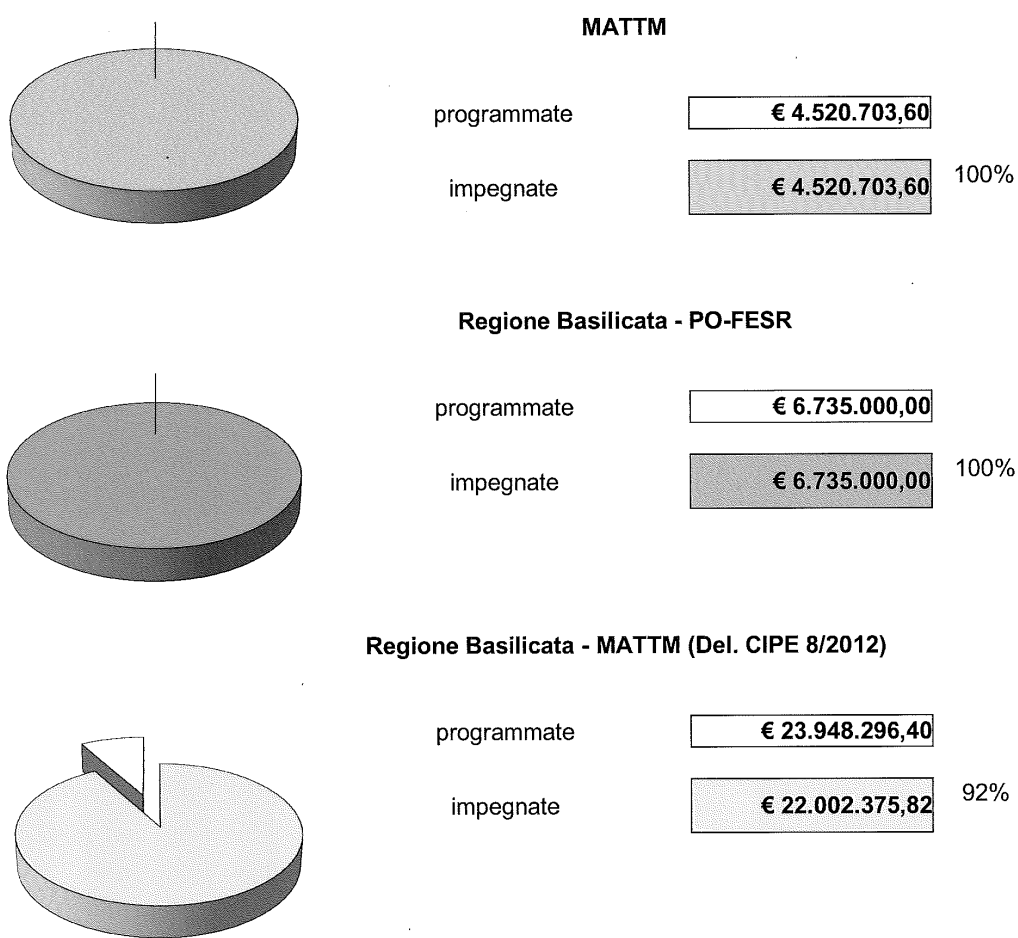
Grafico 2 - Rapporto percentuale tra somme programmate ed accreditate





COMMISSARIO STRAORDINARIO DELEGATO PER LA REALIZZAZIONE DEGLI INTERVENTI
DI MITIGAZIONE DEL RISCHIO IDROGEOLOGICO PER LA REGIONE BASILICATA
(D.P.C.M. 21.01.2011)

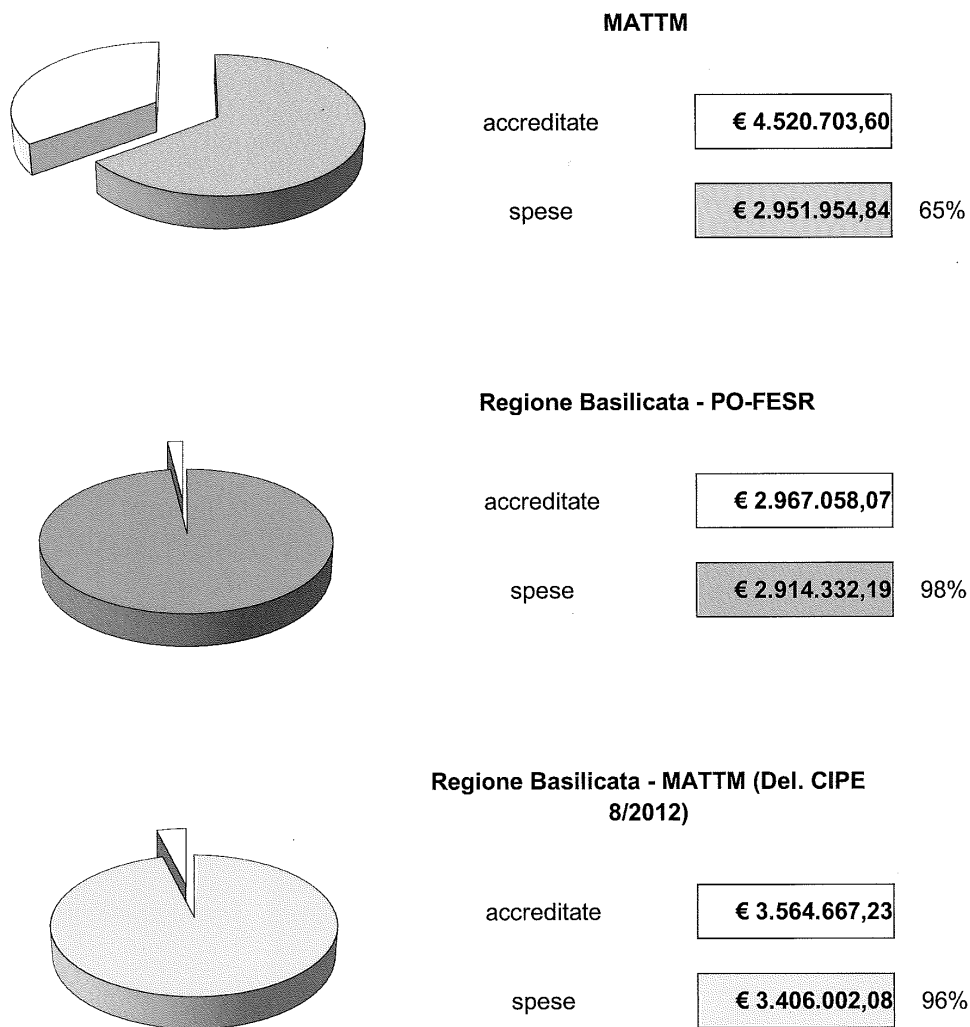
Grafico 3 - Rapporto percentuale tra somme programmate ed impegnate





COMMISSARIO STRAORDINARIO DELEGATO PER LA REALIZZAZIONE DEGLI INTERVENTI
DI MITIGAZIONE DEL RISCHIO IDROGEOLOGICO PER LA REGIONE BASILICATA
(D.P.C.M. 21.01.2011)

Grafico 4 - Rapporto percentuale tra somme accreditate e spese





COMMISSARIO STRAORDINARIO DELEGATO PER LA REALIZZAZIONE DEGLI INTERVENTI
DI MITIGAZIONE DEL RISCHIO IDROGEOLOGICO PER LA REGIONE BASILICATA
(D.P.C.M. 21.01.2011)

8. CRITICITÀ

8.1 Tutta l'attività sino ad ora svolta potrebbe essere compromessa dal mancato accreditamento tempestivo delle risorse previste dalla delibera CIPE n. 8/2012 che, sono state fatte transitare attraverso la Regione Basilicata per essere trasferite alla contabilità straordinaria del Commissario, inopinatamente sottoposte anch'esse al "patto di stabilità"! Peccato che il fragile sistema idrogeologico della Basilicata, come delle altre regioni, non si confronta con il patto di stabilità né i dissesti ed i conseguenti danni, di gran lunga più costosi in termini di successivi rimedi, per non parlare di pericoli per la vita umana il cui valore non è in alcun modo misurabile, si attivano in relazione alle esigenze contabili della Regione. L'avvenuta sottoscrizione dell'Accordo di programma, con il riconoscimento di urgenza e priorità per gli interventi in esso previsti, non consente, in termini di cosciente responsabilità, alcuna motivazione nel ritardo della esecuzione delle opere.

I danni verificati nel recente passato **nuovamente** anche in Basilicata, dovrebbero far "diversamente" valutare i costi del rispetto di alcune decisioni assunte a livello europeo!

La "difesa del suolo", per evitare il costante aggravamento dei rischi idrogeologici, non può sottostare al "patto di stabilità", perché ... è una **contraddizione in termini**: *non si può stabilizzare la spesa se non si stabilizza il suolo*, a meno che non si è disposti a pagarne il prezzo altissimo in termini di vittime e danni ... e, a quel punto verrebbe da dire: basta ipocrisie e smettiamola di piangere su ...

Con riferimento all' AdP, si valuti responsabilmente, da parte di chi regola le norme ed opera le scelte, il rischio collegato alla sospensione di quanto sino ad ora avviato ed a rischio per il ritardo nella messa a disposizione di somme previste, accreditate alla Regione, ma solo molto limitatamente accreditate alla contabilità speciale del Commissario, che dopo aver operato, con la approvazione dei progetti e l'affidamento dei relativi lavori, sulla base di impegni formalmente assunti da parte della Giunta regionale, corre, ora, il rischio di non poter onorare gli impegni assunti e soprattutto garantire la realizzazione delle opere!

8.2 A questa situazione, di imprevedibilità della **disponibilità reale** delle risorse per garantire il pagamento delle opere appaltate, si aggiunge ora anche la mancata decisione da parte del Governo nazionale della "sorte" dei Commissari: **proroga o non proroga**.

Se i ritardi sono universalmente riconosciuti in capo alla responsabilità del mancato accreditamento delle risorse, a sommosso parere dello scrivente, gli incarichi dovrebbero essere tempestivamente prorogati sino al compimento delle opere o sino al termine dei



COMMISSARIO STRAORDINARIO DELEGATO PER LA REALIZZAZIONE DEGLI INTERVENTI
DI MITIGAZIONE DEL RISCHIO IDROGEOLOGICO PER LA REGIONE BASILICATA
(D.P.C.M. 21.01.2011)

tempi necessari per completare le opere, a decorrere dall'avvenuto accreditamento di tutte le risorse.

Ove i pareri, nei luoghi delle scelte, siano diversi da quello ora espresso sarebbe opportuno dare adeguate direttive per il trasferimento di atti, risorse, se disponibili, responsabilità sulle delicate fasi di realizzazione, completamenti, collaudi, consegna delle opere ai soggetti beneficiari.

8.3 In merito poi al **progetto**, mai avviato, codice **PZ040A/10** che interessa il Comune di Moliterno, il Commissario non ha potuto attivare alcuna iniziativa, avendo richiesto, al Comitato di indirizzo e controllo, a far data dal 27 maggio 2011, senza alcuna risposta, l'autorizzazione a destinare ad altro intervento le somme programmate per l'"Intervento di consolidamento frana e ripristino sede stradale SP ex SS 103 Km. 8+400-8+500". Codice "PZ040A/10".

8.4 Il Commissario ha potuto sino ad ora operare con il supporto di poche ma preziose ed indispensabili collaborazioni nell'ambito delle disponibilità, a titolo gratuito, di Enti, Strutture Pubbliche e Società pubbliche. Al Personale impegnato è stato unicamente riconosciuto il lavoro straordinario prestato, in coerenza con quanto previsto dal decreto di nomina del Commissario. L'auspicio è che queste collaborazioni siano ancora possibili, sia in conseguenza della disponibilità di Enti a confermarle anche per il 2014, sia per il permanere della norma che le rende possibili.

Matera, 31 dicembre 2013

Il Commissario straordinario delegato
f.to Ing. Francesco Saverio ACITO

m_ante.TRI.REGISTRO UFFICIALE (I) .0055268.14-11-2013



COMMISSARIO STRAORDINARIO DELEGATO PER LA REALIZZAZIONE DEGLI INTERVENTI
DI MITIGAZIONE DEL RISCHIO IDROGEOLOGICO PER LA REGIONE CALABRIA
(D.P.C.M. 21.01.2011)

Prot. n.1502/UC

Catanzaro, li 14 novembre 2013

c.a. Avv. Maurizio PERNICE

Ministero dell'Ambiente e Tutela del Territorio e del Mare
Direzione generale per la tutela del territorio e delle risorse
idriche

Via Cristoforo Colombo, n. 44

00147 Roma

Pec: DGTri@pec.minambiente.it**c.a. Dott. Franco GABRIELLI**

Presidenza del Consiglio dei Ministri
Dipartimento della Protezione Civile

Via Vitorchiano, 2

00189 Roma

Pec: protezionecivile@pec.governo.ite p.c.**c.a. On. Andrea ORLANDO**

Ministero dell'Ambiente e Tutela del Territorio e del Mare
Via Cristoforo Colombo, n. 44

00147 - Roma

Pec: segreteria.ministro@pec.minambiente.it**c.a. On. Giuseppe SCOPELLITI**

Presidente Regione Calabria

Via Sensales n. 20

88100 Catanzaro

Fax: 0961.702322

e-mail: presidentescopelliti@regcal.it**c.a. Assessore Giuseppe GENTILE**

Assessorato LL.PP. Regione Calabria

Via Francesco Crispi, 33

88100 Catanzaro

e-mail: giuseppe.gentile@regcal.it**OGGETTO: Relazione sulle attività svolte nel periodo 15.05.2013 – 14.11.2013**

In allegato alla presente si trasmette la Relazione di dettaglio, relativa al periodo:

15.05.2013 – 14.11.2013 sulle attività svolte da questo Commissario Delegato, come previsto all'art. 2, comma 3,
del D.P.C.M. 21.01.2011.

Il Commissario Straordinario Delegato

(Dott. Domenico Pervolla)





Il Commissario Straordinario Delegato

per la realizzazione degli interventi di mitigazione del rischio idrogeologico per la Regione Calabria
ex DPCM 21.01.2011

ALLEGATO

RELAZIONE DI DETTAGLIO

- **15.05.2013 - 14.11.2013**

Catanzaro, 15.11.2013

Allegati:

- Allegato 1: Lista degli interventi e sintesi stato delle singole attività;
- Allegato 2: Mappe "Categorie di rischio PAI associato all'intervento";

PAGINA BIANCA



Al Commissario Straordinario Delegato

per la realizzazione degli interventi di mitigazione del rischio idrogeologico per la Regione Calabria
ex DPCM 21.01.2011

Premessa

Il Ministero dell'Ambiente e della Tutela del Territorio e del Mare e la Regione Calabria hanno stipulato, in data il 25 novembre 2010, un Accordo di Programma finalizzato alla "Programmazione e al finanziamento di interventi urgenti e prioritari per la mitigazione del rischio idrogeologico" da effettuare nel territorio della Regione Calabria nell'ambito del Piano straordinario previsto dal comma 240 dell'art. 2 della legge 191/2009.

Gli interventi programmati sono volti prioritariamente alla salvaguardia della vita umana attraverso la riduzione del rischio idraulico, di frana e di difesa della costa, sia mediante la realizzazione di nuove opere, sia con azioni di manutenzione ordinaria che straordinaria.

In particolare gli interventi, da realizzare nell'ambito dell'AdP "Difesa del Suolo", rientrano nella proposta di programmazione regionale per gli interventi di mitigazione del rischio idrogeologico che tiene conto delle numerose richieste pervenute agli Uffici della Regione Calabria oltre che di quelle trasmesse, dagli Enti interessati, direttamente al Ministero dell'ambiente e della tutela del territorio e del mare o alla Protezione civile nazionale e/o regionale.

L'accordo, tra l'altro, prevedeva, art. 5, che per l'attuazione degli interventi i sottoscrittori si sarebbero avvalsi di uno o più Commissari.

Il Presidente del Consiglio, su proposta del Ministro dell'Ambiente, sentito il Presidente della Regione Calabria, ha provveduto a nominare, con DPCM in data 21 gennaio 2011 il sottoscritto, dott. Domenico Percolla, "Commissario straordinario delegato alla attuazione degli interventi di cui all'allegato A dell'AdP della Regione Calabria".

Facendo seguito alle precedenti Relazioni relative alle attività svolte dal Commissario Straordinario Delegato per l'attuazione degli interventi per la mitigazione del rischio idrogeologico nella regione Calabria (ex DPCM 21.01.2011) del periodo 10.06.2012 – 10.12.2012, trasmessa in data 15.01.2013 con nota prot. 62/UC e del periodo 10.12.2012 - 14.05.2013, trasmessa con nota 756/UC del 15.05.2013, con la presente si illustrano le attività svolte da questo Ufficio nel periodo 15.05.2013 – 14.11.2013.



Il Commissario Straordinario Delegato

per la realizzazione degli interventi di mitigazione del rischio idrogeologico per la Regione Calabria
ex DPCM 21.01.2011

1. Incarico di progettazione ad INVITALIA / Invitalia Attività Produttive S.p.A.

Come specificatamente previsto all'art. 4 del D.P.C.M. del 21 gennaio 2011, con il quale veniva decretata la nomina del Dott. Domenico Percolla a Commissario straordinario delegato per il sollecito espletamento delle procedure relative all'attuazione degli interventi di mitigazione del rischio idrogeologico nella Regione Calabria, potendo lo stesso Commissario avvalersi per la realizzazione degli interventi anche di società specializzate a totale capitale pubblico, così come già rappresentato nella relazione annuale del 2011 e nella successiva relazione relativa ai primi due trimestri del 2012, ha stipulato in data 06 luglio 2011 una specifica convenzione tra il Commissario Delegato e Invitalia S.p.A.¹ [Agenzia Nazionale per l'Attrazione degli Investimenti e lo Sviluppo d'Impresa S.p.A. di seguito denominata "INVITALIA" o Agenzia], riguardante attività funzionali e/o di assistenza tecnico – amministrativa - e specialistica.

Durante il periodo di riferimento (15 maggio 2013 - 14 agosto 2013), ai sensi dell'art. 2 della Convenzione e del relativo Piano esecutivo Invitalia, tramite la sua controllata invitalia Attività Produttive (IAP) (già Sviluppo Italia Aree Produttive), attraverso il Gruppo di Lavoro (GdL) composto da personale tecnico specialistico interno ed esterno, ha fornito l'assistenza tecnica, legale ed amministrativa.

Nell'ambito delle attività di assistenza tecnico-amministrativa e di progettazione, con nota prot. 98/UC del 27 febbraio 2012, il Commissario ha comunicato ad Invitalia una prima di lista di interventi per i quali ha richiesto le attività di progettazione, finalizzate allo svolgimento delle successive gare di appalto, in particolare gli interventi affidati sono i seguenti:

codice ReNDiS	Comune	Titolo dell'intervento	Progettazione richiesta
CS 019A/10	Bisignano	Interventi di messa in sicurezza del Santuario	Definitiva/Esecutiva

¹ società a totale capitale pubblico, istituita con decreto legislativo del 9 gennaio 1999, n. 1, come integrato dall'art. 1 del decreto legislativo 14 gennaio 2000, n. 3, con particolare riferimento alle aree sottoutilizzate del Paese, ha lo scopo di promuovere attività produttive, attrarre investimenti, promuovere iniziative occupazionali e nuova imprenditorialità, sviluppare la domanda di innovazione e i sistemi locali d'impresa, dare supporto alle amministrazioni pubbliche centrali e locali per la programmazione finanziaria, la progettualità dello sviluppo, la consulenza in materia di gestione degli incentivi nazionali e comunitari. L'art. 2, comma 5, del decreto legislativo 9 gennaio 1999, n. 1, e successive modifiche ed integrazioni, prevede che, con apposite convenzioni, siano disciplinati i rapporti con le amministrazioni statali interessate



Il Commissario Straordinario Delegato

per la realizzazione degli interventi di mitigazione del rischio idrogeologico per la Regione Calabria
ex DPCM 21.01.2011

		di Sant'Umile	
CS 020A/10	Bisignano	Interventi di mitigazione del rischio nelle contrade Cretarossa e Fria	Definitiva/Esecutiva
VV 043A/10	Polia	Interventi di mitigazione del rischio di frana e idraulico nella frazione Trecroci	Definitiva/Esecutiva
CZ 079A/10	S. Andrea Apostolo dello Ionio	Interventi di mitigazione del rischio di frana nel centro abitato, area Caserma CC e loc Ferraro	Definitiva/Esecutiva

In considerazione delle urgenze ed al fine di definire nel modo migliore tempi e contenuti dei progetti sopra riportati, nonché di acquisire la documentazione esistente ed ogni altra informazione utile ai fini della progettazione, sono stati effettuati dei sopralluoghi da parte dei tecnici di Invitalia presso i siti oggetto degli interventi e sono iniziate le propedeutiche attività di rilievo topografico e di definizione dei necessari piani di indagini geognostiche.

Inoltre con nota prot. 314/UC del 06 giugno 2012, il Commissario ha comunicato ad Invitalia un ulteriore intervento:

codice ReNDiS	Comune	Titolo dell'intervento	Progettazione richiesta
RC 024A/10	Marina di Gioiosa Ionica	Interventi di mitigazione del rischio di frana nella frazione Iunchi	Definitiva/Esecutiva

per il quale ha richiesto le attività di progettazione, finalizzate allo svolgimento delle successive gare di appalto.

Ulteriori richieste sono state comunicate con note prot. n. 698/UC del 6 settembre 2012 e n. 1049/UC del 22 novembre 2012, relative ai seguenti interventi:

codice ReNDiS	Comune	Titolo dell'intervento	Progettazione richiesta
---------------	--------	------------------------	-------------------------



Al Commissario Straordinario Delegato

per la realizzazione degli interventi di mitigazione del rischio idrogeologico per la Regione Calabria
ex DPCM 21.01.2011

CZ 002A/10	Catanzaro	Interventi di mitigazione del rischio di frana e di messa in sicurezza del centro urbano e delle infrastrutture strategiche.	Definitiva/Esecutiva
CZ 054A/10	Catanzaro	Interventi di consolidamento nel centro abitato di Catanzaro (Via Siciliani e Via Carlo V) e della Frazione Gagliano (Via Smaldone e Via Gradoni Giglio)*	Definitiva/Esecutiva
CS 040A/10	Lungro	Interventi di consolidamento e di mitigazione del rischio di frana nel centro abitato e in località San Leonardo	Preliminare
CS 154B/10	Morano Calabro	Mitigazione del rischio di frana nel centro abitato da fenomeni di crollo e colata rapida di detrito	Preliminare
CZ 042A/10	Cardinale	Interventi di sistemazione delle pendici sovrastanti il centro storico	Preliminare

Inoltre con nota prot. 300/UC del 22.02.2013, è stata richiesta una ulteriore progettazione Definitiva/Esecutiva e precisamente:

codice ReNDiS	Comune	Titolo dell'intervento	Progettazione richiesta
CS 003A/10	Rogliano	Interventi di consolidamento del movimento franoso in località Fuochi - Balzata	Definitiva/Esecutiva



Il Commissario Straordinario Delegato

per la realizzazione degli interventi di mitigazione del rischio idrogeologico per la Regione Calabria
ex DPCM 21.01.2011

Infine, con nota prot. 1213/UC del 18 settembre 2013, è stata richiesta altresì la progettazione Definitiva/Esecutiva di:

codice ReNDIS	Comune	Titolo dell'intervento	Progettazione richiesta
CS 106B/10	Corigliano e Cassano	Interventi di sistemazione idraulica del Fiume Crati	Definitiva/Esecutiva

2. Convenzione con il Centro di Geomorfologia Integrata per l'area del Mediterraneo

In data 23 maggio 2012 è stato sottoscritto con il Centro di Geomorfologia Integrata per l'Area del Mediterraneo (CGIAM), sulla base del decreto commissariale n. 23 del 23 maggio 2012 di approvazione e finanziamento di tale Accordo, ed avvalendosi di quanto disposto dal DPCM 21.01.2011, art. 4, comma 1, per lo svolgimento di attività di assistenza tecnico-specialistica nell'ambito dell'attuazione degli interventi di mitigazione del rischio idrogeologico da realizzarsi nella Regione Calabria.

Infatti in relazione alla natura geomorfologica dei siti ed alle specifiche problematiche connesse con l'attuazione degli interventi tesi alla riduzione del rischio idrogeologico in essere, l'esistente cartografia regionale, generalmente restituita alle scale 1:5.000, non risulta pienamente idonea ed adeguatamente dettagliata per le finalità delle progettazioni di livello definitivo ed esecutivo. Si è pertanto avuta la necessità di dotarsi di specifici rilievi topografici di dettaglio delle aree di intervento sin dalla prima fase connessa con l'attuazione dei piani recanti le indagini geognostiche ed, ancor di più, nella successiva fase progettuale connessa con l'analisi dello stato di fatto e la modellazione idraulica e strutturale delle opere di progetto.

Sulla base dell'accordo con CGIAM, e facendo seguito ad incontri tecnici avuti presso la struttura commissariale, il Commissario Delegato ha successivamente trasmesso al CGIAM una lista di 32 "punti di intervento", compresi tra i 185 di cui all'Elenco A dell'Accordo di Programma del 25.11.2010, su cui il centro ha avviato i rilievi mediante piattaforme aerotrasportate e delle quali ha iniziato a restituire e rappresentare i dati all'ufficio del Commissario, secondo le priorità da questi stabilite. Di seguito la lista dei 32 "punti di intervento":



Il Commissario Straordinario Delegato

per la realizzazione degli interventi di mitigazione del rischio idrogeologico per la Regione Calabria
ex DPCM 21.01.2011

CODICE RENDIS	ENTE BENEFICIARIO	PROV.	COMUNE	LOCALITA'
VV 033A/10	Provincia di VV	VV	Vibo Valentia	Torrente S. Anna
VV 034A/10	Provincia di VV	VV	Vibo Valentia	Torrente Antonucci
VV 035A/10	Provincia di VV	VV	Vibo Valentia	Torrente Candrilli
VV 036A/10	Provincia di VV	VV	Vibo Valentia	Fosso Libanio
RC 028A/10	Comune di Reggio Calabria	RC	Reggio Calabria	Fiumara Gallico
RC 029A/10	Comune di Reggio Calabria	RC	Reggio Calabria	Fiumara Annunziata
RC 030A/10	Comune di Reggio Calabria	RC	Reggio Calabria	Fiumara D'armo
RC 031A/10	Comune di Reggio Calabria	RC	Reggio Calabria	Fiumara Menga
RC 032A/10	Comune di Reggio Calabria	RC	Reggio Calabria	Fiumara Valanidi
RC 052A/10	Comune di Reggio Calabria	RC	Reggio Calabria	Rete Idrografica Minore Nelle Frazioni Archi, Catona E Gallico
CS 019A/10	Comune di Bisignano	CS	Bisignano	Pendici Santuario Di Sant'Umile Da Bisignano
CS 020A/10	Comune di Bisignano	CS	Bisignano	Contrade Cretarossa E Fria
CS 065A/10	Provincia di CS	CS	Corigliano	Torrente Leccalaro
CS 069A/10	Provincia di CS	CS	Vari	Corsi D'acqua Minori
CS106B/10	Provincia di CS	CS	Cassano / Corigliano	Fiume Crati
CS 127B/10	Provincia di CS	CS	Corigliano	Torrente San Mauro
CS 182B/10	Provincia di CS	CS	Corigliano	Torrente Malfrancato
CZ 027A/10	Provincia di CZ	CZ	Cardinale	Fiume Ancinale
CZ 041A/10	Provincia di CZ	CZ	San Mango D'Aquino / Nocera Terinese	Fiume Savuto, Tratto Medio - Basso Fino alla Foce
CZ 045A/10	Provincia di CZ	CZ	Simeri Cricchi / Soveria Simeri	Fiume Simeri
CZ 066A/10	Provincia di CZ	CZ	Catanzaro	Fiume Corace
CZ 073A/10	Provincia di CZ	CZ	Vari	Corsi D'acqua Minori
CZ 086A/10	Provincia di CZ	CZ	Guardavalle	T. Patella



Il Commissario Straordinario Delegato

per la realizzazione degli interventi di mitigazione del rischio idrogeologico per la Regione Calabria
ex DPCM 21.01.2011

CZ 094B/10	Provincia di CZ	CZ	Guardavalle	Guardavalle Marina, Centro Abitato - Località Borgorosso
CZ 107B/10	Provincia di CZ	CZ	Catanzaro / Simeri Crichi	Fiume Alli
CZ 132B/10	Provincia di CZ	CZ	Badolato	Torrente Barone
CZ 176B/10	Provincia di CZ	CZ	Maida	Fiume Pesipe
CZ 177B/10	Provincia di CZ	CZ	Lamezia Terme	Torrente S. Ippolito
CZ 178B/10	Provincia di CZ	CZ	Cropani / Botricello	Torrente Crocchio
CZ 181B/10	Provincia di CZ	CZ	Soverato	Fiume Beltrame
CZ 183B/10	Provincia di CZ	CZ	Curinga	Torrenti Randace, Turrina E La Grazia
CZ 184B/10	Provincia di CZ	CZ	Cropani / Sellia Marina	Torrente Scilotraco

Tra il mese di febbraio e marzo 2013, CGIAM ha trasmesso i seguenti “punti di intervento” rilevati:

CODICE RENDIS	ENTE BENEFICIARIO	PROV.	COMUNE	LOCALITA'
CS 019A/10	Comune di Bisignano	CS	Bisignano	Pendici Santuario Di Sant'Umile Da Bisignano
CS 020A/10	Comune di Bisignano	CS	Bisignano	Contrade Cretarossa E Fria
CS106B/10	Provincia di CS	CS	Cassano / Corigliano	Fiume Crati
CZ 027A/10	Provincia di CZ	CZ	Cardinale	Fiume Ancinale
CZ 041A/10	Provincia di CZ	CZ	San Mango D'Aquino / Nocera Terinese	Fiume Savuto, Tratto Medio - Basso Fino alla Foce
CZ 045A/10	Provincia di CZ	CZ	Simeri Crichi / Soveria Simeri	Fiume Simeri
CZ 066A/10	Provincia di CZ	CZ	Catanzaro	Fiume Corace
CZ 073A/10	Provincia di CZ	CZ	Vari	Corsi D'acqua Minori
CZ 086A/10	Provincia di CZ	CZ	Guardavalle	T. Patella
CZ 094B/10	Provincia di CZ	CZ	Guardavalle	Guardavalle Marina, Centro Abitato - Località Borgorosso
CZ 107B/10	Provincia di CZ	CZ	Catanzaro / Simeri Crichi	Fiume Alli
CZ 132B/10	Provincia di CZ	CZ	Badolato	Torrente Barone



Il Commissario Straordinario Delegato

per la realizzazione degli interventi di mitigazione del rischio idrogeologico per la Regione Calabria
ex DPCM 21.01.2011

CZ 176B/10	Provincia di CZ	CZ	Maida	Fiume Pesipe
CZ 177B/10	Provincia di CZ	CZ	Lamezia Terme	Torrente S. Ippolito
CZ 178B/10	Provincia di CZ	CZ	Cropani / Botricello	Torrente Crocchio
CZ 181B/10	Provincia di CZ	CZ	Soverato	Fiume Beltrame
CZ 183B/10	Provincia di CZ	CZ	Curinga	Torrenti Randace, Turrina E La Grazia
CZ 184B/10	Provincia di CZ	CZ	Cropani / Sellia Marina	Torrente Scilotraco

Inoltre, in data 25 settembre 2013, per tutte le aree rilevate ha trasmesso le schede di caratterizzazione geologica generale.