

agrituristica – pernottamento in tenda – risveglio e colazione con prodotti dell’azienda agricola.

Referente: Mimmo Lorusso e Francesco Del Vecchio guide escursione notturna; Nicolò Vito Nesta

Organizzazione di riferimento: CEA Ophrys e Astrofili Ass.ne A.M.S.A.

Partecipanti: 35

Provenienza: Altamura, Gravina in Puglia, Cassano delle Murge, Santeramo in Colle, Grumo Appula, Corato, Ruvo di Puglia, Bisceglie, Bari, Terlizzi.

#### **6) Osservazione astronomica (senza partecipazione ad escursione notturna)**

Associazione: CEA Ophrys e Astrofili Ass.ne A.M.S.A.

Partecipanti: 10

Provenienza: Santeramo in Colle e Matera

#### **7) L’UP-edalata – UP-parecchiata**

Escursione in bicicletta con due diversi percorsi e relativi differenti gradi di difficoltà (principianti ed esperti – percorso breve 30 Km ca. – percorso lungo 50 Km ca.). A seconda del tipo di percorso prescelto dai partecipanti, agli stessi è stata offerta una degustazione di prodotti locali (per gli *esperti* del percorso “lungo” la degustazione si è tenuta presso la sede locale del GAL TERRE DI MURGIA in piazza Resistenza – per i *principianti* del percorso “breve” la degustazione è stata offerta presso la struttura agrituristica Losurdo)

Referente: Perna Dibenedetto – Lilla Simone – Antonio Losurdo

Organizzazione di riferimento: ProgettALmente – Amici del Fungo Cardoncello – Azienda Agrituristica Losurdo

Associazioni coinvolte: Orme di Altamura; Amicinbici di Gravina in Puglia

Partecipanti percorso breve: 40

Partecipanti percorso lungo: 17

Provenienza: Altamura, Gravina in Puglia, Ruvo di Puglia, Bari, Giovinazzo, Terlizzi, Trani, Casamassima, Noci.

#### **8) Visite guidate a zone e strutture di rilevanza architettonica, storica ed artistica**

##### **ABMC**

29/6: 7 visitatori (5 Altamura, 1 Foggia, 1 Noicattaro)

30/6: 8 visitatori (7 Altamura, 1 Gravina in Puglia)

1/7: 10 visitatori (6 Altamura, 1 Cassano delle Murge, 1 Terlizzi, 2 Reggio Emilia)

##### **MATRONEI**

Percorsi guidati realizzati all’interno dei “Matronei ” del Duomo di Altamura.

29 giugno:

Percorso A visitatori : n. 4 Andria, n 8 Altamura, n.3 gravina

Percorso B visitatori: n. 4 Andria, n. 6 Altamura

*30 giugno:*

Percorso A visitatori: n. 4 Taranto, n.2 Terracina, n. 2 Milano, n.2 Saronno, n. 2 Treviso, n. 6 Roma, n.3 Acquaviva, n.8 Ruvo, n. 4 Trani, n. 5 Giovinazzo

Percorso B visitatori: n. 4 Taranto, n.2 Terracina, n.2 Milano, n.2 Saronno, n.2 Treviso, n. 6 Roma, n.4 Trani

*1 luglio:*

Percorso A visitatori: n. 5 Bari, n. 6 Ruvo, n. 7 Altamura, n. 5 Gravina, n. 8 Modugno, n. 4 Casamassima,

n.5 Ruvo, n.5 Acquaviva delle fonti

Percorso B visitatori: n. 6 Ruvo, n.2 Altamura

Totale visitatori 3 giorni *UP*:

Percorso A: 97

Percorso B: 40

#### **9) Buon UP-petito**

Realizzazione di percorso tematico con la partecipazione di produttori rientranti nei territori del Parco nazionale dell'Alta Murgia (1 Luglio 2012)

Organizzazione di riferimento: Consorzio Puglia in Masseria

Riportiamo di seguito gli operatori coinvolti e la relativa provenienza:

- Consorzio Puglia in Masseria (Altamura)
- Consorzio Murgia Viva (Altamura)
- Associazione Amici del Fungo Cardoncello - Club delle orecchiette (Altamura)
- Consorzio Campo (Altamura)
- Fiori di Murgia (Altamura)
- Apicoltura La Monarca (Ruvo di Puglia)
- Luigi Lorusso (Altamura)
- Antica Confetteria Mucci (Andria)
- Micro Birrificio Agricolo Artigianale (Altamura)
- Panificio Di Gesù (Altamura)
- Agroali di Lanzolla (Cassano delle Murge)
- La Panetteria di Dambrosio (Altamura)
- Caffetteria del Viale (Altamura)
- Padre Peppe (Altamura)
- Alex Art (Corato)
- Antonio Marroccoli e Cicirelli Vito (Altamura)
- Oleificio Del Colle (Santeramo in Colle)
- Orto in Tavola (Corato)
- Amari e rosoli (Gravina in Puglia)
- Cantina Colle Petrino (Minervino Murge)

**10) UP-profondimenti**

Durante le tre giornate/evento sono stati realizzati convegni e workshop inerenti temi di interesse per le attività istituzionali e di promozione dell'Ente Parco. Indichiamo di seguito date, tematiche affrontate, ospiti e relatori che hanno preso parte ai diversi consessi.

- 29 Giugno - Tra conservazione e valorizzazione: il Parco, laboratorio di nuove economie  
Ore 18,30. Piazza Duomo, Altamura  
*Interventi:*  
Angela BARBANENTE – Assessore Regionale alla Qualità del Territorio  
Michele EMILIANO – Vice Presidente ANCI  
Cesare VERONICO – Presidente Parco Nazionale Alta Murgia  
Mario STACCA – Sindaco Altamura  
Giampiero SAMMURI – Presidente Federparchi  
Stefano LANDI – Presidente di SL&A Turismo e Territorio e del portale Talenti Italiani, responsabile della comunicazione di AITR, docente universitario.  
*Moderatore:* Leonardo ZELLINO – Rai Regione Puglia
  
- 30 Giugno - Un S.A.C. di Opportunità – Idee e progetti a sostegno del turismo-natura  
Ore 18,30. Palazzo Viti, Altamura  
*Interventi:*  
Fabio MODESTI – Direttore Parco Nazionale dell'Alta Murgia  
Francesco PALUMBO - Direttore di Area, Regione Puglia, Politiche per la Promozione del Territorio, dei Saperi e dei Talenti  
Francesco TARANTINI – Presidente Regionale Legambiente  
Leonardo LORUSSO – Presidente regionale WWF  
Lorenzo NICASTRO – Assessore qualità dell'ambiente  
Nino PERRONE - Associazione Centro Studi Torre di Nebbia  
Caterina CALIA – Console onorario di Germania
  
- 1° Luglio - ASSEMBLEA DELLA COMUNITA' DEL PARCO – Made in Murgia – Un marchio di qualità.  
Ore 18,30. Piazza Duomo.  
*Interventi:*  
Francesco SCHITTULLI – Presidente della Provincia di Bari  
Francesco VENTOLA – Presidente della Provincia BAT  
Michele VENTRICELLI – Consigliere regionale delegato  
Cesare VERONICO – Presidente del Parco Nazionale dell'Alta Murgia  
I SINDACI dei Comuni del Parco

### 11) UP-ertura

Durante le tre giornate sono stati realizzati, oltre alle attività descritte, altri "mini-eventi" tesi a favorire la partecipazione giovanile alla manifestazione stessa in modo da dare una eco particolarmente diffusa anche tra fasce di pubblico tendenzialmente poco sensibili alle tematiche trattate e alle attività con un elevato indice qualitativo e, in alcuni casi, focalizzate su un target particolarmente attento agli ambiti operativi dell'Ente Parco.

Riportiamo di seguito il dettaglio delle attività svolte in merito a quanto appena esposto.

#### VENERDI 29 GIUGNO

- UP-ERTURA ( DJSET E DANCE PERFORMANCE ) PRE-SUBSONICA (dalle 19 orario apertura cancelli , 2 djset e dance show electro con 3 ballerine , su coreografia inedita ideata per l evento);
- INTERVISTE SU BACKWALL DELLA MANIFESTAZIONE (per realizzazione video report con pareri della gente su evento UP e PARCO DELL ALTA MURGIA , con presenza vj ARTES RADIO live);
- INTERVISTA SUBSONICA
- FOTO LIVE SUBSONICA (5 diversi occhi che scrutavano il concerto , 5 fotografi con 5 diverse ottiche fotografiche per rendere l'idea del evento interpretato da diversi punti di visione: pubblico, dietro le quinte , palco , facce delle persone)
- AFTER SHOW DJSET (dalla fine del concerto con local dj LILLO G , DIDA).

#### SABATO 30 GIUGNO

- INTERVISTA NICOLA CONTE
- TOMBINI ART (realizzazione di illustrazioni su 5 tombini lungo Corso Federico II e Piazza Duomo in Altamura, con temi differenti 1 - le basiliche dei 4 comuni più grandi del Parco , 2 - animali caratterizzanti Parco dell'Alta Murgia , 3- simbolo storico città di Altamura , 4- ambiente tipico della murgia , 5 - colori tipici dei paesaggi murgiani)
- 4 mini-eventi musicali per la realizzazione di CLUB TO CLUB:
  - 1 OCA NERA ( TOMMY CHICCO djset + ASS CULTURALE ) presenza circa 250 visitatori
  - 2 EXIT ( Rene djset + FUTURSTEP djset) + ASSOCIAZIONE CULTURALE Justformusic presenza circa 300 visitatori
  - 3 MJ + BILLIE HOLIDAY tribute band Caffè RONCHI presenza circa 300 visitatori
  - 4 MOSTRA foto KHYMEIA ( la murgia vista dall'alto, foto aeree, dal livello della strada e dal sottosuolo) presenza oltre 150 visitatori c/o DEGU

Per la realizzazione delle attività appena esposte riguardanti *UP-ertura*, sono state coinvolte le seguenti realtà associative del territorio di Altamura:

- KHYMEIA
- J4MUSIC
- ENJOINT FILM
- MJ
- TOMMYCHICCO
- ARTES RADIO
- GIUSEPPE BARONE (TOMBINI ART)

## 12) Spettacoli

Oltre alle attività incentrate sulla scoperta del territorio e delle sue peculiarità, sono state realizzate attività di pubblico spettacolo che, per la diversa natura e tipologia, avevano l'obiettivo di offrire alle tre giornate/evento una connotazione aggiuntiva rispetto a quella tipicamente targettizzata.

- **29 giugno** concerto SUBSONICA – c/o Stadio Comunale D'Angelo, ore 21.30 (con ticket ingresso € 17,00) - organizzazione a cura di: Microbati Artisti Associati
- **30 giugno** presentazione del libro “*Una preghiera tra due bicchieri di gin*” di Nicola Gaeta – c/o piazza della Resistenza, ore 20.10 (ingresso libero) – organizzazione a cura di: Parco Nazionale dell'Alta Murgia
- **30 giugno** concerto Nicola Conte - c/o piazza della Resistenza, ore 21.30 (ingresso libero) – organizzazione a cura di: Bass Culture
- **1 luglio** spettacolo teatrale “*Invito a cena con delitto*” - c/o piazza della Resistenza, ore 21.00 (ingresso libero) – organizzazione a cura di: Parco Nazionale dell'Alta Murgia – **l'evento è stato cancellato e rinviato a data da destinarsi a seguito di cause che ne avrebbero potuto minare la buona riuscita in termini di partecipazione di pubblico**
- **1 luglio** spettacolo teatrale “UP-proiezione” (doppiaggio in diretta di pellicole cinematografiche in vernacolo di Altamura) c/o piazza della Resistenza, ore 21.00 (ingresso libero) - organizzazione a cura di: Murgia Version Entertainment – **la location dell'evento è stata spostata presso lo Stadio comunale D'Angelo a seguito di cause esterne all'organizzazione che ne avrebbero potuto minare la buona riuscita in termini di partecipazione di pubblico.**

Partner coinvolti nell'organizzazione e pianificazione di UP!:

- Amalia Tucci – Illustratrice professionista per la realizzazione del tema grafico principale di UP.

- Terrae - escursione botanica e notturna: Mirella Campochiaro, Graziana Antolino, Domenico Lorusso
- C.A.R.S. - escursione notturna: Francesco Del Vecchio
- Cosmo Mario Andriani, Tonio Sigismondi, Vincenzo Marroccoli (Monzino), Giovanni Albore: giuria contest *Il Parco oltre l'UP-parenza*
- Vincenzo Marroccoli (Monzino), Giovanni Albore, Amalia Di Lanno: giuria circuito fotografico UP-postamenti:.
- Gruppo Astrofilo di Molfetta: Astrofilo impegnati nella realizzazione dell'osservazione astronomica.
- Agriturismo La Calcara: sede ospitante l'escursione notturna
- Ass. ProgettALmente: L'UP-edalata
- Agr. Losurdo e Ass. Amici del Fungo Cardoncello: UP-parecchiata (degustazione prodotti locali per partecipanti ad escursione in bicicletta)
- Consorzio Puglia in Masseria: Buon UP-petito (percorso tematico di produttori agro-alimentari territori del Parco dell'Alta Murgia)
- Michele Caporosso, Cosimo Carlucci: UP-ertura
- Boccasile e Maretta: presentatori e animatori durante le attività delle tre giornate/evento
- Angela di Renzo, Elena Saponaro: referenti gestione visite guidate presso strutture e musei di Altamura
- Ass. Alturismo
- Ass. Ristoratori Altamura
- Ass. Turistica Pro Loco
- LIPU Gravina
- GAL Terre di Puglia
- Famiglia Viti
- Ass. Carabinieri: gestione sicurezza escursione in bicicletta
- Corpo Forestale dello Stato: gestione sicurezza escursione in bicicletta
- Croce Rossa: gestione sicurezza e primo intervento durante tutte le attività delle tre giornate/evento

## 5. ATTIVITÀ DIRETTA E RICERCA SCIENTIFICA

Due sono le principali tipologie di attività nel settore della flora e della fauna: da un lato la ricerca scientifica pura e dall'altro l'attività diretta, sul campo.

In ambito faunistico, l'Ente è particolarmente impegnato nelle attività di censimento e **monitoraggio** delle specie presenti sul territorio.

Le attività di ricerca scientifica e conservazione in corso nel periodo considerato sono:

- monitoraggio dei carnivori
- monitoraggio della specie *Sus Scrofa*
- censimento degli ambienti umidi artificiali e naturali
- analisi delle acque degli stagni temporanei

monitoraggio della popolazione di Grillaio

Di seguito si riportano le azioni che sono in corso di svolgimento afferenti ai suddetti programmi di conservazione

#### **Monitoraggio dei carnivori:**

Occorre segnalare che dal 2010 si è dato l'avvio al Progetto "Approfondimenti di campo sul Lupo (*Canis lupus*): analisi territoriale", finanziato totalmente da risorse interne impegnate sul Bilancio dell'Ente.

Il protocollo ha previsto e avviato le seguenti azioni:

- raccolta analitica dei dati su presenza-assenza locale del Lupo negli ultimi 10 anni,
- definizione storico-recente del problema-danni (entità, localizzazione, attribuzione); definizione del quadro delle risorse alimentari reali e potenziali per la specie;
- impostazione e avviamento di un monitoraggio costante con transetti e test col metodo del wolf-howling (tecnica dell'ululato indotto), analisi genetiche di "eventuali" campioni che si decida o meno di prelevare
- stima vera e propria delle entità del popolamento e della composizione dei nuclei nelle aree dove ne esiste l'esigenza e relazione con altre specie animali all'interno del Parco

Nell'ambito di questo progetto sono state avviate le collaborazioni con i Servizi Veterinari e l'ISPRA per le analisi conseguenti ai prelievi.

#### **Monitoraggio del cinghiale (*Sus scrofa*)**

Il progetto ha avuto inizio con determinazione dirigenziale n.146/2009 del 07/08/2009 con un protocollo di censimento con la quale è stato approvato il progetto "Studio a breve termine della popolazione di cinghiale (*Sus scrofa*) nel Parco nazionale dell'Alta Murgia" e la realizzazione del progetto in questione è stato affidata al Dipartimento di Biologia Animale ed Ambientale dell'Università degli Studi di Bari.

Trattandosi di un monitoraggio e pertanto necessita della continuazione temporale del progetto, con determinazione dirigenziale n.147/2010 del 26/07/2010 si è decisa la proposta di prosecuzione delle attività "Azioni di monitoraggio della popolazione di cinghiale nel Parco Nazionale dell'Alta Murgia" usando i residui avanzati dall'anno precedente.

L'attività di gestione si concentra esclusivamente sul monitoraggio finalizzato alla stima e all'analisi dell'evoluzione della popolazione, attraverso stima dell'abbondanza e del trend di popolazione su transetti faunistici standardizzati, stima della densità di popolazione attraverso la metodologia della battuta nelle aree campione individuate.

Oltre all'attività di censimento tramite conte in battuta, quest'anno si implementa la ricerca con attività di monitoraggio tramite recinti mobili e indagine conoscitiva dello status sanitario, avendo coinvolto i servizi veterinari delle ASL competenti.

Durante il periodo di censimento nelle aree campione esaminate sono stati censiti 112 cinghiali, con una media di  $16 \pm 25$  capi (varianza  $s^2=625$ ) per area campione. Considerando gli 800 ha censiti è stata stimata una densità totale di 14 capi/100 ha, con una popolazione presunta di 1540 esemplari su 11.000 ha di superficie boscata del Parco.

Le aree con una maggiore densità (o con un maggiore raggruppamento degli individui e dei gruppi familiari) sono risultate Masserie Nuove e Lama d'Ape rispettivamente con 120 capi/100 ha e 44 capi/100 ha, mentre non sono stati contattati individui in Bosco Finizio e nel Pulicchio di Gravina.

Tabella 2. Conteggio 2012: estensione delle aree di battuta, data e numero di capi avvistati, densità di popolazione per area di battuta, percentuale di bosco censito su un totale di 11.000 ha, stima di densità e di popolazione.

Area campione	Data	Ettari	N° capi	Densità capi/100 ha
Bosco Finizio	12.03.12	97	0	0
Lama Giulia	14.03.12	116	1	0,9
Pulicchio di Gravina	14.03.12	16	0	0
Bosco Iatta	16.03.12	157	6	3,8
Masserie Nuove	16.03.12	30	36	120
Lama d'Ape	17.03.12	148	65	44
Senarico	23.03.12	236	4	1,7
Tot		800	112	14
Percentuale di bosco censito: 7,3%				
Popolazione stimata: 1540 capi				

Con determinazione dirigenziale n. 359/2011 l'Ente ha cominciato la redazione del Piano di gestione approvato con deliberazione Presidenziale n.21/2012.

Gli indennizzi da fauna selvatica risultano avere un peso notevole nel quadro generico delle azioni svolte dall'Ente, poichè crea una problematica per l'agricoltura, unica fonte di reddito per la popolazione locale.


#### **Censimento degli ambienti umidi artificiali e naturali**

Le attività sono volte ad aumentare la base conoscitiva sulla presenza delle popolazioni di anfibi e rettili delle acque interne del Parco Nazionale dell' Alta Murgia. In particolare, il progetto riguarda le metodologie finalizzate a:

- A) monitorare e accertare la presenza, la diffusione, la distribuzione e lo status delle popolazioni delle diverse specie di anfibi, rettili del Parco, con particolare attenzione alle specie minacciate e a rischio di estinzione;
- B) accertare le aree di maggior frequentazione e giungere ad una mappatura della loro distribuzione nel territorio del Parco;

- C) realizzare una carta reale e potenziale della diffusione degli anfibi, rettili del Parco
- D) censire ed individuare le principali zone umide anche minori presenti sulla Murgia (piccole raccolte d'acqua naturali ed artificiali, sorgenti, risorgive, piccoli corsi di acqua, ecc.);

Dal 3 marzo al 30 settembre 2012 sono stati eseguiti trenta rilievi, durante i quali sono stati visitati 21 siti, 19 dei quali sono stati designati come target del progetto. Questi ultimi, selezionati secondo quanto descritto in precedenza (§ 3.1), sono stati scelti all'interno di quelli designati come prioritari nella prima fase del progetto, con l'aggiunta di un sito (Votano Santiquando, cod. A101), configurato come uno stagno temporaneo che si istaura sul fondo di una depressione naturale su substrato argilloso; questa tipologia di stagno risulta alquanto raro all'interno dell'area Parco, in conseguenza degli interventi antropici che hanno trasformato la maggior parte degli invasi naturali e temporanei, in raccolte d'acqua più o meno perenni quali cisterne e piscine.



Ubicazione dei siti campionati.

#### Risultati siti

Elenco dei siti selezionati per il monitoraggio.

Alcuni dei siti verranno trattati in seguito unitamente perché rappresentano a tutti gli effetti un unicum ecologico (es: stagno e cisterne di San Magno, Laghetto e

Cisterna di Monte Savignano); si ritiene comunque che vadano considerati in maniera separata dato che mostrano talora profonde differenze, in quanto a problematiche riscontrate, specie presenti e necessità gestionali e, soprattutto, sono da ritenere singolarmente importanti.

Quattro dei siti indagati (A057, A060, A068 e A076) ospitano Habitat d'interesse comunitario, due dei quali sono prioritari per la Direttiva 92/43CEE (località I Vuotani e Antica di San Magno). Tre siti (A054, A058 e A059) rappresentano potenziali o reali trappole ecologiche, mentre due (A054 e A058) ospitano

#### Risultati del monitoraggio del Grillaio (*Falco naumanni*)

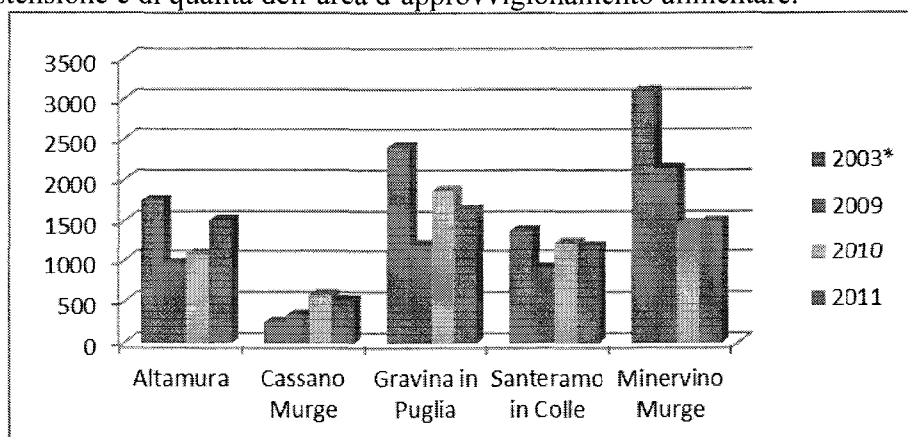
Il progetto "Il Parco per il Grillaio 2010" si è svolto da aprile a settembre 2010 e sono state realizzate diverse attività. Il presente report finale rende conto di quanto è stato realizzato e dei risultati ottenuti. In sintesi si elencano di seguito le attività svolte:

1. Censimento della popolazione appulo-lucana di falco grillaio;
2. Distribuzione di un volantino informativo sul falco grillaio;
3. Attività di recupero pulli caduti dai nidi;
4. Censimento e mappatura dei dormitori dei falchi grillai;
5. Attivazione di 1 webcam su nido di falco grillaio;
6. Monitoraggio nidi artificiali e naturali e inanellamento pulli al nido;
7. Liberazioni pubbliche di grillai nel territorio del Parco.

La specie in Italia nidifica principalmente in Puglia, Basilicata e nelle due isole maggiori e si stima che la popolazione delle Murge Baresi conti circa 3000 coppie, circa il 75% dell'intera popolazione nazionale e oltre il 3% di quella mondiale conosciuta.

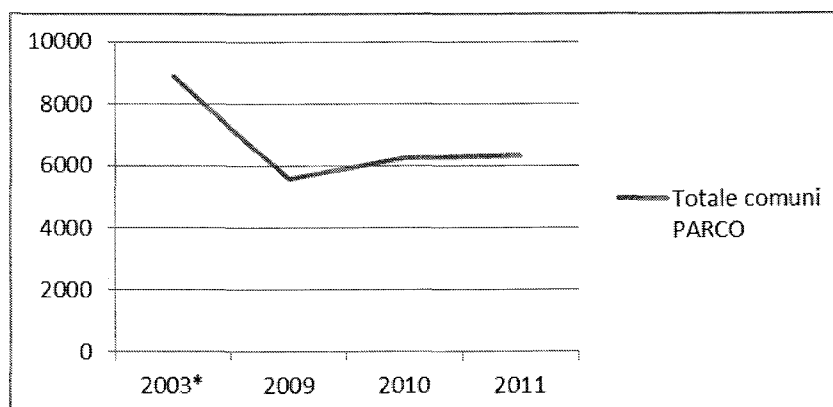
Attualmente si evidenzia, per i 5 comuni del Parco, una diminuzione del numero di coppie rispetto agli anni precedenti, pari al 37,3% nei confronti del valore del 2003, al 16,5% per il 1998 e al 22,9% per il 1997.

La causa principale del suo declino demografico è stata identificata nella riduzione di estensione e di qualità dell'area d'approvvigionamento alimentare.



Popolazione di Falco grillaio nelle singole colonie dei Comuni del  
Parco

\*Fonte Altura /Terre del Mediterraneo



Trend di popolazione di falco grillaio dal 2009 al 2011 nei Comuni  
del Parco

\*Fonte Altura /Terre del Mediterraneo

	medie 2010	medie 2009	2003*	differenza 09-10	variazione % 09-10
Altamura	1.082	965	1.750	+117	+12,1%
Cassano murge	588	342	252**	+246	+71,9%
Gravina	1.871	1.206	2.400	+665	+55,1%
Santeramo	1.235	914	1.385	+322	+35,2%
Minervino	1.463	2.141	3.100	-678	-31,7%
Acquaviva delle Fonti	490	282	-	+208	+73,8%
Gioia del colle	177	105	-	+72,5	+69,4%
Matera	2.759	2.789	1.853	-30	-1,1%
Montescaglioso	74	185	-	-111,5	-60,3%
<b>Totale comuni PARCO</b>	<b>6.239</b>	<b>5.568</b>	<b>8.887</b>	<b>+671</b>	<b>+12,1%</b>
<b>TOTALE COMPLESSIVO</b>	<b>9.738</b>	<b>8.928</b>		<b>+811</b>	<b>+9,1%</b>
<b>totale parco + matera</b>	<b>8.998</b>	<b>8.356</b>	<b>10.740</b>	<b>+642</b>	<b>+7,7%</b>

## 6. ATTIVAZIONE CENTRO VISITA TORRE GUARDIANI-JAZZO ROSSO

Si tratta di un intervento volto al recupero di un immobile denominato Torre dei Guardiani, sito alla loc. Iazzo Rosso in agro del Comune di Ruvo di P., di proprietà comunale, ed alla sua rifunzionalizzazione per attività connesse alla valorizzazione e fruizione del territorio del Parco. L'intervento è stato finanziato da questo Ente, secondo le modalità di cui alla convenzione sottoscritta in data 14/07/2008, a tal fine di seguito si riporta la tabella relativa ai S.A.L. liquidati fino all'anno 2012.

1° SAL	€ 114.614,49
2° SAL	€ 68.575,76
3° SAL	€ 67.490,91
4° SAL	€ 97.579,00
5° SAL	€ 67.020,28
<b>totale</b>	<b>€ 415.280,44</b>

In merito all'iter successivo alla liquidazione del 5° S.A.L. si precisa che:

-Con nota prot. 14762 del 24/07/2012 del Comune di Ruvo di Puglia, relativa alla richiesta di individuare le modalità di controllo e salvaguardia dell'immobile in oggetto, questo Ente concordava nell'individuazione di un soggetto gestore qualificato cui affidare il servizio di gestione provvisoria del centro visita, invitando la stessa Amministrazione a voler fornire indicazioni in merito, nelle more dell'espletamento delle relative procedure di gara.

-Con nota prot. n. 20306 del 18-10-2012 il Comune di Ruvo di Puglia trasmetteva copia del "Protocollo d'intesa tra la Società Lama d'Ape S.A.S. e le realtà associative del territorio e proposta per la gestione del centro visita del Parco" ai fini della gestione provvisoria dell'immobile in oggetto.

Questo Ente, ai fini di verificare le condizioni ed i requisiti per procedere all'affidamento del servizio di gestione provvisoria sopra citato, limitato ai tempi di predisposizione e pubblicazione del bando per la gestione definitiva, e di formalizzare gli impegni assunti nel sopra richiamato Protocollo d'Intesa, chiedeva alla suddetta società individuata una serie di documenti integrativi.

- In data 10-12-2012 questo Ente, a seguito delle note prot. 23529 del 27/11/2012 e 23375 del 22/11/2012 con le quali l'Amministrazione comunale chiedeva l'erogazione dello Stato Finale dei Lavori e l'utilizzo delle economie per interventi strettamente correlati alle lavorazioni del contratto principale di cui all'oggetto, chiedeva atti integrativi propedeutici alla relativa liquidazione e, riguardo alla

richiesta di utilizzo delle economie, acconsentiva all'utilizzazione delle stesse chiedendo tuttavia di rimodulare la proposta presentata dando priorità ad alcuni interventi.


#### **7. CONVENZIONI CON GLI AGRICOLTORI PER LA GESTIONE DEL TERRITORIO**

Il sistema delle convenzioni con gli agricoltori e con gli allevatori per l'annata agraria 2012-2013 non ha potuto avere attuazione poiché i procedimenti relativi all'esame delle 304 istanze pervenute a seguito dell'avviso pubblico precedente hanno richiesto tempi molto lunghi. La disponibilità di una sola unità addetta all'istruttoria delle istanze (la Funzionaria agronoma dell'Ente), nonostante la totale abnegazione e la notevole professionalità, non ha consentito di concludere i procedimenti in tempo utile per l'emanazione del successivo avviso pubblico. Si è così provveduto a traslare l'emanazione dell'avviso relativo all'annata agraria 2012-2013 in modo da consentire di coprire anche l'annata agraria 2013-2014. Conseguentemente si è proceduto, con determinazione del Direttore f. f. n. 421/2012 del 28/12/2012, all'impegno contabile della posta prevista in bilancio a tal fine sul cap. 11300, pari ad Euro 800.000,00, al fine di poter emanare l'avviso pubblico per le convenzioni in questione estendendo il sistema di convenzionamento anche all'annata agraria 2013-2014. Peraltro, tale possibilità di coprire più annate agrarie con le modalità di convenzione, è stata più volte sollecitata dagli stessi operatori agro-zootecnici e dalle relative associazioni di categoria.

#### **8. PIANO A.I.B. PARCO 2012-2016**

La scadenza del Piano A.I.B. dell'Ente è venuta a realizzarsi a fine 2012. Nessuna attività di elaborazione del nuovo Piano è stata posta in essere in ragione della complessiva validità delle proposte e delle opzioni in esso contenuto e nella considerazione che nel 2012 gli eventi incendiari sono stati complessivamente contenuti con il solo caso rilevante dell'incendio del bosco di Acquatetta (Minervino Murge-Spinazzola) che ha investito ca. 600 ettari di imboschimento a conifere di proprietà della Regione Puglia. Tale complessivo risultato positivo è stato conseguito anche grazie all'attività di avvistamento incendi boschivi h24 dal 15/06 al 30/09/2012 svolta dalle associazioni di volontariato dalle torrette cedute in comodato provvisorio gratuito dall'ARIF.

**Il Direttore f. f.**  
(Fabio Modesti)



PAGINA BIANCA