

Attività finanziate:**Attività ultimate**

1. Messa in sicurezza e adeguamento dei fari sui moli foranei a nord di Malamocco e di Lido
2. Ristrutturazione dei moli nord e sud di Lido
3. Ristrutturazione del molo nord e sud di Malamocco
4. Ristrutturazione del molo nord e sud di Chioggia
5. Sistemazione della radice del molo sud di Chioggia

Malamocco – ristrutturazione del molo nord



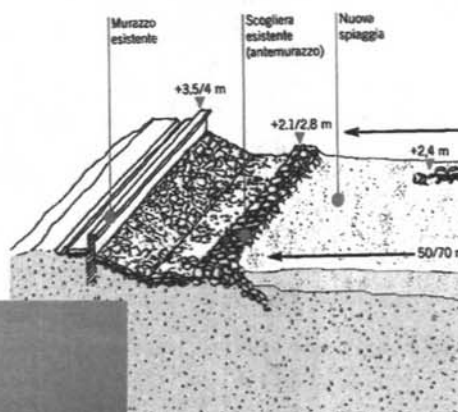
Obiettivi specifici: contrastare il dissesto e il degrado della struttura; aumentare la resistenza rispetto alle mareggiate.

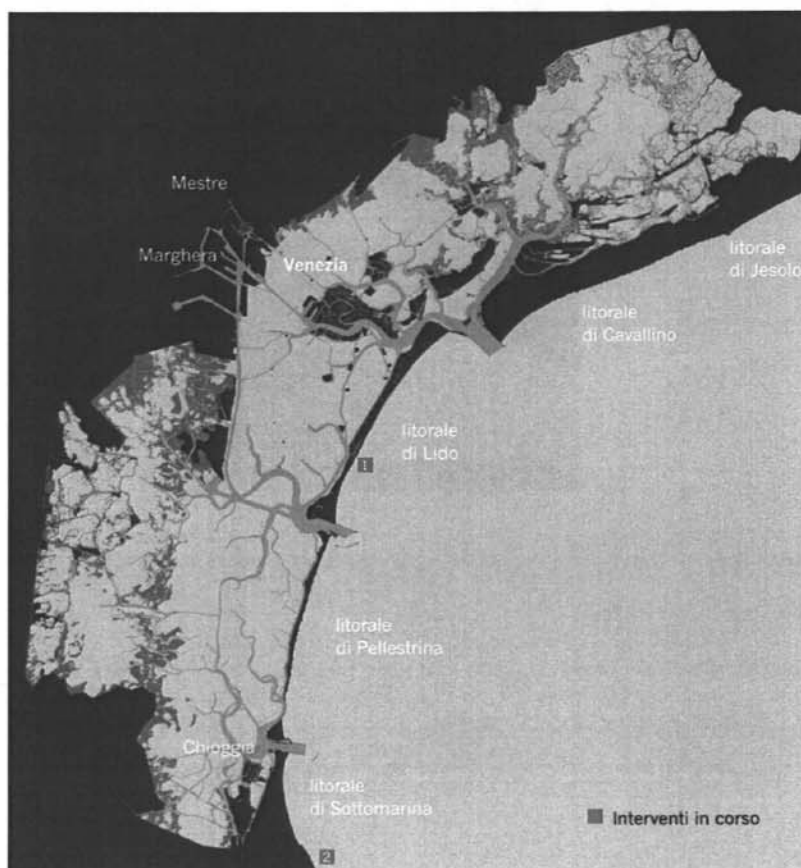
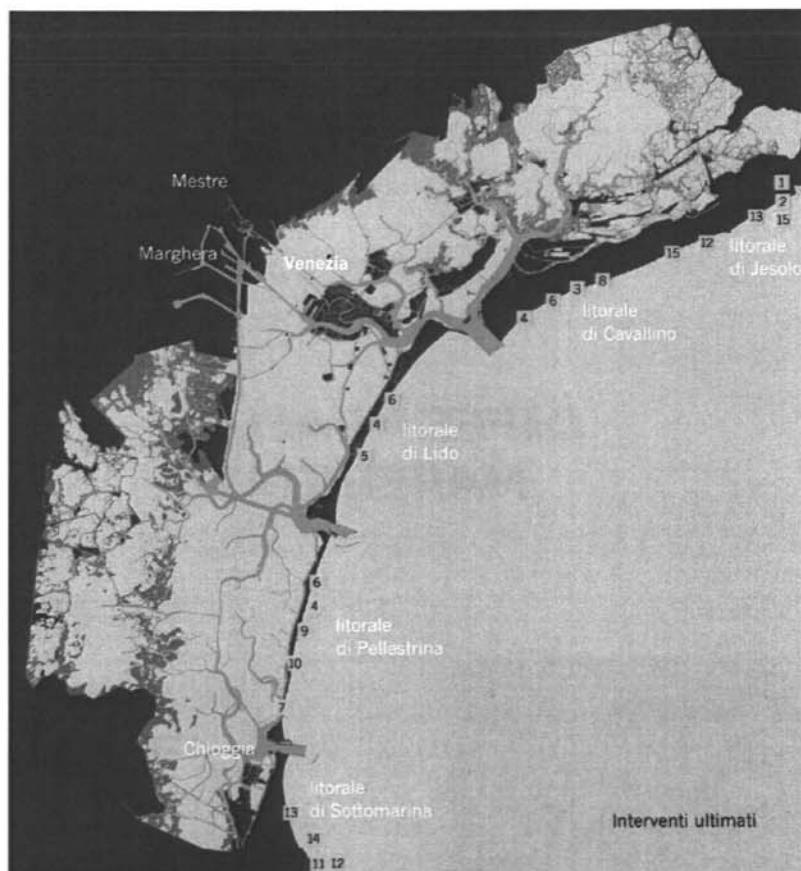
Interventi principali: rinforzo delle scogliere e protezione del fondale alla base del molo per impedire l'erosione (2 km).

Intervento ultimato

Molo di Malamocco. *A sinistra:* Un tratto del molo nord al termine degli interventi di rinforzo della scogliera. *A destra:* Lavori per l'adeguamento del faro, al termine degli interventi di ristrutturazione del molo.

DIFESA DALLE MAREGGIATE





Attività finanziate:■ **Attività ultimate**

1. Rinforzo del litorale di Jesolo 1° e 2° stralcio – in Accordo di programma con il Comune di Jesolo
2. Sistemazione zona Cortellazzo e Foce Piave – 1° e 2° stralcio
3. Interventi sperimentali di difesa del litorale di Cavallino (località Cà Pasquali)
4. Indagini propedeutiche alla realizzazione degli interventi
5. Difesa litorale Lido 1° e 2° stralcio
6. Monitoraggio del litorale da Cavallino a Pellestrina – prime fasi
7. Restauro muraio Cà Roman sul litorale di Pellestrina
8. Rinforzo e rinaturalizzazione del litorale di Cavallino
9. Rinforzo della scogliera tra S. Pietro in Volta e Pellestrina e del muraio di Caroman (litorale di Pellestrina)
10. Rinforzo e ripascimento del litorale di Pellestrina
11. Completamento rinforzo litorale di Isola Verde
12. Rinforzo del litorale di Isola Verde/Chioggia
13. Rinforzo del litorale di Sottomarina (Chioggia)
14. Interventi stagionali alla foce del Brenta e alla foce dell'Adige – in Accordo di programma con la Regione del Veneto, Comune di Chioggia e Comune di Rosolina – 1^ fase
15. Manutenzione dei litorali mediante ripristino del ripascimento in sabbia

■ **Attività in corso**

1. Difesa litorale Lido 3° stralcio
2. Interventi stagionali alla foce del Brenta e alla foce dell'Adige – in Accordo di programma con la Regione del Veneto, Comune di Chioggia e Comune di Rosolina – 2^ fase


Attività da avviare

1. Completamento rinforzo litorale di Jesolo e Cortellazzo

Attività da finanziare:

1. Prosecuzione della manutenzione dei litorali mediante ripristino del ripascimento
2. Completamento rinforzo litorale di Jesolo (zone Cortellazzo, Eraclea) e Lido
3. Monitoraggi di controllo degli interventi realizzati

Litorale di Jesolo



Obiettivi specifici: proteggere i territori e gli abitati litoranei; contrastare l'erosione della costa; smorzare l'energia delle onde; ripristinare ambienti naturali degradati.

Interventi principali: ampliamento della spiaggia (10 km); adeguamento dei pontili lungo la riva (34 pontili ristrutturati, 16 di nuova costruzione) e realizzazione di 4 scogliere di roccia ("pennelli").

Intervento ultimato

A lato: localizzazione dell'intervento.

In basso: un tratto del litorale prima e dopo i lavori.



Litorale di Cavallino



Obiettivi specifici: proteggere i territori e gli abitati litoranei; contrastare l'erosione della costa; smorzare l'energia delle onde; ripristinare ambienti naturali degradati.

Interventi principali: ampliamento della spiaggia (11 km) protetta da 32 "pennelli".

Intervento ultimato

A lato: localizzazione dell'intervento.

In basso: la parte sud del litorale prima e dopo l'intervento.



Litorale di Pellestrina



Obiettivi specifici: proteggere i territori e gli abitati litoranei; contrastare l'erosione della costa; smorzare l'energia delle onde; rinforzare le antiche difese a mare "murazzi".

Interventi principali: formazione di una nuova spiaggia (9 km) contenuta entro "celle" delimitate da 18 "pennelli" trasversali alla riva e da una scogliera sommersa longitudinale (9 km).

Intervento ultimato

A lato: localizzazione dell'intervento.

In basso: un tratto del litorale prima e dopo i lavori.



Litorale di Isola Verde



Obiettivi specifici: proteggere i territori e gli abitati litoranei; contrastare l'erosione della costa; smorzare l'energia delle onde.

Interventi principali: rinascimento della spiaggia (2,5 km) e costruzione di 8 "pennelli" di roccia a difesa del nuovo arenile.

Intervento ultimato

A lato: localizzazione dell'intervento.

In basso: un tratto del litorale prima e dopo i lavori.

