

CAMERA DEI DEPUTATI

N.363

ATTO DEL GOVERNO SOTTOPOSTO A PARERE PARLAMENTARE

Schema di decreto del Presidente del Consiglio dei ministri recante l'adozione della nota metodologica relativa all'aggiornamento dei coefficienti di riparto dei fabbisogni standard per l'anno 2022 delle funzioni di istruzione pubblica, gestione del territorio e dell'ambiente, servizio smaltimento rifiuti, settore sociale al netto del servizio di asili nido, generali di amministrazione, di gestione e di controllo, polizia locale, viabilità e territorio, trasporto pubblico locale e alla revisione dell'impianto metodologico per la valorizzazione della spesa e dei fabbisogni standard relativi al servizio di asili nido e il fabbisogno standard complessivo per ciascun comune delle regioni a statuto ordinario (363)

(articolo 6, comma 1, del decreto legislativo 26 novembre 2010, n. 216)

Trasmesso alla Presidenza il 28 febbraio 2022



Il Presidente del Consiglio dei Ministri

VISTA la legge 23 agosto 1988, n. 400, recante «Disciplina dell'attività di governo e ordinamento della Presidenza del Consiglio dei ministri»;

VISTA la legge 5 maggio 2009, n. 42, e successive modificazioni, recante «Delega al Governo in materia di federalismo fiscale, in attuazione dell'art. 119 della Costituzione»;

VISTO il decreto legislativo 26 novembre 2010, n. 216, e successive modificazioni, recante «Disposizioni in materia di determinazione dei costi e dei fabbisogni standard di Comuni, città metropolitane e Province», adottato in attuazione della delega contenuta nella predetta legge n. 42 del 2009»;

VISTA la lett. b) dell'articolo 5 del citato decreto legislativo n. 216 del 2010, che prevede che la Società per gli studi di settore - Sose S.p.A. provvede al monitoraggio della fase applicativa e all'aggiornamento delle elaborazioni relative alla determinazione dei fabbisogni standard;

VISTA la lettera e) del comma 1 del medesimo articolo 5 del decreto legislativo n. 216 del 2010, come modificata dall'articolo 1, comma 31, della legge 28 dicembre 2015, n. 208, che prevede che le elaborazioni relative alla determinazione dei fabbisogni standard di cui alla lettera b) sono sottoposte alla Commissione tecnica per i fabbisogni standard, anche separatamente, per l'approvazione;

VISTO l'articolo 6 del richiamato decreto legislativo n. 216 del 2010, che dispone che con uno o più decreti del Presidente del Consiglio dei ministri, previa deliberazione del Consiglio dei ministri e sentita la Conferenza Stato-città ed autonomie locali, sono adottati, anche separatamente, la nota metodologica relativa alla procedura di calcolo dei fabbisogni standard e il fabbisogno standard per ciascun comune, previa verifica da parte del Dipartimento della Ragioneria generale dello Stato del Ministero dell'economia e delle finanze, ai fini del rispetto dell'articolo 1, comma 3;

VISTO, altresì, il medesimo articolo 6 del decreto legislativo n. 216 del 2010, secondo il quale, nel caso di adozione della nota metodologica relativa alla procedura di calcolo, decorsi quindici giorni dalla trasmissione alla Conferenza Stato città ed autonomie locali, lo schema è comunque trasmesso alle Camere ai fini dell'espressione del parere da parte Commissione parlamentare per



l'attuazione del federalismo fiscale e da parte delle Commissioni parlamentari competenti per le conseguenze di carattere finanziario;

VISTO il decreto del Presidente del Consiglio dei Ministri del 29 dicembre 2016, pubblicato nella Gazzetta Ufficiale 22 febbraio 2017, n. 44, recante “adozione delle note metodologiche per la determinazione dei fabbisogni standard ed il fabbisogno standard per ciascun comune delle regioni a statuto ordinario relativi alle funzioni di istruzione pubblica, alle funzioni riguardanti la gestione del territorio e dell’ambiente – servizio smaltimento rifiuti, alle funzioni nel settore sociale – servizi di asili nido, alle funzioni generali di amministrazione e controllo, alle funzioni di polizia locale, alle funzioni di viabilità e territorio, alle funzioni nel campo dei trasporti (trasporto pubblico locale) ed alle funzioni nel settore sociale al netto dei servizi di asili nido”;

VISTO il decreto del Presidente del Consiglio dei Ministri 22 dicembre 2017, recante aggiornamento a metodologie invariate dei fabbisogni standard dei comuni per il 2018;

VISTO il decreto del Presidente del Consiglio dei Ministri 18 aprile 2019, recante aggiornamento a metodologie invariate dei fabbisogni standard dei comuni per il 2019;

VISTO il decreto del Presidente del Consiglio dei Ministri 5 marzo 2020, recante aggiornamento a metodologie invariate dei fabbisogni standard dei comuni per il 2020;

VISTO il decreto del Presidente del Consiglio dei Ministri 11 dicembre 2020, recante la revisione della metodologia dei fabbisogni standard dei comuni delle regioni a statuto ordinario per il servizio smaltimento rifiuti;

VISTO il decreto del Presidente del Consiglio dei Ministri 27 luglio 2021, recante l’adozione della nota metodologica relativa all’aggiornamento e alla revisione della metodologia dei fabbisogni standard dei comuni per il 2021;

VISTA la documentazione recante “Aggiornamento e revisione della metodologia dei fabbisogni standard dei comuni per il 2022”, che prevede l’aggiornamento dei coefficienti di riparto dei Fabbisogni standard delle funzioni di Istruzione pubblica, Gestione del territorio e dell’ambiente, servizio Smaltimento rifiuti, Settore sociale al netto del servizio di Asili nido, Generali di amministrazione, di gestione e di controllo, Polizia locale, Viabilità e Territorio, Trasporto pubblico locale e revisione dell’impianto metodologico per la valorizzazione della spesa e dei Fabbisogni standard relativi al servizio di Asili nido, da utilizzarsi per l’assegnazione del Fondo di Solidarietà Comunale (FSC) in base a quanto disposto per il 2022 dall’articolo 1, comma 449, lettera c), della legge 11 dicembre 2016, n. 232, trasmessa da Sose Spa al Dipartimento delle Ragioneria generale dello Stato e al Dipartimento delle Finanze con nota n. 0000659 del 30 settembre 2021, acquisita dal Dipartimento Ragioneria generale dello Stato con nota n. 257553 del 30 settembre 2021;



VISTO il verbale della Commissione tecnica per i Fabbisogni standard n. 81 del 30 settembre 2021, di approvazione dell'aggiornamento e revisione della metodologia dei fabbisogni standard dei comuni per il 2022 in base agli articoli 5, 6 e 7 del Decreto legislativo 26 novembre 2010, n. 216;

ACQUISITO il parere favorevole del Dipartimento della Ragioneria generale dello Stato del Ministero dell'economia e delle finanze in ordine alla verifica ai fini del rispetto dei vincoli di cui al citato articolo 1, comma 3, del decreto legislativo n. 216 del 2010;

VISTA la deliberazione preliminare del Consiglio dei ministri, adottata nella riunione del

SENTITA la Conferenza Stato-città ed autonomie locali ai sensi del richiamato articolo 6, comma 1, del decreto legislativo n. 216 del 2010 nella seduta del

VISTI i pareri della Commissione parlamentare per il federalismo fiscale e delle Commissioni parlamentari competenti per le conseguenze di carattere finanziario;

VISTA la deliberazione definitiva del Consiglio dei ministri, adottata nella riunione del

DECRETA:

Articolo 1

È adottata la nota metodologica relativa all'aggiornamento dei coefficienti di riparto dei Fabbisogni standard per l'anno 2022 delle funzioni di Istruzione pubblica, Gestione del territorio e dell'ambiente, servizio Smaltimento rifiuti, Settore sociale al netto del servizio di Asili nido, Generali di amministrazione, di gestione e di controllo, Polizia locale, Viabilità e Territorio, Trasporto pubblico locale e alla revisione dell'impianto metodologico per la valorizzazione della spesa e dei Fabbisogni standard relativi al servizio di Asili nido ed il fabbisogno standard complessivo per ciascun comune delle regioni a statuto ordinario. La predetta nota metodologica di aggiornamento e revisione dei fabbisogni standard dei comuni per l'annualità 2022, in base agli articoli 5, 6 e 7 del decreto legislativo 26 novembre 2010, n. 216, è allegata al presente decreto e ne costituisce parte integrante e sostanziale.



Articolo 2

I Comuni delle Regioni a Statuto ordinario danno adeguata pubblicità al presente decreto sul proprio sito istituzionale, nonché attraverso le ulteriori forme di comunicazione del proprio bilancio.

Il presente decreto sarà trasmesso ai competenti organi per il controllo e pubblicato nella Gazzetta Ufficiale della Repubblica italiana.

Roma,

Il Presidente del Consiglio dei Ministri



Aggiornamento e revisione della metodologia dei fabbisogni standard dei comuni per il 2022

in base agli artt. 5, 6 e 7 del D. Lgs. 26 novembre 2010, n. 216

SOSE - SOLUZIONI PER IL SISTEMA ECONOMICO S.P.A.



30 settembre 2021



Il documento è stato realizzato da

SOSE - Soluzioni per il Sistema Economico S.p.A.

Sede legale e operativa
Via Mentore Maggini n. 48C
00143 Roma - Italy
P.I. 05851091008
Tel. +3906508311
Fax +390650831301
www.sose.it

Per richiedere informazioni inviare una email all'indirizzo info@sose.it
Per inviare una email tramite posta elettronica certificata utilizzare l'indirizzo info@pec.sose.it

Il documento è stato chiuso il 28 settembre 2021



INDICE

Elenco delle figure	III
Elenco delle tabelle	V
Elenco delle abbreviazioni	VI
Introduzione	VIII
Le regole generali per l'aggiornamento	X
La compilazione del questionario FC50U e qualità dei dati raccolti	XI
La revisione dei modelli per la stima dei fabbisogni standard	XVI
L'impianto metodologico di riferimento	XVI
Il modello panel lineare a due stadi	XVII
La costruzione dei gruppi omogenei (cluster)	XVIII
Parte – I Modello di stima - Funzione di costo	
1 LE FUNZIONI DI ISTRUZIONE PUBBLICA	2
1.1 La definizione delle variabili e il calcolo del fabbisogno standard	2
2 LE FUNZIONI RIGUARDANTI LA GESTIONE DEL TERRITORIO E DELL'AMBIENTE- SERVIZIO SMALTIMENTO RIFIUTI	5
2.1 La definizione delle variabili e il calcolo del fabbisogno standard	5
2.1.1 La costruzione delle variabili	7
3 LE FUNZIONI NEL SETTORE SOCIALE - SERVIZIO DI ASILI NIDO	10
3.1 Gli elementi innovativi rispetto alla metodologia approvata nel 2016	10
3.2 La base dati di riferimento	12
3.2.1 Le variabili e annualità di riferimento	12
3.2.2 La descrizione del campione di regressione	12
3.3 Le statistiche descrittive	15
3.3.1 La spesa di riferimento ai fini della determinazione dei fabbisogni standard	15
3.3.2 Copertura e composizione dell'utenza	18
3.4 Il modello per la stima del fabbisogno standard	21
3.4.1 I risultati delle stime	21
3.4.2 Le regole di applicazione	23
Appendice A APPENDICE DEL SERVIZIO ASILI NIDO	27
A.1 Le modalità di calcolo delle variabili per la stima	27
A.1.1 La spesa storica di riferimento	27
A.1.2 Le variabili indipendenti	32
A.2 La costruzione dei gruppi omogenei (cluster)	37
Parte – II Modello di stima - Funzione di spesa	
4 LE FUNZIONI GENERALI DI AMMINISTRAZIONE, DI GESTIONE E DI CONTROLLO	39
4.1 La definizione delle variabili e il calcolo del fabbisogno standard	39
5 LE FUNZIONI DI POLIZIA LOCALE	42
5.1 La definizione delle variabili e il calcolo del fabbisogno standard	42
Parte – III Modello di stima - Funzione di spesa aumentata	
6 LE FUNZIONI DI VIABILITA' E TERRITORIO	46



6.1	La definizione delle variabili e il calcolo del fabbisogno standard	46
7	LE FUNZIONI NEL CAMPO DEI TRASPORTI (TRASPORTO PUBBLICO LOCALE)	49
7.1	La definizione delle variabili e il calcolo del fabbisogno standard	49
8	LE FUNZIONI NEL SETTORE SOCIALE AL NETTO DEL SERVIZIO DI ASILI NIDO	54
8.1	La definizione delle variabili e il calcolo del fabbisogno standard	54
	BIBLIOGRAFIA	57

Parte – IV APPENDICI

Appendice B	LE VARIABILI RELATIVE AI PREZZI DEI FATTORI PRODUTTIVI	59
Appendice C	IL QUESTIONARIO UNICO FC50U	65
Appendice D	I COEFFICIENTI DI RIPARTO	99



ELENCO DELLE FIGURE

Figura 3.1	Asili nido - Spesa ai fini dei fabbisogni standard per fascia dimensionale	16
Figura 3.2	Asili nido - Spesa ai fini dei fabbisogni standard per area geografica	17
Figura 3.3	Asili nido - Spesa ai fini dei fabbisogni standard per cluster	18
Figura 3.4	Asili nido – Ripartizione regionale della copertura del servizio rispetto al totale comuni <i>Regioni a Statuto Ordinario (RSO)</i>	19
Figura 3.5	Asili nido – Composizione percentuale degli "utenti frequentanti" e degli "utenti voucher" – Totale RSO	20



ELENCO DELLE TABELLE

Tabella 1	Distribuzione % di compilazione del questionario FC50U per regione	XII
Tabella 2	Distribuzione % di compilazione del questionario FC50U per fascia dimensionale	XII
Tabella 3	Ripartizione delle anomalie per tipologia di recall	XIV
Tabella 4	Ripartizione delle anomalie a livello regionale	XIV
Tabella 5	Ripartizione delle anomalie per fascia dimensionale	XV
Tabella 6	Descrizione cluster e numerosità a 6.606 comuni	XIX
Tabella 1.1	Istruzione pubblica - Variabili utilizzate nella stima dei fabbisogni standard	3
Tabella 1.2	Istruzione pubblica - Variabili che concorrono al calcolo del fabbisogno standard	4
Tabella 2.1	Smaltimento rifiuti - Variabili utilizzate nella stima dei fabbisogni standard	6
Tabella 2.2	Smaltimento rifiuti - Variabili che concorrono al calcolo del fabbisogno standard	7
Tabella 3.1	Asili nido - Valori di riferimento della variabile spesa ai fini dei fabbisogni standard per utente servito	13
Tabella 3.2	Asili nido - Distribuzione dei comuni inclusi nel campione di regressione per anno	13
Tabella 3.3	Asili nido - Distribuzione dei comuni inclusi nel campione di regressione per regione	14
Tabella 3.4	Asili nido - Distribuzione dei comuni inclusi nel campione di regressione per fascia dimensionale	14
Tabella 3.5	Asili nido - Variabili utilizzate nella stima dei fabbisogni standard	15
Tabella 3.6	Asili nido - Spesa media nazionale ai fini dei fabbisogni standard per utente - RSO	16
Tabella 3.7	Asili nido - Ripartizione per anno della copertura del servizio rispetto al totale comuni RSO	19
Tabella 3.8	Asili nido - Ripartizione per anno e fascia della copertura del servizio rispetto al totale comuni	20
Tabella 3.9	Asili nido - Stime puntuali dei coefficienti della funzione di costo	22
Tabella 3.10	Asili nido - Coefficiente di contrazione tra 2017 e 2018 della popolazione residente 0 - 2 anni (media regionale)	24
Tabella 3.11	Asili nido - Valori di normalità della variabile "Superficie complessiva"	24
Tabella 3.12	Asili nido - Modalità di calcolo delle variabili utilizzate nell'applicazione dei fabbisogni standard	25
Tabella 3.13	Asili nido - Costo standard medio per i contributi e/o voucher	26
Tabella 3.14	Asili nido - Percentuale di copertura di fascia per la normalizzazione del livello del servizio offerto	26
Tabella A.1	Asili nido - Calcolo spesa storica di riferimento, dati 2013	27
Tabella A.2	Asili nido - Calcolo spesa storica di riferimento, dati 2015	28
Tabella A.3	Asili nido - Calcolo spesa storica di riferimento, dati 2016	29
Tabella A.4	Asili nido - Calcolo spesa storica di riferimento, dati 2017	30
Tabella A.5	Asili nido - Calcolo spesa storica di riferimento, dati 2018	31
Tabella A.6	Asili nido - Calcolo variabili indipendenti del primo stadio - Dati 2013 - Questionario FC10U	32
Tabella A.7	Asili nido - Calcolo variabili indipendenti del primo stadio - Dati 2015 - Questionario FC20U	33
Tabella A.8	Asili nido - Calcolo variabili indipendenti del primo stadio - Dati 2016 - Questionario FC30U	34
Tabella A.9	Asili nido - Calcolo variabili indipendenti del primo stadio - Dati 2017 - Questionario FC40U	35
Tabella A.10	Asili nido - Calcolo variabili indipendenti del primo stadio - Dati 2018 - Questionario FC50U	36



Tabella A.11	Asili nido - Calcolo variabili indipendenti del secondo stadio - Dati da fonte esterna annualità 2013, 2015, 2016, 2017 e 2018	37
Tabella 4.1	Funzioni generali - Variabili utilizzate nella stima dei fabbisogni standard	40
Tabella 4.2	Funzioni generali - Variabili che concorrono al calcolo del fabbisogno standard	40
Tabella 4.3	Funzioni generali - Valori di riferimento unità immobiliari totali per abitante	41
Tabella 5.1	Polizia Locale - Variabili utilizzate nella stima dei fabbisogni standard	43
Tabella 5.2	Polizia Locale - Variabili che concorrono al calcolo del fabbisogno standard	44
Tabella 6.1	Viabilità e Territorio - Variabili utilizzate nella stima dei fabbisogni standard	47
Tabella 6.2	Viabilità e Territorio - Variabili che concorrono al calcolo del fabbisogno standard ..	48
Tabella 6.3	Viabilità e Territorio - Valori di riferimento unità immobiliari totali per abitante ...	48
Tabella 6.4	Viabilità e Territorio - Valori di riferimento abitazioni a disposizione per abitante ..	48
Tabella 6.5	Viabilità e Territorio - Valori di riferimento abitazioni locate e per altri utilizzi per abitante	48
Tabella 7.1	TPL - Variabili utilizzate nella stima dei fabbisogni standard	50
Tabella 7.2	TPL - Variabili che concorrono al calcolo del fabbisogno standard	50
Tabella 7.3	TPL - Distribuzione dei comuni con servizio TPL	52
Tabella 7.4	TPL - Distribuzione di frequenza della variabile dicotomica "Presenza tipologia di servizio (metro, tram)"	52
Tabella 7.5	TPL - Distribuzione di frequenza della variabile dicotomica "Presenza tipologia di servizio (servizio urbano di navigazione, servizio con impianti a fune e servizio filoviario)"	53
Tabella 8.1	Sociale - Variabili utilizzate nella stima dei fabbisogni standard	55
Tabella 8.2	Sociale - Variabili che concorrono al calcolo del fabbisogno standard	56
Tabella B.1	Funzioni generali - Costo medio del lavoro per addetto	59
Tabella B.2	Polizia locale - Costo medio del lavoro per addetto	60
Tabella B.3	Viabilità - Costo medio del lavoro per addetto	60
Tabella B.4	Territorio - Costo medio del lavoro per addetto	61
Tabella B.5	Asili nido - Costo medio del lavoro per addetto	62
Tabella B.6	Polizia Locale - Spesa media per l'uso dei veicoli (assicurazioni e carburante)	62
Tabella B.7	Funzioni generali - Spesa media per software e hardware	63
Tabella B.8	Livello delle locazioni immobiliari ad uso ufficio prezzo mensile al mq (<i>Osservatorio del Mercato Immobiliare (OMI) - Secondo semestre 2018</i>)	64
Tabella D.1	Pesi per l'aggregazione dei coefficienti di riparto delle singole funzioni	99



ELENCO DELLE ABBREVIAZIONI

COPAFF	<i>Commissione tecnica paritetica per l'attuazione del federalismo fiscale</i>
CTFS	<i>Commissione Tecnica per i Fabbisogni Standard</i>
FaS	<i>Fabbisogni Standard</i>
FSC	<i>Fondo di Solidarietà Comunale</i>
IFEL	<i>Istituto per la Finanza e l'Economia Locale, fondazione ANCI</i>
ISPRA	<i>Istituto Superiore per la Protezione e la Ricerca Ambientale</i>
ISTAT	<i>Istituto nazionale di statistica</i>
MEF	<i>Ministero dell'Economia e delle Finanze</i>
MIUR	<i>Ministero dell'Istruzione, dell'Università e della Ricerca</i>
MUD	<i>Modello Unico di Dichiarazione Ambientale</i>
NIC	<i>Indice nazionale dei prezzi al consumo per l'intera collettività</i>
Nota FaS 2016	<i>“Revisione della metodologia dei fabbisogni standard dei comuni” approvata dalla Commissione tecnica per i fabbisogni standard (CTFS) in data 13 settembre 2016, adottata con il DPCM del 29 dicembre 2016 e pubblicata in Gazzetta Ufficiale il 22 febbraio 2017</i>
Nota FaS 2017	<i>“Aggiornamento a metodologia invariata dei fabbisogni standard dei comuni per il 2018” approvata dalla Commissione tecnica per i fabbisogni standard (CTFS) in data 13 settembre 2017, adottata con il DPCM del 22 dicembre 2017 e pubblicata in Gazzetta Ufficiale il 27 febbraio 2018</i>
Nota FaS 2018	<i>“Aggiornamento a metodologia invariata dei fabbisogni standard dei comuni per il 2019” approvata dalla Commissione tecnica per i fabbisogni standard (CTFS) in data 12 settembre 2018, adottata con il DPCM del 18 aprile 2019 e pubblicata in Gazzetta Ufficiale l'8 giugno 2019</i>
Nota FaS 2019	<i>“Aggiornamento a metodologia invariata dei fabbisogni standard dei comuni per il 2020” approvata dalla Commissione tecnica per i fabbisogni standard (CTFS) in data 24 luglio 2019, adottata con il DPCM del 5 marzo 2020 e pubblicata in Gazzetta Ufficiale il 14 aprile 2020</i>
Nota FaS Rifiuti 2019	<i>“Revisione della metodologia dei fabbisogni standard dei comuni delle regioni a statuto ordinario per il servizio smaltimento rifiuti” approvata dalla Commissione tecnica per i fabbisogni standard (CTFS) in data 18 novembre 2019 adottata con il DPCM dell'11 dicembre 2020 e pubblicata in Gazzetta Ufficiale il 29 gennaio 2021</i>
Nota FaS 2020	<i>“Aggiornamento a metodologia invariata dei fabbisogni standard dei comuni per il 2021” approvata dalla Commissione tecnica per i fabbisogni standard (CTFS) in data 30 settembre 2020, adottata con il DPCM del 27 luglio 2021 e pubblicata in Gazzetta Ufficiale il 22 settembre 2021</i>
OLS	<i>Ordinary Least Squares</i>
OMI	<i>Osservatorio del Mercato Immobiliare</i>
RCA	<i>Regression Cost Base Approach</i>
RSO	<i>Regioni a Statuto Ordinario</i>



SOSE	<i>Soluzioni per il Sistema Economico S.p.A.</i>
TPL	<i>Trasporto Pubblico Locale</i>
WG	<i>Within the Group</i>



INTRODUZIONE

Le norme che regolano il calcolo dei costi e dei *Fabbisogni Standard (FaS)* degli Enti Locali, contenute nel Decreto Legislativo 26 novembre 2010 n. 216, (D.Lgs. 216/2010), assegnano a *Soluzioni per il Sistema Economico S.p.A. (SOSE)* il compito di predisporre l'impianto metodologico di riferimento in cooperazione e con il supporto scientifico dell'*Istituto per la Finanza e l'Economia Locale, fondazione ANCI (IFEL)*. La stessa norma assegna a *SOSE* anche il compito di procedere al monitoraggio dei parametri di riferimento con cadenza annuale garantendo, inoltre, una revisione almeno triennale dell'intera metodologia. A partire dal 2016, la supervisione e approvazione tecnica del processo di calcolo è stata affidata alla *Commissione Tecnica per i Fabbisogni Standard (CTFS)* che, istituita con la Legge di stabilità per il 2016 (art. 1, commi 31 e 32 della L. n.208/2015), ha preso il posto della *Commissione tecnica paritetica per l'attuazione del federalismo fiscale (COPAFF)*.

Con riferimento ai comuni delle *RSO*, il già menzionato decreto, così come confermato dalla Legge di stabilità per il 2016, prevede che siano calcolati e revisionati i *FaS* relativamente alle seguenti funzioni fondamentali, individuate nel D.L. 95/2012: *Funzioni generali di amministrazione di gestione e di controllo, Funzioni nel campo della viabilità e dei trasporti, Funzioni relative alla gestione del territorio e dell'ambiente, servizio Smaltimento rifiuti, funzioni nel Settore sociale, funzioni di Istruzione pubblica e funzioni di Polizia Locale.*

Nel corso del triennio 2011-2013 è stata elaborata una prima metodologia utilizzando come base dati le informazioni relative alle annualità 2009 e 2010, provenienti sia da fonti ufficiali già esistenti (*Istituto nazionale di statistica (ISTAT)*, Certificati Consuntivi ecc.) sia da una serie di questionari appositamente predisposti da *SOSE* e *IFEL* per mappare il livello e le modalità di gestione dei servizi offerti congiuntamente alla spesa storica di riferimento. I *FaS* così determinati sono stati applicati per la prima volta nel 2015. Tale metodologia è stata poi aggiornata nel 2016, trovando applicazione a partire dall'annualità 2017.

Con l'approvazione della Legge 28 dicembre 2015, n. 208 sono state previste due procedure distinte per la revisione dei *FaS* comunali. Una prima procedura consente l'aggiornamento della base dati e dei coefficienti di riparto dei *FaS* a metodologie invariate seguendo un iter di approvazione veloce che non prevede l'intervento del Parlamento. La seconda procedura, invece, rivolta all'approvazione della revisione della metodologia di stima dei *FaS* segue un iter di approvazione rafforzato che, tra i vari passaggi, include l'intervento del Parlamento.

Dal 2015 ad oggi la base dati è stata aggiornata attraverso le informazioni richieste nei questionari FC10U, FC20U, FC30U, FC40U e FC50U arrivando a costruire una base dati pluriennale che comprende le seguenti annualità di riferimento: 2013 e dal 2015 al 2018. I dati riferiti all'annualità 2019 sono in corso di acquisizione attraverso il questionario FC60U.

La nota metodologica è stata predisposta da *SOSE* ai sensi dell'articolo 7 del Decreto legislativo 26 novembre 2010, n. 216 allo scopo di illustrare il nuovo modello di stima dei *FaS* che aggiorna l'impianto metodologico per la valorizzazione della spesa e dei *FaS* relativi al servizio di *Asili nido*, allo stesso tempo, illustra la procedura di revisione dei coefficienti di riparto dei *FaS* delle funzioni fondamentali dei comuni delle *RSO*, da utilizzarsi per l'assegnazione del *Fondo di Solidarietà Comunale (FSC)* in base a quanto disposto per il 2022 dall'articolo 1 comma 449 lettera c) della Legge 11 dicembre 2016, n. 232.

Il presente documento intende così supportare il processo di approvazione della metodologia di calcolo dei *FaS* attraverso la procedura rafforzata prevista dal D.Lgs. 216/2010.



Il processo di revisione è stato realizzato in cooperazione e con il supporto scientifico dell'IFEL ai sensi degli artt. 5 e 6, comma 1 del D. Lgs. 216/2010.

I modelli di riferimento per la stima dei **FaS** delle funzioni di *Istruzione pubblica, Funzioni generali di amministrazione di gestione e di controllo* e *Polizia Locale* sono descritti nella nota metodologica “Revisione della metodologia dei fabbisogni standard dei comuni” approvata dalla Commissione tecnica per i fabbisogni standard (CTFS) in data 13 settembre 2016, adottata con il DPCM del 29 dicembre 2016 e pubblicata in Gazzetta Ufficiale il 22 febbraio 2017 (**Nota FaS 2016**) alla quale si rimanda interamente.

Nel corso del 2019 sono state apportate delle modifiche alle regole di applicazione della funzione del *Trasporto Pubblico Locale (TPL)* e del servizio di *Asili nido* per le quali si rimanda alla nota metodologica “Aggiornamento a metodologia invariata dei fabbisogni standard dei comuni per il 2020” approvata dalla Commissione tecnica per i fabbisogni standard (CTFS) in data 24 luglio 2019, adottata con il DPCM del 5 marzo 2020 e pubblicata in Gazzetta Ufficiale il 14 aprile 2020 (**Nota FaS 2019**).

A seguire, sempre nel 2019, è stato elaborato un nuovo modello di stima dei **FaS** che aggiorna l'impianto metodologico per la valorizzazione dei costi e dei **FaS** relativi al servizio *Smaltimento rifiuti*, per il quale si rimanda alla nota “Revisione della metodologia dei fabbisogni standard dei comuni delle regioni a statuto ordinario per il servizio smaltimento rifiuti” approvata dalla Commissione tecnica per i fabbisogni standard (CTFS) in data 18 novembre 2019 adottata con il DPCM dell'11 dicembre 2020 e pubblicata in Gazzetta Ufficiale il 29 gennaio 2021 (**Nota FaS Rifiuti 2019**).

Nel 2020 è stato l'anno del cambiamento metodologico delle funzioni del *Settore sociale* (che raggruppa tutti quei servizi che i comuni svolgono per dare risposte alle esigenze della fascia di popolazione più debole e disagiata) e dei servizi relativi alla *Viabilità e Territorio* (che comprende tutte quelle attività di competenza comunale tesi a garantire una fruibilità degli spazi pubblici di proprietà comunale) per la quale si rimanda interamente alla nota metodologica “Aggiornamento a metodologia invariata dei fabbisogni standard dei comuni per il 2021” approvata dalla Commissione tecnica per i fabbisogni standard (CTFS) in data 30 settembre 2020, adottata con il DPCM del 27 luglio 2021 e pubblicata in Gazzetta Ufficiale il 22 settembre 2021 (**Nota FaS 2020**).

L'articolo 37 del D.L. n. 50/2017, modificando il comma 449 (lettera c) della legge n. 232/2016, ha attribuito alla **CTFS** il compito di stabilire “la metodologia per la neutralizzazione della componente rifiuti, anche attraverso l'esclusione della già menzionata componente dai fabbisogni e dalle capacità fiscali standard”. Con il riparto del **FSC** 2021, diversamente dagli anni precedenti, si è proceduto alla neutralizzazione completa degli effetti generati dalla componente rifiuti secondo quanto deciso con parere unanime dalla **CTFS** nella seduta del 13 ottobre 2020. La nuova metodologia prevede che il servizio *Smaltimento rifiuti* venga esclusa, contemporaneamente, sia dalla composizione del coefficiente di riparto dei fabbisogni standard che dalla composizione del coefficiente di riparto della capacità fiscale complessiva. In un'ottica di applicazione della stessa metodologia di neutralizzazione per il riparto **FSC** 2022, sono riportati nell'**Appendice D** due coefficienti di riparto complessivo dei fabbisogni standard, l'uno comprendente il servizio *Smaltimento rifiuti* e l'altro al netto di tale servizio fondamentale.

Infine, nel corso del 2021, seguendo le indicazioni ricevute dalla **CTFS**, si è poi proceduto all'evoluzione della metodologia relativa al servizio degli *Asili nido*, che comprende le prestazioni rivolte alla prima infanzia a favore dei bambini con età compresa tra 0 – 2 anni. Per l'applicazione dei **FaS** 2022, la base dati di tutte le funzioni fondamentali è stata aggiornata all'annualità 2018.

Il documento è suddiviso in otto capitoli che illustrano le caratteristiche di ogni servizio/funzione fondamentale. La nota viene integrata dalla presenza di tre appendici finali: nell'**Appendice B** sono riportati i nuovi valori normalizzati dei prezzi dei fattori produttivi, nell'**Appendice C** è visionabile il questionario



FC50U e nell'**Appendice D** sono riportati i coefficienti di riparto aggiornati.

LE REGOLE GENERALI PER L'AGGIORNAMENTO

Con riferimento alla metodologia vigente per la funzione di *Istruzione pubblica*, la funzione di *Polizia locale*, le *Funzioni generali di amministrazione di gestione e di controllo*, il *Trasporto pubblico locale* si sottolinea che le variabili descritte nel capitolo "*La stima del modello e il calcolo dei fabbisogni standard*" della [Nota FaS 2016](#) (p. 9) oggetto di aggiornamento sono le seguenti:

- le variabili del gruppo **X**, che include la maggior parte delle variabili di contesto e di misurazione dei servizi svolti;
- le variabili del gruppo **W**, che comprende principalmente i prezzi dei fattori produttivi;
- le variabili del gruppo **D**, che identificano la presenza e la tipologia dei servizi svolti nelle funzioni di spesa aumentata.

Non sono, quindi, sottoposte ad aggiornamento:

- le variabili del gruppo **Z**, relative principalmente alla identificazione delle modalità di gestione, essendo il loro impatto neutralizzato in fase di applicazione;
- le variabili del gruppo **C** e **T** che identificano, rispettivamente, i cluster e le regioni di appartenenza dei comuni. Per maggiori dettagli si rimanda ai singoli capitoli relativi all'aggiornamento delle variabili di ogni servizio/funzione.

Con riferimento, invece, alla metodologia vigente relativa al servizio *Smaltimento rifiuti*, al *Settore Sociale* e ai servizi relativi alla *Viabilità e Territorio* (si consultino rispettivamente i paragrafi "*Il modello panel a due stadi*" della nota [Nota FaS Rifiuti 2019](#) pag. 26 e della nota [Nota FaS 2020](#) pag. XVI) sono state oggetto di aggiornamento le variabili del primo stadio identificate nel gruppo **X** e del secondo stadio appartenenti al gruppo **Z** ad eccezione di quelle il cui effetto viene neutralizzato in applicazione o che risultano legate a precise scelte metodologiche applicative. I prezzi oggetto di normalizzazione in fase applicativa sono stati, laddove risultati significativi nei modelli di stima, aggiornati all'ultima annualità disponibile come riportato in **Appendice B**.

Per maggiori dettagli si rimanda ai singoli capitoli relativi all'aggiornamento delle variabili di ogni servizio/funzione e ai paragrafi relativi alle regole di applicazione seguite in ciascuna nota metodologica.

Per tutte le funzioni/servizi i comuni che gestiscono le prestazioni in forma associata, ai fini dell'operazione di **riparto delle variabili desunte dal questionario**, l'assegnazione di un comune ad una forma di gestione associata è stata effettuata seguendo le regole della metodologia vigente in base a quanto indicato dai comuni capofila e/o dalle unioni/comunità montane nel *Quadro B – Forme associative* del questionario FC50U (soltanto per il servizio di *Asili nido* si è considerato anche quanto riportato nel *Quadro X – Entrate e integrazioni contabili*). Una volta individuato il perimetro delle forme di gestione associata, in generale, ad ogni comune è stata attribuita una quota parte delle variabili dichiarate dal comune capofila e dall'unione/comunità montana nel questionario FC50U in proporzione al *gruppo client* o al principale indicatore di output di riferimento; le variabili espresse in percentuale, le variabili dicotomiche e le variabili politomiche sono state attribuite ai comuni in gestione associata considerando il valore massimo tra il dato dichiarato dal comune stesso e il dato dichiarato dal comune capofila o dall'unione/comunità montana.



Per le **variabili desumibili da fonti ufficiali**, l'aggiornamento è avvenuto considerando i valori relativi al 2018 o all'annualità disponibile più recente¹. Nei casi in cui la variabile utilizzata non fosse più aggiornabile sono stati utilizzati i valori attualmente in uso.

In merito alle **variabili desumibili dal questionario**, invece, i valori sono stati aggiornati al 2018 utilizzando le informazioni acquisite con il questionario FC50U procedendo, nei tre casi di seguito elencati, al recupero del dato relativo al 2017 utilizzato nel precedente calcolo del fabbisogno standard:

- per i comuni che alla data del 1° settembre 2021 non hanno risposto al questionario e che non risultano avere gestioni associate dalle dichiarazioni degli altri enti;
- per i comuni rispondenti al questionario alla data del 1° settembre 2021 che dichiarano una gestione associata con un'unione/comunità montana o con un comune capofila non rispondente alla data del 1° settembre 2021 se i valori relativi al 2017 risultano superiori a quelli desumibili dal questionario FC50U sulla base di quanto dichiarato dal solo comune;
- per i comuni non rispondenti al questionario che alla data del 1° settembre 2021 risultano in gestione associata a seguito delle dichiarazioni del comune capofila o dell'unione/comunità montana se i valori relativi al 2017 risultano superiori a quelli attribuibili con i dati desumibili dal questionario FC50U relativamente a quanto dichiarato dalla sola unione/comunità montana o dal solo capofila.

Per i comuni che recuperano i valori delle variabili dall'annualità 2017 e che sono stati coinvolti in processi di fusione si è proceduto ad aggregare le variabili nel perimetro del nuovo ente creato, in modo da allineare la geografia comunale 2017, composta da 6.628 comuni, a quella 2018, di 6.606 comuni, considerati nella procedura di invio del questionario FC50U.

Nel processo di calcolo dei **FaS**, per tutte le variabili sono state seguite le regole di costruzione e applicazione dell'attuale metodologia, come riportato nelle note metodologiche precedentemente approvate, a cui si rimanda. Nei casi in cui sono state apportate delle modifiche alle regole di normalizzazione delle variabili e/o di applicazione della metodologia vigente, queste ultime sono commentate nei capitoli che seguono in relazione a ogni funzione fondamentale. Per quanto riguarda le **variabili relative al livello dei prezzi**, il processo di normalizzazione ha seguito le regole della metodologia vigente e i nuovi valori sono riportati nell'**Appendice B**. Si sottolinea che, per il calcolo degli scostamenti percentuali dal valore medio nazionale dei prezzi, diversamente da quanto fatto per le altre variabili, sono state aggiornate anche le medie nazionali di riferimento.

Si evidenzia, inoltre, che l'eventuale variazione in "costruzione" e/o "applicazione" di una variabile, così come indicato nei capitoli specifici di ogni funzione, va considerata rispetto alle regole seguite nel calcolo del fabbisogno standard relativo all'annualità precedente e non rispetto a quanto fatto in fase di costruzione delle variabili usate per la stima dei modelli di funzione di costo e di spesa.

LA COMPILAZIONE DEL QUESTIONARIO FC50U E QUALITÀ DEI DATI RACCOLTI

Per l'aggiornamento dei coefficienti di riparto dei **FaS** all'annualità 2018 sono state considerate le informazioni acquisite con il questionario FC50U alla data del 1° settembre 2021, recependo le modifiche apportate sino a tale data da parte dei comuni e delle unioni/comunità montane che hanno compilato il questionario (5.822 comuni e 302 unioni/comunità montane).

¹ Per la funzione di *Istruzione pubblica*, in merito alle variabili desumibili dal *Ministero dell'Istruzione, dell'Università e della Ricerca (MIUR)*, che vengono attribuite in base al perimetro delle forme associate, si è proceduto al recupero del dato relativo al 2017 utilizzato nel precedente calcolo del fabbisogno standard nel caso in cui: i comuni rispondenti al questionario dichiarino una gestione associata con un'unione/comunità montana o un comune capofila non rispondente alla data del 1° settembre 2021, e i valori relativi al 2017 sono superiori a quelli attribuibili con i dati desunti dal dato **MIUR** aggiornato.



A livello comunale il tasso complessivo di compilazione è stato del 88,13%. Nelle **Tabella 1** e **2** si riportano le percentuali di compilazione considerando i comuni aggregati, rispettivamente, per regione e fascia di popolazione.

Tabella 1: Distribuzione % di compilazione del questionario FC50U per regione

Regione	Numero comuni	Comuni rispondenti alla data del 1° settembre 2021	Percentuale di compilazione
Piemonte	1.197	1.076	89,89%
Lombardia	1.516	1.401	92,41%
Veneto	571	496	86,87%
Liguria	234	201	85,90%
Emilia Romagna	331	289	87,31%
Toscana	274	245	89,42%
Umbria	92	81	88,04%
Marche	229	200	87,34%
Lazio	378	317	83,86%
Abruzzo	305	264	86,56%
Molise	136	114	83,82%
Campania	550	478	86,91%
Puglia	258	207	80,23%
Basilicata	131	113	86,26%
Calabria	404	340	84,16%
TOTALE	6.606	5.822	88,13%

La compilazione del questionario FC50U a livello regionale (**Tabella 1**) va da un minimo di 80,23% per la regione Puglia ad un massimo di 92,41% per la Lombardia.

Tabella 2: Distribuzione % di compilazione del questionario FC50U per fascia dimensionale

Fascia dimensionale	Numero comuni	Comuni rispondenti alla data del 1° settembre 2021	Percentuale di compilazione
Meno di 500 Abitanti	740	646	87,30%
500 – 999 Abitanti	906	808	89,18%
1.000 – 1.999 Abitanti	1.242	1.087	87,52%
2.000 – 2.999 Abitanti	756	639	84,52%
3.000 – 4.999 Abitanti	915	807	88,20%
5.000 – 9.999 Abitanti	1.011	888	87,83%
10.000 – 19.999 Abitanti	608	552	90,79%
20.000 – 59.999 Abitanti	343	314	91,55%
60.000 – 99.999 Abitanti	50	46	92,00%
100.000 – 249.999 Abitanti	25	25	100,00%
250.000 – 499.999 Abitanti	5	5	100,00%
Oltre i 500.000 Abitanti	5	5	100,00%
Totale	6.606	5.822	88,13%

Analizzando la chiusura dei questionari per fascia di popolazione (**Tabella 2**) emerge come la loro compilazione sia stata effettuata da tutti i comuni sopra i 100.000 abitanti e in una percentuale sempre maggiore dell'84% dai comuni con popolazione inferiore.

La raccolta dei dati attraverso il questionario FC50U, utili all'aggiornamento dei **FaS**, è iniziata il 28 novembre 2019. La qualità di tali dati è stata controllata attraverso una operazione di *recall*, che ha visto l'invio ai comuni di una serie di messaggi volti a segnalare le anomalie riscontrate nella compilazione al 25 aprile 2021.



Le principali tipologie di anomalia e il tasso di correzione registrati sino alla data del 1° settembre 2021 sono riportati nelle **Tablelle 3, 4 e 5**. Nel dettaglio:

- nella categoria *“Incoerenza Certificato Consuntivo”* sono incluse le incoerenze contabili tra la spesa desumibile dalle informazioni inserite nel questionario FC50U (T17 - T14 + T10 + S16) colonna P e la spesa riportata alla voce 100930 del Quadro 10 del Certificato Consuntivo 2018;
- nella categoria *“Costo del lavoro”* sono conteggiate le anomalie derivanti dai valori del costo medio del lavoro per addetto di ciascun servizio/funzione inferiore a 22.000 euro o superiore ad 80.000 euro;
- nella categoria *“Variabili da Fabbisogno”*, che riguarda tutte le variabili desumibili dal questionario e utilizzate nel calcolo dei **FaS**, il numero di anomalie riscontrato si basa sulle discordanze con quanto considerato nel calcolo dei **FaS** nella precedente rilevazione del 2017. Tali discordanze hanno riguardato per ciascun servizio/funzione tutti i comuni che presentavano un dato 2018 superiore a quello del 2017 o che presentavano valorizzazioni solamente nella rilevazione 2017 nel caso di comuni non in forma di gestione associata. Per i comuni con popolazione superiore a 20.000 abitanti il valore 2018 risulta anomalo se superiore a due volte il valore di applicazione precedente; per i comuni con la popolazione tra 20.000 e 100.000 abitanti il valore 2018 risulta anomalo se superiore a 1,5 volte il valore di applicazione precedente; da ultimo, per i comuni con la popolazione superiore a 100.000 abitanti il valore 2018 risulta anomalo se superiore a 1,3 volte quello di applicazione precedente. Per le unioni di comuni/comunità montane, il valore 2018 è stato considerato anomalo se superiore a 1,5 volte il valore dell'applicazione precedente;
- nella categoria *“Anomalie specifiche Istruzione”* sono state analizzate alcune incoerenze relativamente all'indicazione del dettaglio di spesa nel *Quadro X* rispetto alle spese indicate nei *Quadri S e T* e alla presenza dei servizi;
- nella categoria *“Anomalie specifiche Asili nido”* sono state analizzate alcune incoerenze relativamente all'indicazione del numero di utenti serviti rispetto a quanto indicato in termini di spesa e a quanto riportato nella precedente rilevazione;
- nella categoria *“Anomalie specifiche TPL”* sono state analizzate prevalentemente le incoerenze specifiche in merito alla rilevazione delle entrate relative ai servizi forniti da altri soggetti e non contabilizzate tra le voci del quadro 9 del Certificato Consuntivo 2018;
- nella categoria *“Servizi svolti”* sono stati individuati gli eventuali errori di compilazione dei relativi quadri M relativi ai *“Servizi svolti”* e le incoerenze di indicazione dei servizi rispetto alla presenza o meno della spesa;
- nella categoria *“Forme di gestione”* sono state segnalate ai comuni e/o alle unioni/comunità montane le incoerenze di compilazione del *Quadro B* delle forme associative;
- nella categoria *“Anomalie puntuali”* sono conteggiati i recall inviati ai singoli comuni per ciascuna variabile numerica ritenuta *“potenzialmente”* anomala sulla base di specifici test statistici.

Nella **Tabella 3** si vuole evidenziare il livello di correzione dei dati dopo l'invio dei *recall* ai comuni che alla data del 25 aprile 2021 presentavano almeno un'irregolarità in relazione alle principali categorie di anomalia.

Sono state inviate ai comuni circa 35.000 segnalazioni e, complessivamente, l'11,73% dei comuni ha modificato quanto segnalato come *“anomalo”*. I più alti livelli di correzione dei dati si sono registrati nelle categorie *“Anomalie specifiche TPL”*, *“Forme di gestione”*, *“Servizi svolti”* e *“Anomalie specifiche Istruzione pubblica”* (rispettivamente il 21,35%, il 16,87%, il 13,30% e il 10,81%).



Tabella 3: Ripartizione delle anomalie per tipologia di recall

Tipologia di recall	Numero di anomalie al 25 aprile 2021	Numero di anomalie al 1° settembre 2021	Differenza percentuale
Incoerenze Certificato Consuntivo	232	226	-2,59%
Costo del lavoro	3.019	2.835	-6,09%
Variabili da fabbisogno	4.757	4.377	-7,99%
Anomalie specifiche Istruzione pubblica	1480	1320	-10,81%
Anomalie specifiche Asili nido	1.654	1.597	-3,45%
Anomalie specifiche TPL	342	269	-21,35%
Servizi svolti	5.790	5020	-13,30%
Forme di gestione	11.417	9491	-16,87%
Anomalie puntuali	6.494	5.924	-8,78%
Totale	35.185	31.059	-11,73%

Nelle **Tablelle 4 e 5** vengono riportate le anomalie e il livello di correzione dei dati, rispettivamente distinti per regione e per fascia di popolazione. Dalla tabella con il dettaglio regionale emerge una maggiore correzione dei dati per i comuni appartenenti alle regioni del Centro-Nord (in particolare, l'Emilia-Romagna con il 22,03%, la Toscana con il 17,48% e il Veneto con il 17,18%) rispetto ai comuni del Sud. La tabella con il dettaglio per fascia di popolazione evidenzia un più alto tasso di correzione dei dati segnalati come anomali, pari al 27%, per i comuni appartenenti alla fascia di popolazione dai 100.000 – 249.999 Abitanti.

Tabella 4: Ripartizione delle anomalie a livello regionale

Regioni	Numero di anomalie al 25 aprile 2021	Numero di anomalie al 1° settembre 2021	Differenza percentuale
Piemonte	6.437	5.658	-12,10%
Lombardia	8.076	6.877	-14,85%
Veneto	2.457	2.035	-17,18%
Liguria	1.462	1.263	-13,61%
Emilia Romagna	1.652	1.288	-22,03%
Toscana	1.442	1.190	-17,48%
Umbria	512	440	-14,06%
Marche	1.548	1.329	-14,15%
Lazio	2.047	1.911	-6,64%
Abruzzo	1.785	1.717	-3,81%
Molise	605	603	-0,33%
Campania	2.961	2.805	-5,27%
Puglia	1.493	1.336	-10,52%
Basilicata	678	651	-3,98%
Calabria	2.030	1.956	-3,65%
Totale	35.185	31.059	-11,73%



Tabella 5: Ripartizione delle anomalie per fascia dimensionale

Fascia dimensionale	Numero di anomalie al 25 aprile 2021	Numero di anomalie al 1° settembre 2021	Differenza percentuale
Meno di 500 Abitanti	4.615	4.317	-6,46%
500 – 999 Abitanti	4.657	4.250	-8,74%
1.000 – 1.999 Abitanti	6.033	5.469	-9,35%
2.000 – 2.999 Abitanti	3.478	3.057	-12,10%
3.000 – 4.999 Abitanti	4.705	4.116	-12,52%
5.000 – 9.999 Abitanti	5.531	4.636	-16,18%
10.000 – 19.999 Abitanti	3.226	2.683	-16,83%
20.000 – 59.999 Abitanti	2.293	1.994	-13,04%
60.000 – 99.999 Abitanti	363	315	-13,22%
100.000 – 249.999 Abitanti	200	146	-27,00%
250.000 – 499.999 Abitanti	39	36	-7,69%
Oltre i 500.000 Abitanti	45	40	-11,11%
Totale	35.185	31.059	-11,73%



LA REVISIONE DEI MODELLI PER LA STIMA DEI FABBISOGNI STANDARD

L'IMPIANTO METODOLOGICO DI RIFERIMENTO

L'impianto metodologico di riferimento, seguito per la revisione della metodologia di stima dei FaS del servizio di *Asili nido*, è quello del *Regression Cost Base Approach (RCA)* rivolto alla stima di una funzione di costo². In relazione a questo approccio, il calcolo del fabbisogno standard teorico dello i-esimo comune corrisponde al prodotto tra il costo unitario e gli utenti serviti, variabile quest'ultima utilizzata come driver del fabbisogno, secondo le modalità riportate nelle equazioni (1) e (2)

$$\text{Fabbisogno standard teorico}_i = \text{costo standard unitario}_i * \text{variabile driver}_i \quad (1)$$

dove

$$\text{Costo standard unitario}_i = f(\text{servizio offerto}_i \text{ e delle principali caratteristiche di offerta}) \quad (2)$$

Il costo standard unitario è stimato in base ad una funzione di costo che vede come principale indicatore dei servizi svolti il numero di utenti serviti, ovvero il numero di bambini 0-2 anni che frequentano una struttura comunale o in convenzione e/o il numero di beneficiari di contributi e/o voucher finalizzati al servizio di *Asili nido*. La variabilità del costo standard è stata colta considerando nella stima le variabili che tengono conto delle differenze esistenti tra i comuni in termini di tipologia di servizio offerto (l'incidenza degli utenti lattanti, degli utenti a tempo parziale che non usufruiscono del servizio di refezione) e di modalità di gestione (diretta o esternalizzata a terzi).

Il processo di definizione dei FaS si conclude, con la determinazione del coefficiente di riparto. Il calcolo di tale coefficiente per lo i-esimo comune è riportato nell'equazione (3) che segue:

$$\text{Coefficiente di riparto dei fabbisogni standard}_i = \frac{\text{fabbisogno standard teorico}_i}{\sum_i \text{fabbisogno standard teorico}_i} \quad (3)$$

Le variabili considerate come regressori nella stima del costo standard unitario della funzione oggetto di aggiornamento metodologico sono descritte, in dettaglio, nel capitolo 3 a cui si rimanda per approfondimenti. Data la struttura pluriennale della banca dati dei fabbisogni standard, per stimare il modello di costo si è utilizzato lo stimatore panel. In particolare, la stima del costo standard unitario è avvenuta in due stadi, utilizzando il modello panel lineare ad effetti fissi, che verrà descritto in dettaglio nel paragrafo successivo, nel primo stadio e regredendo gli effetti fissi del primo stadio sui valori medi delle variabili di contesto dei comuni nel secondo stadio. Per la definizione della spesa storica comunale per il servizio *Asili nido* si rimanda al paragrafo dell'**Appendice A** per i servizi di *Asili nido*.

Ai fini della specificazione dei modelli del primo e del secondo stadio sono state testate diverse variabili indipendenti, e per la valorizzazione del costo standard unitario sono confluite solo le variabili il cui impatto

² Per maggiori approfondimenti sul metodo si rinvia a [Porcelli and Vidoli \(2020\)](#), [Porcelli \(2015\)](#), [Porcelli et al. \(2016\)](#) e [Brunello et al. \(2015\)](#)



sulla spesa storica di riferimento è risultato statisticamente significativo (ovvero con un p-value $\leq 0,10$). Per alcune variabili risultate statisticamente significative, in fase di applicazione sono state adottate varie regole di normalizzazione, descritte in dettaglio nel capitolo 3.

Il modello panel lineare a due stadi

Il costo standard unitario del servizio *Asili nido* è stimato in due stadi seguendo le tecniche di stima note nella letteratura econometrica come *Fixed-effects vector decomposition* (si consideri, al riguardo, [Plümper and Troeger \(2007\)](#) e [Plümper and Troeger \(2011\)](#)), sviluppate per la stima di modelli panel lineari ad effetti fissi con variabili costanti lungo la dimensione temporale del panel (variabili time invariant).

L'utilizzo di dati panel, ovvero informazioni riguardanti più annualità, ha l'obiettivo di migliorare la qualità delle stime che non vedranno più l'utilizzo del solo stimatore *Ordinary Least Squares (OLS)* (tipico delle basi dati cross-section) bensì l'utilizzo di stimatori per modelli panel data lineari. In questo modo è possibile giungere a dei risultati più robusti riuscendo a cogliere le differenti eterogeneità comunali, ovvero le specifiche caratteristiche strutturali di ciascun comune altrimenti non osservabili.

Il primo stadio vede la specificazione di un modello di costo lineare con dati panel a effetti fissi riportato nell'equazione (4) che segue:

$$y_{it} = \beta_1 + \beta_2'X_{it} + \tau_t + \alpha_i + \epsilon_{it} \quad (4)$$

dove:

- “*i*” rappresenta l'indice che identifica il comune e “*t*” rappresenta l'indice che identifica l'anno; le numerosità di questi indici definiscono le dimensioni del panel e, quindi, del campione di regressione (per la composizione del campione di regressione si rimanda al paragrafo [3.2.2](#) “*La descrizione del campione di regressione*” (p. 12);
- y_{it} corrisponde alla spesa storica unitaria (pari al rapporto tra la spesa corrente di riferimento per il calcolo dei *FaS* e la variabile driver di riferimento); i valori della spesa corrente utilizzati in regressione antecedenti al 2018 sono stati espressi in termini reali rispetto al 2018 utilizzando gli indici generali dei prezzi al consumo per l'intera collettività di fonte [ISTAT](#);
- β_1 identifica la prima componente del costo standard unitario di base uniforme per tutti gli enti;
- X_{it} è la matrice che include le variabili che identificano il servizio offerto e la sua differente caratterizzazione nel tempo di ogni comune (per la descrizione delle variabili si rimanda al paragrafo [3.3.2](#) “*La variabile relativa all'utenza*” (p. 18));
- τ_t identifica gli effetti fissi temporali costanti tra i comuni;
- α_i identifica gli effetti fissi comunali (eterogeneità comunale non osservata), attraverso i quali è possibile ottenere una stima delle componenti di costo unitario riconducibili alle specificità comunali costanti nel tempo solitamente difficilmente osservabili;
- ϵ_{it} identificata la componente di errore idiosincratice del modello che si assume non correlata con X_{it} .

Le stime puntuali dei coefficienti $\beta_1, \beta_2, \tau_t, \alpha_i$ del modello in (4) sono state ottenute con lo stimatore *Within the Group (WG)* che consente di ottenere delle stime consistenti e non distorte senza la necessità di dover assumere l'assenza di correlazione tra gli effetti fissi comunali α_i e la componente di errore ϵ_{it} .

Il secondo stadio è rivolto a valorizzare, attraverso una serie di variabili di contesto di natura prevalentemente strutturale e stabile nel tempo, gli elementi esogeni che spiegano i differenziali di costo unitario



contenuti negli effetti fissi comunali stimati nel primo stadio. A tal fine si procede alla regressione del modello lineare con dati *cross-section* riportato nell'equazione (5) che segue:

$$\hat{\alpha}_i = \delta_1 + \delta_2' \mathbf{Z}_i + p_i \quad (5)$$

dove:

- “*i*” rappresenta l'indice che identifica il comune (nel campione di regressione sono considerati i comuni che non presentano anomalie nei dati riferiti all'ultima annualità del panel);
- $\hat{\alpha}_i$ corrisponde alla stima puntuale degli effetti fissi comunali ottenuta nel primo stadio che misura, per ogni ente, la componente di costo unitario riconducibile alle specificità comunali di tipo strutturale e di solito poco variabili nel tempo;
- δ_1 identifica la seconda componente del costo standard unitario di base uniforme per tutti gli enti;
- \mathbf{Z}_i una matrice che include le variabili rivolte a misurare le caratteristiche del contesto comunale di natura strutturale solitamente fisse nel tempo, o mutevoli solo nel medio-lungo periodo, che consentono di spiegare ulteriormente la variabilità del costo unitario tra gli enti. Per la descrizione delle variabili incluse nel secondo stadio si rimanda al paragrafo A.1.2 “Le variabili indipendenti” (p. 32) dell'Appendice A;
- p_i identifica la componente idiosincratca del modello che si assume non correlata con \mathbf{Z}_i .

Le stime puntuali dei coefficienti $\delta_1 + \delta_2'$ del modello in (5) sono state ottenute con lo stimatore OLS con errori stimati attraverso la tecnica *bootstrap* (con 2.000 repliche) essendo il secondo stadio di fatto costruito sui residui del primo.

LA COSTRUZIONE DEI GRUPPI OMOGENEI (CLUSTER)

Per quanto riguarda le variabili relative ai gruppi omogenei di comuni (cluster), come per il servizio *Smaltimento rifiuti*, il *Settore Sociale*, i servizi relativi alla *Viabilità e Territorio* anche per il servizio di *Asili nido*, in applicazione sono state utilizzate le probabilità di appartenenza ai cluster (per i dettagli in merito alla metodologia di costruzione dei cluster si rimanda APPENDICE B “La costruzione dei gruppi omogenei (cluster)” della *Nota FaS Rifiuti 2019* (pp. 46-65).

La procedura di *clustering* ha permesso di individuare 10 gruppi omogenei brevemente descritti nella **Tabella 6**.



Tabella 6: Descrizione cluster e numerosità a 6.606 comuni

Descrizione	N. comuni
Cluster 1 - Poli urbani	187
Cluster 2 - Comuni di piccole dimensioni a bassa densità abitativa localizzati per lo più in aree interne	877
Cluster 3 - Comuni localizzati per lo più in aree pianeggianti o collinari con basso livello di benessere	1.540
Cluster 4 - Comuni localizzati per lo più in aree pianeggianti o collinari con alto livello di benessere	1.003
Cluster 5 - Comuni a vocazione turistica	245
Cluster 6 - Comuni in territorio montano con livello di benessere medio-alto	454
Cluster 7 - Centri meta di elevato pendolarismo	405
Cluster 8 - Comuni in territorio montano con basso livello di benessere	1.093
Cluster 9 - Comuni ad elevata densità abitativa	493
Cluster 10 - Comuni in zone litoranee	309

È importante ricordare che, per garantire una efficiente suddivisione in gruppi omogenei dei comuni del territorio nazionale (RSO), gli aspetti più rilevanti colti nella procedura di *clustering*, sia in termini di completezza che di esogeneità, possono essere individuati tra:

- caratteristiche demografiche;
- morfologia del territorio;
- aspetti socio-economici;
- numerosità della popolazione.

Un ulteriore aspetto da rimarcare è che le risultanze dei cluster sono rimaste invariate e sono state riadattate alla geografia del 2018.

Per i comuni che sono stati oggetto di fusione si è seguita la seguente regola: assegnazione al nuovo comune del cluster la cui somma della popolazione residente dei comuni oggetto di fusione per cluster di appartenenza risulta maggiore.

Per quanto riguarda le probabilità di appartenenza ai cluster, al nuovo comune fuso si assegnano le probabilità del comune con popolazione maggiore tra quelli del cluster selezionato al punto precedente.



Parte I

Modello di stima - Funzione di costo



1 | LE FUNZIONI DI ISTRUZIONE PUBBLICA

Il presente capitolo si riferisce all'aggiornamento delle variabili che concorrono alla stima del fabbisogno standard relativo ai servizi della funzione di *Istruzione pubblica*. La stima del fabbisogno standard è stata effettuata attraverso un modello di funzione di costo che vede come principale indicatore di output (M) la "Popolazione residente 3 - 14 anni", variabile che allo stesso tempo identifica anche il *gruppo client*.

A seguito dell'aggiornamento delle variabili dal 2017 al 2018, il peso di questa funzione nella composizione del fabbisogno standard complessivo è passato dal 13,27% al 13,03% (si veda l'**Appendice D**).

1.1 LA DEFINIZIONE DELLE VARIABILI E IL CALCOLO DEL FABBISOGNO STANDARD

La **Tabella 1.1** riporta le variabili incluse nel modello di funzione di costo utilizzato per la stima del fabbisogno standard; nella tabella si specificano la fonte, l'anno di aggiornamento e le eventuali variazioni nella fase di costruzione e/o di applicazione delle variabili rispetto all'annualità precedente¹. Le macro-variabili di riferimento sono quelle incluse nel modello (7) riportato nel capitolo "La stima del modello e il calcolo dei fabbisogni standard" della **Nota FaS 2016** (p. 10) alla quale si rimanda.

¹ Le formule di calcolo delle variabili che concorrono al computo del fabbisogno standard (escluse, quindi, le variabili il cui effetto è neutralizzato in applicazione o che non sono state oggetto di aggiornamento) sono riportate nella **Tabella 1.2** della "Aggiornamento a metodologia invariata dei fabbisogni standard dei comuni per il 2019" approvata dalla Commissione tecnica per i fabbisogni standard (CTFS) in data 12 settembre 2018, adottata con il DPCM del 18 aprile 2019 e pubblicata in Gazzetta Ufficiale l'8 giugno 2019 (**Nota FaS 2018**) (p. 4).



Tabella 1.1: Istruzione pubblica - Variabili utilizzate nella stima dei fabbisogni standard

Tipologia	Variabile	Fonte e anno di aggiornamento	Variazione in costruzione	Variazione in applicazione
Variabili X_i				
PRINCIPALE INDICATORE DI OUTPUT E GRUPPO CLIENT	Popolazione residente 3 - 14 anni	Istat (2018)	no	no
SERVIZI SVOLTI	Metri quadri dei plessi comunali e statali	Questionario (2018)	no	no
	Quota delle classi con tempo prolungato della scuola secondaria di primo grado statale e comunale ^(*)	Miur a.s. 2017/2018 e a.s. 2018/2019	no	no
	Quota delle classi a tempo pieno della scuola primaria statale e comunale ^(*)	Miur a.s. 2017/2018 e a.s. 2018/2019	no	no
	Utenti trasportati nei comuni senza plessi statali e comunali e senza alunni delle scuole comunali e private ^(*)	Questionario (2018) - Miur a.s. 2017/2018 e a.s. 2018/2019	no	no
	Utenti trasportati nei comuni con plessi statali e comunali o alunni delle scuole comunali e private ^(*)	Questionario (2018) - Miur a.s. 2017/2018 e a.s. 2018/2019	no	no
	Utenti della mensa	Questionario (2018)	no	no
	Alunni disabili delle scuole comunali ^(*)	Miur a.s. 2017/2018 e a.s. 2018/2019	no	no
	Utenti disabili trasportati della scuola dell'infanzia, primaria e secondaria	Questionario (2018)	no	no
	Utenti dei centri estivi e alunni del pre-post scuola ^(*)	Questionario (2018) - Miur a.s. 2017/2018 e a.s. 2018/2019	no	no
FATTORI ESOGENI DI CARICO	Numero di plessi comunali e statali ^(*)	Miur a.s. 2017/2018 e a.s. 2018/2019	no	no
	Alunni della scuola comunale ^(*)	Miur a.s. 2017/2018 e a.s. 2018/2019	no	no
	Alunni della scuola privata ^(*)	Miur a.s. 2017/2018 e a.s. 2018/2019	no	no
Variabili W_i				
PREZZI DEI FATTORI PRODUTTIVI	Costo medio del lavoro del settore privato	Sose (2018)	no	no
	Livello delle locazioni immobiliari ad uso ufficio (prezzo mensile al mq)	Agenzia delle entrate (2018)	no	no
Variabili Z_i				
SERVIZI SVOLTI	Quota dei pasti in gestione diretta	Questionario (2018)	neutralizzata in applicazione	
FORME DI GESTIONE	Comuni con gestione associata - Scuola dell'infanzia	Questionario (2018)	neutralizzata in applicazione	
	Comuni con gestione associata - Altri ordini di scuola (primaria e secondaria di 1° e 2° grado)	Questionario (2018)	neutralizzata in applicazione	
	Comuni con gestione associata - Trasporto	Questionario (2018)	neutralizzata in applicazione	
	Comuni con gestione associata - Refezione	Questionario (2018)	neutralizzata in applicazione	
	Comuni con gestione associata - Assistenza/trasporto disabili	Questionario (2018)	neutralizzata in applicazione	
	Comuni con gestione associata - Altri servizi delle funzioni di istruzione pubblica	Questionario (2018)	neutralizzata in applicazione	
Variabili T_i				
VARIABILI DICOTOMICHE CHE IDENTIFICANO LA TERRITORIALITÀ	Regione di appartenenza	Istat (2018)	neutralizzata in applicazione	
Variabili C_i				
VARIABILI DICOTOMICHE CHE IDENTIFICANO I DIFFERENZIALI DI COSTO	Cluster di appartenenza	Sose (2013)	non aggiornate	

(*) Le variabili fornite dal MIUR sono state calcolate come media dei due anni scolastici, effettuando la seguente ponderazione (0,666666667 * Annualità 2017/2018) + (0,333333333 * Annualità 2018/2019)



Nella **Tabella 1.2**, invece, per ogni variabile che concorre al calcolo del fabbisogno standard, sono riportati i valori medi registrati nei comuni per i quali si è proceduto all'individuazione del nuovo coefficiente di riparto (nel calcolo delle statistiche sono stati esclusi i comuni che dal 2017 al 2018 hanno partecipato a processi di fusione e quei comuni che non presentano contemporaneamente per le due annualità la popolazione 3 - 14 anni).

Le variabili per le quali si registra un incremento medio statisticamente significativo sono: "Utenti dei centri estivi e alunni del pre-post scuola" e "Costo medio del lavoro del settore privato". Si riscontra, invece, una riduzione statisticamente significativa per la "Popolazione residente 3 - 14 anni".

Tabella 1.2: Istruzione pubblica - Variabili che concorrono al calcolo del fabbisogno standard

Variabile	Valori medi		
	Annualità 2017	Annualità 2018	$H_0 : \mu_{17} = \mu_{18}$ $Pr > t $
Popolazione residente 3 - 14 anni	0,1017	0,1004	0,0004
Metri quadri dei plessi comunali e statali	11,7689	11,9342	0,2202
Quota delle classi con tempo prolungato della scuola secondaria di primo grado statale e comunale	0,1760	0,1695	0,2636
Quota delle classi a tempo pieno della scuola primaria statale e comunale	0,2341	0,2368	0,6533
Utenti trasportati nei comuni senza plessi statali e comunali e senza alunni delle scuole comunali e private	0,0410	0,0417	0,7941
Utenti trasportati nei comuni con plessi statali e comunali o alunni delle scuole comunali e private	0,2201	0,2193	0,8526
Utenti della mensa	0,2240	0,2279	0,1923
Alunni disabili delle scuole comunali	0,000049	0,000056	0,3867
Utenti disabili trasportati della scuola dell'infanzia, primaria e secondaria	0,0021	0,0022	0,2687
Utenti dei centri estivi e alunni del pre-post scuola	0,0967	0,1017	0,0622
Numero di plessi comunali e statali	0,0117	0,0120	0,3564
Alunni della scuola comunale	0,0034	0,0034	0,8744
Alunni della scuola privata	0,0573	0,0562	0,4674
Costo medio del lavoro del settore privato	30.830,1588	33.673,6815	< 0,0001
Livello delle locazioni immobiliari ad uso ufficio (prezzo mensile al mq)	3,9095	3,9196	0,5386

Per la funzione di *Istruzione pubblica* tutte le variabili sono state costruite e hanno concorso al calcolo del fabbisogno standard seguendo integralmente le regole della metodologia vigente, riportate nel paragrafo 1.4 "Regole seguite per il calcolo dei fabbisogni standard" della [Nota FaS 2016](#) (p. 29), con le eccezioni indicate nella [Nota FaS 2018](#) (p. 4).

Il calcolo dei [FaS](#) ha riguardato tutti i comuni a esclusione di Bema (A777), Caprauna (B692), Castelverrino (C200) e Fascia (D509) a causa dell'assenza del *gruppo client*, in quanto, tali comuni, non presentano nel 2018 la popolazione in età compresa tra i 3 e i 14 anni.



2

LE FUNZIONI RIGUARDANTI LA GESTIONE DEL TERRITORIO E DELL'AMBIENTE - SERVIZIO SMALTIMENTO RIFIUTI

Il presente capitolo si riferisce all'aggiornamento delle variabili che concorrono alla stima del fabbisogno standard relativo al servizio *Smaltimento rifiuti*. La stima del fabbisogno standard è stata effettuata attraverso l'utilizzo di dati panel con un modello di funzione di costo che vede come principale indicatore di output le tonnellate di "Rifiuti urbani totali", variabile che allo stesso tempo identifica anche il gruppo client (si veda il paragrafo "L'impianto metodologico di riferimento" della nota metodologica [Nota FaS Rifiuti 2019](#)).

A seguito dell'aggiornamento delle variabili dal 2017 al 2018, il peso di questa funzione nella composizione del fabbisogno standard complessivo è passato dal 26,01% al 26,37% (si veda l'[Appendice D](#)).

2.1 LA DEFINIZIONE DELLE VARIABILI E IL CALCOLO DEL FABBISOGNO STANDARD

La [Tabella 2.1](#) riporta le variabili incluse nel modello di funzione di costo utilizzato per la stima del fabbisogno standard; nella tabella si specificano la fonte, l'anno di aggiornamento e le eventuali variazioni nella fase di costruzione e/o di applicazione delle variabili rispetto all'annualità precedente¹.

Le variabili di riferimento sono quelle incluse nel modello *panel* lineare a due stadi riportato nelle equazioni (3.4) e (3.5) del capitolo 3 "Il modello per la stima del costo standard" della [Nota FaS Rifiuti 2019](#) (p. 25 – 34) alla quale si rimanda.

¹ Le formule e le regole di calcolo delle variabili che concorrono al computo del fabbisogno standard sono riportate nell'[Appendice A](#) della [Nota FaS Rifiuti 2019](#). Le regole di applicazione delle variabili del modello di calcolo dei [FaS](#) sono descritte nel capitolo 3 "Il modello per la stima del costo standard" della [Nota FaS Rifiuti 2019](#) (pp. 25 – 34), con delle variazioni che sono riportate nel paragrafo 2.1.1 "Le regole di applicazione" della [Nota FaS 2020](#) (p. 8).



Tabella 2.1: Smaltimento rifiuti - Variabili utilizzate nella stima dei fabbisogni standard

Tipologia	Variabile	Fonte e anno di aggiornamento	Variazione in costruzione	Variazione in applicazione
Variabili X _i				
PRINCIPALE INDICATORE DI OUTPUT	Rifiuti urbani totali	Ispra - Mud - Questionario (2018)	sì	no
RACCOLTA DIFFERENZIATA	Raccolta differenziata - variazione percentuale rispetto all'anno precedente	Ispra - Mud - Questionario (2018)	neutralizzata in applicazione	
	Raccolta differenziata - incrementi percentuali sino al 40	Ispra - Mud - Questionario (2018)	no	no
	Raccolta differenziata - incrementi percentuali dal 40 al 65	Ispra - Mud - Questionario (2018)	no	no
	Raccolta differenziata - incrementi percentuali dal 65 al 100	Ispra - Mud - Questionario (2018)	no	no
	Raccolta differenziata - percentuale dal 40 al 65	Ispra - Mud - Questionario (2018)	no	no
	Raccolta differenziata - percentuale dal 65 al 100	Ispra - Mud - Questionario (2018)	no	no
DOTAZIONE IMPIANTISTICA DISTANZA E MODALITA' DI GESTIONE	Distanza in Km tra il comune e gli impianti (media ponderata con le tonnellate smaltite)	Mud (2018)	sì	no
	Prezzo medio comunale per benzina - scostamento percentuale dalla media nazionale	Mise (2018)	neutralizzata in applicazione	
	Numero di impianti regionali di compostaggio, digestione anaerobica e trattamento integrato	Ispra (2018)	neutralizzata in applicazione	
	Numero di impianti regionali di trattamento meccanico biologico	Ispra (2018)	no	no
	Numero di impianti regionali di incenerimento e coincenerimento	Ispra (2018)	no	no
	Numero di discariche regionali	Ispra (2018)	no	no
	Percentuale di rifiuti urbani trattati negli impianti regionali di compostaggio, digestione anaerobica e trattamento integrato	Ispra (2018)	no	no
	Percentuale di rifiuti urbani smaltiti negli impianti regionali di incenerimento e coincenerimento	Ispra (2018)	no	no
	Percentuale di rifiuti urbani smaltiti nelle discariche regionali	Ispra (2018)	no	no
	Comuni che svolgono il servizio in forma associata	Questionario (2018)	no	no
ANNUALITA'	Anno 2010	non aggiornata	neutralizzata in applicazione	
	Anno 2013	non aggiornata	neutralizzata in applicazione	
	Anno 2015	non aggiornata	neutralizzata in applicazione	
Variabili Z _i				
CONTESTO COMUNALE DI RIFERIMENTO	Età media della popolazione	Istat (2015, 2016, 2017, 2018)	no	no
	Percentuale residenti con titolo universitario	Istat (2015, 2016, 2017, 2018)	no	no
	Densità media della popolazione	Istat (2015, 2016, 2017, 2018)	no	no
	Reddito medio complessivo imponibile IRPEF	Mef (2015, 2016, 2017, 2018)	no	no
	Popolazione residente per 1.000	Istat (2015, 2016, 2017, 2018)	no	no
	Popolazione residente per 1.000 al quadrato	Istat (2015, 2016, 2017, 2018)	no	no
DISECONOMIE DI SCALA	Inverso delle tonnellate di rifiuti urbani	Ispra - Mud - Questionario (2015, 2016, 2017, 2018)	no	no

...continua



Tipologia	Variabile	Fonte e anno di aggiornamento	...segue	
			Variazione in costruzione	Variazione in applicazione
MODALITA' DI RACCOLTA	Presenza della raccolta domiciliare o "porta a porta"	Questionario (2018)	no	no
	Presenza dei centri di raccolta	Questionario (2018)	no	no
	Presenza della raccolta su chiamata	Questionario (2018)	no	no
VARIABILI DICOTOMICHE CHE IDENTIFICANO I DIFFERENZIALI DI COSTO	Cluster di appartenenza	Sose (2016)	no	no

Nella **Tabella 2.2**, invece, per ogni variabile che concorre al calcolo del fabbisogno standard, sono riportati i valori medi registrati nei comuni per i quali si è proceduto all'individuazione del nuovo coefficiente di riparto (nel calcolo delle statistiche sono stati esclusi i comuni che dal 2017 al 2018 hanno partecipato a processi di fusione).

Le variabili relative alla dotazione impiantistica e alle modalità di gestione e raccolta si riferiscono al totale **RSO**.

Dalla tabella si nota come per i "Rifiuti urbani totali" e la "Raccolta differenziata (%)" si registra un incremento statisticamente significativo nei valori medi, così come per il "Reddito medio complessivo imponibile IRPEF" e l'"Età media della popolazione".

Tabella 2.2: Smaltimento rifiuti - Variabili che concorrono al calcolo del fabbisogno standard

Variabile	Valori medi		
	Annualità 2017	Annualità 2018	$H_0 : \mu_{17} = \mu_{18}$ $Pr > t $
Rifiuti urbani totali (kg/abitante)	445,2	462,2	< 0,0001
Raccolta differenziata (%)	58,7345	61,0033	< 0,0001
Distanza in Km tra il comune e gli impianti (media ponderata con le tonnellate smaltite)	32,9022	32,8389	0,862636
Età media della popolazione	45,7724	46,1072	< 0,0001
Percentuale residenti con titolo universitario	7,1881	7,2460	0,197927
Densità media della popolazione	330,6	329,5	0,931041
Reddito medio complessivo imponibile IRPEF	17.733,8	18.031,8	< 0,0001
Popolazione residente per 1.000	7,7958	7,7680	0,972113
Numero di impianti di trattamento meccanico biologico	109	112	
Numero di impianti di incenerimento e coincenerimento	48	46	
Numero di discariche	98	101	
Percentuale di rifiuti urbani trattati negli impianti di compostaggio, digestione anaerobica e trattamento integrato	21,1430	22,2697	
Percentuale di rifiuti urbani smaltiti negli impianti di incenerimento e coincenerimento	22,5427	23,2724	
Percentuale di rifiuti urbani smaltiti nelle discariche	20,4481	19,1808	
Comuni che svolgono il servizio in forma associata (%)	29,6965	27,2686	
Comuni con servizio di raccolta domiciliare o "porta a porta" (%)	84,7041	76,8741	
Comuni con centri di raccolta (%)	80,1366	69,8786	
Comuni con servizio di raccolta su chiamata (%)	72,8376	58,4674	

2.1.1 La costruzione delle variabili

Rispetto alla metodologia di calcolo riportata nell'**Appendice A "Costruzione delle principali variabili"** della **Nota FaS Rifiuti 2019** (pp. 36-45), alla quale si rimanda per approfondimento, sono state apportate delle variazioni di seguito elencate.

Calcolo delle tonnellate di Rifiuti urbani totali e della percentuale di raccolta differenziata

I dati 2018 relativi alla produzione di rifiuti urbani e alla raccolta differenziata sono stati desunti dalla banca dati, aggiornata al 30 marzo 2021, dell'**Istituto Superiore per la Protezione e la Ricerca Ambientale (ISPRA)** (<http://www.catasto-rifiuti.isprambiente.it/>). I dati si riferiscono al singolo comune oppure all'unione/comunità montana qualora il comune svolga il servizio rifiuti in forma associata.



Per 90 comuni, in mancanza del dato ripartito tra tutti i comuni appartenenti alla stessa unione/comunità montana da parte dell'ISPRA, si è proceduto al recupero dei dati relativi ai rifiuti urbani e alla raccolta differenziata nel modo seguente:

- per 69 comuni si è proceduto ad attribuire una quota parte delle tonnellate rifiuti urbani assegnati dall'ISPRA all'unione/comunità montana di appartenenza in proporzione ai rifiuti dichiarati per gli stessi comuni dalla stessa unione/comunità montana nel modulo CS (Comuni serviti) del *Modello Unico di Dichiarazione Ambientale (MUD)* compilato per l'anno 2018; per la percentuale di raccolta differenziata si è assegnato un valore pari a quello calcolato dall'ISPRA per l'unione/comunità montana di appartenenza;
- per 15 comuni, in mancanza di compilazione del MUD da parte dell'unione/comunità montana, si è proceduto ad attribuire una quota parte delle tonnellate rifiuti urbani assegnati dall'ISPRA all'unione/comunità montana di appartenenza in proporzione alla popolazione residente al 31 dicembre 2018, e una percentuale di raccolta differenziata pari a quella attribuita dall'ISPRA all'unione/comunità montana di appartenenza;
- per 6 comuni sono stati desunti dal MUD compilato per l'anno 2018.

Per una maggiore correttezza della variabile delle tonnellate dei "Rifiuti urbani totali", i valori della distribuzione dei rifiuti totali pro capite inferiori al 1° percentile, pari 0,2094 tonnellate, o superiori al 99° percentile, pari a 1,0965 tonnellate, sono stati analizzati e, in caso di riscontrata anomalia, sono stati normalizzati nel modo seguente:

- ai comuni inferiori al 1° percentile è stato assegnato il valore massimo tra le tonnellate di rifiuti totali, con relativa percentuale di raccolta differenziata, provenienti dalle fonti ISPRA, MUD e questionario FC50U, a patto che risultino coerenti con le altre fonti ufficiali a disposizione (ad esempio Delibere regionali, Rapporti degli Enti gestori del servizio rifiuti, ecc.);
- ai comuni superiori al 99° percentile è stato assegnato il valore minimo tra le tonnellate di rifiuti totali, con relativa percentuale di raccolta differenziata, provenienti dalle fonti ISPRA, MUD e questionario FC50U, a patto che risultino coerenti con le altre fonti ufficiali a disposizione (ad esempio Delibere regionali, Rapporti degli Enti gestori del servizio rifiuti, ecc.) e con le caratteristiche del comune.

Infine, per i comuni sottoelencati si dispone del solo dato relativo ai rifiuti totali (fonte ISPRA).



AIETA (CS)
ALBIDONA (CS)
ARLENA DI CASTRO (VT)
BELMONTE CASTELLO (FR)
CALVERA (PZ)
CANNA (CS)
CANOLO (RC)
CARBONE (PZ)
CARDETO (RC)
CARERI (RC)
CASTELLINO DEL BIFERNO (CB)
CASTELSILANO (KR)
CASTRONUOVO DI SANT'ANDREA (PZ)
CASTROREGIO (CS)
CELLE DI SAN VITO (FG)
CIMINA' (RC)
CORVARA (PE)
MARCETELLI (RI)
MORRONE DEL SANNIO (CB)
NOCARA (CS)
PLATACI (CS)
POGGIODOMO (PG)
PROVVIDENTI (CB)
ROCCA DI CAVE (RM)
ROCCAFORTE DEL GRECO (RC)
SAN COSTANTINO ALBANESE (PZ)
SAN GIORGIO LUCANO (MT)
TESSENNANO (VT)
TUFARA (CB)

Calcolo della distanza in km tra il comune e gli impianti

Per quanto concerne la variabile relativa alla *“Distanza in km tra il comune e gli impianti”* i dati necessari al calcolo sono stati desunti dal modulo DR-U (Destinazione del rifiuto urbano) del **MUD** relativo all'anno 2018. Inoltre, sono state apportate le seguenti variazioni:

1. per le dichiarazioni presentate da gestori di rifiuti (e/o da altro soggetto istituzionale responsabile del servizio di gestione integrata dei rifiuti urbani e assimilati), aventi dei propri impianti siti nella sede presa a riferimento come partenza per il calcolo della distanza, al fine di evitare una distanza non veritiera pari a zero, si assegna ai moduli DR-U corrispondenti alla sede del gestore, una distanza in km pari alla distanza dal centroide di ogni comune servito dal soggetto gestore e la sede dell'impianto/sede del soggetto stesso, ponderata con le quantità di rifiuti attribuite a ogni comune nel modulo CS;
2. ai comuni per i quali non è stata presentata nessuna comunicazione **MUD** oppure con dichiarazione anomala viene assegnata, se valorizzata e non attribuita forzatamente, la distanza calcolata con i dati del **MUD** relativi all'anno 2017. In caso contrario, ai comuni con distanza mancante o anomala viene attribuita la *“Distanza in km tra il comune e gli impianti”* del comune più vicino appartenente alla stessa regione e con priorità per i comuni aventi lo stesso cluster del comune con distanza mancante o anomalo: la distanza attribuita viene incrementata dei chilometri che intercorrono tra i due comuni. In assenza di comuni vicini con distanza valorizzata viene attribuita la distanza media per provincia e cluster oppure, in mancanza di tale dato, la distanza media provinciale.



3

LE FUNZIONI NEL SETTORE SOCIALE -
SERVIZIO DI ASILI NIDO

Il presente capitolo si riferisce al servizio comunale di *Asili nido*, rivolto alla prima infanzia (bambini in età di 0–2 anni), fornito per almeno cinque giorni alla settimana e per almeno 10 mesi all'anno. L'amministrazione comunale può erogare tale servizio in gestione diretta avvalendosi di strutture interne o accreditate, o in gestione convenzionata riservando i posti di *Asili nido* presso le strutture private o erogando ai propri cittadini voucher economici vincolati all'utilizzo per asili nido. Agli utenti viene offerto un servizio a tempo pieno o ridotto con il servizio refezione, pochi sono invece i casi di utenti a tempo ridotto che usufruiscono della refezione.

Nel corso del 2021 la metodologia dei fabbisogni standard è stata rinnovata da SOSE in collaborazione con IFEL sotto la guida della CTFS. Nel presente capitolo verranno illustrate le innovazioni che hanno riguardato la metodologia. La novità principale riguarda l'utilizzo ai fini della stima del costo standard del servizio di *Asili nido* di dati panel (si veda il paragrafo "*L'impianto metodologico di riferimento*" (p. XVI)).

Con l'arricchimento della banca dati dei fabbisogni standard e in continuità con gli aggiornamenti metodologici effettuati per le funzioni comunali *Sociale, Viabilità e Territorio e Rifiuti*, la stima del costo standard per *Asili nido* è avvenuta utilizzando lo stimatore panel a effetti fissi nel primo stadio e regredendo gli effetti fissi comunali, ovvero gli elementi strutturali e individuali per ciascun comune che caratterizzano gli enti lungo tutto l'arco temporale del panel, sulle medie delle variabili di contesto comunale. Una volta definito il costo standard per utente si è proceduto alla determinazione dei fabbisogni standard per il servizio di *Asili nido* identificando, da un lato, un "costo standard minimo del servizio" ottenuto mediante la simulazione all'interno del modello a due stadi della fornitura del servizio attraverso l'esclusiva erogazione di Contributi e/o Voucher per il pagamento di rette per il servizio di *Asili nido* ("costo standard del voucher") senza tener conto dell'impatto dei fattori produttivi e, dall'altro, individuando il livello minimo di servizio colto attraverso la % di copertura del servizio misurata dal numero di "bambini serviti" rispetto alla popolazione residente in età 0–2 anni.

Il riconoscimento degli utenti serviti valutati in base al costo standard di ciascun comune e l'eventuale riconoscimento di un numero di utenti necessario per il raggiungimento del livello minimo (valutato in base al costo standard del voucher) ha dato origine al fabbisogno standard di ogni comune.

A seguito dell'aggiornamento metodologico della funzione il suo peso nella composizione del fabbisogno standard complessivo è passato dal 4,11% al 4,01% (si veda l'**Appendice D**).

Nei successivi paragrafi, sono sintetizzate le principali novità che hanno riguardato la nuova metodologia per il servizio di *Asili nido* e illustrate le scelte effettuate in fase di applicazione della metodologia individuata.

3.1 GLI ELEMENTI INNOVATIVI RISPETTO ALLA METODOLOGIA APPROVATA NEL 2016

Rispetto alla metodologia precedente, le principali evoluzioni possono essere così sintetizzate:

- **Modello di tipo panel a due stadi**

L'aggiornamento metodologico delineato per il servizio di *Asili nido* si basa su un procedimento di stima non più di tipo cross-section, ma di tipo panel, quindi, con una base dati riguardante più anni, e a due stadi.

Per il dettaglio sul modello a due stadi si rimanda al paragrafo "*Il modello panel lineare a due stadi*" (p.



XVII). Dal momento che le informazioni utili alla stima riguardano più anni contabili, i valori monetari sono stati espressi in valori reali rispetto al 2018, ultimo anno di riferimento del panel considerato, attraverso l'*Indice nazionale dei prezzi al consumo per l'intera collettività (NIC)* di fonte ISTAT.

Nel primo stadio della stima del servizio di Asili nido, viene utilizzato un modello ad effetti fissi che considera i dati di cinque annualità (2013, 2015, 2016, 2017 e 2018). In tale stadio la spesa pro-utente per il servizio viene messa in relazione con le differenti caratteristiche e tipologie di utenza degli *Asili nido*. Il secondo stadio, invece, considera gli effetti fissi derivanti dal primo e li regredisce attraverso un modello di tipo cross-section valutando la relazione con elementi che identificano gli aspetti legati a caratteristiche dei comuni "time-invariant" come l'appartenenza ai cluster, ovvero raggruppamenti dei comuni simili per specifiche caratteristiche, e l'appartenenza regionale e con elementi che cambiano in maniera molto lenta nel tempo come le fasce demografiche di popolazione.

- **Migliore caratterizzazione dell'utenza**

Il client di riferimento del servizio *Asili nido* è rimasto l'utente servito, inteso come bambino frequentante (tempo pieno e/o tempo parziale) e/o come utente che usufruisce di un contributo economico (*utente voucher*).

Un elemento innovativo del modello di costo stimato al primo stadio risulta la caratterizzazione dell'utente a tempo parziale, identificato come l'utente che svolge un orario ridotto e non usufruisce del servizio di refezione.

In fase di stima del modello è emersa infatti la necessità di inserire tale elemento di differenziazione in quanto l'utente parziale che usufruisce del servizio di refezione non genera una differenza significativa in termini di costo rispetto ad un utente a tempo pieno.

- **Differente caratterizzazione del costo medio del lavoro e dei metri quadrati delle superfici complessive**

Nella precedente specificazione del modello era risultato significativo il costo del personale interno ed esterno inteso come costo del lavoro derivante dalla ponderazione tra il costo del lavoro del personale utilizzato all'interno del servizio di *Asili nido* e il costo del lavoro del personale del settore privato, ponderato in base al grado di esternalizzazione del servizio di ciascun comune.

Nella nuova specificazione per cogliere le differenziazioni del costo per utente è risultato invece significativo il costo del lavoro interno al servizio, prezzo che, come avveniva nella precedente metodologia per il costo misto, viene poi normalizzato in fase applicativa con i valori medi calcolati in base all'area geografica di appartenenza e in base alla fascia dimensionale dei comuni. In altri termini ai comuni ricadenti nella stessa fascia dimensionale e appartenenti alla stessa area viene riconosciuto un medesimo valore del costo del lavoro.

Altro cambiamento significativo ha riguardato la modalità di calcolo delle superfici complessive inserite nel modello di stima che nella nuova versione ha considerato sia i mq delle superfici interne e sia quelli degli spazi esterni organizzati diversamente da quanto veniva invece effettuato nella precedente metodologia dove nel conteggio delle superfici complessive risultavano solamente i mq relativi agli spazi interni.

- **Inserimento delle fasce dimensionali al secondo stadio**

Nella definizione del costo standard del servizio di *Asili nido* si è ritenuto auspicabile non influenzare la stima in base alla dimensione del comune. Il servizio *Asili nido* è ben strutturato nei comuni di medie e grandi dimensioni mentre risulta carente e/o con valori di spesa storica pro-utente più bassi nei comuni piccoli. A tal fine nella specificazione del modello di regressione al secondo stadio sono state inserite le variabili dicotomiche (fasce dimensionali) che hanno colto i differenziali di costo tra i comuni in base della popolazione, depurando al contempo i coefficienti relativi ai cluster dei comuni, che colgono in maniera sintetica le specificità dei comuni raggruppandoli per similitudini, dall'impatto



della componente dimensionale. In fase di applicazione, i differenziali di costo dovuti all'appartenenza dei comuni alle diverse fasce di popolazione non vengono poi riconosciuti.

3.2 LA BASE DATI DI RIFERIMENTO

3.2.1 Le variabili e annualità di riferimento

La base dati utilizzata per la determinazione dei **FaS** ha considerato cinque annualità (2013, 2015, 2016, 2017 e 2018) sfruttando l'ampio periodo a disposizione dalle rilevazioni sino ad oggi effettuate ed offrendo la possibilità di ottenere un valido campione di riferimento utile alla stima. Le condizioni necessarie per l'identificazione del campione su cui effettuare le stime ha riguardato l'erogazione o meno del servizio (colto attraverso l'individuazione dei bambini da 0 a 2 anni serviti all'interno delle strutture e/o la presenza di bambini che ricevono dei contributi economici in sostituzione del servizio) ed una serie di condizioni logico-economiche, che garantiscano la coerenza e la correttezza dei dati.

L'ampio periodo del panel dati a disposizione ha consentito di cogliere i cambiamenti intervenuti nei diversi anni ed intercettare le modifiche strutturali e/o gestionali proprie dello svolgimento del servizio.

Per l'identificazione del panel di riferimento sono state, quindi, considerate le informazioni rilevate con il questionario FC10U (anno contabile 2013), con il questionario FC20U (anno contabile 2015), con il questionario FC30U (anno contabile 2016), con il questionario FC40U (anno contabile 2017) e, infine, con il questionario FC50U (anno contabile 2018).

Per la composizione del panel data le informazioni desunte dai questionari dei **FaS** sono quelle aggiornate alle seguenti date:

- 24 agosto 2016 per il questionario FC10U (dati 2013);
- 6 marzo 2018 per il questionario FC20U (dati 2015),
- 20 ottobre 2019 per il questionario FC30U (dati 2016),
- 27 ottobre 2020 per il questionario FC40U (dati 2017);
- 25 aprile 2021 per il questionario FC50U (dati 2018).

I dati desunti dai questionari sono stati inoltre corredati dalle informazioni rilevate da **ISTAT** mediante la rilevazione "*Asili Nido e servizi integrativi per la prima infanzia*", nei diversi anni oggetto di rilevazione, per poter avere un quadro più completo ed esaustivo dell'offerta di servizio di *Asili nido* nelle **RSO**.

Si precisa, inoltre, che nella costruzione del campione di regressione ai fini della stima del modello econometrico, non è stato considerato un panel bilanciato e conseguentemente la numerosità di comuni appartenente al campione di regressione è stata pari a 958 comuni per il 2013, 1.164 per il 2015, 1.152 per il 2016, 1.180 per il 2017 e 1.027 per il 2018.

Per l'applicazione del modello invece, ovvero la fase che permette la determinazione del fabbisogno standard, sono stati considerati i dati 2018 acquisiti con il questionario FC50U, aggiornati alla data del 1° settembre 2021.

3.2.2 La descrizione del campione di regressione

La stima dei **FaS** è stata effettuata su un campione di riferimento di ciascuna annualità, dopo un'opportuna analisi di qualità dei dati riportati dai comuni nella compilazione dei questionari. I comuni con valori ritenuti anomali sono stati esclusi dal campione in modo da evitare possibili distorsioni nei coefficienti individuati nel modello di stima. Nel dettaglio, le principali cause di esclusione dal campione di regressione per ciascuna annualità di riferimento sono le seguenti:

- assenza del servizio identificata dalla mancata valorizzazione degli utenti serviti (bambini a tempo pieno o tempo parziale e/o bambini che ricevono contributi economici);



- incoerenza tra la spesa corrente desumibile dalle informazioni inserite nel questionario relative al totale delle funzioni e quanto riportato nel Certificato Consuntivo in corrispondenza dei macroaggregati;
- *spesa ai fini dei fabbisogni standard* (per la modalità di calcolo si veda il paragrafo [A.1.1](#) “*La spesa storica di riferimento*” (p. 27) dell’**Appendice A**) per il servizio di *Asili nido* non valorizzata;
- “*spesa ai fini dei fabbisogni standard per utente servito*” superiore al 95° percentile (**Tabella 3.1**) della distribuzione della medesima variabile calcolata sui comuni che non presentavano l’incoerenza tra la spesa corrente desumibile dalle informazioni inserite nel questionario relative al totale delle funzioni e quanto riportato nel certificato in corrispondenza dei macro aggregati;

Tabella 3.1: Asili nido - Valori di riferimento della variabile spesa ai fini dei fabbisogni standard per utente servito

Anno	95° percentile
2013	14.767,90 €
2015	15.213,03 €
2016	15.023,37 €
2017	13.761,48 €
2018	13.278,21 €

- valore del costo medio del lavoro per addetto (quadro T rigo 42 del questionario FC10U, quadro T rigo 20 dei questionari FC20U, FC30U, quadro T rigo 21 dei questionari FC40U e FC50U) non compreso tra i valori 22.000 e 80.000 euro.

Le **Tabelle 3.2, 3.3, 3.4** riportano la composizione del campione di regressione per anno, regione e classe dimensionale. In ciascuna tabella è stato specificato il numero di comuni che erogano il servizio e su di esso sono state identificate le percentuali di comuni incluse nel campione di regressione.

Tabella 3.2: Asili nido - Distribuzione dei comuni inclusi nel campione di regressione per anno

Anno	Numero di comuni in RSO	Comuni con servizio di Asili nido	Comuni inclusi nel campione di regressione	% dei Comuni inclusi nel campione di regressione rispetto ai comuni con servizio di Asili nido
2013	6.699	1.743	958	54,96%
2015	6.663	1.770	1.166	65,76%
2016	6.648	1.804	1.152	63,85%
2017	6.628	1.821	1.180	64,80%
2018	6.606	1.582	1.027	64,92%

Per gli anni 2016 e 2017 gli archivi tengono conto del comune di Sappada che, il 16 dicembre 2017, ha cambiato provincia e regione di appartenenza passando dal Veneto al Friuli-Venezia Giulia. Questo comune, quindi, è stato conteggiato nel totale RSO ma poi escluso dal campione di regressione.



Tabella 3.3: Asili nido - Distribuzione dei comuni inclusi nel campione di regressione per regione

Regione	2013				2015				2016				2017				2018			
	Numero di comuni	Comuni con servizio di Asili nido	Comuni inclusi nel campione di regressione	% dei Comuni inclusi nel campione di regressione rispetto ai comuni con servizio di Asili nido	Numero di comuni	Comuni con servizio di Asili nido	Comuni inclusi nel campione di regressione	% dei Comuni inclusi nel campione di regressione rispetto ai comuni con servizio di Asili nido	Numero di comuni	Comuni con servizio di Asili nido	Comuni inclusi nel campione di regressione	% dei Comuni inclusi nel campione di regressione rispetto ai comuni con servizio di Asili nido	Numero di comuni	Comuni con servizio di Asili nido	Comuni inclusi nel campione di regressione	% dei Comuni inclusi nel campione di regressione rispetto ai comuni con servizio di Asili nido	Numero di comuni	Comuni con servizio di Asili nido	Comuni inclusi nel campione di regressione	% dei Comuni inclusi nel campione di regressione rispetto ai comuni con servizio di Asili nido
Piemonte	1.206	208	122	58,65%	1.206	217	144	66,36%	1.202	235	139	59,15%	1.202	220	149	67,73%	1.197	185	125	67,57%
Lombardia	1.543	512	279	54,49%	1.529	454	310	68,28%	1.527	434	298	68,66%	1.523	437	295	67,51%	1.516	388	264	68,04%
Veneto	581	190	95	50,00%	579	202	129	63,86%	576	190	115	60,53%	575	193	129	66,84%	571	174	109	62,64%
Liguria	235	52	27	51,92%	235	60	36	60,00%	235	59	37	62,71%	235	60	34	56,67%	234	52	34	65,38%
Emilia Romagna	348	215	162	75,35%	340	243	194	79,84%	334	234	188	80,34%	333	232	193	83,19%	331	201	160	79,60%
Toscana	287	158	95	60,13%	279	160	128	80,00%	279	167	128	76,65%	276	167	131	78,44%	274	150	113	75,33%
Umbria	92	39	26	66,67%	92	38	28	73,68%	92	38	27	71,05%	92	39	26	66,67%	92	29	26	89,66%
Marche	239	100	59	59,00%	236	80	56	70,00%	236	98	69	70,41%	229	103	77	74,76%	229	91	64	70,33%
Lazio	378	79	29	36,71%	378	89	54	60,67%	378	100	49	49,00%	378	107	48	44,86%	378	84	41	48,81%
Abruzzo	305	55	21	38,18%	305	65	28	43,08%	305	62	30	48,39%	305	57	26	45,61%	305	48	23	47,92%
Molise	136	11	2	18,18%	136	13	3	23,08%	136	12	5	41,67%	136	11	5	45,45%	136	13	6	46,15%
Campania	551	36	14	38,89%	550	39	12	30,77%	550	56	18	32,14%	550	60	17	28,33%	550	54	20	37,04%
Puglia	258	51	17	33,33%	258	63	25	39,68%	258	69	34	49,28%	258	81	31	38,27%	258	69	28	40,58%
Basilicata	131	17	8	47,06%	131	19	10	52,63%	131	19	10	52,63%	131	18	11	61,11%	131	13	5	38,46%
Calabria	409	20	2	10,00%	409	28	7	25,00%	409	31	5	16,13%	405	36	8	22,22%	404	31	9	29,03%

14

Tabella 3.4: Asili nido - Distribuzione dei comuni inclusi nel campione di regressione per fascia dimensionale

Fascia	2013				2015				2016				2017				2018			
	Numero di comuni	Comuni con servizio di Asili nido	Comuni inclusi nel campione di regressione	% dei Comuni inclusi nel campione di regressione rispetto ai comuni con servizio di Asili nido	Numero di comuni	Comuni con servizio di Asili nido	Comuni inclusi nel campione di regressione	% dei Comuni inclusi nel campione di regressione rispetto ai comuni con servizio di Asili nido	Numero di comuni	Comuni con servizio di Asili nido	Comuni inclusi nel campione di regressione	% dei Comuni inclusi nel campione di regressione rispetto ai comuni con servizio di Asili nido	Numero di comuni	Comuni con servizio di Asili nido	Comuni inclusi nel campione di regressione	% dei Comuni inclusi nel campione di regressione rispetto ai comuni con servizio di Asili nido	Numero di comuni	Comuni con servizio di Asili nido	Comuni inclusi nel campione di regressione	% dei Comuni inclusi nel campione di regressione rispetto ai comuni con servizio di Asili nido
Meno di 500 Abitanti	717	20	8	40,00%	725	25	11	44,00%	731	19	6	31,58%	733	14	4	28,57%	740	8	4	50,00%
500 - 999 Abitanti	899	55	17	30,91%	911	48	19	39,58%	903	46	17	36,96%	903	50	23	46,00%	906	37	18	48,65%
1.000 - 1.999 Abitanti	1.271	116	37	31,90%	1.258	122	58	47,54%	1.251	133	55	41,35%	1.252	140	64	45,71%	1.242	111	47	42,34%
2.000 - 2.999 Abitanti	806	141	57	40,43%	786	130	63	50,00%	784	135	66	48,89%	763	140	68	48,57%	756	111	51	45,95%
3.000 - 4.999 Abitanti	943	262	126	48,09%	922	267	154	57,68%	919	269	153	56,88%	918	269	150	55,76%	915	230	127	55,22%
5.000 - 9.999 Abitanti	1.011	440	247	56,14%	1.011	444	306	68,92%	1.012	455	296	65,05%	1.007	458	297	64,85%	1.011	409	265	64,79%
10.000 - 19.999 Abitanti	618	380	251	66,05%	613	396	304	76,77%	608	397	294	74,06%	609	397	300	75,57%	608	349	259	74,21%
20.000 - 59.999 Abitanti	346	251	162	64,54%	350	259	194	74,90%	354	268	204	76,12%	357	271	207	76,38%	343	248	200	80,65%
60.000 - 99.999 Abitanti	51	42	28	66,67%	50	43	28	65,12%	49	46	31	67,39%	50	47	38	80,85%	50	45	29	64,44%
Oltre 100.000 Abitanti	37	36	25	69,44%	37	36	27	75,00%	37	36	30	83,33%	36	35	29	82,86%	35	34	27	79,41%



3.3 LE STATISTICHE DESCRITTIVE

La **Tabella 3.5** riporta l'elenco delle variabili incluse nel modello di costo utilizzato per la stima del fabbisogno standard del servizio di *Asili nido*. Nella tabella, inoltre, sono riportati per ogni variabile la fonte di provenienza dei dati e i valori medi, globali e per ogni anno, dei comuni inclusi nel campione di regressione.

Tabella 3.5: Asili nido - Variabili utilizzate nella stima dei fabbisogni standard

Tipologia	Variabile	Fonte	Valori medi					
			Globale	Annualità 2013	Annualità 2015	Annualità 2016	Annualità 2017	Annualità 2018
Variabili primo stadio								
SPESA STORICA	Spesa storica di riferimento ai fini dei fabbisogni standard (euro per utente servito)	Sose	6.548,49	6.976,25	6.867,84	6.672,21	6.227,93	6.017,03
CARATTERIZZAZIONE DEL SERVIZIO	Bambini frequentanti gli Asili nido a tempo pieno e a tempo parziale (% rispetto al totale utenti serviti)	Sose	88,59%	89,48%	90,83%	89,00%	88,11%	85,30%
	Bambini a tempo parziale che non usufruiscono del servizio di refezione (% rispetto al totale)	Sose	4,22%	6,15%	3,95%	4,13%	3,65%	3,49%
	Bambini a gestione esternalizzata (% rispetto al totale utenti)	Sose	45,16%	41,19%	46,02%	45,65%	46,17%	46,19%
	Bambini lattanti (% rispetto al totale utenti)	Sose	12,23%	14,20%	12,78%	11,70%	11,26%	11,49%
	Superficie totale (spazi esterni ed interni) per utente	Sose	37,78	35,93	39,61	39,72	37,37	35,71
PREZZI DEI FATTORI PRODUTTIVI	Educatori per utente	Sose	0,13	0,12	0,14	0,14	0,14	0,14
	Costo medio del lavoro per addetto	Sose	23.893,21	26.049,72	23.476,33	24.268,27	22.743,50	23.254,35
FORME DI GESTIONE	Livello delle locazioni immobiliari ad uso ufficio - Prezzo al Mq (euro)	Mef	5,42	5,95	5,62	5,40	5,13	5,07
	Percentuale comuni in forma associata	Sose	17,22%	18,58%	17,18%	17,45%	16,69%	16, %
Variabili secondo stadio								
REDDITO	Reddito imponibile ai fini delle addizionali IRPEF (Valore in euro)	Mef	20.867,94					
VARIABILI DICOTOMICHE CHE IDENTIFICANO I DIFFERENZIALI DI COSTO	Cluster 2 - Comuni di piccole dimensioni a bassa densità abitativa localizzati per lo più in aree interne (% di comuni)	Sose	2,24%					
	Cluster 3 - Comuni localizzati per lo più in aree pianeggianti o collinari con basso livello di benessere (% di comuni)	Sose	15,38%					
	Cluster 4 - Comuni localizzati per lo più in aree pianeggianti o collinari con alto livello di benessere (% di comuni)	Sose	25,02%					
	Cluster 5 - Comuni a vocazione turistica (% di comuni)	Sose	2,73%					
	Cluster 6 - Comuni in territorio montano con livello di benessere medio-alto (% di comuni)	Sose	5,65%					
	Cluster 7 - Centri meta di elevato pendolarismo (% di comuni)	Sose	9,83%					
	Cluster 8 - Comuni in territorio montano con basso livello di benessere (% di comuni)	Sose	4,87%					
	Cluster 9 - Comuni ad elevata densità abitativa (% di comuni)	Sose	17,23%					
	Cluster 10 - Comuni in zone litoranee	Sose	4,28%					
	VARIABILI DICOTOMICHE CHE IDENTIFICANO L'APPARTENENZA ALLE REGIONI	Abruzzo (% di comuni)	Istat	2,24%				
Basilicata (% di comuni)		Istat	0,49%					
Calabria (% di comuni)		Istat	0,88%					
Campania (% di comuni)		Istat	1,95%					
Lazio (% di comuni)		Istat	3,99%					
Liguria (% di comuni)		Istat	3,31%					
Lombardia (% di comuni)		Istat	25,71%					
Marche (% di comuni)		Istat	6,23%					
Molise (% di comuni)		Istat	0,58%					
Piemonte (% di comuni)		Istat	12,17%					
Puglia (% di comuni)		Istat	2,73%					
VARIABILI DICOTOMICHE CHE IDENTIFICANO LA DIMENSIONE DEI COMUNI	Toscana (% di comuni)	Istat	11,00%					
	Umbria (% di comuni)	Istat	2,53%					
	Veneto (% di comuni)	Istat	10,61%					
	Comuni con popolazione fino a 5.000 abitanti (% di comuni)	Istat	24,05%					
	Comuni con popolazione compresa tra 60.000 abitanti e 250.000 abitanti (% di comuni)	Istat	4,67%					
Comuni con popolazione oltre 250.000 abitanti (% di comuni)	Istat	0,78%						

Per la descrizione della modalità di calcolo delle variabili utilizzate nella stima dei **FaS** si rimanda al paragrafo **3.2.2 "Le variabili indipendenti"** (p. 32) dell'**Appendice A**.

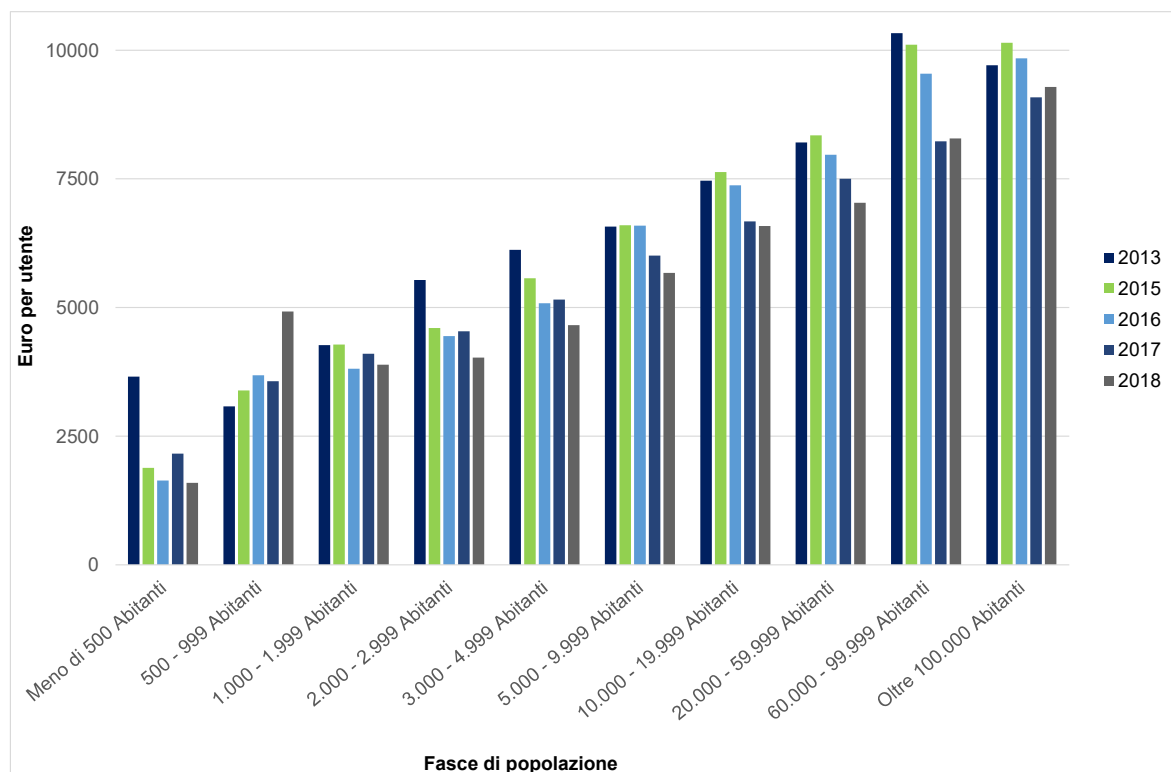
3.3.1 La spesa di riferimento ai fini della determinazione dei fabbisogni standard

La spesa storica ai fini dei **FaS** rappresenta la spesa riportata dai singoli enti nel Certificato Consuntivo che attraverso le informazioni del questionario viene opportunamente riclassificata in base all'effettivo impiego nel servizio di *Asili nido* oggetto di aggiornamento metodologico.



Nella **Figura 3.1** viene rappresentata la spesa storica ai fini dei **FaS** per utente servito distinta per le diverse fasce di popolazione, per i comuni appartenenti al campione di regressione.

Figura 3.1: Asili nido - Spesa ai fini dei fabbisogni standard per fascia dimensionale



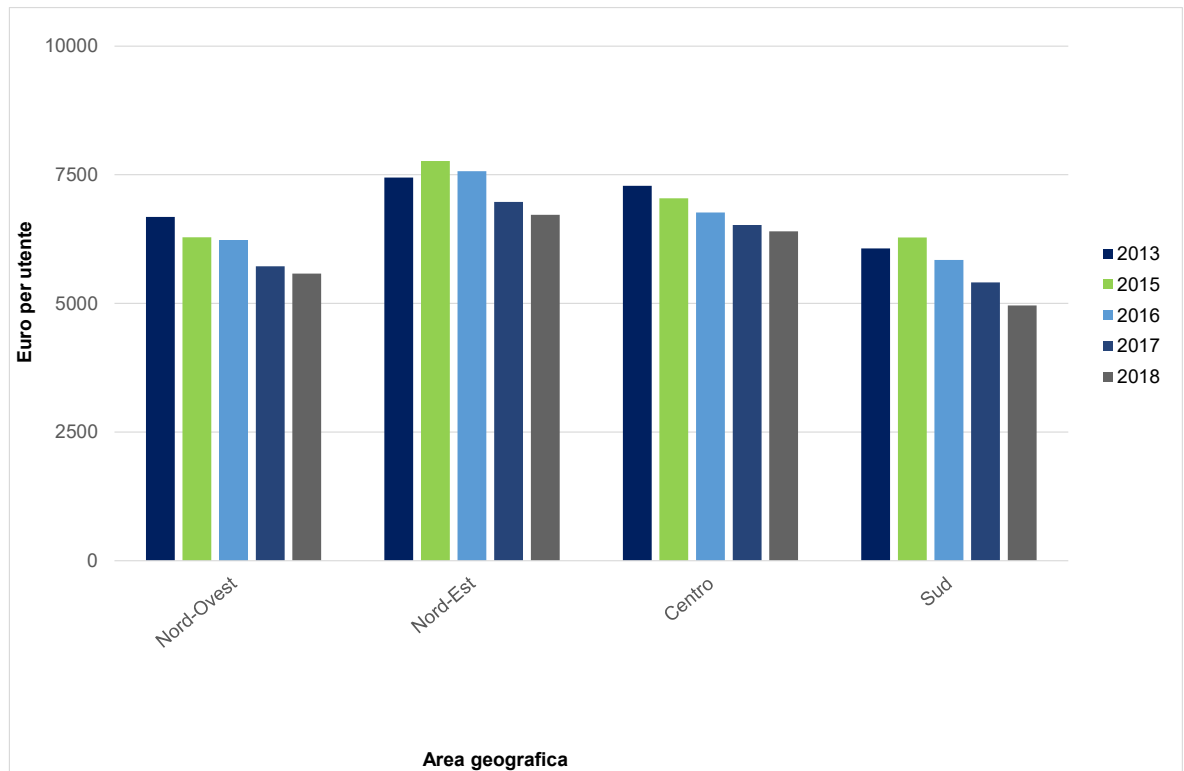
Dalla lettura del grafico è possibile osservare come il livello di spesa ai fini dei fabbisogni standard cresca all'aumentare dell'ampiezza dimensionale dei comuni, dove si registra una maggiore offerta del servizio. All'interno del periodo preso come riferimento la spesa media per utente risulta essere prevalentemente costante nel primo triennio e subisce una lieve contrazione negli ultimi due anni nella quasi totalità delle fasce. Questa riduzione della spesa nell'arco dei cinque anni in esame, riflette una riduzione a livello aggregato nazionale del 13,7% circa, passando quindi da una spesa ai fini dei fabbisogni standard per utente servito di 6.976 euro del 2013 a 6.017 euro del 2018 (**Tabella 3.6**).

Tabella 3.6: Asili nido – Spesa media nazionale ai fini dei fabbisogni standard per utente - RSO

2013	6.976 €
2015	6.868 €
2016	6.672 €
2017	6.228 €
2018	6.017 €



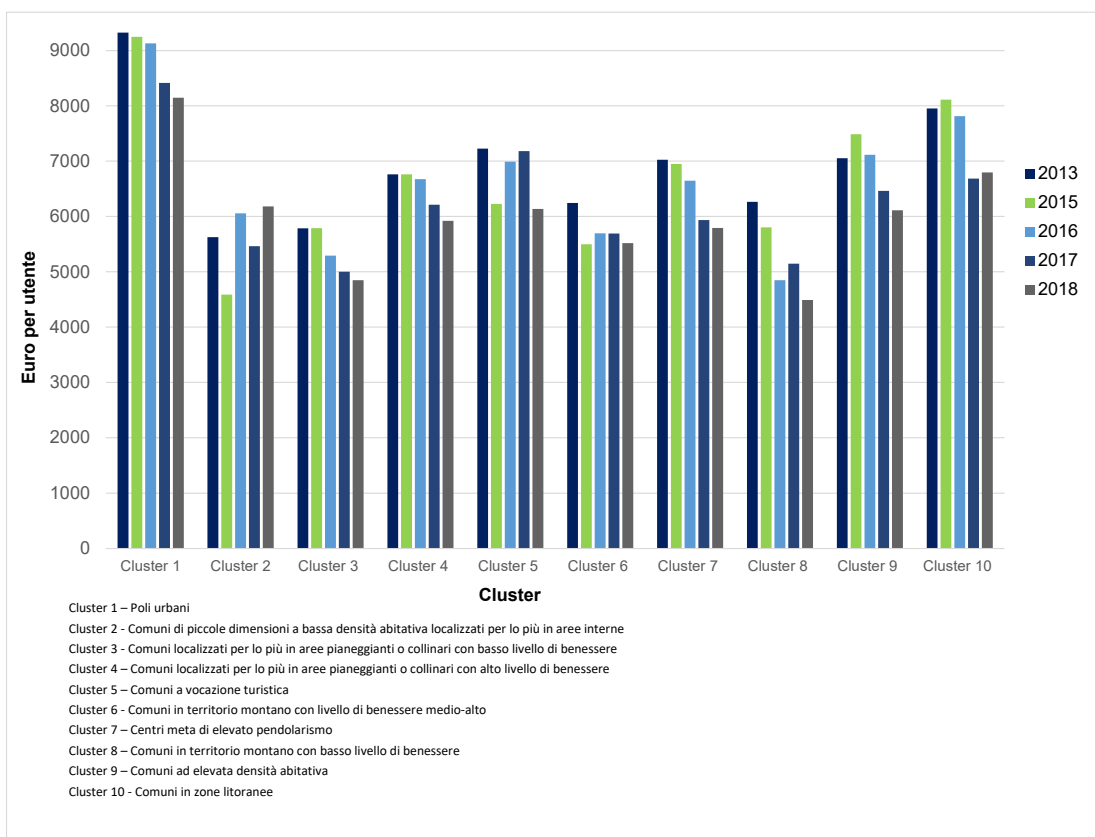
Figura 3.2: Asili nido - Spesa ai fini dei fabbisogni standard per area geografica



L'analisi del grafico a livello di area geografica evidenzia una spesa storica per singolo utente servito superiore nel Nord-Est e nel Centro rispetto al Nord-Ovest e al Sud. Si osservano infatti valori medi di spesa nelle aree geografiche del Nord Est e del Centro rispettivamente pari a circa 7.200 euro e 6.800 euro nei 5 anni di osservazione, mentre al Nord Ovest la spesa media dei 5 anni si attesta intorno ai 6.000 euro e al Sud intorno ai 5.700 euro circa.



Figura 3.3: Asili nido - Spesa ai fini dei fabbisogni standard per cluster



Per quanto concerne i Cluster, coerentemente con quanto sopra rilevato, la spesa nel primo triennio (2013, 2015 e 2016) è mediamente più alta di quella del biennio 2017-2018. Ad ogni modo, la spesa maggiore si concentra nel cluster 1 dei “poli urbani” che identifica i grandi agglomerati urbani, forniti di servizi con livello di reddito più elevati, oltre che dai comuni ad elevata densità abitativa (cluster 9). Invece, i livelli di spesa più contenuti, si registrano nel cluster 3 e nel cluster 8 ovvero quelli inclusivi dei comuni con un livello più contenuto di benessere in cui è presente anche un livello minore di servizi offerti.

3.3.2 Copertura e composizione dell’utenza

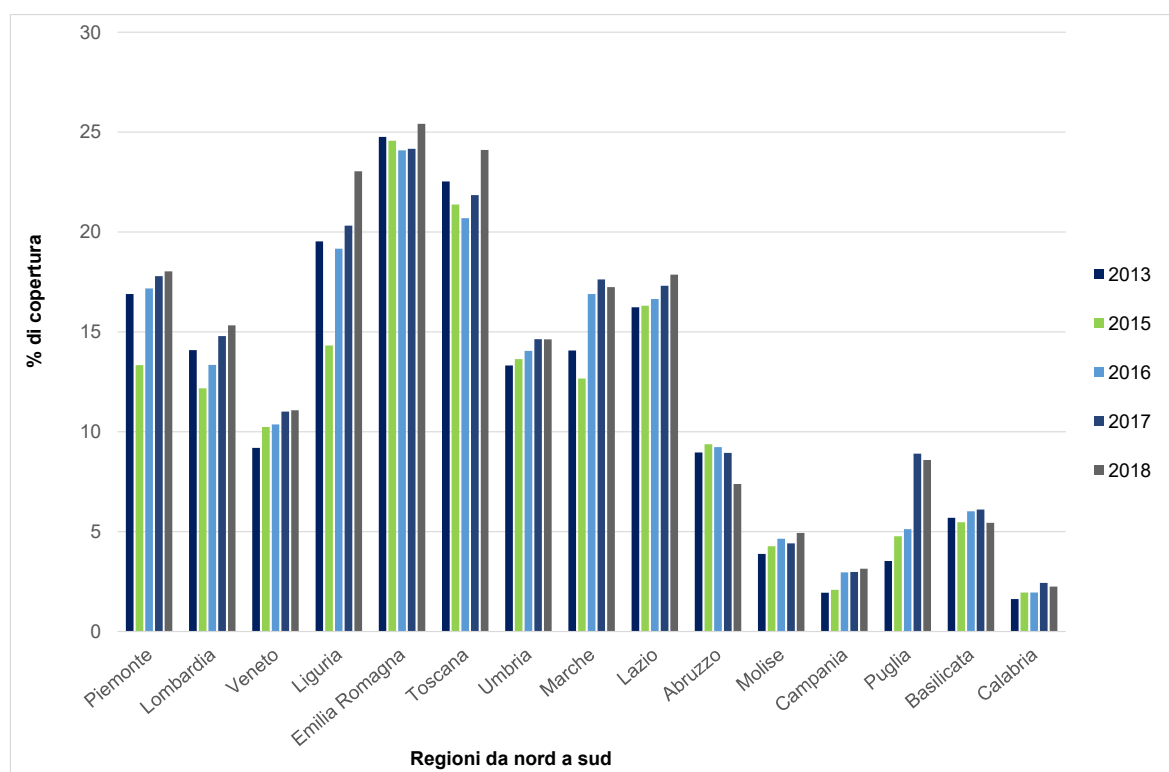
Il servizio di *Asili nido* è un servizio a domanda individuale presente sul territorio nazionale con modalità ed intensità diverse.

Al fine di individuare quali comuni offrono questo servizio e in che misura, si è calcolato il Tasso di Copertura dato dal rapporto tra il numero di utenti serviti ed il numero di bambini in età 0 – 2 residenti nei comuni. Questo indicatore, quindi, restituisce l’informazione riguardante la “risposta” dei comuni in termini di offerta di servizio rispetto alla domanda potenziale (ovvero i bambini in età di *Asili nido*, che potrebbero usufruire del servizio). Occorre precisare che, l’offerta di servizio considera le informazioni riportate dai comuni e/o dalle Unioni/Comunità montane nel quadro M dei servizi svolti del questionario e tiene conto sia degli utenti a tempo pieno e/o a tempo parziale, sia degli eventuali contributi e/o voucher erogati per la fruizione del servizio.

Analizzando pertanto il tasso copertura a livello regionale (**Figura 3.4**), considerando la totalità dei comuni nelle RSO, appare evidente la netta separazione esistente tra alcune regioni (Emilia-Romagna, Toscana e Marche) e il restante territorio nazionale.



Figura 3.4: Asili nido – Ripartizione regionale della copertura del servizio rispetto al totale comuni RSO



Si osserva infatti, nel quinquennio analizzato, una percentuale di copertura del servizio per valori che in media oscillano tra 24% per l'Emilia-Romagna e il 22% la Toscana a fronte di valori prossimi in media al 3% per la Campania e al 2% per la Calabria.

In quasi tutte le regioni si assiste ad un trend di crescita della percentuale di copertura del servizio nel corso degli anni. Tale crescita è confermata analizzando i valori riportati nella **Tabella 3.7** in cui si passa da una percentuale di copertura media nel 2013 del 12,69% ad una pari al 14,20% nel 2018.

Tabella 3.7: Asili nido – Ripartizione per anno della copertura del servizio rispetto al totale comuni RSO

2013	12,69%
2015	11,98%
2016	12,86%
2017	13,75%
2018	14,20%

Analizzando il livello di copertura per fascia dimensionale, inoltre, come evidenziato nella **Tabella 3.8**, appare evidente la netta separazione tra i comuni di piccole dimensioni, in cui il livello di copertura è piuttosto esiguo (nei comuni fino a 5.000 abitanti è inferiore all'8,5% circa) ed i comuni di ampiezza demografica via via più grande, in cui questo indicatore tende ad aumentare, fino a raggiungere i comuni di maggiori dimensioni nei quali la percentuale di copertura si attesta intorno al 24% circa nel 2018 per la fascia dimensionale oltre i 100.000 abitanti.

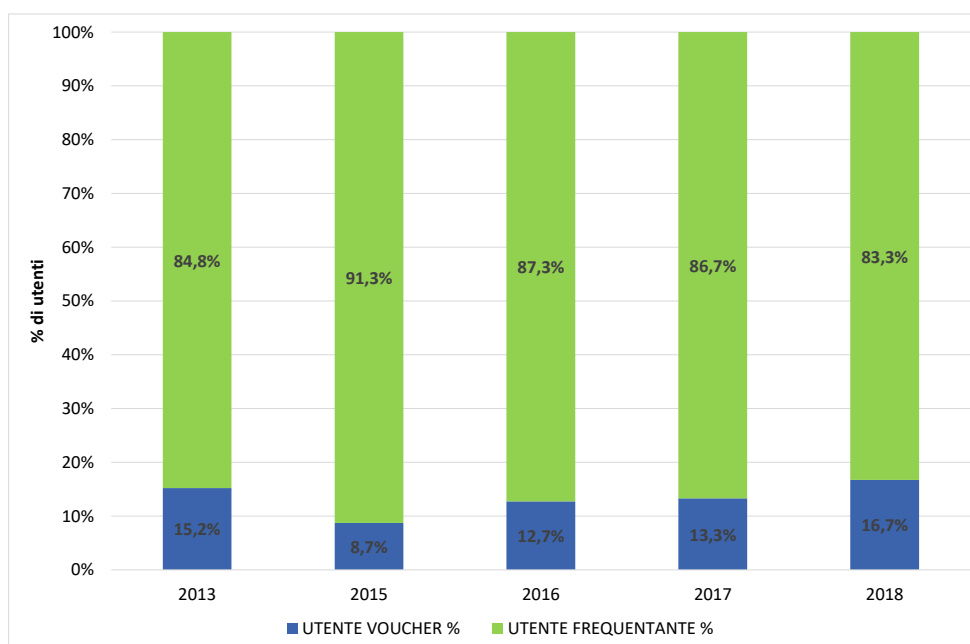


Tabella 3.8: Asili nido – Ripartizione per anno e fascia della copertura del servizio rispetto al totale comuni

Fascia	2013	2015	2016	2017	2018
Meno di 500 Abitanti	2,24%	2,37%	2,74%	2,35%	2,16%
500 - 999 Abitanti	5,22%	3,58%	3,35%	4,38%	3,19%
1.000 - 1.999 Abitanti	3,61%	4,03%	4,53%	5,08%	5,21%
2.000 - 2.999 Abitanti	4,27%	4,92%	4,93%	5,88%	5,92%
3.000 - 4.999 Abitanti	10,69%	7,27%	9,00%	8,75%	8,48%
5.000 - 9.999 Abitanti	9,59%	9,07%	9,40%	11,79%	11,66%
10.000 - 19.999 Abitanti	10,00%	10,52%	11,05%	12,04%	11,86%
20.000 - 59.999 Abitanti	10,25%	10,38%	10,45%	11,18%	11,96%
60.000 - 99.999 Abitanti	11,87%	12,64%	14,00%	14,24%	15,70%
Oltre 100.000 Abitanti	22,31%	20,13%	22,16%	22,88%	23,95%

La copertura di servizio, che esprime quindi quanta parte di servizio è offerto dall'ente locale rispetto alla domanda potenziale, si caratterizza attraverso due distinte componenti: una quota dal servizio effettuato in presenza, ovvero attraverso strutture che ospitano bambini a tempo pieno e/o a tempo parziale, con educatori e spazi adibiti ai bambini (*utenti frequentanti*), ed una quota che esprime il contributo e/o il voucher che l'ente locale fornisce alle famiglie per la fruizione in strutture diverse da quelle dell'ente locale stesso (*utente voucher*). Nella **Figura 3.5** è riportata la composizione percentuale di queste due componenti a livello nazionale nei diversi anni di osservazione. La quota di copertura fornita attraverso lo svolgimento di servizio con *utenti frequentanti* oscilla tra l'83,3% del 2018, valore minimo nei cinque anni di osservazione, al 91,3% valore massimo nel 2015. Ad ogni modo risulta preponderante la quota di servizio offerta agli utenti e residuale quella fornita attraverso contributi e/o voucher alle famiglie.

Figura 3.5: Asili nido – Composizione percentuale degli "utenti frequentanti" e degli "utenti voucher" – Totale RSO



3.4 IL MODELLO PER LA STIMA DEL FABBISOGNO STANDARD

3.4.1 I risultati delle stime

Una volta ottenute le stime puntuali dei coefficienti dei modelli specificati nel primo e nel secondo stadio, riportati nelle equazioni (4) e (5) nel paragrafo *Il modello panel a due stadi* (p. XVII), si procede al calcolo del costo standard per utente servito di ogni comune (CS_i) rispetto alle caratteristiche comunali dell'ultimo anno, utilizzando i valori attesi dei due modelli come riportato nell'equazione (3.1) che segue:

$$CS_{i2018} = \widehat{\delta}_1 + \widehat{\beta}_1 + \frac{\widehat{\tau}_{2017} + \widehat{\tau}_{2016} + \widehat{\tau}_{2015} + \widehat{\tau}_{2013}}{5} + \widehat{\beta}'_2 \widetilde{X}_{i2018} + \widehat{\delta}'_2 \widetilde{Z}_1 \quad (3.1)$$

dove per ogni comune "i":

- $\widehat{\delta}_1 + \widehat{\beta}_1 + \frac{\widehat{\tau}_{2017} + \widehat{\tau}_{2016} + \widehat{\tau}_{2015} + \widehat{\tau}_{2013}}{5}$ rappresenta la componente di costo standard base uniforme a livello nazionale per il periodo di riferimento 2013, 2015, 2016, 2017 e 2018;
- $\widehat{\beta}'_2 \widetilde{X}_{i2018}$ rappresenta le componenti di costo standard relative alle variabili del primo stadio, misurate rispetto al 2018, il cui impatto sul costo standard è risultato statisticamente significativo (ovvero con P-value $\leq 0, 10$);
- $\widehat{\delta}'_2 \widetilde{Z}_1$ rappresenta le componenti di costo standard relative alle variabili del secondo stadio il cui impatto sul costo standard è risultato statisticamente significativo (ovvero con P-value $\leq 0, 10$).

La **Tabella 3.9** riporta i risultati del processo di stima delle componenti del *Costo Standard*, in particolare mostra le stime puntuali dei coefficienti associati alle variabili del primo e del secondo stadio, nonché la stima della componente di costo standard base uniforme. Per ogni variabile sono riportati i livelli di significatività statistica rispetto all'ipotesi nulla di impatto pari a zero. Per ognuno dei due modelli si riporta oltre all'impatto in euro (colonna 1) da considerarsi per il calcolo del CS, anche la stima dei coefficienti standardizzati (colonna 3) e il calcolo delle elasticità valorizzate rispetto ai valori medi (colonna 5).

Dal confronto delle stime puntuali ottenute attraverso un modello specificato con approccio [Mundlak \(1978\)](#) emerge una notevole robustezza delle stime in quanto, anche se a fronte di una magnitudine e significatività a volte differenti, tutti i coefficienti mantengono sempre lo stesso segno.



Tabella 3.9: Asili nido - Stime puntuali dei coefficienti della funzione di costo

Tipologia	Descrizione Variabile	Panel a effetti fissi, stimatore Within the Group (WG) (primo stadio)				Elasticità
		Coeff. in euro	Livello di significatività	Stima standardizz.	Livello di significatività	
COSTO STANDARD BASE NAZIONALE PRIMO STADIO	Intercetta del modello panel (euro per utente servito)	810,03320313	0,01438473 **	nd		nd
CARATTERIZZAZIONE DEL SERVIZIO	Bambini frequentanti gli Asili nido a tempo pieno e a tempo parziale	5.853,37353516	< 0,00000001 ***	0,32065638	< 0,00000001 ***	0,79182583
	Bambini a tempo parziale che non usufruiscono del servizio di refezione	-935,63543701	0,01216359 **	-0,03372337	0,01216359 **	-0,00603391
	Bambini a gestione esternalizzata	-971,40979004	0,0000105 ***	-0,12049351	0,0000105 ***	-0,06699301
	Bambini lattanti	749,93334961	0,03365529 **	0,02920441	0,03365528 **	0,01401080
	Superficie totale (spazi esterni ed interni) per utente	12,56584549	0,00000512 ***	0,13886872	0,00000512 ***	0,07249267
	Educatori per utente	3.981,62280273	0,00000021 ***	0,11595281	0,00000021 ***	0,08113728
PREZZI DEI FATTORI PRODUTTIVI	Costo medio del lavoro per addetto	8,02466965	0,00000335 ***	0,11835974	0,00000335 ***	-4,37625217
	Livello delle locazioni immobiliari ad uso ufficio - Prezzo al Mq (euro)	-1,84643495	0,36523686	-0,02504547	0,36523690	-0,57037652
FORME DI GESTIONE	Comuni che svolgono il servizio in forma associata	-575,02368164	0,01107378 **	-0,06328888	0,01107378 **	-8,78101826
ANNUALITA'	Anno 2013	662,09448242	< 0,00000001 ***	0,07329718	< 0,00000001 ***	10,11065102
	Anno 2015	624,28070068	< 0,00000001 ***	0,07442497	< 0,00000001 ***	9,53320789
	Anno 2016	406,13827515	< 0,00000001 ***	0,04823532	< 0,00000001 ***	6,20201874
	Anno 2017	106,44029236	0,11464514	0,01275272	0,11464521	1,62541854
R ² within				0,2427		
R ² between				0,2573		
R ² overall				0,2798		
% di varianza dovuta α_i				0,7225		
N. di enti in regressione				5.481		
Tipologia	Descrizione Variabile	Cross-section su effetti fissi, stimatore OLS (secondo stadio)				Elasticità
		Coeff. in euro	Livello di significatività	Stima standardizz.	Livello di significatività	
COSTO STANDARD BASE NAZIONALE SECONDO STADIO	Intercetta del modello cross section (euro per utente servito)	2.243,85766602	< 0,00000001 ***			nd
REDDITO	Reddito imponibile ai fini delle addizionali IRPEF	20,55776978	0,00003298 ***	0,14245354	0,00004210 ***	4,13496304
VARIABILI DICOTOMICHE CHE IDENTIFICANO I DIFFERENZIALI DI COSTO	Cluster 2 - Comuni di piccole dimensioni a bassa densità abitativa localizzati per lo più in aree interne	-908,06677246	0,25124059	-0,05763399	0,24716726	-13,86682129
	Cluster 3 - Comuni localizzati per lo più in aree pianeggianti o collinari con basso livello di benessere	-1.368,66113281	0,00000553 ***	-0,19449511	0,00000550 ***	-20,90042305
	Cluster 4 - Comuni localizzati per lo più in aree pianeggianti o collinari con alto livello di benessere	-1.278,72473145	0,00000047 ***	-0,22221310	0,00000040 ***	-19,52703094
	Cluster 5 - Comuni a vocazione turistica	-600,39166260	0,20247244	-0,03899580	0,20883310	-9,16840553
	Cluster 6 - Comuni in territorio montano con livello di benessere medio-alto	-1.238,84045410	0,00058495 ***	-0,12114859	0,00069020 ***	-18,91796875
	Cluster 7 - Centri meta di elevato pendolarismo	-1.301,06481934	0,00006612 ***	-0,15103132	0,00003521 ***	-19,86817932
	Cluster 8 - Comuni in territorio montano con basso livello di benessere	-1.416,56396484	0,00140030 ***	-0,12745767	0,00131211 ***	-21,63193321
	Cluster 9 - Comuni ad elevata densità abitativa	-816,03491211	0,00202472 ***	-0,11953118	0,00196687 ***	-12,46142960
	Cluster 10 - Comuni in zone litoranee	-124,37054443	0,76670545	-0,01005836	0,77080867	-1,89922607
	VARIABILI DICOTOMICHE CHE IDENTIFICANO L'APPARTENENZA ALLE REGIONI	Abruzzo	-1.636,06823730	0,00269603 ***	-0,09804740	0,00272473 ***
Basilicata		-1.179,21203613	0,07287216 *	-0,04175697	0,07033156 *	-18,00740051
Calabria		-1.601,35314941	0,13726023	-0,04765377	0,13883569	-24,45379448
Campania		-2.594,63452148	0,00006152 ***	-0,12423577	0,00006877 ***	-39,62190247
Lazio		-1.622,65979004	0,00067120 ***	-0,12666235	0,00077490 ***	-24,77916145
Liguria		-1.063,91833496	0,04515119 **	-0,07277193	0,05032228 *	-16,24678421
Lombardia		-1.458,46228027	< 0,00000001 ***	-0,25505401	< 0,00000001 ***	-22,27174950
Marche		-1.398,33435059	0,00001856 ***	-0,13105096	0,00002371 ***	-21,35355377
Molise		-1.566,76782227	0,00007483 ***	-0,03840977	0,00007410 ***	-23,92565155
Piemonte		-1.678,51611328	< 0,00000001 ***	-0,21943329	< 0,00000001 ***	-25,63212776
Puglia		-1.392,52404785	0,01769780 **	-0,08564759	0,01744933 **	-21,26482582
Toscana		-469,75241089	0,05908850 *	-0,05798762	0,06119229 *	-7,17345142
Umbria		-636,92108154	0,21874085	-0,03889002	0,20996653	-9,72623539
Veneto		-1.848,72998047	< 0,00000001 ***	-0,22514778	< 0,00000001 ***	-28,23141289
VARIABILI DICOTOMICHE CHE IDENTIFICANO LA DIMENSIONE DEI COMUNI	Comuni con popolazione fino a 5.000 abitanti	-1.339,33776855	< 0,00000001 ***	-0,23199311	< 0,00000001 ***	-20,45263481
	Comuni con popolazione compresa tra 60.000 abitanti e 250.000 abitanti	246,44984436	0,48240392	0,02048185	0,46729158	3,76346326
	Comuni con popolazione oltre 250.000 abitanti	1.096,94140625	0,01801982 **	0,03704963	0,01795873 **	16,75107002
R ²				0,2550		
N. di enti in regressione				1.027		

Gli Standard Error sono robusti per l'eteroschedasticità, *** = P - value < 0,01, ** = P - value < 0,05, * = P - value < 0,10



3.4.2 Le regole di applicazione

Ai fini della determinazione dei **FaS** e dei relativi coefficienti di riparto (riportati nell'**Appendice D**) per tutti i comuni **RSO**, sono state considerate e applicate una serie di regole.

I passi per la determinazione del fabbisogno standard di ogni comune e del relativo coefficiente di riparto sono:

1. determinazione del *costo standard per utente* (CS);
2. determinazione del *costo standard minimo per i contributi e/o voucher* (costo del voucher);
3. individuazione del *numero di utenti serviti con i livelli minimi e massimi di copertura del servizio per la fascia di popolazione di appartenenza*;
4. calcolo del fabbisogno standard e del relativo coefficiente di riparto tenendo conto degli utenti ricalcolati con i livelli minimi e massimi della copertura di fascia di popolazione.

La *determinazione del costo standard per utente* prevede esso stesso una serie di regole per l'individuazione del numero di utenti serviti dal comune.

Per l'anno contabile 2018 infatti, i comuni rispondenti al questionario FC50U, hanno riportato all'interno dello stesso questionario il numero di utenti serviti (utenti frequentanti ed utenti fruitori di contributi e/o voucher), mentre per i comuni non rispondenti al questionario si è fatto ricorso al recupero della stessa informazione dalla precedente rilevazione FC40U o dall'indagine **ISTAT 2018** inerenti agli *Asili Nido e servizi integrativi per la prima infanzia*. Questi recuperi hanno riguardato anche comuni rispondenti al questionario FC50U, con dati incompleti o incoerenze di compilazione.

Ai fini dell'eventuale recupero del numero di utenti serviti, è stata dapprima identificata la presenza del servizio o meno utilizzando l'approccio qui di seguito presentato.

Un comune presenta il servizio di *Asili nido* se:

- dai dati raccolti con il questionario FC50U relativi al comune o alla forma di gestione associata di cui fa parte, tenendo conto delle regole di riparto descritte nel paragrafo *I comuni in forma associata* (pag. 15) della **Nota FaS 2016**, si ha evidenza un numero di bambini serviti (utenti frequentanti e/o utenti fruitori di contributi e/o voucher), maggiore di zero;
- oppure, dai dati raccolti con il questionario FC50U la spesa ai fini dei fabbisogni standard del servizio di *Asili nido* o la spesa desunta dal Certificato Consuntivo 2018 (in caso di mancata o errata compilazione del questionario) si ha evidenza di una spesa storica maggiore di zero e vi sia la presenza di almeno un utente servito considerando, alternativamente, le informazioni del questionario FC40U o dell'indagine **ISTAT 2018**, sugli *Asili Nido e servizi integrativi per la prima infanzia*.

Per i comuni che, pur evidenziando un servizio attivo, non presentano dai dati raccolti con il questionario FC50U informazioni utili per il *calcolo costo standard per utente* si sono considerati due fonti alternative nel seguente ordine:

- in via primaria sono state recuperate le informazioni riportate nel questionario FC40U ridotti in proporzione alla contrazione media del numero di bambini residenti in età compresa tra zero e due anni registrata a livello regionale tra il 2018 e il 2017 (**Tabella 3.10**);
- se anche dal questionario FC40U non si rilevano informazioni utili si è considerato un numero di contributi e/o voucher pari al numero di utenti serviti (utenti frequentanti e/o utenti fruitori di contributi e/o voucher) rilevato dall'indagine **ISTAT 2018** sugli *Asili Nido e servizi integrativi per la prima infanzia*.



Tabella 3.10: Asili nido - Coefficiente di contrazione tra 2017 e 2018 della popolazione residente 0 - 2 anni (media regionale)

Regione	Coefficiente medio di contrazione
Piemonte	0,0000
Lombardia	-0,0362
Veneto	-0,0322
Liguria	-0,0213
Emilia Romagna	-0,0308
Toscana	-0,0383
Umbria	-0,0254
Marche	-0,0583
Lazio	-0,0443
Abruzzo	0,0000
Molise	-0,0177
Campania	-0,0128
Puglia	-0,0380
Basilicata	-0,0358
Calabria	-0,0323

Ulteriore passaggio prima del *calcolo costo standard per utente* è quello dell'analisi di normalità della variabile "Superficie complessiva" (comprensiva degli spazi interni ed esterni a disposizione del comune per il servizio di Asili nido). A tal fine, considerando i comuni del campione di regressione con valori delle superfici maggiori di zero, è stata costruita la distribuzione percentilica per fasce di popolazione individuando come soglia minima il 10° percentile e come soglia massima il 90° percentile riportati nella **Tabella 3.11**. Successivamente i valori non compresi all'interno delle soglie di tolleranza sono stati riportati a tali valori.

Tabella 3.11: Asili nido – Valori di normalità della variabile "Superficie complessiva"

Fascia di popolazione	10° percentile	90° percentile
Popolazione fino a 2.999	7,80	78,00
Popolazione da 3.000 a 4.999	8,52	88,33
Popolazione da 5.000 a 9.999	8,53	82,96
Popolazione da 10.000 a 19.999	10,60	69,79
Popolazione da 20.000 a 59.999	11,60	65,39
Popolazione oltre 60.000	14,53	61,10

Quindi, dopo aver individuato per ogni comune il numero di utenti serviti tenendo conto di quanto riportato appena sopra ed aver normalizzato eventuali valori anomali delle superfici adibite al servizio di Asili nido, si procede al *calcolo del costo standard per utente*, moltiplicando i valori delle singole componenti per i coefficienti stimati dal modello panel secondo le regole di normalizzazione/neutralizzazione di seguito illustrate e riportate nella tabella **Tabella 3.12**.

In merito alle variabili relative al primo stadio:

- neutralizzazione della variabile "Livello delle locazioni immobiliari ad uso ufficio - Prezzo al mq (in euro) - Scostamento % dalla media" in quanto non risultata significativa al primo stadio;
- attribuzione del valore medio nazionale alla variabile "Educatori per utente";



- attribuzione del valore mediano relativo alla fascia di popolazione e all'area geografica di appartenenza della variabile "Costo medio del lavoro per addetto per il servizio di Asili nido - Scostamento % dalla media" per il servizio di Asili nido;
- neutralizzazione della variabile "Gestione associata";

Per quanto concerne invece le variabili relative al secondo stadio:

- attribuzione del valore medio nazionale alla variabile "Reddito imponibile ai fini delle addizionali IRPEF - Scostamento % dalla media";
- utilizzo delle probabilità di appartenenza ai cluster;
- neutralizzazione delle variabili dicotomiche che identificano l'appartenenza dei comuni alle regioni;
- neutralizzazione della variabile dicotomica che identifica l'appartenenza dei comuni alla fascia di popolazione "Fino a 5.00 abitanti";
- neutralizzazione della variabile dicotomica che identifica l'appartenenza dei comuni alla fascia di popolazione "Tra 60.000 e 250.000 abitanti";
- neutralizzazione della variabile dicotomica che identifica l'appartenenza dei comuni alla fascia di popolazione "Oltre i 250.000 abitanti";

Tabella 3.12: Asili nido - Modalità di calcolo delle variabili utilizzate nell'applicazione dei fabbisogni standard

Tipologia variabile	Descrizione variabile	Regola di applicazione
Primo stadio	Livello delle locazioni immobiliari ad uso ufficio - Prezzo al mq (in euro) - Scostamento % dalla media	Effetto neutralizzato ponendo la variabile pari a 0
	Educatori per utente	Valore medio nazionale RSO = 0,14
	Costo medio del lavoro per addetto per il servizio di Asili nido - Scostamento % dalla media	Valore mediano relativo all'area geografica e alla fascia di popolazione di appartenenza (cfr. Tabella B.5 - Appendice B)
	Gestione associata - servizio di Asili nido	Effetto neutralizzato ponendo la variabile pari a 0
Secondo stadio	Reddito imponibile ai fini delle addizionali IRPEF - Scostamento % dalla media	Valore medio nazionale RSO = 18.671,84
	Regioni	Effetto neutralizzato ponendo la variabile pari a 0
	Fascia di popolazione: Fino a 5.000 abitanti	Effetto neutralizzato ponendo la variabile pari a 0
	Fascia di popolazione: Tra 60.000 e 250.000 abitanti	Effetto neutralizzato ponendo la variabile pari a 0
	Fascia di popolazione: Oltre i 250.000 abitanti	Effetto neutralizzato ponendo la variabile pari a 0

Il secondo step utile ai fini della determinazione del fabbisogno stimato, e del relativo coefficiente di riparto per il singolo comune, prevede la determinazione del "costo standard minimo del servizio" che "simula" la fornitura del servizio attraverso l'esclusiva erogazione del *costo standard per i contributi e/o voucher* per il pagamento di rette per il servizio di Asili nido ("costo del voucher"). Questo costo è stato determinato considerando tutti gli utenti serviti (ottenuti con le modalità di controllo e recupero riportate sopra per il calcolo del costo standard per utente) come numero di contributi e/o voucher e non tenendo conto del costo dei fattori produttivi, come ad esempio il Costo del personale per addetto, le superfici e gli educatori, ma solo della probabilità di appartenenza ad uno dei Cluster territoriali.

Si specifica, inoltre, che tenendo conto della probabilità di appartenenza del comune ad ogni singolo cluster il costo standard minimo del voucher non è univoco per i diversi cluster, ma ogni comune acquisisce il proprio, e che i valori riportati in **Tabella 3.13** rappresentano una media per cluster dei costi standard minimi del voucher di ciascun comune.



Tabella 3.13: Asili nido - Costo standard medio per i contributi e/o voucher

Tipologia cluster	Costo standard medio del voucher
Cluster 1 - Poli Urbani	3.413,68 €
Cluster 2 - Comuni di piccole dimensioni a bassa densità abitativa localizzati per lo più in aree interne	2.479,32 €
Cluster 3 - Comuni localizzati per lo più in aree pianeggianti o collinari con basso livello di benessere	2.056,01 €
Cluster 4 - Comuni localizzati per lo più in aree pianeggianti o collinari con alto livello di benessere	2.140,06 €
Cluster 5 - Comuni a vocazione turistica	2.810,04 €
Cluster 6 - Comuni in territorio montano con livello di benessere medio-alto	2.170,15 €
Cluster 7 - Centri meta di elevato pendolarismo	2.125,51 €
Cluster 8 - Comuni in territorio montano con basso livello di benessere	2.021,56 €
Cluster 9 - Comuni ad elevata densità abitativa	2.573,03 €
Cluster 10 - Comuni in zone litoranee	3.287,20 €

Ultimo passaggio prima della definizione finale del fabbisogno, risulta essere l'individuazione del *numero di utenti serviti con i livelli minimi e massimi di copertura del servizio per la fascia di popolazione di appartenenza*. Secondo quanto stabilito infatti nella [Nota FaS 2019](#), inerente l'“Aggiornamento a metodologia invariata dei fabbisogni standard dei comuni per 2020” del servizio di *Asili nido*, è stata introdotta la normalizzazione della percentuale di copertura del servizio misurata dal numero di “bambini serviti” rispetto alla popolazione residente in età 0 – 2 anni, riconoscendo un livello minimo di servizio e assegnando un livello massimo di copertura per il comune.

I valori di riferimento, pertanto, sono quelli riportati nella suddetta nota metodologica, pari al venticinquesimo percentile della percentuale di copertura (calcolata come rapporto tra il numero di utenti serviti e il numero di bambini residenti in età 0 – 2 anni) per il minimo e pari all'ottantunesimo percentile della medesima distribuzione per il massimo, rilevata rispetto all'annualità 2016. La tabella sottostante riporta i valori di riferimento raggruppate per fascia dimensionale del comune:

Tabella 3.14: Asili nido - Percentuale di copertura di fascia per la normalizzazione del livello del servizio offerto

Fascia di popolazione	25° percentile 2016 (valore minimo)	81° percentile 2016 (valore massimo)
Popolazione fino a 5.000	7,69%	28,88%
Popolazione da 5.001 a 60.000	7,75%	28,88%
Popolazione da 60.001 a 100.000	7,81%	28,88%
Popolazione da 100.001 a 250.000	9,25%	28,88%
Popolazione oltre 250.000	16,71%	28,88%

Per i comuni dove non è presente il servizio di *Asili nido*, o il numero di utenti serviti è inferiore al valore minimo di riferimento, si prevede un incremento del Fabbisogno pari al numero di utenti serviti utili al raggiungimento della percentuale di copertura minima moltiplicato per il proprio costo standard del voucher. Invece, nel caso di comuni con servizio già attivo, il fabbisogno viene calcolato moltiplicando il numero di utenti compatibili con la percentuale di copertura massima per il costo standard del servizio specifico del comune riconoscendo, così, le modalità storiche di offerta del servizio.

Il fabbisogno così determinato pertanto concorre all'individuazione del coefficiente di riparto finale.





APPENDICE DEL SERVIZIO ASILI NIDO

A.1 LE MODALITÀ DI CALCOLO DELLE VARIABILI PER LA STIMA

A.1.1 La spesa storica di riferimento

Il calcolo della spesa storica di riferimento è stato effettuato riclassificando e integrando, attraverso i dati raccolti con il questionario SOSE-IFEL, gli impegni di spesa correnti e riportati nei Certificati Consuntivi dell'anno di riferimento del questionario.

Per i dati 2013, 2015, 2016, 2017 e 2018 le regole di calcolo generali sono quelle descritte nel paragrafo "La spesa storica di riferimento" della [Nota FaS 2016](#) (p. 14) alla quale si rimanda. In dettaglio, si riportano nelle [Tabelle A.1, A.2, A.3, A.4 e A.5](#) le voci del questionario utilizzate, e la procedura seguita, per il calcolo della spesa storica di riferimento (spesa corrente di riferimento per il calcolo dei [FaS](#)) rispettivamente per i dati 2013, 2015, 2016, 2017 e 2018.

Tabella A.1: Asili nido - Calcolo spesa storica di riferimento, dati 2013

Voci questionario FC10U		Descrizione voci
+	T28	Spese totali per il personale (al netto del trattamento accessorio impegnato nell'esercizio successivo, ma di competenza del 2013)
+	S35	Spese correnti totali diverse da quelle relative al personale
=	SPESA CORRENTE DA CERTIFICATO CONSUNTIVO RICLASSIFICATA	
+	T34	Trattamento accessorio impegnato nell'esercizio successivo, ma di competenza del 2013
-	T02 + T04 + T20 + T22	Spese correnti per il personale di competenze di anni precedenti
-	S30	Interessi passivi e oneri finanziari diversi
=	SPESA CORRENTE PRIMARIA RICLASSIFICATA	
+	S31	Interessi passivi sostenuti per finanziamenti per l'acquisto e la manutenzione di mezzi strumentali e infrastrutture tecnologiche
+	S32	Interessi passivi sostenuti per finanziamenti per l'acquisto e la manutenzione di fabbricati
+	X21	Entrate relative ai servizi forniti da altri soggetti e NON riportate nel Quadro 2 del proprio Certificato Consuntivo
=	SPESA CORRENTE LORDA RICLASSIFICATA	
-	T38	Personale: Entrate per rimborsi ricevuti per il personale in convenzione (ai sensi degli artt. 13 e 14 del CCNL 22/01/04)
-	T39	Personale: Entrate per rimborsi ricevuti per personale comandato presso altre Amministrazioni
-	T40	Personale: Entrate per rimborsi ricevuti per personale distaccato presso altre Amministrazioni
-	S28	Debiti fuori bilancio, al netto delle spese per il ripiano di perdite o per l'aumento di capitale in partecipazioni (solo se contabilizzate nel Quadro 4 negli interventi da 2 a 5)
-	S29	Calamità naturali (solo se contabilizzate nel Quadro 4 negli interventi da 2 a 5)
-	X01	Entrate per Rimborsi e/o Utili netti ricevuti da soggetti (agenzie, consorzi, fondazioni, società, etc.) partecipati dall'Ente cui è stato esternalizzato il servizio
-	X08	Entrate relative ai servizi erogati a favore di altri Enti (Comuni, Unioni di Comuni, Comunità Montane, Consorzi, Convezioni e altre forme di gestione associata)
-	X18	Entrate relative ai servizi erogati a favore di altri derivanti da contributi degli Enti Locali
-	X20	Entrate da utenza dei NON RESIDENTI riportate nel Quadro 2 del proprio Certificato Consuntivo
-	X22	Entrate relative ai servizi forniti da altri soggetti, da utenza dei NON RESIDENTI NON riportate nel Quadro 2 del proprio Certificato Consuntivo
=	SPESA CORRENTE NETTA RICLASSIFICATA	
+	QUOTA DELLA SPESA DELL'UNIONE/COMUNITA' MONTANA ECCEDENTE I TRASFERIMENTI RICEVUTI DAI COMUNI, attribuita in base alla popolazione di riferimento per il calcolo dei fabbisogni standard	
=	SPESA CORRENTE DI RIFERIMENTO PER IL CALCOLO DEI FABBISOGNI STANDARD Se la spesa corrente di riferimento per il calcolo dei fabbisogni è negativa viene posta pari a zero	



Tabella A.2: Asili nido - Calcolo spesa storica di riferimento, dati 2015

Voci questionario FC20U		Descrizione voci
+	T17 + T10 – T14	Spese totali per il personale (al netto del trattamento accessorio impegnato nell'esercizio successivo, ma di competenza del 2015 e comprensivo di eventuali spese di anni precedenti)
+	S12	Spese correnti totali diverse da quelle relative al personale
=	SPESA CORRENTE DA CERTIFICATO CONSUNTIVO RICLASSIFICATA	
+	T14	Trattamento accessorio impegnato nell'esercizio successivo, ma di competenza del 2015
-	T10	Eventuali spese di competenza di anni precedenti (retribuzioni personale dirigente, non dirigente, rinnovi contrattuali ecc.)
+	X14	Entrate relative ai servizi forniti da altri soggetti e NON riportate nel Quadro 2 del proprio Certificato Consuntivo
-	S07	Interessi passivi e oneri finanziari diversi
=	SPESA CORRENTE PRIMARIA RICLASSIFICATA	
+	S08	Interessi passivi sostenuti per finanziamenti per l'acquisto e la manutenzione di mezzi strumentali e infrastrutture tecnologiche e fabbricati
=	SPESA CORRENTE LORDA RICLASSIFICATA	
-	T18	Personale: Entrate per rimborsi ricevuti per il personale in convenzione (ai sensi degli artt. 13 e 14 del CCNL 22/01/04)
-	T19	Personale: Entrate per rimborsi ricevuti per personale comandato o distaccato presso altre Amministrazioni
-	S06	Calamità naturali e Debiti fuori bilancio, al netto delle spese per il ripiano di perdite o per l'aumento di capitale in partecipazioni (solo se contabilizzate nel Quadro 4 negli interventi da 2 a 5)
-	X10	Entrate relative ai servizi erogati a favore di altri Enti (Comuni, Unioni di Comuni, Comunità Montane, Consorzi, Convezioni e altre forme di gestione associata)
-	X12	Entrate relative ai servizi erogati a favore di altri derivanti da contributi degli Enti Locali
=	SPESA CORRENTE NETTA RICLASSIFICATA	
+	QUOTA DELLA SPESA DELL'UNIONE/COMUNITA' MONTANA ECCEDENTE I TRASFERIMENTI RICEVUTI DAI COMUNI, attribuita in base alla popolazione di riferimento per il calcolo dei fabbisogni standard	
=	SPESA CORRENTE DI RIFERIMENTO PER IL CALCOLO DEI FABBISOGNI STANDARD Se la spesa corrente di riferimento per il calcolo dei fabbisogni è negativa viene posta pari a zero	



Tabella A.3: Asili nido - Calcolo spesa storica di riferimento, dati 2016

Voci questionario FC30U		Descrizione voci
+	T17 + T10 – T14	Spese totali per il personale (al netto del trattamento accessorio impegnato nell'esercizio successivo, ma di competenza del 2016 e comprensivo di eventuali spese di anni precedenti)
+	S16 – S04 – S05 – S06 + S07	Spese correnti totali diverse da quelle relative al personale al netto delle altre spese per redditi di capitale (macroaggregato 8), dei rimborsi e poste correttive delle entrate (macroaggregato 9 - a eccezione dei rimborsi per spese di personale indicati nel quadro T) e delle altre spese correnti (macroaggregato 10) non relative ai premi di assicurazione
=	SPESA CORRENTE DA CERTIFICATO CONSUNTIVO RICLASSIFICATA	
+	T14	Trattamento accessorio impegnato nell'esercizio successivo, ma di competenza del 2016
-	T10	Eventuali spese di competenza di anni precedenti (retribuzioni personale dirigente, non dirigente, rinnovi contrattuali ecc.)
+	X12	Entrate relative ai servizi forniti da altri soggetti e NON riportate nel Quadro 9 del proprio Certificato Consuntivo
-	S02	Interessi passivi
=	SPESA CORRENTE PRIMARIA RICLASSIFICATA	
+	S03	Interessi passivi sostenuti per finanziamenti per l'acquisto e la manutenzione di mezzi strumentali, infrastrutture tecnologiche e fabbricati
=	SPESA CORRENTE LORDA RICLASSIFICATA	
-	T18	Personale: Entrate per rimborsi ricevuti per il personale in convenzione (ai sensi degli artt. 13 e 14 del CCNL 22/01/04)
-	T19	Personale: Entrate per rimborsi ricevuti per personale comandato o distaccato presso altre Amministrazioni
-	S13	Spesa per calamità naturali e debiti fuori bilancio, al netto delle spese per il ripiano di perdite o per l'aumento di capitale in partecipazioni (solo se contabilizzate nel quadro 10 macroaggregati da 3 a 4)
-	X09	Entrate relative ai servizi erogati a favore di altri Enti (Comuni, Unioni di Comuni, Comunità Montane, Consorzi, Convezioni e altre forme di gestione associata)
-	X11	Entrate relative ai servizi erogati a favore di altri derivanti da contributi degli Enti Locali
=	SPESA CORRENTE NETTA RICLASSIFICATA	
+	QUOTA DELLA SPESA DELL'UNIONE/COMUNITA' MONTANA ECCEDENTE I TRASFERIMENTI RICEVUTI DAI COMUNI, attribuita in base alla popolazione di riferimento per il calcolo dei fabbisogni standard	
=	SPESA CORRENTE DI RIFERIMENTO PER IL CALCOLO DEI FABBISOGNI STANDARD Se la spesa corrente di riferimento per il calcolo dei fabbisogni è negativa viene posta pari a zero	



Tabella A.4: Asili nido - Calcolo spesa storica di riferimento, dati 2017

Voci questionario FC40U		Descrizione voci
+	T17 + T10 – T14	Spese totali per il personale (al netto del trattamento accessorio impegnato nell'esercizio successivo, ma di competenza del 2017 e comprensivo di eventuali spese di anni precedenti)
+	S16 – S04 – S05 – S06 + S07	Spese correnti totali diverse da quelle relative al personale al netto delle altre spese per redditi di capitale (macroaggregato 8), dei rimborsi e poste correttive delle entrate (macroaggregato 9 - a eccezione dei rimborsi per spese di personale indicati nel quadro T) e delle altre spese correnti (macroaggregato 10) non relative ai premi di assicurazione
=	SPESA CORRENTE DA CERTIFICATO CONSUNTIVO RICLASSIFICATA	
+	T14	Trattamento accessorio impegnato nell'esercizio successivo, ma di competenza del 2017
-	T10	Eventuali spese di competenza di anni precedenti (retribuzioni personale dirigente, non dirigente, rinnovi contrattuali ecc.)
+	X12	Entrate relative ai servizi forniti da altri soggetti e NON riportate nel Quadro 9 del proprio Certificato Consuntivo
-	S02	Interessi passivi
=	SPESA CORRENTE PRIMARIA RICLASSIFICATA	
+	S03	Interessi passivi sostenuti per finanziamenti per l'acquisto e la manutenzione di mezzi strumentali, infrastrutture tecnologiche e fabbricati
=	SPESA CORRENTE LORDA RICLASSIFICATA	
-	T18	Personale: Entrate per rimborsi ricevuti per il personale in convenzione (ai sensi degli artt. 13 e 14 del CCNL 22/01/04)
-	T19	Personale: Entrate per rimborsi ricevuti per personale comandato o distaccato presso altre Amministrazioni
-	T20	Personale: Entrate per rimborsi ricevuti per emolumenti corrisposti dall'ente ai lavoratori socialmente utili
-	S13	Spesa per calamità naturali e debiti fuori bilancio, al netto delle spese per il ripiano di perdite o per l'aumento di capitale in partecipazioni (solo se contabilizzate nel quadro 10 macroaggregati da 3 a 4)
-	X09	Entrate relative ai servizi erogati a favore di altri Enti (Comuni, Unioni di Comuni, Comunità Montane, Consorzi, Convezioni e altre forme di gestione associata)
-	X11	Entrate relative ai servizi erogati a favore di altri derivanti da contributi degli Enti Locali
=	SPESA CORRENTE NETTA RICLASSIFICATA	
+	QUOTA DELLA SPESA DELL'UNIONE/COMUNITA' MONTANA ECCEDENTE I TRASFERIMENTI RICEVUTI DAI COMUNI, attribuita in base alla popolazione di riferimento per il calcolo dei fabbisogni standard	
=	SPESA CORRENTE DI RIFERIMENTO PER IL CALCOLO DEI FABBISOGNI STANDARD Se la spesa corrente di riferimento per il calcolo dei fabbisogni è negativa viene posta pari a zero	



Tabella A.5: Asili nido - Calcolo spesa storica di riferimento, dati 2018

Voci questionario FC50U		Descrizione voci
+	T17 + T10 – T14	Spese totali per il personale (al netto del trattamento accessorio impegnato nell'esercizio successivo, ma di competenza del 2018 e comprensivo di eventuali spese di anni precedenti)
+	S16 – S04 – S05 – S06 + S07	Spese correnti totali diverse da quelle relative al personale al netto delle altre spese per redditi di capitale (macroaggregato 8), dei rimborsi e poste correttive delle entrate (macroaggregato 9 - a eccezione dei rimborsi per spese di personale indicati nel quadro T) e delle altre spese correnti (macroaggregato 10) non relative ai premi di assicurazione
=	SPESA CORRENTE DA CERTIFICATO CONSUNTIVO RICLASSIFICATA	
+	T14	Trattamento accessorio impegnato nell'esercizio successivo, ma di competenza del 2018
-	T10	Eventuali spese di competenza di anni precedenti (retribuzioni personale dirigente, non dirigente, rinnovi contrattuali ecc.)
+	X12	Entrate relative ai servizi forniti da altri soggetti e NON riportate nel Quadro 9 del proprio Certificato Consuntivo
-	S02	Interessi passivi
=	SPESA CORRENTE PRIMARIA RICLASSIFICATA	
+	S03	Interessi passivi sostenuti per finanziamenti per l'acquisto e la manutenzione di mezzi strumentali, infrastrutture tecnologiche e fabbricati
=	SPESA CORRENTE LORDA RICLASSIFICATA	
-	T18	Personale: Entrate per rimborsi ricevuti per il personale in convenzione (ai sensi degli artt. 13 e 14 del CCNL 22/01/04)
-	T19	Personale: Entrate per rimborsi ricevuti per personale comandato o distaccato presso altre Amministrazioni
-	T20	Personale: Entrate per rimborsi ricevuti per emolumenti corrisposti dall'ente ai lavoratori socialmente utili
-	S13	Spesa per calamità naturali e debiti fuori bilancio, al netto delle spese per il ripiano di perdite o per l'aumento di capitale in partecipazioni (solo se contabilizzate nel quadro 10 macroaggregati da 3 a 4)
-	X09	Entrate relative ai servizi erogati a favore di altri Enti (Comuni, Unioni di Comuni, Comunità Montane, Consorzi, Convezioni e altre forme di gestione associata)
-	X11	Entrate relative ai servizi erogati a favore di altri derivanti da contributi degli Enti Locali
=	SPESA CORRENTE NETTA RICLASSIFICATA	
+	QUOTA DELLA SPESA DELL'UNIONE/COMUNITA' MONTANA ECCEDENTE I TRASFERIMENTI RICEVUTI DAI COMUNI, attribuita in base alla popolazione di riferimento per il calcolo dei fabbisogni standard	
=	SPESA CORRENTE DI RIFERIMENTO PER IL CALCOLO DEI FABBISOGNI STANDARD Se la spesa corrente di riferimento per il calcolo dei fabbisogni è negativa viene posta pari a zero	



A.1.2 Le variabili indipendenti

Tabella A.6: Asili nido - Calcolo variabili indipendenti del primo stadio - Dati 2013 - Questionario FC10U

Tipologia	Variabile	Formula di calcolo
DRIVER DELLA FUNZIONE	Utenti frequentati (tempo pieno e/o tempo parziale) e utenti voucher	$M74 + M80 + M86$
CARATTERIZZAZIONE DEL SERVIZIO	Bambini frequentanti Asili nido	BAMBINI_FREQUENTANTI_C = $1 - M86_C$ dove $M86_C$ è calcolata come segue: se $(M74 + M80) > 0$ allora se $M86 > 0$ allora $M86_C = M86 / (M74 + M80 + M86)$ altrimenti $M86_C = 0$
	Bambini frequentanti sezioni a tempo parziale che non usufruiscono del servizio di refezione	Se $(M74 + M80) > 0$ allora $UTENTI_TPARZ_NORFEZ_C = M80 / (M74 + M80 + M86)$ altrimenti $UTENTI_TPARZ_NORFEZ_C = 0$
	Bambini in Asili nido a gest. esterna	Se $(M74 + M80) > 0$ allora $UTENTI_ESTERNA_C = [M74 (Col.3) + M74 (Col.8) + M80 (Col.3) + M80 (Col.8)] / (M74 + M80 + M86)$ altrimenti $UTENTI_ESTERNA_C = 0$
	Utenti lattanti	Se $(M74 + M80) > 0$ allora $UTENTI_LATTANTI_C = (M75 + M81) / (M74 + M80 + M86)$ altrimenti $UTENTI_LATTANTI_C = 0$
	Superficie Complessiva	Se $(M74 + M80) > 0$ allora allora $SUPERF_TOT_C = E19 / (M74 + M80 + M86)$ altrimenti $SUPERF_TOT_C = 0$
	Numero di educatori per utenti	Se $(M74 + M80) > 0$ allora $EDUCATORI_C = L29 / (M74 + M80 + M86)$ altrimenti $EDUCATORI_C = 0$
PREZZI DEI FATTORI PRODUTTIVI	Costo del lavoro - Scostamento % dalla media (media annualità 2013, 2015, 2016, 2017 e 2018 = 37.165,98)	$COSTO_TOT_MEDIO_LAV_NID = Y09$ $SCOST_LAV_MEDIA$ (Costo medio del lavoro per addetto) = $[COSTO_TOT_MEDIO_LAV_NID / media(COSTO_TOT_MEDIO_LAV_NID) - 1] * 100$;
	Livello delle locazioni immobiliari ad uso ufficio - Prezzo al mq (in euro) - Scostamento % dalla media (media annualità 2013, 2015, 2016, 2017 e 2018 = 4,51)	(Livello delle locazioni immobiliari ad uso ufficio in euro mensili al mq - Media nazionale del livello delle locazioni immobiliari ad uso ufficio in euro mensili al mq) / Media nazionale del livello delle locazioni immobiliari ad uso ufficio in euro mensili al mq * 100
FORMA DI GESTIONE	Comuni con gestione associata	Se il comune gestisce il servizio di Asili nido in forma associata la variabile è pari ad 1 altrimenti assume il valore 0

(*) Le variabili del quadro M sono state calcolate considerando la compilazione della sezione "da parte del comune" e della sezione "da parte della forma associata" secondo le logiche di riproporzionamento riportate nel paragrafo "Le regole generali per l'aggiornamento" p. X



Tabella A.7: Asili nido - Calcolo variabili indipendenti del primo stadio - Dati 2015 - Questionario FC20U

Tipologia	Variabile	Formula di calcolo
DRIVER DELLA FUNZIONE	Utenti frequentati (tempo pieno e/o tempo parziale) e utenti voucher	$M64 + M67 + M70$
CARATTERIZZAZIONE DEL SERVIZIO	Bambini frequentanti Asili nido	BAMBINI_FREQUENTANTI_C = $1 - M70_C$ dove $M70_C$ è calcolata come segue: se $(M64 + M67) > 0$ allora se $M70 > 0$ allora $M70_C = M70 / (M64 + M67 + M70)$ altrimenti $M70_C = 0$
	Bambini frequentanti sezioni a tempo parziale che non usufruiscono del servizio di refezione	Se $(M64 + M67) > 0$ allora $UTENTI_TPARZ_NORFEZ_C = (M67 - M69) / (M64 + M67 + M70)$ altrimenti $UTENTI_TPARZ_NORFEZ_C = 0$
	Bambini in Asili nido a gest. esterna	Se $(M64 + M67) > 0$ allora $UTENTI_ESTERNA_C = [M64 (Col.3) + M64 (Col.8) + M67 (Col.3) + M67 (Col.8)] / (M64 + M67 + M70)$ altrimenti $UTENTI_ESTERNA_C = 0$
	Utenti lattanti	Se $(M64 + M67) > 0$ allora $UTENTI_LATTANTI_C = (M65 + M68) / (M64 + M67 + M70)$ altrimenti $UTENTI_LATTANTI_C = 0$
	Superficie Complessiva	Se $(M64 + M67) > 0$ allora allora $SUPERF_TOT_C = (E07 + E09) / (M64 + M67 + M70)$ altrimenti $SUPERF_TOT_C = 0$
	Numero di educatori per utenti	Se $(M64 + M67) > 0$ allora $EDUCATORI_C = E11 / (M64 + M67 + M70)$ altrimenti $EDUCATORI_C = 0$
PREZZI DEI FATTORI PRODUTTIVI	Costo del lavoro - Scostamento % dalla media (media annualità 2013, 2015, 2016, 2017 e 2018 = 37,165,98)	$COSTO_TOT_MEDIO_LAV_NID = T20$ $SCOST_LAV_MEDIA$ (Costo medio del lavoro per addetto) = $[COSTO_TOT_MEDIO_LAV_NID / media(COSTO_TOT_MEDIO_LAV_NID) - 1] * 100$;
	Livello delle locazioni immobiliari ad uso ufficio - Prezzo al mq (in euro) - Scostamento % dalla media (media annualità 2013, 2015, 2016, 2017 e 2018 = 4,51)	(Livello delle locazioni immobiliari ad uso ufficio in euro mensili al mq - Media nazionale del livello delle locazioni immobiliari ad uso ufficio in euro mensili al mq) / Media nazionale del livello delle locazioni immobiliari ad uso ufficio in euro mensili al mq * 100
FORMA DI GESTIONE	Comuni con gestione associata	Se il comune gestisce il servizio di Asili nido in forma associata la variabile è pari ad 1 altrimenti assume il valore 0

(*) Le variabili del quadro M sono state calcolate considerando la compilazione della sezione "da parte del comune" e della sezione "da parte della forma associata" secondo le logiche di riproporzionamento riportate nel paragrafo "Le regole generali per l'aggiornamento" p. X



Tabella A.8: Asili nido - Calcolo variabili indipendenti del primo stadio - Dati 2016 - Questionario FC30U

Tipologia	Variabile	Formula di calcolo
DRIVER DELLA FUNZIONE	Utenti frequentati (tempo pieno e/o tempo parziale) e utenti voucher	$M68 + M71 + M74$
CARATTERIZZAZIONE DEL SERVIZIO	Bambini frequentanti Asili nido	BAMBINI_FREQUENTANTI_C = $1 - M74_C$ dove $M74_C$ è calcolata come segue: se $(M68 + M71) > 0$ allora se $M74 > 0$ allora $M74_C = M74 / (M68 + M71 + M74)$ altrimenti $M74_C = 0$
	Bambini frequentanti sezioni a tempo parziale che non usufruiscono del servizio di refezione	Se $(M68 + M71) > 0$ allora $UTENTI_TPARZ_NORFEZ_C = (M71 - M73) / (M68 + M71 + M74)$ altrimenti $UTENTI_TPARZ_NORFEZ_C = 0$
	Bambini in Asili nido a gest. esterna	Se $(M68 + M71) > 0$ allora $UTENTI_ESTERNA_C = [M68 \text{ (Col.3)} + M68 \text{ (Col.8)} + M71 \text{ (Col.3)} + M71 \text{ (Col.8)}] / (M68 + M71 + M74)$ altrimenti $UTENTI_ESTERNA_C = 0$
	Utenti lattanti	Se $(M68 + M71) > 0$ allora $UTENTI_LATTANTI_C = (M69 + M72) / (M68 + M71 + M74)$ altrimenti $UTENTI_LATTANTI_C = 0$
	Superficie Complessiva	Se $(M68 + M71) > 0$ allora allora $SUPERF_TOT_C = (E07 + E09) / (M68 + M71 + M74)$ altrimenti $SUPERF_TOT_C = 0$
	Numero di educatori per utenti	Se $(M68 + M71) > 0$ allora $EDUCATORI_C = E11 / (M68 + M71 + M74)$ altrimenti $EDUCATORI_C = 0$
PREZZI DEI FATTORI PRODUTTIVI	Costo del lavoro - Scostamento % dalla media (media annualità 2013, 2015, 2016, 2017 e 2018 = 37.165,98)	$COSTO_TOT_MEDIO_LAV_NID = T20$ $SCOST_LAV_MEDIA$ (Costo medio del lavoro per addetto) = $[COSTO_TOT_MEDIO_LAV_NID / \text{media}(COSTO_TOT_MEDIO_LAV_NID) - 1] * 100$;
	Livello delle locazioni immobiliari ad uso ufficio - Prezzo al mq (in euro) - Scostamento % dalla media (media annualità 2013, 2015, 2016, 2017 e 2018 = 4,51)	$(\text{Livello delle locazioni immobiliari ad uso ufficio in euro mensili al mq} - \text{Media nazionale del livello delle locazioni immobiliari ad uso ufficio in euro mensili al mq}) / \text{Media nazionale del livello delle locazioni immobiliari ad uso ufficio in euro mensili al mq} * 100$
FORMA DI GESTIONE	Comuni con gestione associata	Se il comune gestisce il servizio di Asili nido in forma associata la variabile è pari ad 1 altrimenti assume il valore 0

(*) Le variabili del quadro M sono state calcolate considerando la compilazione della sezione "da parte del comune" e della sezione "da parte della forma associata" secondo le logiche di riproporzionamento riportate nel paragrafo "Le regole generali per l'aggiornamento" p. X



Tabella A.9: Asili nido - Calcolo variabili indipendenti del primo stadio - Dati 2017 - Questionario FC40U

Tipologia	Variabile	Formula di calcolo
DRIVER DELLA FUNZIONE	Utenti frequentati (tempo pieno e/o tempo parziale) e utenti voucher	$M68 + M71 + M74$
CARATTERIZZAZIONE DEL SERVIZIO	Bambini frequentanti Asili nido	BAMBINI_FREQUENTANTI_C = $1 - M74_C$ dove $M74_C$ è calcolata come segue: se $(M68 + M71) > 0$ allora se $M74 > 0$ allora $M74_C = M74 / (M68 + M71 + M74)$ altrimenti $M74_C = 0$
	Bambini frequentanti sezioni a tempo parziale che non usufruiscono del servizio di refezione	Se $(M68 + M71) > 0$ allora $UTENTI_TPARZ_NORFEZ_C = (M71 - M73) / (M68 + M71 + M74)$ altrimenti $UTENTI_TPARZ_NORFEZ_C = 0$
	Bambini in Asili nido a gest. esterna	Se $(M68 + M71) > 0$ allora $UTENTI_ESTERNA_C = [M68 \text{ (Col.3)} + M68 \text{ (Col.8)} + M71 \text{ (Col.3)} + M71 \text{ (Col.8)}] / (M68 + M71 + M74)$ altrimenti $UTENTI_ESTERNA_C = 0$
	Utenti lattanti	Se $(M68 + M71) > 0$ allora $UTENTI_LATTANTI_C = (M69 + M72) / (M68 + M71 + M74)$ altrimenti $UTENTI_LATTANTI_C = 0$
	Superficie Complessiva	Se $(M68 + M71) > 0$ allora allora $SUPERF_TOT_C = (E07 + E09) / (M68 + M71 + M74)$ altrimenti $SUPERF_TOT_C = 0$
	Numero di educatori per utenti	Se $(M68 + M71) > 0$ allora $EDUCATORI_C = E11 / (M68 + M71 + M74)$ altrimenti $EDUCATORI_C = 0$
PREZZI DEI FATTORI PRODUTTIVI	Costo del lavoro - Scostamento % dalla media (media annualità 2013, 2015, 2016, 2017 e 2018 = 37.165,98)	$COSTO_TOT_MEDIO_LAV_NID = T21$ $SCOST_LAV_MEDIA$ (Costo medio del lavoro per addetto) = $[COSTO_TOT_MEDIO_LAV_NID / \text{media}(COSTO_TOT_MEDIO_LAV_NID) - 1] * 100$;
	Livello delle locazioni immobiliari ad uso ufficio - Prezzo al mq (in euro) - Scostamento % dalla media (media annualità 2013, 2015, 2016, 2017 e 2018 = 4,51)	(Livello delle locazioni immobiliari ad uso ufficio in euro mensili al mq - Media nazionale del livello delle locazioni immobiliari ad uso ufficio in euro mensili al mq) / Media nazionale del livello delle locazioni immobiliari ad uso ufficio in euro mensili al mq * 100
FORMA DI GESTIONE	Comuni con gestione associata	Se il comune gestisce il servizio di Asili nido in forma associata la variabile è pari ad 1 altrimenti assume il valore 0

(*) Le variabili del quadro M sono state calcolate considerando la compilazione della sezione "da parte del comune" e della sezione "da parte della forma associata" secondo le logiche di riproporzionamento riportate nel paragrafo "Le regole generali per l'aggiornamento" p. X



Tabella A.10: Asili nido - Calcolo variabili indipendenti del primo stadio - Dati 2018 - Questionario FC50U

Tipologia	Variabile	Formula di calcolo
DRIVER DELLA FUNZIONE	Utenti frequentati (tempo pieno e/o tempo parziale) e utenti voucher	$M68 + M71 + M74$
CARATTERIZZAZIONE DEL SERVIZIO	Bambini frequentanti Asili nido	BAMBINI_FREQUENTANTI_C = $1 - M74_C$ dove $M74_C$ è calcolata come segue: se $(M68 + M71) > 0$ allora se $M74 > 0$ allora $M74_C = M74 / (M68 + M71 + M74)$ altrimenti $M74_C = 0$
	Bambini frequentanti sezioni a tempo parziale che non usufruiscono del servizio di refezione	Se $(M68 + M71) > 0$ allora $UTENTI_TPARZ_NORFEZ_C = (M71 - M73) / (M68 + M71 + M74)$ altrimenti $UTENTI_TPARZ_NORFEZ_C = 0$
	Bambini in Asili nido a gest. esterna	Se $(M68 + M71) > 0$ allora $UTENTI_ESTERNA_C = [M68 \text{ (Col.3)} + M68 \text{ (Col.8)} + M71 \text{ (Col.3)} + M71 \text{ (Col.8)}] / (M68 + M71 + M74)$ altrimenti $UTENTI_ESTERNA_C = 0$
	Utenti lattanti	Se $(M68 + M71) > 0$ allora $UTENTI_LATTANTI_C = (M69 + M72) / (M68 + M71 + M74)$ altrimenti $UTENTI_LATTANTI_C = 0$
	Superficie Complessiva	Se $(M68 + M71) > 0$ allora allora $SUPERF_TOT_C = (E07 + E09) / (M68 + M71 + M74)$ altrimenti $SUPERF_TOT_C = 0$
	Numero di educatori per utenti	Se $(M68 + M71) > 0$ allora $EDUCATORI_C = E11 / (M68 + M71 + M74)$ altrimenti $EDUCATORI_C = 0$
PREZZI DEI FATTORI PRODUTTIVI	Costo del lavoro - Scostamento % dalla media (media annualità 2013, 2015, 2016, 2017 e 2018 = 37.165,98)	$COSTO_TOT_MEDIO_LAV_NID = T21$ $SCOST_LAV_MEDIA$ (Costo medio del lavoro per addetto) = $[COSTO_TOT_MEDIO_LAV_NID / \text{media}(COSTO_TOT_MEDIO_LAV_NID) - 1] * 100$;
	Livello delle locazioni immobiliari ad uso ufficio - Prezzo al mq (in euro) - Scostamento % dalla media (media annualità 2013, 2015, 2016, 2017 e 2018 = 4,51)	(Livello delle locazioni immobiliari ad uso ufficio in euro mensili al mq - Media nazionale del livello delle locazioni immobiliari ad uso ufficio in euro mensili al mq) / Media nazionale del livello delle locazioni immobiliari ad uso ufficio in euro mensili al mq * 100
FORMA DI GESTIONE	Comuni con gestione associata	Se il comune gestisce il servizio di Asili nido in forma associata la variabile è pari ad 1 altrimenti assume il valore 0

(*) Le variabili del quadro M sono state calcolate considerando la compilazione della sezione "da parte del comune" e della sezione "da parte della forma associata" secondo le logiche di riproporzionamento riportate nel paragrafo "Le regole generali per l'aggiornamento" p. X



Tabella A.11: Asili nido - Calcolo variabili indipendenti del secondo stadio - Dati da fonte esterna annualità 2013, 2015, 2016, 2017 e 2018

Tipologia	Variabile	Formula di calcolo
REDDITO	Reddito imponibile ai fini delle addizionali IRPEF - Scostamento % dalla media (media annualità 2013, 2015, 2016, 2017 e 2018 = 18.671,84)	La variabile è pari alla media tra $\frac{[(\text{Reddito}_{2013} \text{ imponibile ai fini delle addizionali IRPEF} - \text{media nazionale del Reddito}_{2013} \text{ Imponibile ai fini delle addizionali IRPEF}) / \text{media nazionale del Reddito}_{2013} \text{ Imponibile ai fini delle addizionali IRPEF} * 100],}{}$ $\frac{[(\text{Reddito}_{2015} \text{ imponibile ai fini delle addizionali IRPEF} - \text{media nazionale del Reddito}_{2015} \text{ Imponibile ai fini delle addizionali IRPEF}) / \text{media nazionale del Reddito}_{2015} \text{ Imponibile ai fini delle addizionali IRPEF} * 100],}{}$ $\frac{[(\text{Reddito}_{2016} \text{ imponibile ai fini delle addizionali IRPEF} - \text{media nazionale del Reddito}_{2016} \text{ Imponibile ai fini delle addizionali IRPEF}) / \text{media nazionale del Reddito}_{2016} \text{ Imponibile ai fini delle addizionali IRPEF} * 100],}{}$ $\frac{[(\text{Reddito}_{2017} \text{ imponibile ai fini delle addizionali IRPEF} - \text{media nazionale del Reddito}_{2017} \text{ Imponibile ai fini delle addizionali IRPEF}) / \text{media nazionale del Reddito}_{2017} \text{ Imponibile ai fini delle addizionali IRPEF} * 100]}{}$ $\frac{[(\text{Reddito}_{2018} \text{ imponibile ai fini delle addizionali IRPEF} - \text{media nazionale del Reddito}_{2018} \text{ Imponibile ai fini delle addizionali IRPEF}) / \text{media nazionale del Reddito}_{2018} \text{ Imponibile ai fini delle addizionali IRPEF} * 100]}{}$
VARIABILI DICOTOMICHE CHE IDENTIFICANO I DIFFERENZIALI DI COSTO	10 gruppi omogenei di comuni (cluster)	Se il comune appartiene al cluster specificato allora la variabile è pari a 1 altrimenti assume il valore 0
TERRITORIALITA'	Regione	Se il comune appartiene alla Regione specificata allora la variabile è pari a 1 altrimenti assume il valore 0
VARIABILI DICOTOMICHE CHE IDENTIFICANO LA DIMENSIONE DEI COMUNI	Fascia di popolazione - fino a 5.000 abitanti	Se la popolazione residente 2018 del comune rientra in questa fascia di popolazione la variabile assume il valore 1 altrimenti assume valore 0
	Fascia di popolazione - da 5.000 a 60.000 abitanti	Se la popolazione residente 2018 del comune rientra in questa fascia di popolazione la variabile assume il valore 1 altrimenti assume valore 0
	Fascia di popolazione - da 60.000 a 250.000 abitanti	Se la popolazione residente 2018 del comune rientra in questa fascia di popolazione la variabile assume il valore 1 altrimenti assume valore 0
	Fascia di popolazione - oltre 250.000 abitanti	Se la popolazione residente 2018 del comune rientra in questa fascia di popolazione la variabile assume il valore 1 altrimenti assume valore 0

A.2 LA COSTRUZIONE DEI GRUPPI OMOGENEI (CLUSTER)

Per la costruzione dei gruppi omogenei si rimanda al paragrafo "*La costruzione dei gruppi omogenei (cluster)*" p. XVIII.



Parte II

Modello di stima - Funzione di spesa



4

LE FUNZIONI GENERALI DI AMMINISTRAZIONE, DI GESTIONE E DI CONTROLLO

Il presente capitolo si riferisce all'aggiornamento delle variabili che concorrono alla stima del fabbisogno standard relativo ai servizi delle *Funzioni generali di amministrazione, di gestione e di controllo*. La stima del fabbisogno standard è stata effettuata attraverso un modello di funzione di spesa in cui la "Popolazione residente al 31 dicembre 2018" rappresenta il principale indicatore di domanda (M) e la variabile relativa al *gruppo client*.

A seguito dell'aggiornamento delle variabili dal 2017 al 2018, il peso di questa funzione nella composizione del fabbisogno standard complessivo è passato dal 20,51% al 20,56% (si veda l'**Appendice D**).

4.1 LA DEFINIZIONE DELLE VARIABILI E IL CALCOLO DEL FABBISOGNO STANDARD

La **Tabella 4.1** riporta le variabili incluse nel modello di funzione di spesa utilizzato per la stima del fabbisogno standard; nella tabella si specificano la fonte, l'anno di aggiornamento e le eventuali variazioni nella fase di costruzione e/o di applicazione delle variabili rispetto all'annualità precedente¹. Le macro-variabili di riferimento sono quelle incluse nel modello (6) riportato nel capitolo "La stima del modello e il calcolo dei fabbisogni standard" della **Nota FaS 2016** (p. 9) alla quale si rimanda.

¹ Le formule di calcolo delle variabili che concorrono al computo del fabbisogno standard (escluse, quindi, le variabili il cui effetto è neutralizzato in applicazione o che non sono state oggetto di aggiornamento) sono riportate nella **Tabella 4.2** della **Nota FaS 2018** (p.18).



Tabella 4.1: Funzioni generali - Variabili utilizzate nella stima dei fabbisogni standard

Tipologia	Variabile	Fonte e anno di aggiornamento	Variazione in costruzione	Variazione in applicazione
Variabili X_i				
GRUPPO CLIENT	Popolazione residente	Istat (2018)	no	no
VARIABILI DI CONTESTO	Popolazione oltre i 65 anni	Istat (2018)	no	no
	Superficie totale (Kmq)	Istat (2011)	non aggiornata	
	Unità immobiliari complessive	Mef (2018)	no	no
	Addetti alle attività dei servizi di alloggio e di ristorazione	Istat - Asia (2018)	no	no
	Rischio sismico alto	Protezione civile (2020)	no	no
Variabili W_i				
PREZZI DEI FATTORI PRODUTTIVI	Costo medio del lavoro per addetto	Questionario (2018)	no	no
	Spesa media per software e hardware	Questionario (2018)	no	no
	Livello delle locazioni immobiliari ad uso ufficio (prezzo mensile al mq)	Agenzia delle entrate (2018)	no	no
Variabili Z_i				
FORME DI GESTIONE	Quota dei servizi esternalizzati a partecipate rispetto alla spesa corrente utilizzata per la stima dei fabbisogni standard	Questionario (2018)	neutralizzata in applicazione	
	Comuni con gestione associata - Tributi	Questionario (2018)	neutralizzata in applicazione	
	Comuni con gestione associata - Ufficio tecnico	Questionario (2018)	neutralizzata in applicazione	
	Comuni con gestione associata - Anagrafe	Questionario (2018)	neutralizzata in applicazione	
	Comuni con gestione associata - Altri servizi generali	Questionario (2018)	neutralizzata in applicazione	
Variabili T_i				
VARIABILI DICOTOMICHE CHE IDENTIFICANO LA TERRITORIALITÀ	Regione di appartenenza	Istat (2018)	neutralizzata in applicazione	

Nella **Tabella 4.2**, invece, per ogni variabile che concorre al calcolo del fabbisogno standard, sono riportati i valori medi registrati nei comuni per i quali si è proceduto all'individuazione del nuovo coefficiente di riparto (nel calcolo delle statistiche sono stati esclusi i comuni che dal 2017 al 2018 hanno partecipato a processi di fusione).

Le variabili per le quali si registra un incremento statisticamente significativa sono: "Popolazione di anziani di 65 anni ed oltre", gli "Addetti ATECO I - Addetti attività dei servizi di alloggio e di ristorazione", il "Costo medio del lavoro per addetto" e la "Spesa media per software e hardware".

Tabella 4.2: Funzioni generali - Variabili che concorrono al calcolo del fabbisogno standard

Variabile	Valori medi		
	Annualità 2017	Annualità 2018	$H_0 : \mu_{17} = \mu_{18}$ $Pr > t $
Popolazione residente - Funzione inversa	0,000959	0,000977	0,578422
Popolazione di anziani di 65 anni ed oltre	0,2483	0,2517	0,000398
Superficie totale (Kmq) - Pro capite	0,0209	0,0213	0,68578
Unità immobiliari complessive	1,594	1,6185	0,231571
Addetti ATECO I - Addetti attività dei servizi di alloggio e di ristorazione	0,0205	0,023	< 0,0001
Costo medio del lavoro per addetto	42.972,2	44.661,6	< 0,0001
Spesa media per software e hardware	2.021,7	2.117,3	< 0,0001
Livello delle locazioni immobiliari ad uso ufficio - Prezzo al Mq (in euro)	3,9088	3,9191	0,528977

Per le *Funzioni generali di amministrazione, di gestione e di controllo* tutte le variabili sono state costruite e hanno concorso al calcolo del fabbisogno standard seguendo integralmente le regole della metodologia vigente,



riportate nel paragrafo 4.4 *“Regole seguite per il calcolo dei fabbisogni standard”* della [Nota FaS 2016](#) (p. 75), con l’eccezione della variabile *“Spesa media per software e hardware”*: dall’analisi della distribuzione dei comuni, escludendo i valori nulli, è stato individuato nel 95° percentile il valore massimo consentito pari a 7.750,00. Di conseguenza, tutti i valori in costruzione superiori a tale soglia sono stati riportati al valore massimo di riferimento.

Si sottolinea che, per i comuni di Martirano (E990), Falciano del Massico (D471), Cellole (M262), Fonte Nuova (M309) e Zapponeta (M267), la variabile *“Unità immobiliari complessive”* non risulta disponibile, quindi, è stato assegnato loro un valore pari alla mediana relativa alla fascia di popolazione in cui ricadono.

I valori mediani per abitante utilizzati per i 5 comuni con dato mancante sono riportati di seguito.

Tabella 4.3: Funzioni generali - Valori di riferimento unità immobiliari totali per abitante

Comune	Fascia di popolazione	Valore mediano
MARTIRANO	500 – 999 Abitanti	1,7270
FALCIANO DEL MASSICO	3.000 – 4.999 Abitanti	1,1397
CELLOLE	5.000 – 9.999 Abitanti	1,0626
FONTE NUOVA	20.000 – 59.999 Abitanti	1,0293
ZAPPONETA	3.000 – 4.999 Abitanti	1,1397



5

LE FUNZIONI DI POLIZIA LOCALE

Il presente capitolo si riferisce all'aggiornamento delle variabili che concorrono alla stima del fabbisogno standard relativo ai servizi della funzione di *Polizia Locale*. La stima del fabbisogno standard è stata effettuata attraverso un modello di funzione di spesa in cui la "*Popolazione residente al 31 dicembre 2018*" rappresenta il principale indicatore di domanda (M) e la variabile relativa al *gruppo client*.

A seguito dell'aggiornamento delle variabili dal 2017 al 2018, il peso di questa funzione nella composizione del fabbisogno standard complessivo è passato dal 6,96% al 6,93% (si veda l'**Appendice D**).

5.1 LA DEFINIZIONE DELLE VARIABILI E IL CALCOLO DEL FABBISOGNO STANDARD

La **Tabella 5.1** riporta le variabili incluse nel modello di funzione di spesa utilizzato per la stima del fabbisogno standard; nella tabella si specificano la fonte, l'anno di aggiornamento e le eventuali variazioni nella fase di costruzione e/o di applicazione delle variabili rispetto all'annualità precedente¹. Le macro-variabili di riferimento sono quelle incluse nel modello (6) riportato nel capitolo "*La stima del modello e il calcolo dei fabbisogni standard*" della **Nota FaS 2016** (p. 9) alla quale si rimanda.

¹ Le formule di calcolo delle variabili che concorrono al computo del fabbisogno standard (escluse, quindi, le variabili il cui effetto è neutralizzato in applicazione o che non sono state oggetto di aggiornamento) sono riportate nella **Tabella 5.2** della **Nota FaS 2018** (p. 22).



Tabella 5.1: Polizia Locale - Variabili utilizzate nella stima dei fabbisogni standard

Tipologia	Variabile	Fonte e anno di aggiornamento	Variazione in costruzione	Variazione in applicazione
Variabili X_i				
GRUPPO CLIENT	Popolazione residente	Istat (2018)	no	no
VARIABILI DI CONTESTO	Densità abitativa (abitanti per Km ²)	Istat (2018)	no	no
	Giornate annue di mercati	Questionario (2018)	no	no
	Stalli per la sosta a pagamento	Questionario (2018)	no	no
	Presenze turistiche	Istat - Sose (2018)	no	no
	Numero di scuole ^(*)	Miur a.s. 2017/2018 e a.s. 2018/2019	no	no
	Visitatori musei	Istat (2018)	no	no
	Lunghezza delle strade del comune (Km)	Istat (2009)	non aggiornata	
	Pendolari giornalieri entranti al netto dei pendolari uscenti	Istat (2011)	non aggiornata	
	Incidenti stradali rilevati	Questionario (2018)	no	no
	Addetti dei settori manifestazioni e servizi di alloggio e ristorazione	Istat - Asia (2018)	no	no
	Comune litoraneo	Istat (2015)	non aggiornata	
	Presenza servizio di polizia armato	Questionario (2018)	no	no
Presenza servizio di polizia notturno	Questionario (2018)	no	no	
FATTORI ESOGENI DI CARICO	Querele e denunce ricevute	Questionario (2018)	no	no
	Arresti, comunicazioni notizie di reato, sequestri penali, TSO eseguiti	Questionario (2018)	no	no
Variabili W_i				
PREZZI DEI FATTORI PRODUTTIVI	Costo medio del lavoro per addetto	Questionario (2018)	no	no
	Spesa media per l'uso dei veicoli (assicurazioni e carburante)	Questionario (2018)	no	no
	Livello delle locazioni immobiliari ad uso ufficio (prezzo mensile al mq)	Agenzia delle entrate (2018)	no	no
Variabili Z_i				
FORME DI GESTIONE	Comuni con gestione associata in Unione di Comuni/Comunità montana	Questionario (2018)	neutralizzata in applicazione	
	Comuni con gestione associata in convenzione	Questionario (2018)	neutralizzata in applicazione	
Variabili T_i				
VARIABILI DICOTOMICHE CHE IDENTIFICANO LA TERRITORIALITÀ	Regione di appartenenza	Istat (2018)	neutralizzata in applicazione	

(*) Le variabili fornite dal MIUR sono state calcolate come media dei due anni scolastici, effettuando la seguente ponderazione $(0,666666667 * \text{Annualità } 2017/2018) + (0,333333333 * \text{Annualità } 2018/2019)$

Nella **Tabella 5.2**, invece, per ogni variabile che concorre al calcolo del fabbisogno standard, sono riportati i valori medi registrati nei comuni per i quali si è proceduto all'individuazione del nuovo coefficiente di riparto (nel calcolo delle statistiche sono stati esclusi i comuni che dal 2017 al 2018 hanno partecipato a processi di fusione).

Come si nota dalla tabella, le determinati del fabbisogno che mostrano valori medi più alti rispetto al 2017 in modo statisticamente significativo sono il "Costo medio del lavoro per addetto", la "Spesa media per l'uso del veicolo", gli "Incidenti stradali rilevati" e gli "Addetti dei settori manifestazioni e servizi di alloggio e ristorazione".



Tabella 5.2: Polizia Locale - Variabili che concorrono al calcolo del fabbisogno standard

Variabile	Valori medi		
	Annualità 2017	Annualità 2018	$H_0 : \mu_{17} = \mu_{18}$ $Pr > t $
Popolazione - Nodo tra 60.000 e 1.000.000 abitanti	1.306,3	1.289,1	0,968306
Densità abitativa (abitanti per Km ²)	330,1	326,9	0,786788
Mercati (numero giornate annue)	0,0142	0,0144	0,516231
Stalli per la sosta a pagamento	0,00737	0,00771	0,579901
Presenze turistiche (comunalizzate)	0,0171	0,0176	0,700014
Numero di scuole	0,00127	0,00127	0,805491
Visitatori musei (numero)	0,00278	0,00206	0,216828
Incidenti stradali rilevati	0,000885	0,000952	0,001646
Addetti manifestazioni, servizi di alloggio e ristorazione	0,0222	0,0248	< 0,0001
Presenza servizio di polizia armato	0,5700	0,5651	0,573724
Presenza servizio di polizia notturno	0,4731	0,4712	0,820577
Querele e denunce ricevute	0,000634	0,000651	0,602998
Arresti, comunicazioni notizie di reato, sequestri penali, TSO eseguiti	0,000879	0,000846	0,174214
Costo medio del lavoro per addetto	38.783,9	39.854,2	< 0,0001
Spesa media per l'uso del veicolo (assicurazioni e carburante)	1.405,2	1.475,9	< 0,0001
Livello delle locazioni immobiliari ad uso ufficio - Prezzo al Mq (in euro)	3,9088	3,9191	0,528977

Per i servizi della funzione di *Polizia Locale* le variabili sono state costruite e hanno concorso al calcolo del fabbisogno standard seguendo le regole della metodologia vigente, riportate nel paragrafo 5.4 “*Regole seguite per il calcolo dei fabbisogni standard*” della [Nota FaS 2016](#) (p. 87), così come modificate sulla base di quanto riportato nella “*Aggiornamento a metodologia invariata dei fabbisogni standard dei comuni per il 2018*” approvata dalla Commissione tecnica per i fabbisogni standard (CTFS) in data 13 settembre 2017, adottata con il DPCM del 22 dicembre 2017 e pubblicata in *Gazzetta Ufficiale* il 27 febbraio 2018 ([Nota FaS 2017](#)) (p. 23).

In particolare, per la variabile “*Spesa media per l'uso dei veicoli (assicurazioni e carburante)*”, escludendo i valori nulli dall'analisi della distribuzione dei comuni, è stato individuato nel 95° percentile il valore massimo consentito, pari a 4.000,00. Di conseguenza, tutti i valori in costruzione superiori a tale soglia sono stati riportati al valore massimo di riferimento.



Parte III

Modello di stima - Funzione di spesa aumentata



6 | LE FUNZIONI DI VIABILITA' E TERRITORIO

Il presente capitolo si riferisce all'aggiornamento delle variabili che concorrono alla stima del fabbisogno standard relativo ai *Servizi di pubblica utilità* che comprendono: il servizio di *Viabilità, circolazione stradale e Illuminazione pubblica*, volto a garantire la fruibilità della rete stradale all'interno del comune e i servizi di *Urbanistica e gestione del territorio*, di *Protezione civile* e di *Tutela ambientale del verde e altri servizi ad esso relativi*. La stima del fabbisogno standard è stata effettuata attraverso l'utilizzo di dati *panel* con un modello di funzione di spesa aumentata (si veda il paragrafo "*L'impianto metodologico di riferimento*" della nota metodologica [Nota FaS 2020](#)).

A seguito dell'aggiornamento metodologico il peso di questa funzione nella composizione del fabbisogno standard complessivo è passato dal 11,93% all'11,86% (si veda l'**Appendice D**).

6.1 LA DEFINIZIONE DELLE VARIABILI E IL CALCOLO DEL FABBISOGNO STANDARD

La **Tabella 6.1** riporta le variabili incluse nel modello di funzione di spesa aumentata utilizzato per la stima del fabbisogno standard; nella tabella si specificano la fonte, l'anno di aggiornamento e le eventuali variazioni nella fase di costruzione e/o di applicazione delle variabili rispetto all'annualità precedente¹. Le macrovariabili di riferimento sono quelle incluse nel modello riportato nel paragrafo 7.4 "*Il modello per la stima del fabbisogno standard*" della [Nota FaS 2020](#) (p. 37) alla quale si rimanda.

¹ Le formule di calcolo delle variabili che concorrono al computo del fabbisogno standard (escluse, quindi, le variabili il cui effetto è neutralizzato in applicazione o che non sono state oggetto di aggiornamento) sono riportate nel **Paragrafo A 1.2** della [Nota FaS 2020](#) (p. 46).



Tabella 6.1: Viabilità e Territorio - Variabili utilizzate nella stima dei fabbisogni standard

Tipologia	Variabile	Fonte e anno di aggiornamento	Variazione in costruzione	Variazione in applicazione
DRIVER DELLA FUNZIONE	Unità immobiliari complessive	Mef (2018)	no	no
Variabili X_i				
PREZZI DEI FATTORI PRODUTTIVI	Costo del lavoro - Viabilità	Sose (2018)	no	no
	Costo del lavoro - Territorio	Sose (2018)	no	no
FORME DI GESTIONE	Gestione associata - Viabilità	Sose (2018)	neutralizzata in applicazione	
	Gestione associata - Territorio	Sose (2018)	neutralizzata in applicazione	
EFFETTO DELLA POPOLAZIONE	Abitanti per immobile	Istat (2018)	no	no
INTENSITA' DEL SERVIZIO	Livello dei servizi offerti per unità immobiliare	Sose (2018)	no	no
ANNUALITA'	Anno 2013	non aggiornata	neutralizzata in applicazione	
	Anno 2015	non aggiornata	neutralizzata in applicazione	
	Anno 2016	non aggiornata	neutralizzata in applicazione	
Variabili Z_i				
MORFOLOGIA DEL TERRITORIO	Lunghezza delle strade in località abitate (Km)	Istat (2009)	non aggiornata	
	Superficie totale (Kmq)	Istat (2011)	non aggiornata	
	Presenze turistiche medie	Istat (2015, 2016, 2017, 2018)	no	no
	Zona climatica fedda (cat. E, F)	Istat (2018)	neutralizzata in applicazione	
	Rischio sismico alto	Protezione civile (2020)	no	no
	Quota di popolazione a rischio, residente in aree a pericolosità da frana elevata	Ispra (2015)	non aggiornata	
DISECONOMIE DI SCALA	Inversa del numero totale delle unità immobiliari	Istat (2015, 2016, 2017, 2018)	no	no
TIPOLOGIA DI UTILIZZO IMMOBILE	Quota delle abitazioni a disposizione media	Istat (2015, 2016, 2017, 2018)	no	no
	Quota delle abitazioni locatate e per altri utilizzi media	Istat (2015, 2016, 2017, 2018)	no	no
EFFETTO DELLA CAPACITA' FISCALE	Reddito imponibile ai fini delle addizionali IRPEF	Mef (2015, 2016, 2017, 2018)	neutralizzata in applicazione	
	Capacità fiscale (Imu + Tasi)	Mef (2016)	neutralizzata in applicazione	
VARIABILI DICOTOMICHE CHE IDENTIFICANO I DIFFERENZIALI DI SPESA	Cluster di appartenenza	Sose (2016)	no	no

Nella **Tabella 6.2**, invece, per ogni variabile che concorre al calcolo del fabbisogno standard, sono riportati i valori medi registrati nei comuni per i quali si è proceduto all'individuazione del nuovo coefficiente di riparto (nel calcolo delle statistiche sono stati esclusi i comuni che dal 2017 al 2018 hanno partecipato a processi di fusioni).

Le variabili per le quali si registra un incremento medio statisticamente significativo sono quelle legate al "Costo del lavoro per addetto" e la "Quota delle abitazioni locatate e per altri utilizzi media". Si riscontra, invece, una riduzione statisticamente significativa per la variabile "Abitanti per immobile".



Tabella 6.2: Viabilità e Territorio - Variabili che concorrono al calcolo del fabbisogno standard

Variabile	Valori medi		
	Annualità 2017	Annualità 2018	$H_0 : \mu_{17} = \mu_{18}$ $Pr > t $
Unità immobiliari complessive	8.338,5	8.358,9	0,97806
Costo del lavoro - Viabilità	36.253,0	38.128,1	< 0,0001
Costo del lavoro - Territorio	33.091,1	34.718,0	< 0,0001
Abitanti per immobile	0,7809	0,7705	0,027832
Presenze turistiche medie per unità immobiliare	3,3897	3,4119	0,929064
Rischio sismico alto	0,0974	0,0974	1,0
Inversa del numero totale delle unità immobiliari	0,0005	0,0005	0,971625
Quota delle abitazioni a disposizione media	0,1185	0,1204	0,206819
Quota delle abitazioni locatate e per altri utilizzi media	0,0657	0,0672	0,000178

Per i servizi relativi alla *Viabilità e Territorio* le variabili sono state costruite e hanno concorso al calcolo del fabbisogno standard seguendo le regole della metodologia vigente, riportate nel paragrafo 7.4.2 “Le regole di applicazione” della *Nota FaS 2020* (p. 39).

Si sottolinea che, per i comuni di Martirano (E990), Falciano del Massico (D471), Cellole (M262), Fonte Nuova (M309) e Zapponeta (M267), le variabili “Unità immobiliari complessive”, “Numero abitazioni a disposizione” e “Numero di abitazioni locatate e per altri utilizzi” non risultano disponibili per l’annualità 2018, quindi, è stato assegnato loro un valore pari alla mediana relativa alla fascia di popolazione in cui ricadono.

I valori per abitante utilizzati per i 5 comuni con dato mancante sono riportati di seguito.

Tabella 6.3: Viabilità e Territorio - Valori di riferimento unità immobiliari totali per abitante

Comune	Fascia di popolazione	Valore mediano
MARTIRANO	500 – 999 Abitanti	1,7270
FALCIANO DEL MASSICO	3.000 – 4.999 Abitanti	1,1397
CELLOLE	5.000 – 9.999 Abitanti	1,0626
FONTE NUOVA	20.000 – 59.999 Abitanti	1,0293
ZAPPONETA	3.000 – 4.999 Abitanti	1,1397

Tabella 6.4: Viabilità e Territorio - Valori di riferimento abitazioni a disposizione per abitante

Comune	Fascia di popolazione	Valore mediano
MARTIRANO	500 – 999 Abitanti	0,2662
FALCIANO DEL MASSICO	3.000 – 4.999 Abitanti	0,0882
CELLOLE	5.000 – 9.999 Abitanti	0,0589
FONTE NUOVA	20.000 – 59.999 Abitanti	0,0469
ZAPPONETA	3.000 – 4.999 Abitanti	0,0882

Tabella 6.5: Viabilità e Territorio - Valori di riferimento abitazioni locatate e per altri utilizzi per abitante

Comune	Fascia di popolazione	Valore mediano
MARTIRANO	500 – 999 Abitanti	0,0965
FALCIANO DEL MASSICO	3.000 – 4.999 Abitanti	0,0780
CELLOLE	5.000 – 9.999 Abitanti	0,0751
FONTE NUOVA	20.000 – 59.999 Abitanti	0,0857
ZAPPONETA	3.000 – 4.999 Abitanti	0,0780



7

LE FUNZIONI NEL CAMPO DEI TRASPORTI
(TRASPORTO PUBBLICO LOCALE)

Il presente capitolo si riferisce all'aggiornamento delle variabili che concorrono alla stima del fabbisogno standard relativo al servizio di **TPL**. La stima del fabbisogno standard è stata effettuata attraverso un modello di funzione di spesa aumentata che permette di identificare, attraverso specifiche variabili, i differenziali di spesa positivi relativi alla presenza e alla tipologia del servizio svolto lasciando, però, la misurazione dell'intensità del servizio alle variabili di contesto della domanda. La "Popolazione residente al 31 dicembre 2018" rappresenta sia il principale indicatore di domanda (M), sia la variabile relativa al *gruppo client*.

L'aggiornamento delle variabili dal 2017 al 2018 non ha inciso direttamente sul peso di questa funzione nella composizione del fabbisogno standard complessivo. Infatti, per questa funzione il peso relativo è determinato con riferimento alla spesa storica dell'ultimo anno. A seguito della variazione della spesa storica e delle variazioni intervenute nel calcolo del fabbisogno delle altre funzioni il peso di questa funzione nella composizione del fabbisogno complessivo è passata dal 3,00% al 2,88% (si veda l'**Appendice D**).

7.1 LA DEFINIZIONE DELLE VARIABILI E IL CALCOLO DEL FABBISOGNO STANDARD

La **Tabella 7.1** riporta le variabili incluse nel modello di funzione di spesa aumentata utilizzato per la stima del fabbisogno standard; nella tabella si specificano la fonte, l'anno di aggiornamento e le eventuali variazioni nella fase di costruzione e/o di applicazione delle variabili rispetto all'annualità precedente¹. Le macrovariabili di riferimento sono quelle incluse nel modello (8) riportato nel capitolo "La stima del modello e il calcolo dei fabbisogni standard" della **Nota FaS 2016** (p. 10) alla quale si rimanda.

¹ Le formule di calcolo delle variabili che concorrono al computo del fabbisogno standard (escluse, quindi, le variabili il cui effetto è neutralizzato in applicazione o che non sono state oggetto di aggiornamento) sono riportate nella **Tabella 7.2** della **Nota FaS 2018** (p. 29).



Tabella 7.1: TPL - Variabili utilizzate nella stima dei fabbisogni standard

Tipologia	Variabile	Fonte e anno di aggiornamento	Variazione in costruzione	Variazione in applicazione
Variabili X_i				
GRUPPO CLIENT	Popolazione residente	Istat (2018)	no	no
VARIABILI DI CONTESTO	Comune capoluogo di provincia	Istat (2018)	no	no
	Alunni della scuola secondaria di secondo grado e studenti universitari ^(*)	Miur a.s. 2017/2018 e a.s. 2018/2019	no	no
	Presenze turistiche	Istat - Sose (2018)	no	no
	Popolazione oltre i 65 anni	Istat (2018)	no	no
	Livello altimetrico del Municipio	Istat (2015)	non aggiornata	
	Prezzo medio comunale della benzina (prezzo al litro)	Mise (2018)	no	no
Variabili Z_i				
FORME DI GESTIONE	Comuni con gestione associata in Unione di Comuni/Comunità montana	Questionario (2018)	neutralizzata in applicazione	
	Comuni con gestione associata in consorzio	Questionario (2018)	neutralizzata in applicazione	
	Comuni con gestione associata in convenzione	Questionario (2018)	neutralizzata in applicazione	
Variabili T_i				
VARIABILI DICOTOMICHE CHE IDENTIFICANO LA TERRITORIALITÀ	Regione di appartenenza	Istat (2018)	neutralizzata in applicazione	
Variabili D_i				
VARIABILI DICOTOMICHE CHE IDENTIFICANO IL SERVIZIO	Presenza km percorsi e/o passeggeri trasportati ^(*)	Questionario (2015)	non aggiornata	
	Presenza del servizio metro e tram	Questionario (2018)	no	no
	Presenza del servizio urbano navigazione, servizio impianti con fune e servizio filoviario	Questionario (2018)	no	no

(*) Le variabili fornite dal MIUR sono state calcolate come media dei due anni scolastici, effettuando la seguente ponderazione $(0,666666667 * \text{Annualità } 2017/2018) + (0,333333333 * \text{Annualità } 2018/2019)$

Nella **Tabella 7.2**, invece, per ogni variabile che concorre al calcolo del fabbisogno standard, sono riportati i valori medi registrati nei comuni per i quali si è proceduto all'individuazione del nuovo coefficiente di riparto (nel calcolo delle statistiche sono stati considerati solamente i comuni che presentano il servizio nel 2017 o nel 2018 e sono stati esclusi i comuni che tra le due annualità hanno partecipato a processi di fusioni).

Come si nota dalla tabella, l'unica variabile statisticamente significativa è il "*Prezzo medio comunale della benzina*", che mostra valori medi più alti rispetto al 2017.

Tabella 7.2: TPL - Variabili che concorrono al calcolo del fabbisogno standard

Variabile	Valori medi		
	Annualità 2017	Annualità 2018	$H_0 : \mu_{17} = \mu_{18}$ $Pr > t $
Alunni di scuola secondaria di secondo grado e studenti universitari	0,0308	0,0311	0,908486
Presenze turistiche	0,0281	0,0289	0,788104
Popolazione oltre i 65 anni	0,2489	0,2521	0,060018
Prezzo medio comunale della benzina (prezzo al litro)	1,5895	1,6674	< 0,0001
Presenza km percorsi e/o passeggeri trasportati	0,5876	0,5936	0,711875
Presenza del servizio metro e tram	0,0109	0,0115	0,894238
Presenza del servizio urbano navigazione, servizio impianti con fune e servizio filoviario	0,0360	0,0371	0,860325

Per il servizio di TPL le variabili sono state costruite e hanno concorso alla determinazione del fabbisogno standard seguendo le regole di calcolo della metodologia vigente, nel paragrafo 7.4 "*Regole seguite per il calcolo*



dei fabbisogni standard" della [Nota FaS 2016](#) (p. 114), e le regole di applicazione riportate nella [Nota FaS 2019](#), nella quale è stato riconosciuto a tutti i comuni capoluoghi di provincia e a tutte le città metropolitane il fabbisogno standard indipendentemente dalla valorizzazione della spesa storica².

In relazione alle variabili dicotomiche che identificano la "Presenza del servizio metro e tram" e la "Presenza del servizio urbano di navigazione, filoviario e di impianti a fune" il dato indicato dal capofila di una convenzione e/o dall'unione è stato esteso ai comuni che appartengono alla medesima forma associata solo se il valore è superiore a quanto dichiarato dal comune. Per entrambe le variabili, per il calcolo del fabbisogno si considera il valore maggiore tra quanto rilevato per l'annualità 2017 e quanto riportato nel questionario FC50U. Da ultimo, se una delle due variabili dicotomiche sopra richiamate assume valore maggiore di zero anche la variabile dicotomica che identifica la "Presenza km percorsi e/o passeggeri trasportati" assume valore maggiore di zero.

Per il comune di Vendrogno (comune al di sotto dei 500 abitanti), nonostante diversa indicazione nella compilazione del questionario FC50U, la variabile "Presenza del servizio metro e tram" è stata neutralizzata per incongruenza con quanto dichiarato dal comune di Bellano (nel quale è stato incorporato a partire dal 1° gennaio 2020) e dall'Unione dei comuni Lombarda di Bellano e Vendrogno (da cui dichiara di ricevere il servizio).

Le [Tabelle 7.3, 7.4 e 7.5](#) riportano, rispettivamente, la distribuzione regionale dei comuni con servizio TPL, nonché delle variabili dicotomiche che misurano l'intensità del servizio con riferimento alla presenza dei servizi di metro e/o tram e alla presenza dei servizi speciali di trasporto.

Il fabbisogno standard è stato assegnato a 2.057 comuni aventi spesa storica maggiore di zero, calcolata come il massimo tra la spesa corrente da Certificato Consuntivo riclassificata e la spesa storica desunta dal Certificato Consuntivo 2018.

La Spesa corrente da Certificato Consuntivo riclassificata è stata calcolata come somma delle voci del questionario FC50U ($T17 + T10 - T14 + S16 - S04 - S05 - S06 + S07$) mentre la spesa storica desunta dal Certificato Consuntivo 2018 è calcolata, secondo i nuovi schemi di bilancio armonizzato, considerando la somma dei macroaggregati 1, 2, 3, 4 e 8 dei righi 100460, 100470, 100480, 100490 del quadro 10. Se il dato relativo al 2018 non è risultato disponibile, in quanto il Certificato Consuntivo non era stato ancora presentato al momento in cui sono iniziate le elaborazioni, si è considerato il dato riportato nel Certificato Consuntivo più recente, a partire dall'anno 2013, calcolato con la metodologia riportata nella [Nota FaS 2016](#) (p. 114).

² Tutte le altre regole di calcolo del fabbisogno riportate nella [Nota FaS 2018](#) sono rimaste inalterate.



Tabella 7.3: TPL - Distribuzione dei comuni con servizio TPL

Regione	Assenza di servizio	Presenza di servizio	Totale comuni
Piemonte	987	210	1.197
Lombardia	1.269	247	1.516
Veneto	438	133	571
Liguria	31	203	234
Emilia Romagna	73	258	331
Toscana	44	230	274
Umbria	42	50	92
Marche	112	117	229
Lazio	178	200	378
Abruzzo	247	58	305
Molise	113	23	136
Campania	450	100	550
Puglia	148	110	258
Basilicata	66	65	131
Calabria	351	53	404
Totale	4.549	2.057	6.606

Tabella 7.4: TPL - Distribuzione di frequenza della variabile dicotomica "Presenza tipologia di servizio (metro, tram)"

Regione	Totale comuni con presenza servizio	Assenza di metro o tram	Presenza del servizio metro o tram	
			Metro o tram	Metro e tram
Piemonte	210	208	1	1
Lombardia	247	242	4	1
Veneto	133	131	2	0
Liguria	203	202	1	0
Emilia Romagna	258	256	2	0
Toscana	230	228	2	0
Umbria	50	50	0	0
Marche	117	117	0	0
Lazio	200	199	0	1
Abruzzo	58	58	0	0
Molise	23	23	0	0
Campania	100	98	1	1
Puglia	110	110	0	0
Basilicata	65	65	0	0
Calabria	53	53	0	0
Totale	2.057	2.040	13	4



Tabella 7.5: TPL - Distribuzione di frequenza della variabile dicotomica "Presenza tipologia di servizio (servizio urbano di navigazione, servizio con impianti a fune e servizio filoviario)"

Regione	Assenza dei servizi di trasporto speciali	Presenza dei servizi di trasporto speciali	Totale comuni con servizio
Piemonte	205	5	210
Lombardia	236	11	247
Veneto	131	2	133
Liguria	188	15	203
Emilia Romagna	244	14	258
Toscana	224	6	230
Umbria	47	3	50
Marche	115	2	117
Lazio	198	2	200
Abruzzo	56	2	58
Molise	23	0	23
Campania	99	1	100
Puglia	106	4	110
Basilicata	63	2	65
Calabria	52	1	53
Totale	1.987	70	2.057



8

LE FUNZIONI NEL SETTORE SOCIALE AL NETTO DEL SERVIZIO DI ASILI NIDO

Il presente capitolo si riferisce ai servizi del *Settore sociale al netto del servizio di asili nido* (servizi sociali) che includono una molteplicità di prestazioni rivolte al territorio comunale e che interessano numerose fasce di utenza: i minori, i giovani, gli anziani, le famiglie, le persone con disabilità, le persone dipendenti da alcol o droghe, le persone con problemi di salute mentale, gli immigrati e i nomadi, nonché gli adulti con disagio socio-economico. L'amministrazione comunale fornisce mix di prestazioni eterogenee a seconda dei bisogni territoriali, erogando i servizi tramite una gestione comunale o convenzionata con strutture private.

La stima del fabbisogno standard è stata effettuata attraverso l'utilizzo di dati panel con un modello di funzione di spesa aumentata (si veda il paragrafo "L'impianto metodologico di riferimento" della [Nota FaS 2020](#)).

La "Popolazione residente" rappresenta il *client* di riferimento e continua ad avere un ruolo cardine nella specificazione del modello. La pesatura della funzione nella composizione del fabbisogno standard complessivo è stata rivista utilizzando come riferimento il valore medio della spesa storica del triennio 2016-2018 in analogia con il criterio di pesatura utilizzato nell'anno di aggiornamento della metodologia, dove il periodo considerato era relativo al triennio 2015-2017. Il peso complessivo di questa funzione nella composizione del fabbisogno standard complessivo è quindi passato dal 14,22% al 14,36% (si veda l'[Appendice D](#)).

8.1 LA DEFINIZIONE DELLE VARIABILI E IL CALCOLO DEL FABBISOGNO STANDARD

La [Tabella 8.1](#) riporta le variabili incluse nel modello di funzione di spesa aumentata utilizzato per la stima del fabbisogno standard; nella tabella si specificano la fonte, l'anno di aggiornamento e le eventuali variazioni nella fase di costruzione e/o di applicazione delle variabili rispetto all'annualità precedente¹. Le macrovariabili di riferimento sono quelle incluse nel modello riportato nel paragrafo 8.4 "Il modello per la stima del fabbisogno standard" della [Nota FaS 2020](#) (p. 70) alla quale si rimanda.

¹ Le formule di calcolo delle variabili che concorrono al computo del fabbisogno standard (escluse, quindi, le variabili il cui effetto è neutralizzato in applicazione o che non sono state oggetto di aggiornamento) sono riportate nel [Paragrafo B 1.2](#) della [Nota FaS 2020](#) (p. 75).



Tabella 8.1: Sociale - Variabili utilizzate nella stima dei fabbisogni standard

Tipologia	Variabile	Fonte e anno di aggiornamento	Variazione in costruzione	Variazione in applicazione
DRIVER DELLA FUNZIONE	Popolazione residente	Istat (2018)	no	no
Variabili X_i				
INTENSITA' DEL SERVIZIO	Totale ore relative alla macro area di intervento strutture	Questionario (2018)	no	no
	Utenti della macro area di interventi e servizi e contributi economici	Questionario (2018)	no	no
	Presenza di almeno un utente nella macro area di interventi e servizi sociali: Strutture	Questionario (2018)	no	no
COMPARTICIPAZIONE UTENZA	Incidenza % della compartecipazione utenza rispetto alla spesa lorda	Questionario (2018)	neutralizzata in applicazione	
PREZZI DEI FATTORI PRODUTTIVI	Livello delle locazioni immobiliari ad uso ufficio - prezzo al mq	Agenzia delle Entrate (2018)	neutralizzata in applicazione	
	Costo del lavoro del settore privato	Sose (2018)	neutralizzata in applicazione	
FORME DI GESTIONE	Gestione associata - Servizio necroscopico	Questionario (2018)	neutralizzata in applicazione	
	Gestione associata - Settore sociale	Questionario (2018)	neutralizzata in applicazione	
ANNUALITA'	Anno 2015		non aggiornata	
	Anno 2016		non aggiornata	
Variabili Z_i				
VARIABILI DI CONTESTO	Deprivazione sociale	Istat - Mef (2016; 2017; 2018)	no	no
	Incidenza popolazione straniera	Istat (2016; 2017; 2018)	no	no
	Alunni con handicap ^(*)	Miur a.s. 2017/2018 e a.s. 2018/2019	no	no
	Incidenza popolazione 15 – 64 anni	Istat (2016; 2017; 2018)	no	no
	Incidenza popolazione 65 – 74 anni	Istat (2016; 2017; 2018)	no	no
	Incidenza popolazione oltre 75 anni	Istat (2016; 2017; 2018)	no	no
REDDITO	Reddito imponibile ai fini delle addizionali IRPEF	Mef (2016;2017;2018)	neutralizzata in applicazione	
VARIABILI DICOTOMICHE CHE IDENTIFICANO I DIFFERENZIALI DI SPESA	Cluster di appartenenza	Sose (2016)	no	no
VARIABILI DICOTOMICHE CHE IDENTIFICANO LA DIMENSIONE DEI COMUNI	Classi dimensionali	Istat (2018)	no	no
VARIABILI DICOTOMICHE CHE IDENTIFICANO LA TERRITORIALITÀ	Provincia di appartenenza	Istat (2018)	neutralizzata in applicazione	

(*) Le variabili fornite dal MIUR sono state calcolate come media dei due anni scolastici, effettuando la seguente ponderazione $(0,666666667 * \text{Annuale} 2017/2018) + (0,333333333 * \text{Annuale} 2018/2019)$

Nella **Tabella 8.2**, invece, per ogni variabile che concorre al calcolo del fabbisogno standard, sono riportati i valori medi registrati nei comuni per i quali si è proceduto all'individuazione del nuovo coefficiente di riparto (nel calcolo delle statistiche sono stati considerati solamente i comuni che presentano il servizio nel 2017 o nel 2018 e sono stati esclusi i comuni che tra le due annualità hanno partecipato a processi di fusioni).

Come si evince dalla lettura della **Tabella 8.2** le determinati del fabbisogno risultano molto costanti da un anno all'altro evidenziando una piccola variazione nella variabile "Presenza di almeno un utente nella macro area di interventi e servizi sociali: Strutture", nel numero di "Alunni con Handicap" e nelle fasce di popolazione relative rispettivamente ai 15-64 e ai 65-74 anni.



Tabella 8.2: Sociale - Variabili che concorrono al calcolo del fabbisogno standard

Variabile	Valori medi		
	Annualità 2017	Annualità 2018	$H_0 : \mu_{17} = \mu_{18}$ $Pr > t $
Presenza di almeno un utente nella macro area di interventi e servizi sociali: Strutture	0,5370	0,5527	0,071615
Deprivazione sociale	-3,1376	-3,3929	0,882601
Incidenza popolazione straniera	0,0706	0,0710	0,642346
Alunni con handicap	0,00262	0,00274	0,008652
Incidenza popolazione 15 - 64 anni	0,6301	0,6288	0,03928
Incidenza popolazione 65 - 74 anni	0,1152	0,1175	< 0,0001
Incidenza popolazione oltre 75 anni	0,1303	0,1311	0,254411
Meno di 500 Abitanti	0,1094	0,1121	0,617415
500 - 999 Abitanti	0,1361	0,1370	0,879044
1.000 - 1.999 Abitanti	0,1886	0,1880	0,928995
2.000 - 2.999 Abitanti	0,1150	0,1147	0,956434
3.000 - 4.999 Abitanti	0,1388	0,1384	0,939725
5.000 - 9.999 Abitanti	0,1527	0,1527	1
20.000 - 59.999 Abitanti	0,0539	0,0520	0,640721
60.000 - 99.999 Abitanti	0,00759	0,00744	0,919651
100.000 - 249.999 Abitanti	0,00395	0,00379	0,888434
Oltre 250.000 Abitanti	0,00152	0,00152	1

Per i servizi della funzione del *Settore sociale al netto del servizio di asili nido* le variabili sono state costruite e hanno concorso al calcolo del fabbisogno standard seguendo le regole della metodologia vigente, riportate nel paragrafo 8.4.2 "Le regole di applicazione" della [Nota FaS 2020](#) (p. 67).



BIBLIOGRAFIA

- Brunello, G., Porcelli, F., and Stradiotto, M. (2015). I fabbisogni standard dei comuni e delle province: un nuovo patrimonio informativo per stimolare maggiore efficienza e responsabilità nei governi locali. *Rivista di diritto finanziario e scienza delle finanze*, 1:1–38. [Citato a pagina [XVI](#)]
- Mundlak, Y. (1978). On the pooling of time series and cross section data. *Econometrica*, 46(1):69–85. [Citato a pagina [21](#)]
- Plümper, T. and Troeger, V. (2007). Efficient estimation of time-invariant and rarely changing variables in finite sample panel analyses with unit fixed effects. *Polit. Anal.*, 15. [Citato a pagina [XVII](#)]
- Plümper, T. and Troeger, V. E. (2011). Fixed-effects vector decomposition: Properties, reliability, and instruments. *Political Analysis*, 19(2):147–164. [Citato a pagina [XVII](#)]
- Porcelli, F. (2015). The evaluation of standard expenditure needs of municipalities the case of social care services in italy. *The Italian Journal of Public Economics*, 1(3):123–157. [Citato a pagina [XVI](#)]
- Porcelli, F. and Vidoli, F. (2020). A comprehensive model for the evaluation of standard expenditure needs and standard level of local services. *Local Governments Studies*, 46(5):734–762. [Citato a pagina [XVI](#)]
- Porcelli, F., Vidoli, F., Dispotico, R., and Ballanti, D. (2016). *Public Sector Economics and the Need for Reforms*, chapter Measuring public sector performance: a four quadrants model to monitor local governments efficiency. MIT Press. [Citato a pagina [XVI](#)]



Parte IV
APPENDICI



B | LE VARIABILI RELATIVE AI PREZZI DEI FATTORI PRODUTTIVI

Le variabili relative ai prezzi dei fattori produttivi sono state aggiornate considerando i nuovi valori disponibili con riferimento all'annualità 2018 desunti da fonti ufficiali e dal questionario FC50U. Le regole seguite per la costruzione e il processo di normalizzazione delle singole variabili sono quelle riportate nelle note tecniche relative all'aggiornamento della metodologia di ciascun servizio/funzione.

Per il "Costo medio del lavoro del settore privato" la variabile concorre al calcolo del fabbisogno standard in scostamento percentuale dalla media nazionale che, per il 2018 è risultata pari a euro 33.673,98.

Di seguito sono riportati i nuovi valori mediani dei prezzi che sono stati normalizzati per regione e per fascia di popolazione.

La **Tabella B.1** riporta i valori mediani del "Costo medio del lavoro per addetto" relativo alle *Funzioni generali di amministrazione, di gestione e di controllo*; la variabile concorre al calcolo del fabbisogno standard in scostamento percentuale dalla media nazionale che, per il 2018 è risultata pari a euro 44.866,64.

Tabella B.1: Funzioni generali - Costo medio del lavoro per addetto

Regioni	Classi dimensionali									
	Meno di 500 Abitanti	500 – 999 Abitanti	1.000 – 1.999 Abitanti	2.000 – 2.999 Abitanti	3.000 – 4.999 Abitanti	5.000 – 9.999 Abitanti	10.000 – 19.999 Abitanti	20.000 – 59.999 Abitanti	60.000 – 99.999 Abitanti	Oltre 100.000 Abitanti
PIEMONTE	48.297,46	47.846,34	47.359,57	47.242,08	43.360,01	42.944,92	43.003,42	41.007,87	42.921,90	44.397,93
LOMBARDIA	44.922,85	45.021,24	44.583,31	45.471,58	44.510,31	44.456,11	42.473,40	41.618,60	43.303,94	42.146,79
VENETO	39.953,45	46.306,35	41.858,87	45.795,77	42.469,74	43.938,26	43.146,98	42.033,15	41.540,78	42.798,78
LIGURIA	51.119,19	49.769,62	46.372,64	46.095,08	45.196,80	42.434,18	42.345,31	39.628,06	42.614,90	44.090,93
EMILIA ROMAGNA	44.338,55	43.262,53	47.356,00	41.613,41	39.861,36	42.292,79	41.549,31	41.833,20	39.925,53	41.714,30
TOSCANA	44.660,21	42.321,19	44.181,76	45.262,51	41.596,24	42.262,91	40.899,73	41.274,54	42.007,24	40.690,47
UMBRIA	45.092,62	44.834,36	46.310,14	46.174,00	42.824,04	37.685,34	40.841,47	41.174,02	(*)	42.155,63
MARCHE	47.003,41	47.939,56	43.080,96	48.195,43	42.728,11	44.408,68	41.667,87	39.298,86	41.832,21	(*)
LAZIO	49.803,63	46.910,15	45.444,80	40.684,76	45.064,99	44.854,26	46.953,24	44.810,10	43.420,09	44.896,12
ABRUZZO**	47.018,07	45.991,84	46.222,95	47.825,55	48.023,31	45.220,78	46.974,67	41.725,07	43.331,06	44.807,09
MOLISE**	47.018,07	45.991,84	46.222,95	47.825,55	48.023,31	45.220,78	46.974,67	41.725,07	(*)	(*)
CAMPANIA**	42.048,15	44.734,67	45.303,30	43.623,65	42.954,91	45.048,98	42.913,00	41.714,62	39.570,13	42.653,97
PUGLIA	47.106,85	39.758,23	45.137,89	44.987,93	41.570,35	45.131,32	43.988,66	43.806,08	49.244,46	46.605,16
BASILICATA**	42.048,15	44.734,67	45.303,30	43.623,65	42.954,91	45.048,98	42.913,00	(*)	39.570,13	(*)
CALABRIA	40.700,34	42.040,26	45.143,00	45.275,13	41.018,98	37.884,27	36.816,97	38.819,54	38.897,58	40.273,89

(*) Identifica il valore mancante dovuto all'assenza di comuni in una determinata fascia e regione
(**) Le regioni Abruzzo e Molise e le regioni Campania e Basilicata presentano gli stessi valori in quanto, per la normalizzazione dei prezzi, sono state aggregate



La **Tabella B.2** riporta i valori mediani del “Costo medio del lavoro per addetto” relativo alle funzioni di *Polizia Locale*; la variabile concorre al calcolo del fabbisogno standard in scostamento percentuale dalla media nazionale che, per il 2018 è risultata pari a euro 40.621,56.

Tabella B.2: Polizia locale - Costo medio del lavoro per addetto

Regioni	Classi dimensionali									
	Meno di 500 Abitanti	500 – 999 Abitanti	1.000 – 1.999 Abitanti	2.000 – 2.999 Abitanti	3.000 – 4.999 Abitanti	5.000 – 9.999 Abitanti	10.000 – 19.999 Abitanti	20.000 – 59.999 Abitanti	60.000 – 99.999 Abitanti	Oltre 100.000 Abitanti
PIEMONTE	39.649,24	39.094,35	40.641,24	40.882,97	41.691,45	41.771,59	42.544,64	41.705,20	42.582,40	44.964,09
LOMBARDIA	39.654,99	38.696,63	38.832,08	40.016,56	40.947,59	42.068,75	41.335,09	41.271,78	42.615,71	46.469,35
VENETO	37.306,95	41.444,77	41.342,73	40.548,38	40.050,06	40.513,53	41.623,01	42.495,40	42.164,74	44.837,78
LIGURIA	44.222,21	38.694,18	37.926,53	40.556,80	42.098,50	41.508,06	38.738,74	41.100,56	42.054,70	44.436,39
EMILIA ROMAGNA	39.407,23	43.326,26	41.937,25	38.366,97	42.040,25	41.433,20	40.543,24	40.410,93	42.035,43	43.563,74
TOSCANA	39.479,61	39.726,11	40.815,09	37.935,77	40.609,90	42.261,01	40.949,98	41.624,54	42.328,82	43.572,97
UMBRIA	40.206,11	36.584,35	41.239,72	44.100,00	41.900,46	41.748,65	41.992,88	42.442,09	(*)	45.216,00
MARCHE	43.665,13	40.534,97	40.304,61	40.103,30	43.217,70	42.360,42	39.441,05	41.080,62	44.185,34	(*)
LAZIO	34.183,06	35.435,57	37.991,30	38.669,66	37.660,01	40.944,60	35.631,98	41.871,99	40.181,41	42.563,10
ABRUZZO**	39.816,67	37.615,12	38.387,25	39.038,46	41.108,37	38.406,40	40.869,22	38.663,69	40.947,90	43.329,59
MOLISE**	39.816,67	37.615,12	38.387,25	39.038,46	41.108,37	38.406,40	40.869,22	38.663,69	(*)	(*)
CAMPANIA**	37.295,40	37.042,53	37.851,24	39.860,38	38.256,53	41.552,03	39.166,40	40.178,79	39.161,18	42.030,86
PUGLIA	37.048,61	36.611,59	36.438,35	35.638,07	37.504,95	39.939,25	39.328,71	37.788,63	37.909,63	46.145,82
BASILICATA**	37.295,40	37.042,53	37.851,24	39.860,38	38.256,53	41.552,03	39.166,40	(*)	39.161,18	(*)
CALABRIA	35.590,41	35.484,96	37.430,25	37.208,58	38.695,23	37.852,89	38.383,73	35.434,48	34.299,51	41.496,07

(*) Identifica il valore mancante dovuto all'assenza di comuni in una determinata fascia e regione

(**) Le regioni Abruzzo e Molise e le regioni Campania e Basilicata presentano gli stessi valori in quanto, per la normalizzazione dei prezzi, sono state aggregate

Le **Tablelle B.3** e **B.4** riportano i valori mediani del “Costo medio del lavoro per addetto” relativo ai *Servizi di pubblica utilità* nel settore della *Viabilità* e nel settore del *Territorio*; le variabili concorrono al calcolo del fabbisogno standard in scostamento percentuale dalla media nazionale (2015, 2016, 2017, e 2018), è rispettivamente, pari a euro 24.032,41 ed euro 25.901,72.

Tabella B.3: Viabilità - Costo medio del lavoro per addetto

Regioni	Classi dimensionali									
	Meno di 500 Abitanti	500 – 999 Abitanti	1.000 – 1.999 Abitanti	2.000 – 2.999 Abitanti	3.000 – 4.999 Abitanti	5.000 – 9.999 Abitanti	10.000 – 19.999 Abitanti	20.000 – 59.999 Abitanti	60.000 – 99.999 Abitanti	Oltre 100.000 Abitanti
PIEMONTE	34.848,25	34.850,00	35.434,77	34.419,30	34.924,86	34.527,36	35.758,55	38.101,01	39.152,42	42.697,44
LOMBARDIA	35.157,14	34.356,21	35.498,91	34.599,81	35.494,22	33.795,82	35.708,04	37.455,63	38.904,76	42.662,27
VENETO	33.116,11	34.113,34	37.222,91	33.451,58	34.113,34	35.381,63	35.252,16	35.844,70	38.582,72	45.216,79
LIGURIA	37.758,77	34.106,00	32.081,76	32.504,62	37.136,45	34.905,59	38.707,87	38.739,16	38.829,45	42.374,47
EMILIA ROMAGNA	34.809,76	39.478,00	34.355,96	35.841,85	34.086,12	34.240,73	36.634,36	36.722,47	39.064,57	38.845,83
TOSCANA	34.576,96	34.362,39	35.831,22	34.000,59	33.664,87	35.213,94	34.066,78	36.275,92	43.338,59	45.143,44
UMBRIA	34.155,14	40.375,02	34.626,61	37.305,60	33.318,96	34.608,52	34.699,74	36.464,51	(*)	41.954,97
MARCHE	33.217,85	33.835,06	34.895,80	34.807,05	35.064,56	34.189,81	34.669,21	36.350,72	39.177,77	(*)
LAZIO	34.882,33	31.146,67	40.046,95	38.420,70	31.767,20	35.350,08	33.660,13	36.446,83	38.162,54	41.707,56
ABRUZZO**	32.023,38	30.918,53	32.253,80	31.877,50	33.356,04	31.431,36	35.114,68	31.139,70	36.201,13	39.746,15
MOLISE**	32.023,38	30.918,53	32.253,80	31.877,50	33.356,04	31.431,36	35.114,68	31.139,70	(*)	(*)
CAMPANIA**	40.192,50	33.818,00	32.016,00	33.680,00	33.032,46	34.064,41	34.068,97	37.386,03	33.985,42	40.870,15
PUGLIA	38.042,82	37.828,25	30.696,80	44.844,05	42.443,60	33.790,34	36.141,00	42.960,97	39.142,10	45.842,65
BASILICATA**	40.192,50	33.818,00	32.016,00	33.680,00	33.032,46	34.064,41	34.068,97	(*)	33.985,42	(*)
CALABRIA	29.958,02	32.021,95	35.370,41	31.263,91	32.723,76	29.590,87	31.713,00	34.009,15	35.954,59	39.499,61

(*) Identifica il valore mancante dovuto all'assenza di comuni in una determinata fascia e regione

(**) Le regioni Abruzzo e Molise e le regioni Campania e Basilicata presentano gli stessi valori in quanto, per la normalizzazione dei prezzi, sono state aggregate



Tabella B.4: Territorio - Costo medio del lavoro per addetto

Regioni	Classi dimensionali									
	Meno di 500 Abitanti	500 – 999 Abitanti	1.000 – 1.999 Abitanti	2.000 – 2.999 Abitanti	3.000 – 4.999 Abitanti	5.000 – 9.999 Abitanti	10.000 – 19.999 Abitanti	20.000 – 59.999 Abitanti	60.000 – 99.999 Abitanti	Oltre 100.000 Abitanti
PIEMONTE	44.439,84	39.858,54	36.620,35	36.643,43	36.272,47	38.837,90	40.520,46	39.639,51	42.396,58	42.958,47
LOMBARDIA	44.258,16	38.361,87	39.953,51	38.672,60	40.762,63	37.988,48	39.125,51	40.787,24	40.307,74	44.765,57
VENETO	39.754,03	39.584,70	40.155,76	41.213,17	39.464,39	38.615,10	38.550,42	39.908,43	42.790,15	42.443,09
LIGURIA	38.998,26	39.593,89	34.343,59	38.127,98	35.093,47	39.411,93	37.233,43	40.055,67	41.405,93	41.967,82
EMILIA ROMAGNA	40.800,15	41.140,75	39.469,08	40.837,91	39.726,35	36.294,34	38.611,09	40.312,98	43.149,52	42.061,41
TOSCANA	39.441,50	38.191,15	38.424,80	34.778,45	38.611,40	37.715,71	36.411,76	38.752,98	41.817,16	44.006,77
UMBRIA	38.959,33	53.832,50	36.393,28	36.920,61	34.517,33	34.643,79	39.034,06	42.739,68	(*)	40.867,15
MARCHE	38.989,16	39.126,08	38.828,88	49.543,35	46.368,85	40.071,86	35.542,49	40.084,09	55.008,28	(*)
LAZIO	32.700,00	33.513,40	31.800,32	30.411,43	39.842,84	39.807,33	39.359,68	40.089,94	39.434,61	39.996,50
ABRUZZO**	31.863,26	32.858,44	35.233,06	36.011,32	33.410,28	32.754,09	37.879,00	41.418,00	37.540,16	38.102,05
MOLISE**	31.863,26	32.858,44	35.233,06	36.011,32	33.410,28	32.754,09	37.879,00	41.418,00	(*)	(*)
CAMPANIA**	34.581,94	33.855,00	33.831,10	39.464,84	33.682,00	40.615,99	42.825,02	39.600,45	35.575,67	46.018,80
PUGLIA	38.465,12	36.447,84	30.612,98	34.272,61	35.453,83	34.767,06	35.418,22	39.314,64	40.034,04	44.489,42
BASILICATA**	34.581,94	33.855,00	33.831,10	39.464,84	33.682,00	40.615,99	42.825,02	(*)	35.575,67	(*)
CALABRIA	33.307,42	34.377,20	33.413,75	30.572,09	34.180,17	30.170,18	39.334,05	34.825,55	32.338,51	37.038,26

(*) Identifica il valore mancante dovuto all'assenza di comuni in una determinata fascia e regione

(**) Le regioni Abruzzo e Molise e le regioni Campania e Basilicata presentano gli stessi valori in quanto, per la normalizzazione dei prezzi, sono state aggregate



Nella **Tabella B.5** vengono riportati i valori mediani del “Costo medio del lavoro per addetto” per il servizio di *Asili nido*; la variabile concorre al calcolo del fabbisogno standard in scostamento percentuale dalla media nazionale che, per il 2018, è pari a euro 36.977,70.

Tabella B.5: Asili nido - Costo medio del lavoro per addetto

Regioni	Classi dimensionali									
	Meno di 500 Abitanti	500 – 999 Abitanti	1.000 – 1.999 Abitanti	2.000 – 2.999 Abitanti	3.000 – 4.999 Abitanti	5.000 – 9.999 Abitanti	10.000 – 19.999 Abitanti	20.000 – 59.999 Abitanti	60.000 – 99.999 Abitanti	Oltre 100.000 Abitanti
PIEMONTE	37.568,26	37.568,26	37.568,26	37.568,26	37.568,26	35.935,08	34.071,42	34.763,88	34.333,20	34.605,39
LOMBARDIA	37.568,26	37.568,26	37.568,26	37.568,26	37.568,26	35.935,08	34.071,42	34.763,88	34.333,20	34.605,39
VENETO	38.649,60	38.649,60	38.649,60	38.649,60	38.649,60	35.493,31	36.186,26	35.524,28	32.588,66	33.190,85
LIGURIA	37.568,26	37.568,26	37.568,26	37.568,26	37.568,26	35.935,08	34.071,42	34.763,88	34.333,20	34.605,39
EMILIA ROMAGNA	38.649,60	38.649,60	38.649,60	38.649,60	38.649,60	35.493,31	36.186,26	35.524,28	32.588,66	33.190,85
TOSCANA	46.368,82	46.368,82	46.368,82	46.368,82	46.368,82	38.302,21	35.451,13	34.546,45	35.638,90	35.642,26
UMBRIA	46.368,82	46.368,82	46.368,82	46.368,82	46.368,82	38.302,21	35.451,13	34.546,45	(*)	35.642,26
MARCHE	46.368,82	46.368,82	46.368,82	46.368,82	46.368,82	38.302,21	35.451,13	34.546,45	(*)	(*)
LAZIO	46.368,82	46.368,82	46.368,82	46.368,82	46.368,82	38.302,21	35.451,13	34.546,45	35.638,90	35.642,26
ABRUZZO	42.420,00	42.420,00	42.420,00	42.420,00	42.420,00	37.580,68	36.577,58	34.640,00	33.010,00	36.343,89
MOLISE	42.420,00	42.420,00	42.420,00	42.420,00	42.420,00	37.580,68	36.577,58	34.640,00	(*)	(*)
CAMPANIA	42.420,00	42.420,00	42.420,00	42.420,00	42.420,00	37.580,68	36.577,58	34.640,00	33.010,00	36.343,89
PUGLIA	42.420,00	42.420,00	42.420,00	42.420,00	42.420,00	37.580,68	36.577,58	34.640,00	33.010,00	36.343,89
BASILICATA	42.420,00	42.420,00	42.420,00	42.420,00	42.420,00	37.580,68	36.577,58	(*)	33.010,00	(*)
CALABRIA	42.420,00	42.420,00	42.420,00	42.420,00	42.420,00	37.580,68	36.577,58	34.640,00	33.010,00	36.343,89

(*) Identifica il valore mancante dovuto all'assenza di comuni in una determinata fascia e regione

Le regioni appartenenti alla medesima area geografica presentano gli stessi valori in quanto, per la normalizzazione dei prezzi, sono state aggregate; analogamente sono state aggregate le classi dimensionali fino a 5.000 abitanti

Nella **Tabella B.6** vengono riportati i valori medi della variabile “Spesa media per l'uso dei veicoli (assicurazioni e carburante)” per le funzioni di *Polizia Locale*; la variabile concorre al calcolo del fabbisogno standard in scostamento percentuale dalla media nazionale pari, per il 2018, a euro 1.600,53.

Tabella B.6: Polizia Locale - Spesa media per l'uso dei veicoli (assicurazioni e carburante)

Regioni	Classi dimensionali									
	Meno di 500 Abitanti	500 – 999 Abitanti	1.000 – 1.999 Abitanti	2.000 – 2.999 Abitanti	3.000 – 4.999 Abitanti	5.000 – 9.999 Abitanti	10.000 – 19.999 Abitanti	20.000 – 59.999 Abitanti	60.000 – 99.999 Abitanti	Oltre 100.000 Abitanti
PIEMONTE	992,96	1.500,00	1.288,08	1.435,43	1.208,46	1.430,85	1.330,00	1.412,53	1.162,94	1.031,14
LOMBARDIA	1.500,00	1.430,24	1.425,50	1.473,95	1.615,51	1.430,43	1.268,86	1.463,47	1.307,23	931,73
VENETO	1.127,17	1.710,57	1.927,02	1.600,00	1.289,84	1.481,31	1.603,31	1.348,73	1.297,15	1.118,39
LIGURIA	2.779,12	1.228,55	1.365,00	1.162,61	713,33	1.200,00	928,24	1.295,34	986,21	854,41
EMILIA ROMAGNA	1.055,92	1.539,32	1.081,83	1.374,00	1.574,55	1.622,12	1.476,95	1.134,21	1.225,90	1.049,44
TOSCANA	1.167,12	3.584,84	1.857,54	1.956,14	1.539,45	1.650,11	1.495,01	1.261,24	1.186,67	990,01
UMBRIA	1.097,40	1.504,44	1.200,00	1.493,23	1.522,28	1.590,14	911,01	1.314,87	(*)	1.135,58
MARCHE	1.054,46	1.419,72	1.419,72	1.344,29	1.314,97	1.430,95	1.516,01	1.745,49	1.224,44	(*)
LAZIO	1.273,18	1.200,00	1.458,20	1.420,57	1.523,00	2.247,65	1.498,43	1.719,99	1.443,16	1.311,36
ABRUZZO**	1.014,48	1.362,59	1.280,00	1.150,00	1.560,00	1.741,78	1.272,48	1.322,65	1.184,46	1.052,66
MOLISE**	1.014,48	1.362,59	1.280,00	1.150,00	1.560,00	1.741,78	1.272,48	1.322,65	(*)	(*)
CAMPANIA**	916,50	1.695,02	1.396,90	1.829,83	1.864,46	1.595,96	1.899,35	1.474,37	1.627,18	1.339,65
PUGLIA	1.360,00	1.767,04	1.577,42	1.518,95	992,36	1.878,54	2.020,37	1.551,08	1.529,98	1.262,11
BASILICATA**	916,50	1.695,02	1.396,90	1.829,83	1.864,46	1.595,96	1.899,35	(*)	1.627,18	(*)
CALABRIA	1.322,29	1.456,33	1.834,47	1.697,86	2.152,50	2.017,64	1.355,12	1.598,70	1.492,27	1.360,48

(*) Identifica il valore mancante dovuto all'assenza di comuni in una determinata fascia e regione

(**) Le regioni Abruzzo e Molise e le regioni Campania e Basilicata presentano gli stessi valori in quanto, per la normalizzazione dei prezzi, sono state aggregate



Nella **Tabella B.7** vengono riportati i valori medi della variabile “*Spesa media per software e hardware*” per le *Funzioni generali di amministrazione, di gestione e di controllo*; la variabile concorre al calcolo del fabbisogno standard in scostamento percentuale dalla media nazionale pari, per il 2018, a euro 2.600,64.

Tabella B.7: Funzioni generali - Spesa media per software e hardware

Regioni	Classi dimensionali									
	Meno di 500 Abitanti	500 – 999 Abitanti	1.000 – 1.999 Abitanti	2.000 – 2.999 Abitanti	3.000 – 4.999 Abitanti	5.000 – 9.999 Abitanti	10.000 – 19.999 Abitanti	20.000 – 59.999 Abitanti	60.000 – 99.999 Abitanti	Oltre 100.000 Abitanti
PIEMONTE	1.794,20	1.646,27	1.752,74	1.705,29	1.928,74	1.987,96	1.615,55	1.531,56	1.145,19	1.720,90
LOMBARDIA	2.626,55	2.205,74	2.079,95	2.705,60	2.645,75	2.484,79	2.296,14	1.839,62	1.790,68	2.036,27
VENETO	1.397,66	1.412,23	2.004,46	2.700,34	2.865,06	1.972,91	1.758,27	1.118,59	1.441,00	4.644,71
LIGURIA	1.404,29	1.990,25	2.445,20	2.500,65	643,50	2.754,15	4.435,41	1.593,46	1.398,30	1.974,01
EMILIA ROMAGNA	1.563,88	2.515,92	2.525,46	1.761,78	1.808,18	1.210,00	1.957,91	1.061,03	946,87	1.790,41
TOSCANA	2.243,15	1.422,03	1.713,37	3.670,36	1.776,51	4.120,57	1.719,49	1.799,39	1.262,40	2.201,85
UMBRIA	1.547,75	1.522,69	4.031,60	1.757,50	1.692,41	1.355,35	1.239,30	1.390,90	(*)	1.506,45
MARCHE	2.106,73	2.365,27	2.106,07	3.317,81	1.948,69	2.361,97	4.490,28	1.686,99	1.489,71	(*)
LAZIO	2.566,02	2.243,87	2.914,24	2.382,06	3.339,00	2.628,08	1.791,26	1.951,25	1.949,01	2.524,72
ABRUZZO**	2.581,97	1.871,44	1.847,93	2.022,25	1.901,47	2.445,94	1.598,70	6.968,25	1.333,06	1.908,77
MOLISE**	2.581,97	1.871,44	1.847,93	2.022,25	1.901,47	2.445,94	1.598,70	6.968,25	(*)	(*)
CAMPANIA**	1.838,64	2.172,42	1.500,00	1.906,25	2.080,78	1.731,90	1.177,36	2.120,34	1.221,62	1.797,34
PUGLIA	2.437,01	2.411,95	4.398,00	3.394,12	1.598,57	2.136,34	2.580,23	3.649,15	1.820,00	5.118,09
BASILICATA**	1.838,64	2.172,42	1.500,00	1.906,25	2.080,78	1.731,90	1.177,36	(*)	1.221,62	(*)
CALABRIA	1.601,08	1.649,20	1.795,40	1.840,72	2.267,94	833,33	1.436,67	1.179,23	984,07	1.559,78

(*) Identifica il valore mancante dovuto all'assenza di comuni in una determinata fascia e regione

(**) Le regioni Abruzzo e Molise e le regioni Campania e Basilicata presentano gli stessi valori in quanto, per la normalizzazione dei prezzi, sono state aggregate



Nella **Tabella B.8** vengono riportati i valori mediani del “*Livello delle locazioni immobiliari ad uso ufficio*”; la variabile concorre al calcolo del fabbisogno standard in scostamento percentuale dalla media nazionale pari, per il 2018, a euro 4,23. Per questa variabile è stato individuato un limite massimo corrispondente al 90° percentile della distribuzione originaria della variabile pari, per il 2018, a euro 6,37. I dati che superano il limite massimo sono riportati a tale valore per il calcolo dei **FaS**.

Tabella B.8: Livello delle locazioni immobiliari ad uso ufficio prezzo mensile al mq (OMI - Secondo semestre 2018)

Regioni	Classi dimensionali									
	Meno di 500 Abitanti	500 – 999 Abitanti	1.000 – 1.999 Abitanti	2.000 – 2.999 Abitanti	3.000 – 4.999 Abitanti	5.000 – 9.999 Abitanti	10.000 – 19.999 Abitanti	20.000 – 59.999 Abitanti	60.000 – 99.999 Abitanti	Oltre 100.000 Abitanti
PIEMONTE	2,84	2,96	3,35	3,40	3,79	3,94	5,26	5,25	4,41	6,04
LOMBARDIA	3,67	3,69	3,89	4,21	4,61	4,86	5,65	6,22	5,96	8,60
VENETO	3,07	3,55	3,72	3,60	3,96	4,34	4,62	4,67	6,75	4,63
LIGURIA	4,48	4,77	5,18	5,54	5,83	6,58	10,73	8,35	7,35	7,68
EMILIA ROMAGNA	2,49	2,93	4,18	3,50	3,97	4,47	5,30	6,05	6,65	6,05
TOSCANA	8,63	3,73	3,94	4,20	4,99	5,00	5,96	6,64	7,93	7,65
UMBRIA	4,04	4,63	4,33	4,25	3,52	3,93	5,33	6,04	(*)	5,76
MARCHE	2,75	3,14	3,54	3,37	4,00	4,37	4,98	5,40	6,14	(*)
LAZIO	3,86	3,87	4,36	3,96	3,87	4,00	5,20	6,14	6,11	9,16
ABRUZZO	2,61	2,61	2,84	3,18	3,41	3,13	4,03	4,29	4,43	5,95
MOLISE	2,69	3,18	3,18	3,27	3,18	3,18	4,51	3,78	(*)	(*)
CAMPANIA	3,21	3,24	3,19	3,32	3,34	3,83	3,82	3,82	4,95	5,76
PUGLIA	2,55	2,67	2,63	2,84	2,49	3,10	3,95	5,11	4,67	6,28
BASILICATA	1,53	1,40	1,43	1,52	1,51	2,23	2,39	(*)	5,07	(*)
CALABRIA	3,04	3,09	3,35	3,51	3,67	4,16	4,56	4,56	5,94	5,65

(*) Identifica il valore mancante dovuto all'assenza di comuni in una determinata fascia e regione



C | IL QUESTIONARIO UNICO FC50U

I questionari relativi alle annuità 2013, 2015, 2016 2017 e 2018 sono disponibili sul portale <https://opendata.sose.it/fabbisognistandard/questionari>.



FC50U QUESTIONARIO UNICO - Dati Strutturali

Dati strutturali			
QUADRO A Elementi specifici dell'Ente Locale e del territorio	A01 Circoscrizioni, municipi e municipalità	Numero	
	A02 Impianti semaforici		
	A03 Punti di accesso ZTL		
	A04 - di cui controllati con strumenti automatici		
	A05 Mercati	Numero giornale annue	
	A06 Aree pedonali permanenti	Mq	
	A07 Strade spazzate nell'anno	Km lineari	
	A08 Strade lavate nell'anno		
	A09 Piste ciclabili		
	A10 Stalli per la sosta a pagamento	Numero	
	A11 Stalli per la sosta disabili		
	A12 Aree verdi	Mq	
	A13 Punti luce mantenuti	Numero	
	A14 Caditoie e tombini		
	A15 - di cui soggetti ad intervento		
	A16 Presenza del Piano di Emergenza di Protezione Civile		<input type="checkbox"/> Barrare la casella
	A17 Modifiche o integrazioni al Piano di Emergenza di Protezione Civile apportate nel corso del 2018		<input type="checkbox"/> Barrare la casella
	A18 Ore settimanali di apertura al pubblico (ufficio entrate tributarie e servizi fiscali)	Numero	
	A19 Ore settimanali di apertura al pubblico (ufficio tecnico)		
	A20 Ore settimanali di apertura al pubblico (ufficio anagrafe, stato civile, elettorale, leva e servizio statistico)		
	A21 Ore settimanali di apertura al pubblico (ufficio servizi sociali ad esclusione del servizio asili nido)		
	A22 Annotazioni		



FC50U QUESTIONARIO UNICO - Dati Strutturali

QUADRO B
Forme di
gestione del
servizio

	SVOLGIMENTO DEL SERVIZIO (vedi istruzioni)	Unione di comuni e/o Comunità montana		Consorzio		Convenzione intercomunale e altre forme di gestione associata		
		SI/NO	Nome	Elenco comuni che ricevono il servizio	Codice fiscale/ Partita IVA del consorzio	Comune capofila della forma associativa prevalente	Elenco comuni che ricevono il servizio della forma associativa prevalente	
Funzioni generali di amministrazione, di gestione e di controllo								
B01	Servizi di gestione delle entrate tributarie e servizi fiscali							
B02	Servizi di ufficio tecnico, urbanistica, edilizia privata e catasto							
B03	Servizi di anagrafe, stato civile, elettorale, leva e servizio statistico							
B04	Altri servizi generali							
Funzioni di Polizia Locale								
B05	Funzioni di Polizia Locale							
Funzioni di istruzione pubblica								
B06	Scuola dell'infanzia							
B07	Altri ordini di scuola (Primaria e Secondaria di 1° e 2° grado)							
B08	Trasporto							
B09	Refezione							
B10	Assistenza/trasporto disabili							
B11	Altri servizi delle funzioni di istruzione pubblica							
Servizio di asili nido								
B12	Asili nido							
Funzioni nel settore sociale (ad esclusione degli asili nido)								
B13	Servizi del settore sociale ad esclusione degli asili nido e del servizio necroscopico							
B14	Servizio necroscopico							
Funzioni nel campo della viabilità e dei trasporti								
B15	Trasporto pubblico locale e servizi connessi							
B16	Servizi di viabilità, circolazione stradale e illuminazione pubblica							
Funzioni riguardanti la gestione del territorio e dell'ambiente								
B17	Servizio smaltimento rifiuti							
B18	Gestione del territorio, parchi e servizi per la tutela ambientale del verde							
B19	Servizio di Protezione Civile							
B20	Annotazioni							



FC50U QUESTIONARIO UNICO - Dati Strutturali

QUADRO C Elementi specifici relativi al servizio di trasporto pubblico locale	Servizio di trasporto pubblico locale		Compilare solo se selezionato "ALTRO" nella prima colonna	
	C01	Soggetto che finanzia il servizio	<input type="checkbox"/>	<input type="checkbox"/>
	C02	Partita IVA della società affidataria del servizio	<input type="checkbox"/>	<input type="checkbox"/>
	C03	Denominazione della società affidataria del servizio	<input type="checkbox"/>	<input type="checkbox"/>
	Caratteristiche della rete di trasporto		Km di rete	
	C04	Servizi con autobus	<input type="checkbox"/>	<input type="checkbox"/>
	C05	Servizi con metro	<input type="checkbox"/>	<input type="checkbox"/>
	C06	Servizi tranviari	<input type="checkbox"/>	<input type="checkbox"/>
	C07	Servizi filovari	<input type="checkbox"/>	<input type="checkbox"/>
	C08	Servizi urbani di navigazione	<input type="checkbox"/>	<input type="checkbox"/>
	C09	Servizi con impianti a fune	<input type="checkbox"/>	<input type="checkbox"/>
	Servizio smaltimento rifiuti		Compilare solo se selezionato "ALTRO" nella prima colonna	
	C10	Partita IVA della società che gestisce il servizio	<input type="checkbox"/>	<input type="checkbox"/>
	C11	Denominazione della società che gestisce il servizio	<input type="checkbox"/>	<input type="checkbox"/>
	Indicatori di qualità del servizio smaltimento rifiuti		Frequenza media annua effettiva	
C12	Raccolta frazione umida	<input type="checkbox"/>	<input type="checkbox"/>	
C13	Spazzamento manuale	<input type="checkbox"/>	<input type="checkbox"/>	
C14	Spazzamento meccanizzato	<input type="checkbox"/>	<input type="checkbox"/>	
C15	Annotazioni	<input type="text"/>		



FC50U QUESTIONARIO UNICO - Dati Strutturali

QUADRO E Unità locali utilizzate per lo svolgimento delle attività e personale docente	Edifici scolastici Funzioni di istruzione pubblica	Scuole comunali			Scuole statali		
		Scuola dell'infanzia	Altri ordini di scuola (primaria e secondaria di 1° e 2° grado)	Scuola dell'infanzia	Altri ordini di scuola (primaria e secondaria di 1° e 2° grado)		
		Mq	Mq	Mq	Mq		
E01	Superficie interna complessiva						
E02	-di cui per palestre						
E03	-di cui per mense						
E04	- di cui per cucine						
E05	Superficie per spazi esterni organizzati						
	Asili nido	Da parte del comune		Da parte della forma associata			
		Gestione diretta	Gestione indiretta (esternalizzazione)	Gestione diretta	Gestione indiretta (esternalizzazione)		
		Numero	Numero	Numero	di cui afferenti al comune capofila	di cui afferenti al comune capofila	
E06	Unità locali						
E07	Superficie interna complessiva (mq)						
E08	- di cui destinata a cucine per la produzione pasti (mq)						
E09	Superficie per spazi esterni organizzati (mq)						
E10	Posti disponibili						
E11	Educatori	,00	,00	,00	,00	,00	
	Scuola dell'infanzia (da compilarsi unicamente per le scuole comunali)						
E12	Educatori o personale docente	,00	,00	,00	,00	,00	
	Altri ordini di scuola (da compilarsi unicamente per le scuole comunali)						
E13	Educatori o personale docente	,00	,00	,00	,00	,00	
	Altri servizi nel settore sociale						
E14	Superficie complessiva (mq) delle strutture comunitarie e residenziali						
E15	- di cui attrezzata per terapia riabilitativa motoria (mq)						
E16	Impiegati (segretari, ragionieri, ecc..)	,00	,00	,00	,00	,00	
E17	Assistenti sociali	,00	,00	,00	,00	,00	
E18	Annotazioni						



FC50U QUESTIONARIO UNICO - Dati Strutturali

QUADRO F Dotazioni strumentali	Autoveicoli di servizio	Ciclomotori e motocicli di servizio	Altri veicoli e natanti di servizio	Mezzi speciali	Postazioni informatizzate (computer client)
	Numero	Numero	Numero	Numero	Numero
F01 Funzioni generali di amministrazione, di gestione e di controllo					
F02 Funzioni di Polizia Locale					
F03 Funzioni di istruzione pubblica					
F04 Funzioni nel settore sociale					
F05 Servizi di viabilità, circolazione stradale, illuminazione pubblica e servizi connessi ai trasporti pubblici locali					
F06 Gestione del territorio, parchi e servizi per la tutela ambientale del verde					
F07 Servizio di Protezione Civile					
F08 Annotazioni					



FC50U QUESTIONARIO UNICO - Dati Strutturali

QUADRO M

Servizi svolti
Istruzione pubblica

Funzioni di istruzione pubblica	Da parte del comune		Da parte della forma associata			
	Gestione diretta	Gestione indiretta (esternalizzazione)	Gestione diretta	di cui afferenti al comune capofila		Gestione indiretta (esternalizzazione)
Refezione	Numero	Numero	Numero	Numero	Numero	di cui afferenti al comune capofila
M01 Pasti forniti (scuola dell'infanzia)						
M02 Pasti forniti (altri ordini di scuola - primaria e secondaria di 1° e 2° grado)						
Trasporto						
M03 Utenti trasportati (scuola dell'infanzia)						
M04 Utenti trasportati (altri ordini di scuola - primaria e secondaria di 1° e 2° grado)						
Assistenza/ trasporto disabili						
M05 Utenti disabili (scuola dell'infanzia)						
M06 - di cui disabili trasportati (scuola dell'infanzia)						
M07 Utenti disabili (altri ordini di scuola - primaria e secondaria di 1° e 2° grado)						
M08 - di cui disabili trasportati (altri ordini di scuola - primaria e secondaria di 1° e 2° grado)						
Altri servizi delle funzioni di istruzione pubblica						
M09 Utenti dei centri estivi						
M10 - di cui con disabilità						
M11 Annotazioni						

(segue)



QUADRO M
Servizi svolti
Servizi sociali

FC50U QUESTIONARIO UNICO - Dati Strutturali

Macro-area di intervento: INTERVENTI E SERVIZI	Da parte del comune		Da parte della forma associata	
	Gestione diretta o Gestione indiretta (esternalizzazione)		Gestione diretta o Gestione indiretta (esternalizzazione)	
Famiglia e minori	Numero	Numero	di cui afferenti al comune capofila	
M12 Utenti serviti				
M13 Totale annuo delle ore di assistenza				
M14 Media annua ore di assistenza (M13/M12)				
Disabili				
M15 Utenti serviti				
M16 Totale annuo delle ore di assistenza				
M17 Media annua ore di assistenza (M16/M15)				
Dipendenze, salute mentale				
M18 Utenti serviti				
M19 Totale annuo delle ore di assistenza				
M20 Media annua ore di assistenza (M19/M18)				
Anziani				
M21 Utenti serviti				
M22 Totale annuo delle ore di assistenza				
M23 Media annua ore di assistenza (M22/M21)				
Immigrati e nomadi				
M24 Utenti serviti				
M25 Totale annuo delle ore di assistenza				
M26 Media annua ore di assistenza (M25/M24)				
Povert�, disagio adulti e senza dimora				
M27 Utenti serviti				
M28 Totale annuo delle ore di assistenza				
M29 Media annua ore di assistenza (M28/M27)				
Multiutenza				
M30 Utenti serviti				
M31 Ammontare spesa netta totale per la macro-area "INTERVENTI E SERVIZI"		,00	,00	,00
M32 - di cui spesa netta dedicata alla MULTIUTENZA		,00	,00	,00
M33 Ammontare compartecipazione da parte degli utenti per la macro-area "INTERVENTI E SERVIZI"		,00	,00	,00
M34 Ammontare compartecipazione da parte del S.S.N. per la macro-area "INTERVENTI E SERVIZI"		,00	,00	,00

(segue)



QUADRO M
 Servizi svolti
 Servizi sociali

FC50U QUESTIONARIO UNICO - Dati Strutturali

Macro-area di intervento: CONTRIBUTI ECONOMICI	Da parte del comune	Da parte della forma associata	
	Gestione diretta o Gestione indiretta (esternalizzazione)	Gestione diretta o Gestione indiretta (esternalizzazione)	
		Numero beneficiari	Numero beneficiari
M35 Famiglia e minori			
M36 Disabili			
M37 Dipendenze, salute mentale			
M38 Anziani			
M39 Immigrati e nomadi			
M40 Povertà, disagio adulti e senza dimora			
M41 Multiutenza			
M42 Ammontare spesa netta totale per la macro-area "CONTRIBUTI ECONOMICI"	,00	,00	,00
M43 - di cui spesa netta dedicata alla MULTIUTENZA	,00	,00	,00
Macro-area di intervento: STRUTTURE	Da parte del comune	Da parte della forma associata	
Famiglia e minori	Gestione diretta o Gestione indiretta (esternalizzazione)	Gestione diretta o Gestione indiretta (esternalizzazione)	
		Numero	Numero
M44 Utenti serviti			
M45 Totale annuo delle ore di assistenza			
M46 Media annua ore di assistenza (M45/M44)			
Disabili			
M47 Utenti serviti			
M48 Totale annuo delle ore di assistenza			
M49 Media annua ore di assistenza (M48/M47)			
Dipendenze, salute mentale			
M50 Utenti serviti			
M51 Totale annuo delle ore di assistenza			
M52 Media annua ore di assistenza (M51/M50)			
Anziani			
M53 Utenti serviti			
M54 Totale annuo delle ore di assistenza			
M55 Media annua ore di assistenza (M54/M53)			
Immigrati e nomadi			
M56 Utenti serviti			
M57 Totale annuo delle ore di assistenza			
M58 Media annua ore di assistenza (M57/M56)			
Povertà, disagio adulti e senza dimora			
M59 Utenti serviti			
M60 Totale annuo delle ore di assistenza			
M61 Media annua ore di assistenza (M60/M59)			
M62 Ammontare spesa netta totale per la macro-area "STRUTTURE"	,00	,00	,00
M63 Ammontare compartecipazione da parte degli utenti per la macro-area "STRUTTURE"	,00	,00	,00
M64 Ammontare compartecipazione da parte del S.S.N. per la macro-area "STRUTTURE"	,00	,00	,00
M65 Annotazioni			



QUADRO M
Servizi svolti
Asili nido

FC50U QUESTIONARIO UNICO - Dati Strutturali

Asili nido		Da parte del comune				
		Gestione diretta		Gestione indiretta (esternalizzazione)		
	Numero	Numero medio di ore di permanenza giornaliera all'interno della struttura	Numero	Numero medio di ore di permanenza giornaliera all'interno della struttura		
M66	Giornate medie annue di apertura del servizio di asili nido a tempo pieno					
M67	Giornate medie annue di apertura del servizio di asili nido a tempo parziale					
M68	Bambini frequentanti sezioni a tempo pieno					
M69	- di cui lattanti					
M70	- di cui fruitori del servizio di refezione					
M71	Bambini frequentanti sezioni a tempo parziale					
M72	- di cui lattanti					
M73	- di cui fruitori del servizio di refezione					
M74	Bambini beneficiari di contributi e/o voucher per il pagamento di rette per asili nido					
Asili nido		Da parte della forma associata				
		Gestione diretta		Gestione indiretta (esternalizzazione)		
	Numero	di cui afferenti al comune capofila	Numero medio di ore di permanenza giornaliera all'interno della struttura	Numero	di cui afferenti al comune capofila	Numero medio di ore di permanenza giornaliera all'interno della struttura
M66	Giornate medie annue di apertura del servizio di asili nido a tempo pieno					
M67	Giornate medie annue di apertura del servizio di asili nido a tempo parziale					
M68	Bambini frequentanti sezioni a tempo pieno					
M69	- di cui lattanti					
M70	- di cui fruitori del servizio di refezione					
M71	Bambini frequentanti sezioni a tempo parziale					
M72	- di cui lattanti					
M73	- di cui fruitori del servizio di refezione					
M74	Bambini beneficiari di contributi e/o voucher per il pagamento di rette per asili nido					
M75	Annotazioni					

(segue)



QUADRO M
 Servizi svolti
 Polizia Locale

FC50U QUESTIONARIO UNICO - Dati Strutturali

Funzioni di Polizia Locale

		Da parte del comune		Da parte della forma associata		Numero giornale annue
		Gestione diretta o Gestione indiretta (esternalizzazione)		Gestione diretta o Gestione indiretta (esternalizzazione)		
		Numero		Numero		di cui offerenti al comune capofila
M76	Servizio notturno di polizia municipale (dopo le ore 22)					
M77	Personale che svolge il servizio di polizia armato					%
Funzioni di Polizia Locale						
M78	Totale annuo di ore di servizio esterno (servizio sul territorio dei dipendenti con qualifica di agente)					
M79	Sanzioni elevate per violazioni del Codice della strada NON rilevate attraverso mezzi strumentali					
M80	Sanzioni elevate per violazioni del Codice della strada rilevate attraverso mezzi strumentali					
M81	Sanzioni elevate per attività anonaria e commerciale					
M82	Sanzioni elevate per attività amministrativa di altra natura					
M83	Fermi e sequestri amministrativi					
M84	Rimozione di veicoli					
M85	Incidenti stradali rilevati					
M86	Arresti					
M87	Comunicazioni notizie di reato					
M88	Sequestri penali					
M89	Querele e denunce ricevute					
M90	Nulla osta al rilascio di autorizzazioni all'occupazione del suolo pubblico					
M91	Informazioni ed investigazioni per attività comunali o di altri enti					
M92	Ricorsi in opposizione alla Autorità Giudiziaria					
M93	Trattamenti Sanitari Obbligatoriosi eseguiti					
M94	Annotazioni					

(segue)



QUADRO M
 Servizi svolti
 Ufficio tecnico
 Territorio e
 Ambiente

FC50U QUESTIONARIO UNICO - Dati Strutturali

**Ufficio tecnico,
territorio e ambiente**

Riportare nel modulo "Dati relativi al personale e dati contabili" le spese sostenute per i SERVIZI SVOLTI, righe da M95 a M101, nella colonna relativa al servizio/funzione (Ufficio tecnico o Gestione del territorio e dell'ambiente) nel quale sono stati indicati

	Servizi di ufficio tecnico, urbanistica, edilizia privata e catasto			Funzioni riguardanti la gestione del territorio e dell'ambiente		
	Da parte del comune	Da parte della forma associata		Da parte del comune	Da parte della forma associata	
	Gestione diretta o Gestione indiretta (esternalizzazione)	Gestione diretta o Gestione indiretta (esternalizzazione)	di cui afferenti al comune capofila	Gestione diretta o Gestione indiretta (esternalizzazione)	Gestione diretta o Gestione indiretta (esternalizzazione)	di cui afferenti al comune capofila
	Numero	Numero		Numero	Numero	
M95 Affidamenti diretti						
M96 Gare						
M97 Progetti						
M98 Piani di bonifica e piani attuativi verificati per opere a scampo						
M99 Adozioni strumenti e varianti di pianificazione urbanistica generali, parziali e attuativi						
M100 Approvazioni strumenti e varianti di pianificazione urbanistica generali, parziali e attuativi						
M101 Concessioni demaniali marittime gestite						
M102 Istruttorie (esempio: DIA, SCIA, CDU, condoni, ecc.)						
M103 Permessi a costruire rilasciati						
M104 Vigilanza e controllo: verifiche e sopralluoghi						
M105 Comunicazioni e depositi presentati allo Sportello Unico Edilizia (SUE)						
M106 Sanatorie concesse per abuso edilizio						
M107 Certificazioni di agibilità						
M108 Accettazioni e aggiornamenti dati catastali						
M109 Visure catastali						
M110 Frazionamenti						
M111 Interventi di pulizia greto di fiumi, torrenti, ecc. nell'anno						
M112 Ordinanze ambientali						
M113 Autorizzazioni rilasciate (scarichi idrici, emissioni sonore, cave)						
M114 Esposti trattati						
M115 Pareri di compatibilità ambientale						
M116 Piante sottoposte a potature nell'anno						
M117 Nuove alberature messe a dimora						
M118 Erogazione di certificazioni ambientali dell'Ente (EMAS, 14001, ecc.)						
M119 Interventi di Protezione civile effettuati dall'Ente a seguito di calamità naturali						
M120 Esercitazioni di Protezione civile						
M121 Canili pubblici						

(segue)



QUADRO M
 Servizi svolti
 Ufficio tecnico
 Territorio e
 Ambiente

FC50U QUESTIONARIO UNICO - Dati Strutturali

Servizio smaltimento rifiuti

	Da parte del comune	Da parte della forma associata	
	Gestione diretta o Gestione indiretta (esternalizzazione)	Gestione diretta o Gestione indiretta (esternalizzazione)	
	Tonnellate annue	Tonnellate annue	di cui afferenti al comune capofila
M122 Rifiuti totali			
M123 - di cui rifiuti urbani indifferenziati			
M124 - di cui rifiuti da raccolta differenziata			
Modalità di raccolta dei rifiuti totali			
M125 Raccolta domiciliare o "porta a porta"		<input type="checkbox"/>	Barrare la casella
M126 Raccolta stradale mediante contenitori		<input type="checkbox"/>	Barrare la casella
M127 Conferimento presso i centri di raccolta o isola ecologica		<input type="checkbox"/>	Barrare la casella
M128 Raccolta su chiamata		<input type="checkbox"/>	Barrare la casella
M129 Altri sistemi di raccolta		<input type="checkbox"/>	Barrare la casella
Tariffazione rifiuti			
M130 TARI puntuale		<input type="checkbox"/>	Barrare la casella
M131 TARI presuntiva		<input type="checkbox"/>	Barrare la casella
M132 Tariffa puntuale		<input type="checkbox"/>	Barrare la casella
M133 Annotazioni			

(segue)



FC50U QUESTIONARIO UNICO - Dati relativi al personale e dati contabili

QUADRO D
 Personale
 dell'ente

Dati relativi al personale e dati contabili		Numero delle unità persona/anno					
	Personale dell'ente rilevato per funzione/servizio di impiego	Servizi di gestione delle entrate tributarie e servizi fiscali (A)					
		Servizi di ufficio tecnico, urbanistico, edilizia privata e catasto (B)	Servizi di anagrafe, stato civile, elettorale, leva e servizio statistico (C)	Altri servizi generali (D)	Funzioni di polizia locale (E)	Funzioni di istruzione pubblica (F)	
D01	Personale dipendente non dirigente	,00	,00	,00	,00	,00	,00
D02	Personale dipendente dirigente	,00	,00	,00	,00	,00	,00
Collaborazioni coordinate e							
D03	continuative e altre forme di rapporto di lavoro flessibile	,00	,00	,00	,00	,00	,00
D04	Lavoratori socialmente utili e lavoratori di pubblica utilità	,00	,00	,00	,00	,00	,00
Personale esterno o in convenzione rilevato per funzione/servizio di impiego							
D05	Personale in posizione di comando o di distacco presso l'ente	,00	,00	,00	,00	,00	,00
D06	Personale in convenzione (ai sensi degli artt. 13 e 14 del CCNL 22/01/04)	,00	,00	,00	,00	,00	,00
D07	TOTALE personale ADDETTO	,00	,00	,00	,00	,00	,00
Personale dell'ente, in servizio presso altre amministrazioni, rilevato secondo contabilizzazione delle spese relative							
D08	Personale comandato o distaccato presso altre amministrazioni	,00	,00	,00	,00	,00	,00

(segue)



QUADRO D
Personale
dell'ente

FC50U QUESTIONARIO UNICO - Dati relativi al personale e dati contabili

Personale dell'ente rilevato per funzione/servizio di impiego		Numero delle unità persona/anno					
		Asili nido (al netto dai servizi per l'infanzia e per i minori) (G)	Altri servizi nel settore sociale (inclusi i servizi per l'infanzia e per i minori) (H)	Trasporto pubblico locale e servizi connessi (I)	Servizi di viabilità, circolazione stradale e illuminazione pubblica (L)	Servizio smaltimento rifiuti (M)	Gestione del territorio, servizio di protezione civile, parchi e servizi per la tutela ambientale (N)
D01	Personale dipendente non dirigente	,00	,00	,00	,00	,00	,00
D02	Personale dipendente dirigente	,00	,00	,00	,00	,00	,00
D03	Collaborazioni coordinate e continuative e altre forme di rapporto di lavoro flessibile	,00	,00	,00	,00	,00	,00
D04	Lavoratori socialmente utili e lavoratori di pubblica utilità	,00	,00	,00	,00	,00	,00
Personale esterno o in convenzione rilevato per funzione/servizio di impiego							
D05	Personale in posizione di comando o di distacco presso l'ente	,00	,00	,00	,00	,00	,00
D06	Personale in convenzione (ai sensi degli artt. 13 e 14 del CCNL 22/01/04)	,00	,00	,00	,00	,00	,00
D07	TOTALE personale ADDETTO	,00	,00	,00	,00	,00	,00
Personale dell'ente, in servizio presso altre amministrazioni, rilevato secondo contabilizzazione delle spese relative							
D08	Personale comandato o distaccato presso altre amministrazioni	,00	,00	,00	,00	,00	,00

(segue)



QUADRO D
 Personale
 dell'ente

FC50U QUESTIONARIO UNICO - Dati relativi al personale e dati contabili

Personale dell'ente rilevato per funzione/servizio di impiego		Numero delle unità persona/anno	
		Altre funzioni (comprensive dell'edilizia residenziale pubblica e locale, piani di edilizia e servizio idrico integrato) (O)	TOTALE Numero di unità persona/ anno intero ente (P)
D01	Personale dipendente non dirigente	,00	,00
D02	Personale dipendente dirigente	,00	,00
Collaborazioni coordinate e			
D03	continuative e altre forme di rapporto di lavoro flessibile	,00	,00
D04	Lavoratori socialmente utili e lavoratori di pubblica utilità	,00	,00
Personale esterno o in convenzione rilevato per funzione/servizio di impiego			
D05	Personale in posizione di comando o di distacco presso l'ente	,00	,00
D06	Personale in convenzione (ai sensi degli artt. 13 e 14 del CCNL 22/01/04)	,00	,00
D07	TOTALE personale ADDETTO	,00	,00
Personale dell'ente, in servizio presso altre amministrazioni, rilevato secondo contabilizzazione delle spese relative			
D08	Personale comandato o distaccato presso altre amministrazioni	,00	,00
D09	Annotazioni		



FC50U QUESTIONARIO UNICO - Dati relativi al personale e dati contabili

QUADRO T Spese per il personale dell'ente	Riportare le spese del personale afferenti alle singole funzioni/servizi, indipendentemente da come sono state contabilizzate nel Certificato Consuntivo					
	Servizi di gestione delle entrate tributarie e servizi fiscali (A)	Servizi di ufficio tecnico, urbanistico, edilizia privata e catasto (B)	Servizi di anagrafe, stato civile, elettorale, leva e servizio statistico (C)	Altri servizi generali (D)	Funzioni di polizia locale (E)	Funzioni di istruzione pubblica (F)
T01 Retribuzioni lorde al personale dipendente non dirigente al netto delle competenze di anni precedenti	,00	,00	,00	,00	,00	,00
T02 Retribuzioni lorde al personale dipendente dirigente al netto delle competenze di anni precedenti (incluse quelle relative all'incarico di direttore generale esterno)	,00	,00	,00	,00	,00	,00
T03 Spese per collaborazione coordinata e continuativa o altre forme di rapporto di lavoro flessibile	,00	,00	,00	,00	,00	,00
T04 Eventuali emolumenti corrisposti ai lavoratori socialmente utili e ai lavoratori di pubblica utilità	,00	,00	,00	,00	,00	,00
T05 Spese per personale comandato o distaccato presso altre amministrazioni (al lordo di eventuali rimborsi ricevuti)	,00	,00	,00	,00	,00	,00
T06 Spese e rimborsi versati per personale in comando o in distacco presso l'ente	,00	,00	,00	,00	,00	,00
T07 Spese sostenute dall'ente per il personale in convenzione (ai sensi degli artt. 13 e 14 del CCNL 22/01/04) (al lordo di eventuali rimborsi ricevuti)	,00	,00	,00	,00	,00	,00
T08 Oneri riflessi a carico del datore di lavoro per contributi obbligatori e IRAP	,00	,00	,00	,00	,00	,00
T09 Oneri per il nucleo familiare, buoni pasto e spese per equo indennizzo	,00	,00	,00	,00	,00	,00
T10 Eventuali spese di competenza di anni precedenti (retribuzioni personale dirigente, non dirigente, trattamento accessorio, rinnovi contrattuali, ecc.)	,00	,00	,00	,00	,00	,00
T11 Altre spese di personale	,00	,00	,00	,00	,00	,00

(segue)



QUADRO T
Spese per
il personale
dell'ente

FC50U QUESTIONARIO UNICO - Dati relativi al personale e dati contabili

Entrate contabilizzate tra le spese con segno negativo (compensazioni) (leggere le istruzioni)		Servizi di gestione delle entrate tributarie e servizi fiscali (A)	Servizi di ufficio tecnico, urbanistico, edilizia privata e catasto (B)	Servizi di anagrafe, stato civile, elettorale, leva e servizio statistico (C)	Altri servizi generali (D)	Funzioni di polizia locale (E)	Funzioni di istruzione pubblica (F)
T12	Rimborsi ricevuti per personale comandato o distaccato presso altre amministrazioni [riferiti alle spese esposte in T05]	,00	,00	,00	,00	,00	,00
T13	Rimborsi ricevuti per personale in convenzione (ai sensi degli artt. 13 e 14 del CCNL 22/01/04) presso altre amministrazioni [riferiti alle spese esposte in T07]	,00	,00	,00	,00	,00	,00
T14	Treatmento accessorio impegnato nell'esercizio successivo, ma di competenza del 2018	,00	,00	,00	,00	,00	,00
T15	- di cui competenze accessorie personale non dirigente (non in comando, distacco o convenzione)	,00	,00	,00	,00	,00	,00
T16	- di cui competenze accessorie personale dirigente (non in comando, distacco o convenzione)	,00	,00	,00	,00	,00	,00
T17	TOTALE competenze 2018 (T01+T02+T03+T04+T05+T06+T07+T08+T09+T11-T12-T13+T14)	,00	,00	,00	,00	,00	,00
Entrate [contabilizzate nel quadro 9 del Certificato Consuntivo] (leggere le istruzioni)							
T18	Entrate per rimborsi ricevuti per il personale in convenzione (ai sensi degli artt. 13 e 14 del CCNL 22/01/04)	,00	,00	,00	,00	,00	,00
T19	Entrate per rimborsi ricevuti per personale comandato o distaccato presso altre amministrazioni	,00	,00	,00	,00	,00	,00
T20	Entrate per rimborsi ricevuti per emolumenti corrisposti dall'ente ai lavoratori socialmente utili e ai lavoratori di pubblica utilità	,00	,00	,00	,00	,00	,00
T21	Costo medio del lavoro per addetto	,00	,00	,00	,00	,00	,00

(segue)



QUADRO T
Spese per
il personale
dell'ente

FC50U QUESTIONARIO UNICO - Dati relativi al personale e dati contabili

Riportare le spese del personale afferenti alle singole funzioni/servizi, indipendentemente da come sono state contabilizzate nel Certificato Consuntivo

	Asili nido (al netto dei servizi per l'infanzia e per i minori) (G)	Altri servizi nel settore sociale (inclusi i servizi per l'infanzia e per i minori) (H)	Trasporto pubblico locale e servizi connessi (I)	Servizi di viabilità circolazione stradale e illuminazione pubblica (L)	Servizio smaltimento rifiuti (M)	Gestione del territorio, servizio di protezione civile, parchi e servizi per la tutela ambientale (N)
T01 Retribuzioni lorde al personale dipendente non dirigente al netto delle competenze di anni precedenti	,00	,00	,00	,00	,00	,00
T02 Retribuzioni lorde al personale dipendente dirigente al netto delle competenze di anni precedenti (incluse quelle relative all'incarico di direttore generale esterno)	,00	,00	,00	,00	,00	,00
T03 Spese per collaborazione coordinata e continuativa o altre forme di rapporto di lavoro flessibile	,00	,00	,00	,00	,00	,00
T04 Eventuali emolumenti corrisposti ai lavoratori socialmente utili e ai lavoratori di pubblica utilità	,00	,00	,00	,00	,00	,00
T05 Spese per personale comandato o distaccato presso altre amministrazioni (al lordo di eventuali rimborsi ricevuti)	,00	,00	,00	,00	,00	,00
T06 Spese e rimborsi versati per personale in comando o in distacco presso l'ente	,00	,00	,00	,00	,00	,00
T07 Spese sostenute dall'ente per il personale in convenzione (ai sensi degli artt. 13 e 14 del CCNL 22/01/04) (al lordo di eventuali rimborsi ricevuti)	,00	,00	,00	,00	,00	,00
T08 Oneri riflessi a carico del datore di lavoro per contributi obbligatori e IRAP	,00	,00	,00	,00	,00	,00
T09 Oneri per il nucleo familiare, buoni pasto e spese per equo indennizzo	,00	,00	,00	,00	,00	,00
T10 Eventuali spese di competenza di anni precedenti (retribuzioni personale dirigente, non dirigente, trattamento accessorio, rinnovi contrattuali, ecc.)	,00	,00	,00	,00	,00	,00
T11 Altre spese di personale	,00	,00	,00	,00	,00	,00

(segue)



QUADRO T
Spese per
il personale
dell'ente

FC50U QUESTIONARIO UNICO - Dati relativi al personale e dati contabili

Entrate contabilizzate tra le spese con segno negativo (compensazioni) (leggere le istruzioni)		Asili nido (al netto dei servizi per l'infanzia e per i minori) (G)	Altri servizi nel settore sociale (inclusi i servizi per l'infanzia e per i minori) (H)	Trasporto pubblico locale e servizi connessi (I)	Servizi di viabilità circolazione stradale e illuminazione pubblica (L)	Servizio smaltimento rifiuti (M)	Gestione del territorio, servizio di protezione civile, parchi e servizi per la tutela ambientale (N)
T12	Rimborsi ricevuti per personale comandato o distaccato presso altre amministrazioni [riferiti alle spese esposte in T05]	,00	,00	,00	,00	,00	,00
T13	Rimborsi ricevuti per personale in convenzione (ai sensi degli artt. 13 e 14 del CCNL 22/01/04) presso altre amministrazioni [riferiti alle spese esposte in T07]	,00	,00	,00	,00	,00	,00
T14	Treatmento accessorio impegnato nell'esercizio successivo, ma di competenza del 2018	,00	,00	,00	,00	,00	,00
T15	- di cui competenze accessorie personale non dirigente (non in comando, distacco o convenzione)	,00	,00	,00	,00	,00	,00
T16	- di cui competenze accessorie personale dirigente (non in comando, distacco o convenzione)	,00	,00	,00	,00	,00	,00
T17	TOTALE competenze 2018 (T01+T02+T03+T04+T05+T06+T07+T08+T09+T11-T12-T13+T14)	,00	,00	,00	,00	,00	,00
Entrate [contabilizzate nel quadro 9 del Certificato Consuntivo] (leggere le istruzioni)							
T18	Entrate per rimborsi ricevuti per il personale in convenzione (ai sensi degli artt. 13 e 14 del CCNL 22/01/04)	,00	,00	,00	,00	,00	,00
T19	Entrate per rimborsi ricevuti per personale comandato o distaccato presso altre amministrazioni	,00	,00	,00	,00	,00	,00
T20	Entrate per rimborsi ricevuti per emolumenti corrisposti dall'ente ai lavoratori socialmente utili e ai lavoratori di pubblica utilità	,00	,00	,00	,00	,00	,00
T21	Costo medio del lavoro per addetto	,00	,00	,00	,00	,00	,00

(segue)



QUADRO T
Spese per
il personale
dell'ente

FC50U QUESTIONARIO UNICO - Dati relativi al personale e dati contabili

Riportare le spese del personale afferenti alle singole funzioni/servizi, indipendentemente da come sono state contabilizzate nel Certificato Consuntivo

	Altre funzioni (comprensive dell'edilizia residenziale pubblica e locale, pani di edilizia e servizio idrico integrato) (C)	TOTALE (P)
T01	Retribuzioni lorde al personale dipendente non dirigente al netto delle competenze di anni precedenti	,00 ,00
T02	Retribuzioni lorde al personale dipendente dirigente al netto delle competenze di anni precedenti (includere quelle relative all'incarico di direttore generale esterno)	,00 ,00
T03	Spese per collaborazione coordinata e continuativa o altre forme di rapporto di lavoro flessibile	,00 ,00
T04	Eventuali emolumenti corrisposti ai lavoratori socialmente utili e ai lavoratori di pubblica utilità	,00 ,00
T05	Spese per personale comandato o distaccato presso altre amministrazioni (al lordo di eventuali rimborsi ricevuti)	,00 ,00
T06	Spese e rimborsi versati per personale in comando o in distacco presso l'ente	,00 ,00
T07	Spese sostenute dall'ente per il personale in convenzione (ai sensi degli artt. 13 e 14 del CCNL 22/01/04) (al lordo di eventuali rimborsi ricevuti)	,00 ,00
T08	Oneri riflessi a carico del datore di lavoro per contributi obbligatori e IRAP	,00 ,00
T09	Oneri per il nucleo familiare, buoni pasto e spese per equo indennizzo	,00 ,00
T10	Eventuali spese di competenza di anni precedenti (retribuzioni personale dirigente, non dirigente, trattamento accessorio, rinnovi contrattuali, ecc.)	,00 ,00
T11	Altre spese di personale	,00 ,00

(segue)



QUADRO T
Spese per
il personale
dell'ente

FC50U QUESTIONARIO UNICO - Dati relativi al personale e dati contabili

**Entrate contabilizzate tra le spese
con segno negativo (compensazioni)
(leggere le istruzioni)**

	Altre funzioni (comprendenti dell'edilizia residenziale pubblica e locale, piani di edilizia e servizio idrico integrato) (O)	TOTALE (P)
T12		
Rimborsi ricevuti per personale comandato o distaccato presso altre amministrazioni [riferiti alle spese esposte in T05]	,00	,00
T13		
Rimborsi ricevuti per personale in convenzione (ai sensi degli artt. 13 e 14 del CCNL 22/01/04) presso altre amministrazioni [riferiti alle spese esposte in T07]	,00	,00
T14		
Trattamento accessorio impegnato nell'esercizio successivo, ma di competenza del 2018	,00	,00
T15		
- di cui competenze accessorie personale non dirigente (non in comando, distacco o convenzione)	,00	,00
T16		
- di cui competenze accessorie personale dirigente (non in comando, distacco o convenzione)	,00	,00
T17		
TOTALE competenze 2018 (T01+T02+T03+T04+T05+T06+T07+T08+T09+T11- T12-T13+T14)	,00	,00
Entrate [contabilizzate nel quadro 9 del Certificato Consuntivo] (leggere le istruzioni)		
T18		
Entrate per rimborsi ricevuti per il personale in convenzione (ai sensi degli artt. 13 e 14 del CCNL 22/01/04)	,00	,00
T19		
Entrate per rimborsi ricevuti per personale comandato o distaccato presso altre amministrazioni	,00	,00
T20		
Entrate per rimborsi ricevuti per emolumenti corrisposti dall'ente ai lavoratori socialmente utili e ai lavoratori di pubblica utilità	,00	,00
T21		
Costo medio del lavoro per addetto	,00	,00
T22		
Annotazioni		

(segue)



FC50U QUESTIONARIO UNICO - Dati relativi al personale e dati contabili

QUADRO S Spese correnti desumibili dal Certificato Consuntivo	Spese da macroaggregati 2, 7, 8, 9 e 10 a esclusione di quelle già riportate nel quadro T	Riportare le spese afferenti alle singole funzioni/servizi, indipendentemente da come sono state contabilizzate nel Certificato Consuntivo, nelle righe da S01 a S15 senza duplicazioni					
		Servizi di gestione delle entrate tributarie e servizi fiscali (A)	Servizi di ufficio tecnico, urbanistica, edilizia privata e catasto (B)	Servizi di anagrafe, stato civile, elettorale, leva e servizio statistico (C)	Altri servizi generali (D)	Funzioni di polizia locale (E)	Funzioni di istruzione pubblica (F)
S01	Imposte e tasse a carico dell'ente (macroaggregato 2) - a eccezione di quelle indicate nel quadro T	,00	,00	,00	,00	,00	,00
S02	Interessi passivi (macroaggregato 7) - di cui interessi passivi sostenuti per finanziamenti per l'acquisto e la manutenzione di mezzi strumentali, infrastrutture tecnologiche e fabbricati	,00	,00	,00	,00	,00	,00
S03	Altre spese per redditi da capitale (macroaggregato 8)	,00	,00	,00	,00	,00	,00
S04	Rimborsi e poste correttive delle entrate (macroaggregato 9) - a eccezione dei rimborsi per spese di personale indicati nel quadro T	,00	,00	,00	,00	,00	,00
S05	Altre spese correnti (macroaggregato 10) - di cui premi di assicurazione	,00	,00	,00	,00	,00	,00
S06	S07						
S08	Spese correnti per servizi gestiti in forma diretta o in economia da macroaggregati 3 e 4 a esclusione di quelle già riportate nel quadro T Spese di supporto all'attività (utenze e canoni, servizi informatici, spese postali, pulizie, vigilanza, materiali di consumo, manutenzione, noleggio o leasing dei mezzi strumentali, manutenzione o locazione dei fabbricati ecc.) (a eccezione di quelle indicate nel quadro T)	,00	,00	,00	,00	,00	,00
S09	Spese per incarichi professionali e consulenza (a eccezione di quelle indicate nel quadro T)	,00	,00	,00	,00	,00	,00
S10	Spese correnti per servizi gestiti in forma non diretta da macroaggregati 3 e 4 Spese per la partecipazione in forme di gestione associata (ex art. 30 e seguenti del TUEL)	,00	,00	,00	,00	,00	,00
S11	Spese per servizi affidati direttamente o mediante gara a soggetti esterni all'ente e da esso non partecipati	,00	,00	,00	,00	,00	,00
S12	Spese per servizi affidati direttamente o mediante gara a soggetti esterni partecipati dall'ente	,00	,00	,00	,00	,00	,00
S13	Eventuali altre spese correnti per eventi eccezionali, se contabilizzate ai macroaggregati 3 e 4 Spese per calamità naturali (missione 11 "interventi a seguito di calamità naturali") e debiti fuori bilancio, al netto delle spese per il ripiano di perdite o per l'aumento di capitale in partecipazioni (solo se contabilizzate nel quadro 10 nei macroaggregati da 3 a 4)	,00	,00	,00	,00	,00	,00
S14	Altre spese da macroaggregati 3 e 4 Altre Spese desumibili dai macroaggregati da 3 a 4 (a eccezione di quelle indicate nel quadro T)	,00	,00	,00	,00	,00	,00
S15	Spese compensate con minori entrate nel Certificato Consuntivo (vedere le istruzioni per la corretta compilazione)	,00	,00	,00	,00	,00	,00
S16	TOTALE (S01+S02+S04+S05+S06+S08+S09+S10+S11+S12+S13+S14- S15)	,00	,00	,00	,00	,00	,00



QUADRO S
 Spese correnti
 desumibili dal
 Certificato
 Consuntivo

FC50U QUESTIONARIO UNICO - Dati relativi al personale e dati contabili

Spese specifiche di alcuni servizi incluse nel TOTALE S16							
S17	Spese per la pubblica illuminazione						
S18	- di cui spese per consumo di energia elettrica					Funzioni di istruzione pubblica (F)	
S19	Manutenzione ordinaria o locazione degli edifici scolastici					,00	
S20	Manutenzione ordinaria delle strade						
S21	Spese per contributi indistinti alle scuole					,00	
S22	Trasferimenti per pagamento di rette e/o per attivazione di servizi						
S23	Trasferimenti per sostegno al reddito						
S24	Spese per canili pubblici						
		Servizi di gestione delle entrate tributarie e servizi fiscali (A)	Servizi di ufficio tecnico, urbanistico, edilizia privata e catasto (B)	Servizi di anagrafe, stato civile, elettorale, leva e servizio statistico (C)	Altri servizi generali (D)	Funzioni di polizia locale (E)	Funzioni di istruzione pubblica (F)
S25	Spese per assicurazioni dei mezzi di servizio	,00	,00	,00	,00	,00	,00
S26	Spese per carburante dei mezzi di servizio	,00	,00	,00	,00	,00	,00
S27	Spese per servizi informatici e di telecomunicazioni e per materiale informatico	,00	,00	,00	,00	,00	,00

(segue)



QUADRO S
 Spese correnti desumibili dal Certificato Consuntivo

FC50U QUESTIONARIO UNICO - Dati relativi al personale e dati contabili

Spese da macroaggregati 2, 7, 8, 9 e 10 a esclusione di quelle già riportate nel quadro T	Riportare le spese afferenti alle singole funzioni/servizi, indipendentemente da come sono state contabilizzate nel Certificato Consuntivo, nelle righe da S01 a S15 senza duplicazioni					
	Asili nido (al netto dei servizi per l'infanzia e per i minori) (G)	Altri servizi nel settore sociale (inclusi i servizi per l'infanzia e per i minori) (H)	Trasporto pubblico locale e servizi connessi (I)	Servizi di viabilità, circolazione stradale e illuminazione pubblica (L)	Servizio smaltimento rifiuti (M)	Gestione del territorio, servizio di protezione civile, parchi e servizi per la tutela ambientale (N)
S01 Imposte e tasse a carico dell'ente (macroaggregato 2) - a eccezione di quelle indicate nel quadro T	,00	,00	,00	,00	,00	,00
S02 Interessi passivi (macroaggregato 7)	,00	,00	,00	,00	,00	,00
- di cui interessi passivi sostenuti per finanziamenti per						
S03 l'acquisto e la manutenzione di mezzi strumentali, infrastrutture tecnologiche e fabbricati	,00	,00	,00	,00	,00	,00
S04 Altre spese per redditi da capitale (macroaggregato 8)	,00	,00	,00	,00	,00	,00
Rimborsi e poste correttive delle entrate (macroaggregato 9) - a						
S05 eccezione dei rimborsi per spese di personale indicati nel quadro T	,00	,00	,00	,00	,00	,00
S06 Altre spese correnti (macroaggregato 10)	,00	,00	,00	,00	,00	,00
S07 - di cui premi di assicurazione	,00	,00	,00	,00	,00	,00
Spese correnti per servizi gestiti in forma diretta o in economia da macroaggregati 3 e 4 a esclusione di quelle già riportate nel quadro T						
Spese di supporto all'attività (utenze e canoni, servizi informatici, spese postali, pulizie, vigilanza, materiali di consumo, manutenzione, noleggio o leasing dei mezzi strumentali, manutenzione o locazione dei fabbricati ecc.) (a eccezione di quelle indicate nel quadro T)						
S08	,00	,00	,00	,00	,00	,00
S09 Spese per incarichi professionali e consulenza (a eccezione di quelle indicate nel quadro T)	,00	,00	,00	,00	,00	,00
Spese correnti per servizi gestiti in forma non diretta da macroaggregati 3 e 4						
S10 Spese per la partecipazione in forme di gestione associata (ex art. 30 e seguenti del TUEL)	,00	,00	,00	,00	,00	,00
S11 Spese per servizi affidati direttamente o mediante gara a soggetti esterni all'ente e da esso non partecipati	,00	,00	,00	,00	,00	,00
S12 Spese per servizi affidati direttamente o mediante gara a soggetti esterni partecipati dall'ente	,00	,00	,00	,00	,00	,00
Eventuali altre spese correnti per eventi eccezionali, se contabilizzate ai macroaggregati 3 e 4						
Spese per calamità naturali (missione 11 "interventi a seguito di calamità naturali") e debiti fuori bilancio, al netto delle spese per il ripiano di perdite o per l'aumento di capitale in partecipazioni (solo se contabilizzate nel quadro 10 nei macroaggregati da 3 a 4)						
S13	,00	,00	,00	,00	,00	,00
Altre spese da macroaggregati 3 e 4						
S14 Altre Spese desumibili dai macroaggregati da 3 a 4 (a eccezione di quelle indicate nel quadro T)	,00	,00	,00	,00	,00	,00
S15 Spese compensate con minori entrate nel Certificato Consuntivo (vedere le istruzioni per la corretta compilazione)	,00	,00	,00	,00	,00	,00
TOTALE						
S16 (S01+S02+S04+S05+S06+S08+S09+S10+S11+S12+S13+S14-S15)	,00	,00	,00	,00	,00	,00

(segue)



QUADRO S
 Spese correnti
 desumibili dal
 Certificato
 Consuntivo

FC50U QUESTIONARIO UNICO - Dati relativi al personale e dati contabili

Spese specifiche di alcuni servizi incluse nel TOTALE S16

	Asili nido (al netto dei servizi per l'infanzia e per i minori) (G)	Altri servizi nel settore sociale (inclusi i servizi per l'infanzia e per i minori) (H)	Trasporto pubblico locale e servizi connessi (I)	Servizi di viabilità, circolazione stradale e illuminazione pubblica (L)	Servizio smaltimento rifiuti (M)	Gestione del territorio, servizio di protezione civile, parchi e servizi per la tutela ambientale (N)
S17 Spese per la pubblica illuminazione				,00		
S18 - di cui spese per consumo di energia elettrica				,00		
S19 Manutenzione ordinaria o locazione degli edifici scolastici	,00					
S20 Manutenzione ordinaria delle strade				,00		
S21 Spese per contributi indistinti alle scuole	,00					
S22 Trasferimenti per pagamento di rette e/o per attivazione di servizi	,00	,00				
S23 Trasferimenti per sostegno al reddito		,00				
S24 Spese per canili pubblici						,00
S25 Spese per assicurazioni dei mezzi di servizio		,00		,00		,00
S26 Spese per carburante dei mezzi di servizio		,00		,00		,00
S27 Spese per servizi informatici e di telecomunicazioni e per materiale informatico		,00	,00	,00		,00

(segue)



QUADRO S
Spese correnti
desumibili dal
Certificato
Consuntivo

FC50U QUESTIONARIO UNICO - Dati relativi al personale e dati contabili

Spese da macroaggregati 2, 7, 8, 9 e 10 a esclusione di quelle già riportate nel quadro T		Riportare le spese afferenti alle singole funzioni/servizi, indipendentemente da come sono state contabilizzate nel Certificato Consuntivo, nelle righe da S01 a S15 senza duplicazioni	
		Altre funzioni (comprensive dell'edilizia residenziale pubblica e locale, piani di edilizia e servizio idrico integrato) (C)	TOTALE (P)
S01	Imposte e tasse a carico dell'ente (macroaggregato 2 - a eccezione di quelle indicate nel quadro T)	,00	,00
S02	Interessi passivi (macroaggregato 7)	,00	,00
	- di cui interessi passivi sostenuti per finanziamenti per		
S03	l'acquisto e la manutenzione di mezzi strumentali, infrastrutture tecnologiche e fabbricati	,00	,00
S04	Altre spese per redditi da capitale (macroaggregato 8)	,00	,00
	Rimborsi e poste correttive delle entrate (macroaggregato 9 - a		
S05	eccezione dei rimborsi per spese di personale indicati nel quadro T)	,00	,00
S06	Altre spese correnti (macroaggregato 10)	,00	,00
S07	- di cui premi di assicurazione	,00	,00
Spese correnti per servizi gestiti in forma diretta o in economia da macroaggregati 3 e 4 a esclusione di quelle già riportate nel quadro T			
Spese di supporto all'attività (utenze e canoni, servizi informatici, spese postali, pulizie, vigilanza, materiali di consumo, manutenzione, noleggio o leasing dei mezzi strumentali, manutenzione o locazione dei fabbricati ecc.) (a eccezione di quelle indicate nel quadro T)			
S08		,00	,00
S09	Spese per incarichi professionali e consulenza (a eccezione di quelle indicate nel quadro T)	,00	,00
Spese correnti per servizi gestiti in forma non diretta da macroaggregati 3 e 4			
S10	Spese per la partecipazione in forme di gestione associata (ex art. 30 e seguenti del TUEL)	,00	,00
S11	Spese per servizi affidati direttamente o mediante gara a soggetti esterni all'ente e da esso non partecipati	,00	,00
S12	Spese per servizi affidati direttamente o mediante gara a soggetti esterni partecipati dall'ente	,00	,00
Eventuali altre spese correnti per eventi eccezionali, se contabilizzate ai macroaggregati 3 e 4			
Spese per calamità naturali (missione 11 "interventi a seguito di calamità naturali") e debiti fuori bilancio, al netto delle spese per il ripiano di perdite o per l'aumento di capitale in partecipazioni (solo se contabilizzate nel quadro 10 nei macroaggregati da 3 a 4)			
S13		,00	,00
Altre spese da macroaggregati 3 e 4			
S14	Altre Spese desumibili dai macroaggregati da 3 a 4 (a eccezione di quelle indicate nel quadro T)	,00	,00
S15	Spese compensate con minori entrate nel Certificato Consuntivo (vedere le istruzioni per la corretta compilazione)	,00	,00
TOTALE			
S16	(S01+S02+S04+S05+S06+S08+S09+S10+S11+S12+S13+S14-S15)	,00	,00

(segue)



QUADRO S
Spese correnti
desumibili dal
Certificato
Consuntivo

FC50U QUESTIONARIO UNICO - Dati relativi al personale e dati contabili

**Spese specifiche di alcuni servizi incluse
nel TOTALE S16**

	TOTALE (P)
S17 Spese per la pubblica illuminazione	,00
S18 - di cui spese per consumo di energia elettrica	,00
S19 Manutenzione ordinaria o locazione degli edifici scolastici	,00
S20 Manutenzione ordinaria delle strade	,00
S21 Spese per contributi indistinti alle scuole	,00
S22 Trasferimenti per pagamento di rette e/o per attivazione di servizi	,00
S23 Trasferimenti per sostegno al reddito	,00
S24 Spese per canili pubblici	,00
S25 Spese per assicurazioni dei mezzi di servizio	,00
S26 Spese per carburante dei mezzi di servizio	,00
S27 Spese per servizi informatici e di telecomunicazioni e per materiale informatico	,00
S28 Annotazioni	



FC50U QUESTIONARIO UNICO - Dati relativi al personale e dati contabili

QUADRO X
Entrate e
integrazioni
contabili

Entrate specifiche per la copertura di funzioni delegate, necessarie alla determinazione del costo pieno del servizio Attribuire le voci di entrata alle singole funzioni/servizi, in base all'effettiva destinazione

	Servizi di gestione delle entrate tributarie e servizi fiscali (A)	Servizi di ufficio tecnico, urbanistico, edilizia privata e catasto (B)	Servizi di anagrafe, stato civile, elettorale, leva e servizio statistico (C)	Altri servizi generali (D)	Funzioni di polizia locale (E)	Funzioni di istruzione pubblica (F)
X01	Entrate da regioni					
X02	Entrate da province					
X03	Entrate da SSN o da ASL					
X04	Entrate da agenzie per la mobilità					
X05	Entrate da utenza riportate nel Quadro 9 del proprio Certificato Consuntivo (per il trasporto pubblico locale indicare i ricavi da biglietti)					
	,00	,00	,00	,00	,00	,00
X06	Entrate da contributi ambientali CONAI					
X07	Entrate connesse al servizio elettorale o per operazioni censuarie					
			,00			
X08	- di cui contabilizzate al titolo 9 delle Entrate					
			,00			
Rettifiche relative a forme di gestione associata [da riportarsi nelle singole funzioni in base all'effettiva destinazione]						
X09	Entrate relative ai servizi erogati a favore di altri enti e altre forme di gestione associata					
	,00	,00	,00	,00	,00	,00
Rettifiche relative a servizi resi a non residenti o in forma non associata [da riportarsi nelle singole funzioni in base all'effettiva destinazione]						
X10	Entrate relative ai servizi erogati a favore di altri					
	,00	,00	,00	,00	,00	,00
X11	- di cui derivanti da contributi degli Enti locali					
	,00	,00	,00	,00	,00	,00
Integrazione alle voci di bilancio non rilevate dal Certificato Consuntivo [da riportarsi nelle singole funzioni in base all'effettiva destinazione]						
X12	Entrate relative ai servizi forniti da altri soggetti e NON riportate nel Quadro 9 del proprio Certificato Consuntivo (per il trasporto pubblico locale indicare i ricavi da biglietti)					
	,00	,00	,00	,00	,00	,00

(segue)



QUADRO X
Entrate e
integrazioni
contabili

FC50U QUESTIONARIO UNICO - Dati relativi al personale e dati contabili

**Entrate specifiche per la copertura
di funzioni delegate, necessarie alla
determinazione del costo pieno del servizio**

Attribuire le voci di entrata alle singole funzioni/servizi, in base all'effettiva destinazione

		Altri servizi nel settore sociale (inclusi i servizi per l'infanzia e per i minori) (H)	Trasporto pubblico locale e servizi connessi (I)	Servizi di viabilità, circolazione stradale e illuminazione pubblica (L)	Servizio smaltimento rifiuti (M)	Gestione del territorio, servizio di protezione civile, parchi e servizi per la tutela ambientale (N)
X01	Entrate da regioni	,00	,00			
X02	Entrate da province	,00	,00			
X03	Entrate da SSN o da ASL	,00				
X04	Entrate da agenzie per la mobilità		,00			
		Altri servizi nel settore sociale (inclusi i servizi per l'infanzia e per i minori) (H)	Trasporto pubblico locale e servizi connessi (I)	Servizi di viabilità, circolazione stradale e illuminazione pubblica (L)	Servizio smaltimento rifiuti (M)	Gestione del territorio, servizio di protezione civile, parchi e servizi per la tutela ambientale (N)
X05	Entrate da utenza riportate nel Quadro 9 del proprio Certificato Consuntivo (per il trasporto pubblico locale indicare i ricavi da biglietti)	,00	,00	,00	,00	,00
X06	Entrate da contributi ambientali CONAI				,00	
X07	Entrate connesse al servizio elettorale o per operazioni censuarie					
X08	- di cui contabilizzate al titolo 9 delle Entrate					
		Altri servizi nel settore sociale (inclusi i servizi per l'infanzia e per i minori) (H)	Trasporto pubblico locale e servizi connessi (I)	Servizi di viabilità, circolazione stradale e illuminazione pubblica (L)	Servizio smaltimento rifiuti (M)	Gestione del territorio, servizio di protezione civile, parchi e servizi per la tutela ambientale (N)
	Rettifiche relative a forme di gestione associata [da riportarsi nelle singole funzioni in base all'effettiva destinazione]					
X09	Entrate relative ai servizi erogati a favore di altri enti e altre forme di gestione associata	,00	,00	,00	,00	,00
		Altri servizi nel settore sociale (inclusi i servizi per l'infanzia e per i minori) (H)	Trasporto pubblico locale e servizi connessi (I)	Servizi di viabilità, circolazione stradale e illuminazione pubblica (L)	Servizio smaltimento rifiuti (M)	Gestione del territorio, servizio di protezione civile, parchi e servizi per la tutela ambientale (N)
	Rettifiche relative a servizi resi a non residenti o in forma non associata [da riportarsi nelle singole funzioni in base all'effettiva destinazione]					
X10	Entrate relative ai servizi erogati a favore di altri	,00	,00	,00	,00	,00
X11	- di cui derivanti da contributi degli Enti locali	,00	,00	,00	,00	,00
		Altri servizi nel settore sociale (inclusi i servizi per l'infanzia e per i minori) (H)	Trasporto pubblico locale e servizi connessi (I)	Servizi di viabilità, circolazione stradale e illuminazione pubblica (L)	Servizio smaltimento rifiuti (M)	Gestione del territorio, servizio di protezione civile, parchi e servizi per la tutela ambientale (N)
	Integrazione alle voci di bilancio non rilevate dal Certificato Consuntivo [da riportarsi nelle singole funzioni in base all'effettiva destinazione]					
X12	Entrate relative ai servizi forniti da altri soggetti e NON riportate nel Quadro 9 del proprio Certificato Consuntivo (per il trasporto pubblico locale indicare i ricavi da biglietti)	,00	,00	,00	,00	,00



QUADRO X
Entrate e
integrazioni
contabili

FC50U QUESTIONARIO UNICO - Dati relativi al personale e dati contabili

**Entrate specifiche per la copertura
di funzioni delegate, necessarie alla
determinazione del costo pieno del servizio**

Attribuire le voci di entrata alle singole funzioni/servizi, in base all'effettiva destinazione

		TOTALE (P)
X01	Entrate da regioni	,00
X02	Entrate da province	,00
X03	Entrate da SSN o da ASL	,00
X04	Entrate da agenzie per la mobilità	,00
X05	Entrate da ulenza riportate nel Quadro 9 del proprio Certificato Consuntivo (per il trasporto pubblico locale indicare i ricavi da biglietti)	,00
X06	Entrate da contributi ambientali CONAI	,00
X07	Entrate connesse al servizio elettorale o per operazioni censuarie	,00
X08	- di cui contabilizzate al titolo 9 delle Entrate	,00
Rettifiche relative a forme di gestione associata [da riportarsi nelle singole funzioni in base all'effettiva destinazione]		
X09	Entrate relative ai servizi erogati a favore di altri enti e altre forme di gestione associata	,00
Rettifiche relative a servizi resi a non residenti o in forma non associata [da riportarsi nelle singole funzioni in base all'effettiva destinazione]		
X10	Entrate relative ai servizi erogati a favore di altri	,00
X11	- di cui derivanti da contributi degli Enti locali	,00
Integrazione alle voci di bilancio non rilevate dal Certificato Consuntivo [da riportarsi nelle singole funzioni in base all'effettiva destinazione]		
X12	Entrate relative ai servizi forniti da altri soggetti e NON riportate nel Quadro 9 del proprio Certificato Consuntivo (per il trasporto pubblico locale indicare i ricavi da biglietti)	,00

(segue)



QUADRO X
Entrate e
integrazioni
contabili

FC50U QUESTIONARIO UNICO - Dati relativi al personale e dati contabili

Informazioni integrative inerenti valori già dichiarati, ma per i quali si necessita di un dettaglio ulteriore

Elenco degli Enti Locali a favore dei quali si erogano i servizi e le relative entrate

Servizio di Asili nido (al netto dei servizi per l'infanzia e per i minori):

X13 indicare l'elenco degli Enti Locali a favore dei quali si erogano i servizi e l'importo delle entrate da essi ricevute

Integrazioni contabili

Barrare la casella se la spesa indicata nella prima colonna è comprensiva di IVA

X14 Spesa complessiva per il servizio smaltimento rifiuti prevista dal piano economico finanziario del servizio di gestione dei rifiuti

,00

Barrare la casella

X15 Crediti non più esigibili, indicati nei costi comuni diversi (CCD) previsti dal piano economico finanziario del servizio di gestione dei rifiuti

,00

X16 Spese per il servizio necroscopico e cimiteriale [dettaglio di quanto già indicato nei quadri S e T alla colonna (H)]

,00

X17 Spese per il servizio di Protezione Civile relative alla missione 11 "Sistema di protezione civile" [dettaglio di quanto già indicato nei quadri S e T alla colonna (N)]

,00

Istruzione pubblica [dettaglio di quanto già indicato nei quadri S e T alla colonna (F)]

		Servizio gestito dal comune		Servizio gestito in forma associata	
		Spese per la gestione diretta	Spese per la gestione indiretta	Spese	di cui di pertinenza del solo comune capofila
X18	Scuola dell'infanzia	,00	,00	,00	,00
X19	- di cui refezione	,00	,00	,00	,00
X20	- di cui trasporto	,00	,00	,00	,00
X21	Altri ordini di scuola	,00	,00	,00	,00
X22	- di cui refezione	,00	,00	,00	,00
X23	- di cui trasporto	,00	,00	,00	,00
X24	Annotazioni				



FC50U QUESTIONARIO UNICO - Dati relativi al personale e dati contabili

QUADRO Z	
Sintesi dei dati contabili	
Sintesi dei dati contabili	Z01 Spesa corrente desumibile dalle informazioni inserite nel questionario unico FC50U (T17-T14+T10+S16) colonna (P) <input type="text" value=""/> ,00

Il valore della Spesa corrente deve corrispondere a quanto indicato al Quadro 10 del Certificato Consuntivo 2018, codice 10 0930, per il totale dei Macroaggregati



D | I COEFFICIENTI DI RIPARTO

Per ogni comune il nuovo coefficiente di riparto complessivo è stato ottenuto dalla media ponderata dei coefficienti di riparto aggiornati di ogni singolo servizio. La **Tabella D.1** riporta, nella terza e quarta colonna, i nuovi pesi utilizzati per la composizione del coefficiente di riparto complessivo dei **FaS** nella duplice versione con e senza il servizio di *Smaltimento rifiuti*. I nuovi pesi corrispondono all'incidenza del fabbisogno standard totale di ogni servizio (ottenuto dal valore atteso totale aggiornato di ogni servizio) rispetto alla somma dei valori attesi. Tale meccanismo di calcolo non ha riguardato la funzione **TPL** (che già prevedeva nel calcolo del peso l'utilizzo della spesa storica dell'ultimo anno) e la funzione nel settore sociale al netto del servizio di asilo nido dove è stato preso come valore di riferimento la media della spesa storica del triennio 2016 – 2018 per coerenza con il periodo utilizzato per la stima del modello. Si evidenzia che la modalità di calcolo sulla spesa storica delle funzioni **TPL** e del *Settore sociale* per il 2018 è la stessa del 2017 e pertanto si rimanda al paragrafo C.1 "Nota per il calcolo della spesa storica del TPL e del Settore sociale" della **Nota FaS 2020**.

Tabella D.1: Pesi per l'aggregazione dei coefficienti di riparto delle singole funzioni

Funzione	Pesi Nota FaS 2020	Nuovi pesi comprensivi del servizio Rifiuti	Nuovi pesi senza il servizio Rifiuti
Funzioni generali	0,205061442945	0,205574418591	0,279195110463
Polizia locale	0,069596502678	0,069288785149	0,094102613331
Istruzione pubblica	0,132658437379	0,130308301159	0,176974551530
Rifiuti	0,260082651203	0,263689044373	
TPL	0,030017228563	0,028815160870	0,039134499697
Viabilità e Territorio	0,119267588070	0,118566453937	0,161027692215
Sociale	0,142231899055	0,143618497935	0,195051420649
Asili nido	0,041084250107	0,040139337986	0,054514112115

Va evidenziato che, in linea con la metodologia descritta nella **Nota FaS 2016**, il **FaS** delle *Funzioni generali di amministrazione, di gestione e di controllo* è stato considerato al 70% ai sensi dell'art. 3, comma 1 del D.Lgs. 216/2010.

Il **FaS** relativo al servizio di **TPL** è stato considerato al 33,46%, percentuale corrispondente al rapporto tra la spesa storica del **TPL** aggiornata al 2018 e il **FaS** stimato al fine di considerare nella composizione del fabbisogno complessivo solo la spesa del **TPL** di competenza comunale.

Analogamente e considerando la modifica metodologica che comprende più annualità, il **FaS** relativo al *Settore sociale al netto del servizio di asilo nido* è stato, quindi, considerato all'87,98%, percentuale corrispondente al rapporto tra la spesa storica media del triennio 2016-2018 e il **FaS** stimato.

Nelle pagine che seguono sono riportati i nuovi coefficienti di riparto aggiornati per ogni funzione/servizio fondamentale e i coefficienti di riparto complessivi dei 6.565 comuni attivi alla data del 30 giugno 2021. Si ribadisce, infine, che i coefficienti di riparto esprimono il risultato del processo di aggiornamento metodologico del servizio di *Asili nido* e dell'aggiornamento a metodologia invariata con riferimento all'annualità 2018 delle altre funzioni e che per il loro calcolo sono state considerate le informazioni acquisite con il questionario FC50U sino alla data del 1° settembre 2021.



Codice catastale	Denominazione	Regione	Provincia	FUNZIONI GENERALI	POLIZIA LOCALE	ISTRUZIONE PUBBLICA	RIFIUTI	TPL	VIABILITÀ E TERRITORIO	SOCIALE	ASILI NIDO	COMPLESSIVO	COMPLESSIVO SENZA RIFIUTI
A235	ALTINO	Abruzzo	Chieti	0,000068677934	0,000032362440	0,000066658435	0,000042593355	0,000018834991	0,000070654761	0,000041964053	0,000011507683	0,000051687072	0,000054943731
A367	ARCHI	Abruzzo	Chieti	0,000050075132	0,000020545752	0,000043041950	0,000026567986	0,000000000000	0,000056795075	0,000031220712	0,000004214704	0,000035719204	0,000038996456
A398	ARI	Abruzzo	Chieti	0,000027185758	0,000012067020	0,000018384288	0,000012851304	0,000000000000	0,000028758511	0,000016164127	0,000021246335	0,000018793255	0,000020921198
A402	ARIELLI	Abruzzo	Chieti	0,000028131060	0,000010608521	0,000016794350	0,000018496794	0,000000000000	0,000028012443	0,000015154904	0,000002326630	0,000019175173	0,000019418115
A485	ATESSA	Abruzzo	Chieti	0,000215325490	0,000150895653	0,000201097127	0,000240860528	0,000104354647	0,000241417312	0,000170923040	0,000371860540	0,000215542633	0,000206475742
A956	BOMBA	Abruzzo	Chieti	0,000023358934	0,000013442875	0,000011493307	0,000009502161	0,000000000000	0,000031357735	0,000010497743	0,000012448120	0,000015462034	0,000017596394
B057	BORRELLO	Abruzzo	Chieti	0,000016566956	0,000003089442	0,000004194872	0,000005255855	0,000000000000	0,000018409979	0,000004784464	0,000000224085	0,000008431282	0,000009568472
B238	BUCCHIANICO	Abruzzo	Chieti	0,000092698495	0,000044124016	0,000101221606	0,000059789386	0,000000000000	0,000106334171	0,000078192647	0,000013040493	0,000075430573	0,000081032024
B620	CANOSA SANNITA	Abruzzo	Chieti	0,000030063625	0,000013596044	0,000022253067	0,000019911073	0,000000000000	0,000030761985	0,000018633885	0,000009204310	0,000021965422	0,000022701129
B826	CARPINETO SINELLO	Abruzzo	Chieti	0,000019932504	0,000008311772	0,000012529565	0,000007618758	0,000000000000	0,000022827588	0,000007772472	0,000003120597	0,000012263330	0,000013926653
B853	CARUNCHIO	Abruzzo	Chieti	0,000023689215	0,000008197962	0,000012965972	0,000007150779	0,000000000000	0,000028642825	0,000009257556	0,000000556636	0,000013761057	0,000016128342
B859	CASACANDITELLA	Abruzzo	Chieti	0,000032971329	0,000012983445	0,000025792113	0,000016990756	0,000000000000	0,000033416319	0,000016640742	0,000002766535	0,000021981891	0,000023769326
B861	CASALANGUIDA	Abruzzo	Chieti	0,000023786381	0,000010185631	0,000014588472	0,000009613399	0,000007593082	0,000026880342	0,000012732944	0,000010206204	0,000015675828	0,000017846916
B865	CASALBORDINO	Abruzzo	Chieti	0,000127135951	0,000103345651	0,000096626103	0,000120956327	0,000000000000	0,000152026679	0,000106876679	0,000020511566	0,000111980688	0,000108766316
B896	CASALINCONTRADA	Abruzzo	Chieti	0,000057800130	0,000030729435	0,000060030943	0,000032494791	0,000000000000	0,000061146814	0,000039837294	0,000023953790	0,000044335306	0,000048575654
B985	CASOLI	Abruzzo	Chieti	0,000131704179	0,000061068370	0,000086476032	0,000078842548	0,000044058769	0,000144667244	0,000096328997	0,000012261042	0,000096113843	0,000102299071
C114	CASTEL FRENTANO	Abruzzo	Chieti	0,000080124715	0,000046747890	0,000075777650	0,000054362123	0,000000000000	0,000088674799	0,000057591068	0,000012141722	0,000063192209	0,000066354456
C123	CASTELGUIDONE	Abruzzo	Chieti	0,000014715476	0,000003949857	0,000003307767	0,000003460258	0,000000000000	0,000015743259	0,000005468927	0,000000108213	0,000007298673	0,000008673293
C298	CASTIGLIONE MESSER MARINO	Abruzzo	Chieti	0,000043558492	0,000019194758	0,000045256651	0,000023242768	0,000000000000	0,000051690848	0,000026790399	0,000007815824	0,000032600793	0,000035952106
C428	CELENZA SUL TRIGNO	Abruzzo	Chieti	0,000025548411	0,000012484229	0,000019515305	0,000015730671	0,000000000000	0,000031970290	0,000011928514	0,000027104874	0,000019399860	0,000020713876
C632	CHIETI	Abruzzo	Chieti	0,000975465520	0,0000809311873	0,0000912419820	0,001149041757	0,002400585692	0,000982880371	0,001075634207	0,000395211083	0,001034546977	0,000993543894
C768	CIVITALUPARELLA	Abruzzo	Chieti	0,000014660249	0,000002583100	0,000002955202	0,000003999569	0,000000000000	0,000015395352	0,000004351220	0,000000433684	0,000007100178	0,000008210573
C776	CIVITELLA MESSER RAIMONDO	Abruzzo	Chieti	0,000025849108	0,000009832491	0,000014765325	0,000009976623	0,000000000000	0,000029708391	0,000011152519	0,000001405110	0,000015730494	0,000017791081
C855	COLLEDIMACINE	Abruzzo	Chieti	0,000011801078	0,000001913506	0,000001504534	0,000003009352	0,000000000000	0,000010821500	0,000003225140	0,000000000000	0,000005294427	0,000006112763
C856	COLLEDIMEZZO	Abruzzo	Chieti	0,000017416572	0,000003547146	0,000003296109	0,000006336085	0,000000000000	0,000017743994	0,000007364280	0,000001028870	0,000009129233	0,000010129520
D137	CRECCHIO	Abruzzo	Chieti	0,000057554346	0,000028699718	0,000049727847	0,000037713433	0,000013308784	0,000057471872	0,000038860375	0,000076628438	0,000046099454	0,000049102672
D209	CUPELLO	Abruzzo	Chieti	0,000089389781	0,000055694910	0,000078888290	0,000060804800	0,000017103353	0,000101725064	0,000066042214	0,000012614157	0,000071093867	0,000074778607
D315	DOGLIOLA	Abruzzo	Chieti	0,000014241069	0,000004206096	0,000006441956	0,000004008465	0,000000000000	0,000015179808	0,000004503304	0,000000662049	0,000007588611	0,000008870740
D480	FALLO	Abruzzo	Chieti	0,000010143359	0,000001217961	0,000001594146	0,000003001184	0,000000000000	0,000008815146	0,000001728816	0,000000000000	0,000004462187	0,000004985403
D494	FARA FILIORUM PETRI	Abruzzo	Chieti	0,000041299496	0,000021614899	0,000048079981	0,000027719211	0,000000000000	0,000044328634	0,000025876062	0,000006417942	0,000032792045	0,000034608738
D495	FARA SAN MARTINO	Abruzzo	Chieti	0,000041059824	0,000018936418	0,000040723557	0,000052381997	0,000000000000	0,000044558113	0,000017611816	0,000034466739	0,000038068059	0,000032941925
D592	FILETTO	Abruzzo	Chieti	0,000024576182	0,000007839493	0,000013487597	0,000008752090	0,000000000000	0,000026389774	0,000012348422	0,000000888408	0,000014598863	0,000016692720
D738	FOSSACESIA	Abruzzo	Chieti	0,000124401521	0,000090961900	0,000107648401	0,000113337722	0,000000000000	0,000152459463	0,000098312262	0,000026173754	0,000109036440	0,000107496057
D757	FRAINE	Abruzzo	Chieti	0,000014611198	0,000003036446	0,000003173933	0,000004431392	0,000000000000	0,000015762892	0,000004870736	0,000000108628	0,000007369018	0,000008421046
D763	FRANCAVILLA AL MARE	Abruzzo	Chieti	0,000484257846	0,000415949189	0,000318046958	0,000574540016	0,000077955799	0,000561162642	0,000488231807	0,000451162435	0,000478325559	0,000443869060
D796	FRESAGRAN DINARIA	Abruzzo	Chieti	0,000026052092	0,000012601174	0,000017303321	0,000014560788	0,000000000000	0,000030818881	0,000013524308	0,000002572092	0,000018022719	0,000019262512
D803	FRISA	Abruzzo	Chieti	0,000035428421	0,000017479831	0,000032595942	0,000021878992	0,000000000000	0,000038085718	0,000023062100	0,000003208863	0,000026467740	0,000028111071
D823	FURCI	Abruzzo	Chieti	0,000026077277	0,000012337870	0,000018078261	0,000013878695	0,000000000000	0,000030479459	0,000013481430	0,000003114169	0,000017906129	0,000019348441
D898	GAMBERALE	Abruzzo	Chieti	0,000015545628	0,000003014347	0,000002394925	0,000005932582	0,000000000000	0,000017067736	0,000003968181	0,000000217051	0,000007883357	0,000008581972
D996	GESSOPALENA	Abruzzo	Chieti	0,000039835226	0,000015488048	0,000023081267	0,000020567874	0,000000000000	0,000049066523	0,000022494418	0,000001406063	0,000026798152	0,000029029350
E052	GISSI	Abruzzo	Chieti	0,000059074190	0,000030205236	0,000088938283	0,000038606317	0,000000000000	0,000067100197	0,000036842152	0,000082208578	0,000052553331	0,000057548061
E056	GIULIANO TEATINO	Abruzzo	Chieti	0,000027105643	0,000013784460	0,000032030352	0,000015105368	0,000000000000	0,000028321455	0,000015955139	0,000001659781	0,000020400326	0,000022965666
E243	GUARDIAGRELE	Abruzzo	Chieti	0,000199516375	0,000101702975	0,000127743128	0,000135180705	0,000100221487	0,000210177167	0,000143586084	0,000197893366	0,000156726785	0,000164442908
E266	GUILMI	Abruzzo	Chieti	0,000016278198	0,000006337706	0,000011190844	0,000004864207	0,000000000000	0,000017925769	0,000006058858	0,000001297108	0,000009574035	0,000011260727
E424	LAMA DEI PELIGNI	Abruzzo	Chieti	0,000035325206	0,000014024910	0,000025899606	0,000016117932	0,000000000000	0,000040961609	0,000018987848	0,000001406062	0,000023498901	0,000026142187
E435	LANCIANO	Abruzzo	Chieti	0,000651479369	0,000447214561	0,000584689830	0,000665527195	0,000397117793	0,000581823109	0,000663276725	0,000498436942	0,000612290066	0,000593224687
E531	LENTELLA	Abruzzo	Chieti	0,000018849203	0,000006064848	0,000013316896	0,000010515685	0,000004420072	0,000020884415	0,000009095437	0,000001404910	0,000012769534	0,000013576687
E559	LETTOPALENA	Abruzzo	Chieti	0,000015665300	0,000002513938	0,000001859515	0,000003899384	0,000000000000	0,000015127150	0,000004530254	0,000000542678	0,000007131091	0,000008288436
E611	LISCIA	Abruzzo	Chieti	0,000019383258	0,000008159407	0,000012929200	0,000008288574	0,000001093675	0,000020667994	0,000009456721	0,000004670624	0,000012448127	0,000013937753
F196	MIGLIANICO	Abruzzo	Chieti	0,000091407930	0,000045553647	0,000096441374	0,000072657230	0,000000000000	0,000094585578	0,000064810754	0,000010179936	0,000074604832	0,000075302310
F433	MONTAZZOLI	Abruzzo	Chieti	0,000028348914	0,000012055414	0,000017491106	0,000010744268	0,000000000000	0,000032629778	0,000012993507	0,000001081037	0,000017553796	0,000019992436
B268	MONTEBELLO SUL SANGRO	Abruzzo	Chieti	0,000008526035	0,000000769658	0,000001551746	0,000002266830	0,000000000000	0,000006925544	0,000001425646	0,000000406713	0,000003648218	0,000004142924



Codice catastale	Denominazione	Regione	Provincia	FUNZIONI GENERALI	POLIZIA LOCALE	ISTRUZIONE PUBBLICA	RIFIUTI	TPL	VIABILITÀ E TERRITORIO	SOCIALE	ASILI NIDO	COMPLESSIVO	COMPLESSIVO SENZA RIFIUTI
F498	MONTEFERRANTE	Abruzzo	Chieti	0,000010909726	0,000001294749	0,000001413278	0,000001976691	0,000000000000	0,000009872266	0,000002060911	0,000000271144	0,000004515254	0,000005424369
F535	MONTELAPIANO	Abruzzo	Chieti	0,000009312919	0,000000901582	0,000000876784	0,000001650008	0,000000000000	0,000008589456	0,000001362281	0,000000135572	0,000003745821	0,000004496377
F578	MONTENERODOMO	Abruzzo	Chieti	0,000021663179	0,000006507234	0,000020833792	0,000006877271	0,000000000000	0,000025437669	0,000009123976	0,000001513567	0,000013819730	0,000016305977
F582	MONTEODORISIO	Abruzzo	Chieti	0,000046671573	0,000025300699	0,000040135471	0,000030639212	0,000012816537	0,000053690343	0,000030174967	0,000052834678	0,000037846362	0,000040427400
F785	MOZZAGROGNA	Abruzzo	Chieti	0,000053485507	0,000032328370	0,000060577892	0,000029604451	0,000000000000	0,000053351684	0,000028682362	0,000008963175	0,000039740231	0,000043370075
G128	ORSOGNA	Abruzzo	Chieti	0,000075539707	0,000038063508	0,000053896792	0,000048487455	0,000024942936	0,000080287704	0,000055923903	0,000124230946	0,000061231634	0,000065795602
G141	ORTONA	Abruzzo	Chieti	0,000438477202	0,000345606172	0,000311549071	0,000474795988	0,000161964316	0,000479769912	0,000443667323	0,000381973340	0,000420484895	0,000401034905
G237	PAGLIETA	Abruzzo	Chieti	0,000081082960	0,000045589603	0,000084641154	0,000051375725	0,000031264405	0,000093501914	0,000062167341	0,000120359974	0,000070150720	0,000076874457
G271	PALENA	Abruzzo	Chieti	0,000046246446	0,000017607338	0,000022550378	0,000020290372	0,000000000000	0,000057407897	0,000018494662	0,000002721515	0,000028587994	0,000031559553
G290	PALMOLI	Abruzzo	Chieti	0,000027982326	0,000012198413	0,000026981396	0,000010159332	0,000000000000	0,000036728314	0,000013749160	0,000026974417	0,000020204583	0,000023802007
G294	PALOMBARO	Abruzzo	Chieti	0,000029014975	0,000009451186	0,000019735338	0,000016919500	0,000000000000	0,000033841359	0,000013636944	0,000001839020	0,000019697547	0,000020692427
G434	PENNADOMO	Abruzzo	Chieti	0,000013903790	0,000001940709	0,000001804555	0,000004436715	0,000000000000	0,000016447738	0,000003793953	0,000000116409	0,000006897499	0,000007778759
G435	PENNAPIEDIMONTE	Abruzzo	Chieti	0,000022118011	0,000003394939	0,000004207707	0,000005467023	0,000000000000	0,000025920861	0,000006712919	0,000000778820	0,000010840727	0,000012765168
G441	PERANO	Abruzzo	Chieti	0,000034281486	0,000015546112	0,000031035571	0,000028275280	0,000000000000	0,000033955516	0,000020942897	0,000033460864	0,000028001511	0,000027903469
G613	PIETRAFERRAZZANA	Abruzzo	Chieti	0,000009180158	0,000001171820	0,000001586884	0,000001830326	0,000000000000	0,000007209563	0,000001505227	0,000000405886	0,000003745103	0,000004430827
G724	PIZZOFERRATO	Abruzzo	Chieti	0,000041958810	0,000015109875	0,000020261782	0,000013052506	0,000000000000	0,000059663886	0,000015008831	0,000001355690	0,000025038782	0,000029331329
G760	POGGIOFIORITO	Abruzzo	Chieti	0,000020887721	0,000006000859	0,000017721386	0,000014099897	0,000000000000	0,000021276282	0,000010093643	0,000038730280	0,000016263900	0,000017038877
G799	POLLUTRI	Abruzzo	Chieti	0,000046401649	0,000022722612	0,000034369326	0,000027757563	0,000000000000	0,000053538592	0,000030945805	0,000004204750	0,000033872435	0,000036062304
H052	PRETORO	Abruzzo	Chieti	0,000030260754	0,000011529165	0,000014722092	0,000021996740	0,000000000000	0,000033085922	0,000010953285	0,000001897992	0,000020310548	0,000019706686
H098	QUADRI	Abruzzo	Chieti	0,000020492367	0,000009974117	0,000019651323	0,000010545364	0,000000000000	0,000020004536	0,000010209084	0,000000540658	0,000014105010	0,000015379797
H184	RAPINO	Abruzzo	Chieti	0,000035782753	0,000014616753	0,000026604017	0,000017185457	0,000000000000	0,000038472127	0,000019999976	0,000015748252	0,000024433131	0,000027028682
H320	RIPA TEATINA	Abruzzo	Chieti	0,000074354249	0,000038872635	0,000070949410	0,000052207665	0,000000000000	0,000080907671	0,000056276476	0,000141074526	0,000064328572	0,000068669334
H439	ROCCA SAN GIOVANNI	Abruzzo	Chieti	0,000069248395	0,000046999911	0,000040856414	0,000059205378	0,000000000000	0,000061750317	0,000033056783	0,000009558757	0,000050880769	0,000047899544
H424	ROCCAMONTEPIANO	Abruzzo	Chieti	0,000043021895	0,000017627239	0,000028362399	0,000019631270	0,000000000000	0,000042697524	0,000023395693	0,000003665096	0,000027507641	0,000030328341
H442	ROCCASCALEGNA	Abruzzo	Chieti	0,000035760853	0,000012884993	0,000017569683	0,000014073119	0,000000000000	0,000035702782	0,000018402368	0,000002163235	0,000021207608	0,000023762625
H448	ROCCASPINALVETI	Abruzzo	Chieti	0,000034577640	0,000015446811	0,000022516732	0,000020315178	0,000000000000	0,000037214572	0,000021729033	0,000006277618	0,000024254646	0,000025665456
H495	ROIO DEL SANGRO	Abruzzo	Chieti	0,000009959549	0,000000937258	0,000000808774	0,000002394412	0,000000000000	0,000009966042	0,000001625654	0,000000406716	0,000004280578	0,000004956055
H566	ROSELLO	Abruzzo	Chieti	0,000014562952	0,000002323981	0,000001421096	0,000005528929	0,000000000000	0,000014819748	0,000003798046	0,000000000000	0,000007100489	0,000007663300
H784	SAN BUONO	Abruzzo	Chieti	0,000026914935	0,000012320672	0,000019163495	0,000012692453	0,000000000000	0,000034485393	0,000013072564	0,000007654470	0,000018504248	0,000020585579
H923	SAN GIOVANNI LIPIONI	Abruzzo	Chieti	0,000011641207	0,000001992322	0,000001116497	0,000002885256	0,000000000000	0,000011432052	0,000003080861	0,000000135571	0,000005240847	0,000006084436
D690	SAN GIOVANNI TEATINO	Abruzzo	Chieti	0,000242915555	0,000181689420	0,000232850859	0,000355609593	0,000000000000	0,000262514384	0,000203625441	0,000491182308	0,000266724529	0,000234892845
H991	SAN MARTINO SULLA MARRUCINA	Abruzzo	Chieti	0,000025135920	0,000010551582	0,000017805842	0,000011791749	0,000000000000	0,000024518336	0,000010536268	0,000001327955	0,000015801571	0,000017237576
I148	SAN SALVO	Abruzzo	Chieti	0,000367528748	0,000371488543	0,000304887070	0,000453554323	0,000110827460	0,000435985667	0,000344737965	0,000266406261	0,000375712026	0,000347834998
I394	SAN VITO CHIETINO	Abruzzo	Chieti	0,000111064244	0,000103269425	0,000078790038	0,000087197942	0,000037879187	0,000122417653	0,000089527849	0,000115502371	0,000096347684	0,000099624407
I335	SANT'EUSANIO DEL SANGRO	Abruzzo	Chieti	0,000049393095	0,000023421691	0,000040389999	0,000024957643	0,000025029039	0,000051798713	0,000033104837	0,000093353742	0,000038985456	0,000044009123
I244	SANTA MARIA IMBARO	Abruzzo	Chieti	0,000037734871	0,000020062937	0,000031164192	0,000023782092	0,000000000000	0,000037172724	0,000022961351	0,000026477771	0,000028247404	0,000029846529
I520	SCERNI	Abruzzo	Chieti	0,000067024663	0,000031430720	0,000052452252	0,000046885255	0,000021296531	0,000075705905	0,000052854585	0,000114529615	0,000056932327	0,000060530403
I526	SCHIAVI DI ABRUZZO	Abruzzo	Chieti	0,000035875278	0,000010317943	0,000006197086	0,000015873643	0,000011912124	0,000050653107	0,000016052313	0,000000949003	0,000021775705	0,000023889363
L047	TARANTA PELIGNA	Abruzzo	Chieti	0,000016760713	0,000004137608	0,000006233429	0,000006017891	0,000000000000	0,000016859043	0,000005356996	0,000000769343	0,000008930545	0,000009973630
L194	TOLLO	Abruzzo	Chieti	0,000074182681	0,000037766839	0,000082658144	0,000048571628	0,000000000000	0,000074207840	0,000061007534	0,000125162153	0,000064030025	0,000069566015
L218	TORINO DI SANGRO	Abruzzo	Chieti	0,000076121705	0,000060637646	0,000064880056	0,000060425807	0,000000000000	0,000093051410	0,000050066397	0,000011529216	0,000062924229	0,000063818968
L224	TORNARECCIO	Abruzzo	Chieti	0,000039264318	0,000015912251	0,000043245278	0,000018419543	0,000000000000	0,000047197031	0,000025143443	0,000003458244	0,000029012390	0,000032805920
L253	TORREBRUNA	Abruzzo	Chieti	0,000025637361	0,000008398867	0,000007466217	0,000012930130	0,000011547594	0,000029492253	0,000012899891	0,000000763416	0,000015947620	0,000017028249
L284	TORREVECCHIA TEATINA	Abruzzo	Chieti	0,000071930699	0,000056047125	0,000114600342	0,000052218376	0,000000000000	0,000078227479	0,000056659215	0,000157056006	0,000071089929	0,000077848244
L291	TORRICELLA PELIGNA	Abruzzo	Chieti	0,000040424224	0,000013104860	0,000015928410	0,000017786768	0,000000000000	0,000050612867	0,000022098911	0,000001840936	0,000025232681	0,000027899225
L363	TREGLIO	Abruzzo	Chieti	0,000031808359	0,000015508524	0,000027931801	0,000027978982	0,000000000000	0,000031377048	0,000018795754	0,000006164522	0,000025298171	0,000024338114
L459	TUFILLO	Abruzzo	Chieti	0,000016742675	0,000003941571	0,000005866358	0,000004879733	0,000000000000	0,000019498075	0,000005241023	0,000000227184	0,000008839784	0,000010257965
L526	VACRI	Abruzzo	Chieti	0,000035058883	0,000017903146	0,000028791730	0,000018430227	0,000000000000	0,000036001477	0,000022823395	0,000003430283	0,000024743466	0,000027004374
E372	VASTO	Abruzzo	Chieti	0,000810747468	0,000635306740	0,000526780966	0,000798397528	0,000378837703	0,000948245266	0,000799522818	0,000779951216	0,000759340525	0,000745353359
M022	VILLA SANTA MARIA	Abruzzo	Chieti	0,000033810120	0,000016908576	0,000031741092	0,000019447764	0,000000000000	0,000039746694	0,000021848999	0,000001741685	0,000025306816	0,000027405070
L961	VILLALFONSINA	Abruzzo	Chieti	0,000023507986	0,000008392829	0,000021388179	0,000008503675	0,000000000000	0,000024263532	0,000012139262	0,000001438490	0,000015121556	0,000017491564
L964	VILLAMAGNA	Abruzzo	Chieti	0,000054937855	0,000032223323	0,000054674236	0,000037102459	0,000000000000	0,000048424045	0,000032592899	0,000004315377	0,000041030178	0,000042436780



Codice catastale	Denominazione	Regione	Provincia	FUNZIONI GENERALI	POLIZIA LOCALE	ISTRUZIONE PUBBLICA	RIFIUTI	TPL	VIABILITÀ E TERRITORIO	SOCIALE	ASILI NIDO	COMPLESSIVO	COMPLESSIVO SENZA RIFIUTI
A018	ACCIANO	Abruzzo	L'Aquila	0,000018626111	0,000003387559	0,000003977595	0,000005690961	0,000000000000	0,000022420918	0,000005036596	0,000000813431	0,000009497097	0,000010860158
A100	AIELLI	Abruzzo	L'Aquila	0,000045379839	0,000020663167	0,000027665495	0,000032673696	0,000000000000	0,000048459938	0,000021529926	0,000004323879	0,000031992775	0,000031748923
A187	ALFEDENA	Abruzzo	L'Aquila	0,000033686584	0,000009623648	0,000017979005	0,000016858198	0,000000000000	0,000050133791	0,000011183834	0,000000949004	0,000021968530	0,000023798652
A318	ANVERSA DEGLI ABRUZZI	Abruzzo	L'Aquila	0,000019604381	0,000003834055	0,000001525676	0,000006580255	0,000000000000	0,000024650923	0,000004655126	0,000000271144	0,000009831984	0,000010996499
A481	ATELETA	Abruzzo	L'Aquila	0,000037036577	0,000010835924	0,000026491251	0,000015360907	0,000009033933	0,000048279673	0,000016757832	0,000002162523	0,000024345314	0,000027562827
A515	AVEZZANO	Abruzzo	L'Aquila	0,000882252126	0,000616303347	0,000559004265	0,000777869732	0,000504756830	0,000866787139	0,000836633510	0,000207312683	0,000747823969	0,000737063925
A603	BALSORANO	Abruzzo	L'Aquila	0,000078131007	0,000031356710	0,000064099295	0,000038218006	0,000023442983	0,000082746663	0,000051529114	0,000006916769	0,000054829405	0,000060778309
A656	BARETE	Abruzzo	L'Aquila	0,000025861557	0,000007557202	0,000017501539	0,000009433814	0,000000000000	0,000034151432	0,000008671491	0,000001425912	0,000015960129	0,000018297345
A667	BARISCIANO	Abruzzo	L'Aquila	0,000050640516	0,000021661326	0,000035128214	0,000019128129	0,000000000000	0,000065841044	0,000026195247	0,000003676636	0,000033248896	0,000038305852
A678	BARREA	Abruzzo	L'Aquila	0,000032528265	0,000011757864	0,000023785286	0,000008751595	0,000000000000	0,000035276715	0,000009990907	0,000002033578	0,000018607928	0,000022137696
A884	BISEGNA	Abruzzo	L'Aquila	0,000018134296	0,000002078274	0,000000982435	0,000005350354	0,000000000000	0,000019188797	0,000003804361	0,000000135572	0,000008237764	0,000009271808
B256	BUGNARA	Abruzzo	L'Aquila	0,000033098891	0,000010514116	0,000011908040	0,000015122050	0,000000000000	0,000036448820	0,000015434786	0,000002161576	0,000019697123	0,000021335557
B358	CAGNANO AMITERNO	Abruzzo	L'Aquila	0,000044187262	0,000014170185	0,000023880958	0,000015908915	0,000000000000	0,000058238366	0,000021987378	0,000002164003	0,000027522272	0,000031681268
B382	CALASCIO	Abruzzo	L'Aquila	0,000016282722	0,000003075357	0,000001230988	0,000003663547	0,000001820084	0,000017628182	0,000002386111	0,000000152219	0,000007178201	0,000008436875
B526	CAMPO DI GIOVE	Abruzzo	L'Aquila	0,000040677053	0,000012049100	0,000011995740	0,000018614550	0,000000000000	0,000072013203	0,000010687385	0,000002185959	0,000025829626	0,000028413502
B569	CAMPOTOSTO	Abruzzo	L'Aquila	0,000027516155	0,000005975502	0,000003662115	0,000008341841	0,000000000000	0,000036608674	0,000007738376	0,000000542287	0,000014221211	0,000016326741
B606	CANISTRO	Abruzzo	L'Aquila	0,000027662822	0,000011326946	0,000011366793	0,000009817310	0,000000000000	0,000028126250	0,000013701910	0,000001755687	0,000015914653	0,000018098245
B624	CANSANO	Abruzzo	L'Aquila	0,000016982758	0,000003283122	0,000003167674	0,000003872999	0,000000000000	0,000019457762	0,000003875068	0,000000542288	0,000008038082	0,000009529689
B651	CAPESTRANO	Abruzzo	L'Aquila	0,000032564013	0,000014931100	0,000018081020	0,000013173546	0,000000000000	0,000040527049	0,000014107934	0,000001915610	0,000020466913	0,000023078827
B656	CAPISTRELLO	Abruzzo	L'Aquila	0,000116173067	0,000052699598	0,000055156282	0,000081888676	0,000000000000	0,000131276514	0,000084059301	0,000010123168	0,000084357969	0,000085242276
B658	CAPITIGNANO	Abruzzo	L'Aquila	0,000027461808	0,000007086809	0,000016771136	0,000007597812	0,000000000000	0,000037200793	0,000009677254	0,000001997362	0,000016206131	0,000019288958
B672	CAPORCIANO	Abruzzo	L'Aquila	0,000013961345	0,000002332548	0,000001740656	0,000003388553	0,000000000000	0,000015526289	0,000003307368	0,000000000000	0,000006467957	0,000007570759
B677	CAPPADOCIA	Abruzzo	L'Aquila	0,000036313395	0,000006613565	0,000006104743	0,000020856079	0,000000000000	0,000058135653	0,000008745619	0,000001674412	0,000022434550	0,000022999835
B725	CARAPELLE CALVISIO	Abruzzo	L'Aquila	0,000009804733	0,000001046496	0,000001370273	0,000001284779	0,000000000000	0,000008993644	0,000001195511	0,000000139792	0,000003849106	0,000004767447
B842	CARSOLI	Abruzzo	L'Aquila	0,000123230828	0,000057679175	0,000085081589	0,000100134441	0,000000000000	0,000154383711	0,000086839947	0,000125435251	0,000102632258	0,000103526781
C083	CASTEL DEL MONTE	Abruzzo	L'Aquila	0,000026130254	0,000005960152	0,000010121383	0,000012999162	0,000000000000	0,000032704589	0,000006960531	0,000001355732	0,000015463067	0,000016345445
C090	CASTEL DI IERI	Abruzzo	L'Aquila	0,000016392863	0,000003121595	0,000002195166	0,000005201851	0,000000000000	0,000019727217	0,000004149331	0,000000402673	0,000008195034	0,000009266958
C096	CASTEL DI SANGRO	Abruzzo	L'Aquila	0,000181146762	0,000099601604	0,000066223787	0,000139103552	0,000073003592	0,000219201348	0,000105311455	0,000013553123	0,000133212229	0,000131102418
C126	CASTELLAFIUME	Abruzzo	L'Aquila	0,000029275642	0,000011474657	0,000013600718	0,000016711226	0,000000000000	0,000031409974	0,000015680599	0,000002161532	0,000019055198	0,000019894625
C278	CASTELVECCHIO CALVISIO	Abruzzo	L'Aquila	0,000011732713	0,000001355698	0,000002930148	0,000001888634	0,000000000000	0,000012401513	0,000002059177	0,000000271144	0,000005162738	0,000006335266
C279	CASTELVECCHIO SUBEQUO	Abruzzo	L'Aquila	0,000030574287	0,000017807805	0,000027616078	0,000016772939	0,000000000000	0,000035980030	0,000014614134	0,000020749831	0,000022738386	0,000024874743
C426	CELANO	Abruzzo	L'Aquila	0,000223356563	0,000131654899	0,000215375328	0,000157548629	0,000105974043	0,000242237126	0,000171260982	0,000461538194	0,000199544583	0,000214584252
C492	CERCHIO	Abruzzo	L'Aquila	0,000039860899	0,000018777907	0,000037170598	0,000019360386	0,000000000000	0,000044245746	0,000022070661	0,000004430479	0,000028037892	0,000031145496
C766	CIVITA D'ANTINO	Abruzzo	L'Aquila	0,000030171130	0,000008628802	0,000015067854	0,000013684633	0,000000000000	0,000035212782	0,000014964099	0,000002161452	0,000018783181	0,000020609083
C778	CIVITELLA ALFEDENA	Abruzzo	L'Aquila	0,000017184237	0,000005908388	0,000001841906	0,000006609318	0,000000000000	0,000015764308	0,000003982501	0,000000456027	0,000008384228	0,000009019863
C783	CIVITELLA ROVETO	Abruzzo	L'Aquila	0,000076621574	0,000038424973	0,000058103425	0,000047292807	0,000000000000	0,000084328795	0,000046560800	0,000007780414	0,000055453668	0,000058376251
C811	COCULLO	Abruzzo	L'Aquila	0,000017175814	0,000003258097	0,000001484453	0,000003025265	0,000000000000	0,000022737726	0,000003594966	0,000000271144	0,000007970942	0,000009742097
C844	COLLARMELE	Abruzzo	L'Aquila	0,000026780900	0,000007539609	0,000012117974	0,000012510424	0,000000000000	0,000030641296	0,000011227525	0,000001296975	0,000016203382	0,000017525912
C862	COLLELONGO	Abruzzo	L'Aquila	0,000039425033	0,000014944395	0,000013614417	0,000028833292	0,000000000000	0,000043825241	0,000018546148	0,000001837522	0,000026450882	0,000025597689
C866	COLLEPIETRO	Abruzzo	L'Aquila	0,000012543744	0,000001949467	0,000003184600	0,000002933732	0,000002708301	0,000013745437	0,000003413096	0,000000000000	0,000006100293	0,000007234308
C999	CORFINIO	Abruzzo	L'Aquila	0,000029525264	0,000014364166	0,000010341264	0,000014286307	0,000000000000	0,000032553217	0,000013383400	0,000002991623	0,000018081515	0,000019440662
D465	FAGNANO ALTO	Abruzzo	L'Aquila	0,000019321186	0,000003670477	0,000005482362	0,000004351693	0,000005623065	0,000024338375	0,000005303390	0,000000796271	0,000009929527	0,000011927071
D681	FORTECCHIO	Abruzzo	L'Aquila	0,000017086312	0,000006780676	0,000013538442	0,000008287735	0,000000000000	0,000015860641	0,000005250507	0,000013319038	0,000011101117	0,000012108651
D736	FOSSA	Abruzzo	L'Aquila	0,000020477247	0,000007148770	0,000019988875	0,000009544194	0,000008364629	0,000023478257	0,000008878064	0,000002060764	0,000014208877	0,000015879402
D850	GAGLIANO ATERNO	Abruzzo	L'Aquila	0,000015846435	0,000002673022	0,000001609674	0,000004655875	0,000000000000	0,000017903943	0,000003475650	0,000001355719	0,000007556682	0,000008595524
E040	GIOIA DEI MARSII	Abruzzo	L'Aquila	0,000050673891	0,000020493694	0,000037078521	0,000035747759	0,000000000000	0,000059746706	0,000028867885	0,000003566944	0,000037468262	0,000038084412
E096	GORIANO SICOLI	Abruzzo	L'Aquila	0,000021655855	0,000007902567	0,000009894386	0,000007531135	0,000000000000	0,000024084818	0,000007132161	0,0000020030487	0,000012958620	0,000014902321
E307	INTRODACQUA	Abruzzo	L'Aquila	0,000053135163	0,000019497443	0,000025985733	0,000025371528	0,000000000000	0,000056615807	0,000028081146	0,000003350510	0,000033230730	0,000036045282
A345	L'AQUILA	Abruzzo	L'Aquila	0,001442109710	0,001038473439	0,001583349611	0,001366481755	0,003361249593	0,001709667728	0,001531283229	0,000962217484	0,001493172852	0,001538543702
E505	LECCE NEI MARSII	Abruzzo	L'Aquila	0,000046271888	0,000021928130	0,000031757229	0,000035093296	0,000000000000	0,000053207740	0,000022674105	0,000002919812	0,000034105911	0,000033752308
E723	LUCO DEI MARSII	Abruzzo	L'Aquila	0,000122338340	0,000062348761	0,000068121346	0,000103366967	0,000000000000	0,000133110888	0,000097174975	0,000021581238	0,000096208083	0,000093644330
E724	LUCOLI	Abruzzo	L'Aquila	0,000050670909	0,000012802139	0,000014268727	0,000017759883	0,000000000000	0,000082012561	0,000012798094	0,000002033580	0,000029489716	0,000033690425



Codice catastale	Denominazione	Regione	Provincia	FUNZIONI GENERALI	POLIZIA LOCALE	ISTRUZIONE PUBBLICA	RIFIUTI	TPL	VIABILITÀ E TERRITORIO	SOCIALE	ASILI NIDO	COMPLESSIVO	COMPLESSIVO SENZA RIFIUTI
E811	MAGLIANO DE' MARSI	Abruzzo	L'Aquila	0,000091828209	0,000041381847	0,000046462644	0,000065101156	0,000000000000	0,000100480337	0,000057627038	0,000089772056	0,000068759055	0,000070069029
F022	MASSA D'ALBE	Abruzzo	L'Aquila	0,000044632629	0,000013134342	0,000009539638	0,000023596373	0,000000000000	0,000057014682	0,000020164628	0,000002489404	0,000027306554	0,000028635250
M255	MOLINA ATERNO	Abruzzo	L'Aquila	0,000014793191	0,000003791573	0,000002008774	0,000004616998	0,000000000000	0,000015532215	0,000005143061	0,000000975009	0,000007402401	0,000008399915
F595	MONTEREALE	Abruzzo	L'Aquila	0,000083024899	0,000032806950	0,000052644178	0,000053502231	0,000000000000	0,000132827223	0,000038760907	0,000004454796	0,000061803323	0,000064776126
F732	MORINO	Abruzzo	L'Aquila	0,000041916097	0,000015946020	0,000029535826	0,000019604577	0,000000000000	0,000048221395	0,000020610238	0,000002810050	0,000027530278	0,000030368645
F852	NAVELLI	Abruzzo	L'Aquila	0,000024942683	0,000007229212	0,000017180869	0,000007036243	0,000000000000	0,000030905407	0,000007691621	0,000001200595	0,000014539866	0,000017227077
F996	OCRE	Abruzzo	L'Aquila	0,000030790729	0,000011873919	0,000025869899	0,000010716501	0,000000000000	0,000035354384	0,000015322630	0,000002494585	0,000019841990	0,000023110027
G002	OFENA	Abruzzo	L'Aquila	0,000021657046	0,000005721259	0,000004732893	0,000008869839	0,000000000000	0,000027057899	0,000006998723	0,000001332714	0,000012070968	0,000013217362
G079	OPI	Abruzzo	L'Aquila	0,000022210896	0,000005168458	0,000005870322	0,000009115593	0,000000000000	0,000022908540	0,000005359710	0,000000814903	0,000011611389	0,000012505189
G102	ORICOLA	Abruzzo	L'Aquila	0,000035686434	0,000019340496	0,000035615047	0,000027921568	0,000000000000	0,000035554913	0,000012938831	0,000004914056	0,000026950968	0,000026603374
G142	ORTONA DEI MARSI	Abruzzo	L'Aquila	0,000029276403	0,000005499879	0,000001267428	0,000011654532	0,000000000000	0,000041565450	0,000008668491	0,000000271144	0,000015821995	0,000017314455
G145	ORTUCCHIO	Abruzzo	L'Aquila	0,000046413974	0,000020852312	0,000036077618	0,000030750811	0,000000000000	0,000050992606	0,000024314720	0,000004038014	0,000033496361	0,000034479603
G200	OVINDOLI	Abruzzo	L'Aquila	0,000061642081	0,000024486694	0,000019036824	0,000046214686	0,000000000000	0,000095462360	0,000017321958	0,000004338477	0,000043016182	0,000041870727
G210	PACENTRO	Abruzzo	L'Aquila	0,000039762975	0,000015740765	0,000019118919	0,000016068958	0,000000000000	0,000046181535	0,000017019263	0,000001990082	0,000023993213	0,000026831062
G449	PERETO	Abruzzo	L'Aquila	0,000023413448	0,000008393696	0,000010880012	0,000009227436	0,000000000000	0,000030914488	0,000008300157	0,000001122127	0,000014148243	0,000015910492
G484	PESCASSEROLI	Abruzzo	L'Aquila	0,000090162234	0,000054246337	0,000024628182	0,000069967777	0,000000000000	0,000102738587	0,000031294460	0,000004673588	0,000060816112	0,000057538701
G492	PESCINA	Abruzzo	L'Aquila	0,000095717353	0,000040525558	0,000061115636	0,000062301665	0,000000000000	0,000104877685	0,000064970045	0,000009509281	0,000069024719	0,000071432391
G493	PESCOCOSTANZO	Abruzzo	L'Aquila	0,000051972333	0,000014670012	0,000013154020	0,000025574465	0,000000000000	0,000073130612	0,000016370677	0,000002304857	0,000031272918	0,000033313659
G524	PETTORANO SUL GIZIO	Abruzzo	L'Aquila	0,000044958034	0,000012666383	0,000018103604	0,000014044965	0,000000000000	0,000054620683	0,000021498013	0,000002054248	0,000025828562	0,000030048526
G726	PIZZOLI	Abruzzo	L'Aquila	0,000103733407	0,000047505384	0,000075158009	0,000054202295	0,000000000000	0,000126781010	0,000065498078	0,000023454056	0,000074082930	0,000081202619
G766	POGGIO PICENZE	Abruzzo	L'Aquila	0,000026675740	0,000012651308	0,000018823866	0,000014800638	0,000000000000	0,000029576259	0,000015399855	0,000045007123	0,000020241128	0,000022189486
G992	PRATA D'ANSIDONIA	Abruzzo	L'Aquila	0,000020276606	0,000004876304	0,000006030241	0,000005594959	0,000000000000	0,000025223745	0,000006788974	0,000000434915	0,000010750514	0,000012596831
H007	PRATOLA PELIGNA	Abruzzo	L'Aquila	0,000166347234	0,000067355177	0,000100533120	0,000096683798	0,000000000000	0,000167798511	0,000120872101	0,000184702791	0,000122127044	0,000131238827
H056	PREZZA	Abruzzo	L'Aquila	0,000027758255	0,000010715803	0,000016733304	0,000011557977	0,000000000000	0,000031857408	0,000014137065	0,000001946282	0,000017562759	0,000019713202
H166	RAIANO	Abruzzo	L'Aquila	0,000068834818	0,000027659461	0,000058451470	0,000041217081	0,000000000000	0,000074215620	0,000038472957	0,000050107436	0,000050888563	0,000054352132
H353	RIVISONDOLI	Abruzzo	L'Aquila	0,000044281070	0,000014873244	0,000012269543	0,000035766019	0,000000000000	0,000068303473	0,000009784665	0,000001522164	0,000030728393	0,000028924309
H399	ROCCA DI BOTTE	Abruzzo	L'Aquila	0,000025709946	0,000006524518	0,000016896670	0,000013612914	0,000000000000	0,000034518521	0,000010199251	0,000001346650	0,000017140329	0,000018403574
H400	ROCCA DI CAMBIO	Abruzzo	L'Aquila	0,000030007083	0,000009435844	0,000003411843	0,000014951539	0,000000000000	0,000041269245	0,000006363588	0,000000677881	0,000017043922	0,000017793250
H402	ROCCA DI MEZZO	Abruzzo	L'Aquila	0,000065399861	0,000026933373	0,000030126929	0,000040664394	0,000000000000	0,000106612961	0,000023614008	0,000006370533	0,000046247101	0,000048246391
H429	ROCCA PIA	Abruzzo	L'Aquila	0,000017024469	0,000002684512	0,000001039530	0,000004875599	0,000000000000	0,000018771729	0,000002919026	0,000000911140	0,000007788399	0,000008831537
H389	ROCCASALE	Abruzzo	L'Aquila	0,000021046010	0,000008396216	0,000003109001	0,000012303717	0,000000000000	0,000021723193	0,000008541770	0,000001298026	0,000012412269	0,000012451144
H434	ROCCARASO	Abruzzo	L'Aquila	0,000090455957	0,000082251575	0,000035060540	0,000072015334	0,000000000000	0,000108791339	0,000027440402	0,000005175456	0,000064900568	0,000062352615
H772	SAN BENEDETTO DEI MARSI	Abruzzo	L'Aquila	0,000081078293	0,000040577658	0,000047597540	0,000065179689	0,000000000000	0,000084162632	0,000053977851	0,000011256650	0,000061051641	0,000059573297
H773	SAN BENEDETTO IN PERILLIS	Abruzzo	L'Aquila	0,000011761932	0,000001231966	0,000000956129	0,000002661961	0,000000000000	0,000010877249	0,000002161443	0,000000271144	0,000004940819	0,000005756928
H819	SAN DEMETRIO NE' VESTINI	Abruzzo	L'Aquila	0,000043617035	0,000019999670	0,000044336213	0,000027274462	0,000000000000	0,000050432769	0,000025565191	0,000056486477	0,000035240252	0,000038092975
I121	SAN PIO DELLE CAMERE	Abruzzo	L'Aquila	0,000021396511	0,000008060999	0,000026510991	0,000009922048	0,000000000000	0,000025045403	0,000008690799	0,000002437621	0,000015343598	0,000017285174
I389	SAN VINCENZO VALLE ROVETO	Abruzzo	L'Aquila	0,000061190435	0,000025085586	0,000036500151	0,000032847279	0,000000000000	0,000071439033	0,000034837551	0,000003134637	0,000041334490	0,000044373946
I336	SANT'EUSANIO FORCONESE	Abruzzo	L'Aquila	0,000015323240	0,000003043813	0,000005995824	0,000004891931	0,000000000000	0,000016456046	0,000004766027	0,000001191624	0,000008115678	0,000009270172
I326	SANTE MARIE	Abruzzo	L'Aquila	0,000041097703	0,000018272127	0,000028355576	0,000020360767	0,000000000000	0,000059224239	0,000018395237	0,000002424181	0,000028539777	0,000031468860
I360	SANTO STEFANO DI SESSANIO	Abruzzo	L'Aquila	0,000017283679	0,000004140737	0,000001538481	0,000003305349	0,000000000000	0,000014721875	0,000001793006	0,000000152219	0,000006921189	0,000008216101
I501	SCANNO	Abruzzo	L'Aquila	0,000069672888	0,000023210360	0,000021549709	0,000029015258	0,000000000000	0,000081342775	0,000027259464	0,000002847011	0,000040064058	0,000044020874
I543	SCONTRONE	Abruzzo	L'Aquila	0,000018936691	0,000004345852	0,000005089045	0,000007754370	0,000000000000	0,000020258223	0,000007465192	0,000001838347	0,000010449781	0,000011415066
I546	SCOPPITO	Abruzzo	L'Aquila	0,000074867869	0,000036269446	0,000132088303	0,000038952063	0,000000000000	0,000091269485	0,000050826705	0,000141392598	0,000069183979	0,000080010688
I553	SCURCOLA MARSICANA	Abruzzo	L'Aquila	0,000074166619	0,000029675282	0,000032348001	0,000072872005	0,000000000000	0,000083761398	0,000040091040	0,000005022869	0,000056624408	0,000050805788
I558	SECINARO	Abruzzo	L'Aquila	0,000018263984	0,000004876203	0,000006386620	0,000005712510	0,000000000000	0,000021963501	0,000004801541	0,000000406710	0,000009741080	0,000011183798
I804	SULMONA	Abruzzo	L'Aquila	0,000519001539	0,000349368740	0,000286949932	0,000466131077	0,000273502627	0,000436517061	0,000462361201	0,000450102896	0,000435314147	0,000424277931
L025	TAGLIACOZZO	Abruzzo	L'Aquila	0,000158191154	0,000066366869	0,000075974540	0,000134090926	0,000067816903	0,000234811909	0,000119061359	0,000013827097	0,000129826350	0,000128299112
L173	TIONE DEGLI ABRUZZI	Abruzzo	L'Aquila	0,000018325053	0,000002665425	0,000002434526	0,000004959517	0,000000000000	0,000021418595	0,000004389941	0,000000542287	0,000008768626	0,000010132751
L227	TORNIMPARTE	Abruzzo	L'Aquila	0,000077251345	0,000027892026	0,000073212885	0,000028805692	0,000000000000	0,000093385006	0,000048482199	0,000006701171	0,000053253747	0,000062009130
L334	TRASACCO	Abruzzo	L'Aquila	0,000129124014	0,000056530483	0,000071215827	0,000098695029	0,000000000000	0,000133666281	0,000102445091	0,000086382208	0,000099795006	0,000100188931
M023	VILLA SANT'ANGELO	Abruzzo	L'Aquila	0,000015393826	0,000003991976	0,000009796966	0,000005859137	0,000000000000	0,000015844516	0,000005593776	0,000001622108	0,000009009900	0,000010138258
M021	VILLA SANTA LUCIA DEGLI ABRUZZI	Abruzzo	L'Aquila	0,000013522602	0,000001301857	0,000000942261	0,000002251983	0,000000000000	0,000015756391	0,000001757768	0,000000135602	0,000005712783	0,000006952171



Codice catastale	Denominazione	Regione	Provincia	FUNZIONI GENERALI	POLIZIA LOCALE	ISTRUZIONE PUBBLICA	RIFIUTI	TPL	VIABILITÀ E TERRITORIO	SOCIALE	ASILI NIDO	COMPLESSIVO	COMPLESSIVO SENZA RIFIUTI
L958	VILLALAGO	Abruzzo	L'Aquila	0,000025233470	0,000008487236	0,000006423309	0,000012956285	0,000000000000	0,000027809411	0,000008501212	0,000000271146	0,000014557945	0,000015131535
M031	VILLAVALLELONGA	Abruzzo	L'Aquila	0,000032489654	0,000010803097	0,000010330929	0,000010809170	0,000000000000	0,000036210622	0,000010881658	0,000002163515	0,000017567055	0,000019987202
M041	VILLETTA BARREA	Abruzzo	L'Aquila	0,000023732491	0,000010331643	0,000012717123	0,000011390808	0,000000000000	0,000026506156	0,000007869782	0,000000677860	0,000014555634	0,000015689027
M090	VITTORITO	Abruzzo	L'Aquila	0,000026470231	0,000012249408	0,000016375087	0,000013386553	0,000000000000	0,000029293506	0,000011255841	0,000002548042	0,000017146097	0,000018492472
A008	ABBATEGGIO	Abruzzo	Pescara	0,000016294017	0,000003698724	0,000005833096	0,000004837887	0,000000000000	0,000015777564	0,000004644481	0,000000405158	0,000008195698	0,000009398203
A120	ALANNO	Abruzzo	Pescara	0,000071279194	0,000045748816	0,000064469245	0,000048825930	0,000036575928	0,000074668755	0,000051463716	0,000010292142	0,000056810211	0,000059669557
A945	BOLOGNANO	Abruzzo	Pescara	0,000029814904	0,000010613549	0,000031391275	0,000018392972	0,000000000000	0,000031094232	0,000014735010	0,000002679979	0,000021715676	0,000022905609
B193	BRITTOLI	Abruzzo	Pescara	0,000014451235	0,000003180291	0,000002139349	0,000004903412	0,000000000000	0,000016325526	0,000004203721	0,000000406618	0,000007318627	0,000008183568
B294	BUSSI SUL TIRINO	Abruzzo	Pescara	0,000054568960	0,000024034505	0,000028335939	0,000041123739	0,000000000000	0,000056747086	0,000037526820	0,000003894929	0,000039693778	0,000039181677
B681	CAPPELLE SUL TAVO	Abruzzo	Pescara	0,000066574750	0,000042863125	0,000074058966	0,000044098616	0,000000000000	0,000059287891	0,000052659474	0,000018270708	0,000053260623	0,000056541738
B722	CARAMANICO TERME	Abruzzo	Pescara	0,000064887093	0,000028208404	0,000036845055	0,000032784502	0,000000000000	0,000076653158	0,000026825253	0,000004219173	0,000041850233	0,000045096870
B827	CARPINETO DELLA NORA	Abruzzo	Pescara	0,000020150579	0,000007527503	0,000013895122	0,000005093586	0,000004493209	0,000020722985	0,000008858887	0,000000540598	0,000011698310	0,000014063606
C308	CASTIGLIONE A CASAURIA	Abruzzo	Pescara	0,000024073151	0,000006812146	0,000011225830	0,000012339007	0,000000000000	0,000024987736	0,000009520831	0,000000933323	0,000014504847	0,000015280481
C354	CATIGNANO	Abruzzo	Pescara	0,000030894608	0,000015300772	0,000027458362	0,000023250913	0,000000000000	0,000032854413	0,000019839117	0,000002213571	0,000023953923	0,000024205687
C474	CEPAGATTI	Abruzzo	Pescara	0,000189311925	0,000131586364	0,000221653907	0,000222785700	0,000000000000	0,000172175144	0,000171218648	0,000039217480	0,000182243166	0,000167723998
C750	CITTA' SANT'ANGELO	Abruzzo	Pescara	0,000289953024	0,000248014587	0,000251062337	0,000321509195	0,000000000000	0,000296063824	0,000252950822	0,000068748047	0,000268476669	0,000249484562
C771	CIVITAQUANA	Abruzzo	Pescara	0,000029546705	0,000017414629	0,000023593695	0,000010365990	0,000008221944	0,000032951619	0,000017342230	0,000002465012	0,000019822020	0,000023208431
C779	CIVITELLA CASANOVA	Abruzzo	Pescara	0,000045119590	0,000023492079	0,000043763906	0,000022603361	0,000000000000	0,000048752021	0,000027142196	0,000002705810	0,000032353315	0,000035844987
C853	COLLECORVINO	Abruzzo	Pescara	0,000108562531	0,000064920486	0,000110095222	0,000067713582	0,000000000000	0,000111192085	0,000088109643	0,000019394052	0,000085633882	0,000092051533
D078	CORVARA	Abruzzo	Pescara	0,000012444322	0,000003070188	0,000003946675	0,000001822750	0,000000000000	0,000013111379	0,000003505321	0,000000135572	0,000005829328	0,000007264171
D201	CUGNOLI	Abruzzo	Pescara	0,000032513984	0,000018425153	0,000031877992	0,000016199406	0,000000000000	0,000034514779	0,000020710768	0,000002586716	0,000023556846	0,000026191706
D394	ELICE	Abruzzo	Pescara	0,000036443548	0,000017751743	0,000035240658	0,000022462969	0,000008090244	0,000036238457	0,000023050377	0,000003098246	0,000027201856	0,000028898955
D501	FARINDOLA	Abruzzo	Pescara	0,000039236497	0,000018942098	0,000031241734	0,000018024905	0,000000000000	0,000044964917	0,000023392221	0,000002454418	0,000026991927	0,000030203214
E558	LETTOMANOPPELLO	Abruzzo	Pescara	0,000060205287	0,000026838558	0,000060431738	0,000033676991	0,000000000000	0,000054263760	0,000037562695	0,000067195597	0,000045517035	0,000049757213
E691	LORETO APRUTINO	Abruzzo	Pescara	0,000139047783	0,000065639585	0,000109267713	0,000096358881	0,000000000000	0,000148553437	0,000110203381	0,000016134431	0,000106868349	0,000110632019
E892	MANOPPELLO	Abruzzo	Pescara	0,000147487201	0,000077073026	0,000156766286	0,000104330104	0,000000000000	0,000142783949	0,000102851096	0,000021622703	0,000116167173	0,000120406286
F441	MONTEBELLO DI BERTONA	Abruzzo	Pescara	0,000026872413	0,000014008450	0,000021296296	0,000016205815	0,000000000000	0,000027254760	0,000013320517	0,000034937283	0,000020090221	0,000021481312
F646	MONTESILVANO	Abruzzo	Pescara	0,000950096894	0,000855110108	0,000624577279	0,001166996648	0,000000000000	0,000851026898	0,001044570767	0,000411097949	0,000911101118	0,000819459336
F765	MOSCUFO	Abruzzo	Pescara	0,000062227372	0,000035391653	0,000057236232	0,000049885671	0,000000000000	0,000061672500	0,000043567573	0,000006749706	0,000049697589	0,000049630233
F908	NOCCIANO	Abruzzo	Pescara	0,000035200502	0,000017614836	0,000035028373	0,000020313995	0,000000000000	0,000036706146	0,000023091770	0,000004315377	0,000026219638	0,000028334578
G438	PENNE	Abruzzo	Pescara	0,000218394278	0,000133762351	0,000144171478	0,000180239104	0,000110489724	0,000236682829	0,000198816987	0,000181489701	0,000187563421	0,000190186420
G482	PESCARA	Abruzzo	Pescara	0,002348389587	0,002887956626	0,002137498836	0,003079367750	0,003418565135	0,002198532872	0,003109474121	0,001579698468	0,002642566016	0,002486137769
G499	PESCOSANSONESCO	Abruzzo	Pescara	0,000018807859	0,000006184536	0,000012414459	0,000006320221	0,000005521776	0,000018204472	0,000006901494	0,000000434192	0,000010905375	0,000012547418
G555	PIANELLA	Abruzzo	Pescara	0,000149729819	0,000073988492	0,000128353622	0,000108569402	0,000000000000	0,000158576886	0,000127374075	0,000200205940	0,000126392604	0,000132775482
G589	PICCIANO	Abruzzo	Pescara	0,000029679870	0,000014464384	0,000025462314	0,000013528999	0,000000000000	0,000027552285	0,000018519517	0,000003319514	0,000020048806	0,000022383692
G621	PIETRANICO	Abruzzo	Pescara	0,000016771390	0,000003866620	0,000003628193	0,000005420669	0,000000000000	0,000018255696	0,000006553928	0,000000973171	0,000008762678	0,000009959524
G878	POPOLI	Abruzzo	Pescara	0,000100796657	0,000058749845	0,000082866430	0,000141912367	0,000050849680	0,000106150077	0,000080699934	0,000162518149	0,000105175294	0,000092018945
H425	ROCCAMORICE	Abruzzo	Pescara	0,000027708311	0,000012621498	0,000017988939	0,000012110939	0,000000000000	0,000028143374	0,000012688978	0,000001730291	0,000017336963	0,000019208516
H562	ROSCIANO	Abruzzo	Pescara	0,000070441458	0,000039785537	0,000068733338	0,000040619476	0,000012067999	0,000076363534	0,000047615067	0,000130551264	0,000058385629	0,000064748077
H715	SALLE	Abruzzo	Pescara	0,000014696245	0,000002189904	0,000002215182	0,000004166173	0,000000000000	0,000013018865	0,000004009406	0,000000108420	0,000006683916	0,000007585575
I376	SAN VALENTINO IN ABRUZZO CITERIORE	Abruzzo	Pescara	0,000047006234	0,000021500066	0,000040966404	0,000022484422	0,000000000000	0,000045024333	0,000026510817	0,000004315783	0,000031739203	0,000035053542
I332	SANT'EUFEMIA A MAIELLA	Abruzzo	Pescara	0,000019461157	0,000005459899	0,000003235050	0,000007398996	0,000000000000	0,000025844361	0,000003674580	0,000000271220	0,000010354512	0,000011412947
I482	SCAFA	Abruzzo	Pescara	0,000069542643	0,000037622642	0,000074083904	0,000048800346	0,000000000000	0,000062008903	0,000052538942	0,000009165415	0,000054690513	0,000056799911
I649	SERRAMONACESCA	Abruzzo	Pescara	0,000021397467	0,000005069404	0,000005650409	0,000007561412	0,000000000000	0,000024708114	0,000007755407	0,000000885604	0,000011559102	0,000012990763
I922	SPOLTORE	Abruzzo	Pescara	0,000322039172	0,000237206092	0,000304455177	0,000287172221	0,000000000000	0,000288065994	0,000284036694	0,000071176869	0,000275840822	0,000271782800
L186	TOCCO DA CASAURIA	Abruzzo	Pescara	0,000063898007	0,000028453166	0,000038746405	0,000046352514	0,000000000000	0,000066846187	0,000036991732	0,000007212790	0,000045906838	0,000045747232
L263	TORRE DE' PASSERI	Abruzzo	Pescara	0,000066458908	0,000029697723	0,000045296018	0,000043728579	0,000000000000	0,000055904086	0,000042715537	0,000077935091	0,000049044518	0,000050948272
L475	TURRIVALIGNANI	Abruzzo	Pescara	0,000021918502	0,000008635531	0,000023415452	0,000014264278	0,000000000000	0,000018911677	0,000010075814	0,000001989251	0,000015686001	0,000016195152
L846	VICOLI	Abruzzo	Pescara	0,000013988219	0,000003059272	0,000002040058	0,000003473813	0,000000000000	0,000013840424	0,000005725771	0,000000649036	0,000006758825	0,000007935259
L922	VILLA CELIERA	Abruzzo	Pescara	0,000020314216	0,000008040782	0,000006253469	0,000007409865	0,000000000000	0,000020023938	0,000010365242	0,000000976492	0,000011404002	0,000012834390
A125	ALBA ADRIATICA	Abruzzo	Teramo	0,000313446590	0,000259710534	0,000168476712	0,000401421159	0,000033767523	0,000360215769	0,000240884082	0,000187320475	0,000296032757	0,000258290867
A270	ANCARANO	Abruzzo	Teramo	0,000042369862	0,000029407599	0,000049388218	0,000040593349	0,000000000000	0,000039901458	0,000023705999	0,000004572313	0,000036206617	0,000034635632



Codice catastale	Denominazione	Regione	Provincia	FUNZIONI GENERALI	POLIZIA LOCALE	ISTRUZIONE PUBBLICA	RIFIUTI	TPL	VIABILITÀ E TERRITORIO	SOCIALE	ASILI NIDO	COMPLESSIVO	COMPLESSIVO SENZA RIFIUTI
A445	ARSITA	Abruzzo	Teramo	0,000024197555	0,000011832061	0,000023460439	0,000012042602	0,000006617960	0,000026441560	0,000011847897	0,000001519435	0,000017115165	0,000018931761
A488	ATRI	Abruzzo	Teramo	0,000191059350	0,000112904354	0,000182277555	0,000180370152	0,000143281989	0,000201925750	0,000179278125	0,000167064501	0,000178937659	0,000178424652
A692	BASCIANO	Abruzzo	Teramo	0,000046597419	0,000022512395	0,000065183358	0,000036164961	0,000000000000	0,000047907739	0,000030825421	0,000004443905	0,000039455057	0,000040633313
A746	BELLANTE	Abruzzo	Teramo	0,000118486000	0,000062138491	0,000120817925	0,000081472453	0,000000000000	0,000128060192	0,000107176906	0,000252468305	0,000106600303	0,000115599135
A885	BISENTI	Abruzzo	Teramo	0,000042656470	0,000020046447	0,000034727218	0,000024101776	0,000000000000	0,000048738434	0,000029436194	0,000002269440	0,000031136111	0,000033655260
B515	CAMPLI	Abruzzo	Teramo	0,000134143166	0,000080482819	0,000121507272	0,000102671776	0,000000000000	0,000144503294	0,000109471527	0,000049972455	0,000110921029	0,000113875267
B640	CANZANO	Abruzzo	Teramo	0,000038580110	0,000020607374	0,000029893275	0,000022591265	0,000000000000	0,000037549464	0,000023995744	0,000004758239	0,000027300687	0,000028987233
C040	CASTEL CASTAGNA	Abruzzo	Teramo	0,000015992116	0,000003575329	0,000004916822	0,000005950767	0,000000000000	0,000015765907	0,000006411063	0,000001513742	0,000008595970	0,000009543276
C128	CASTELLALTO	Abruzzo	Teramo	0,000129178834	0,000071330393	0,000165849662	0,000119764338	0,000000000000	0,000135948961	0,000105983008	0,000075483811	0,000119060368	0,000118808261
C169	CASTELLI	Abruzzo	Teramo	0,000032743043	0,000013697199	0,000016982891	0,000018133356	0,000010269308	0,000037789312	0,000017214817	0,000001841504	0,000021997513	0,000023381352
C316	CASTIGLIONE MESSER RAIMONDO	Abruzzo	Teramo	0,000051935854	0,000024639605	0,000046747446	0,000027927214	0,000000000000	0,000053668498	0,000033034025	0,000003895430	0,000037103552	0,000040389800
C322	CASTILENTI	Abruzzo	Teramo	0,000032007484	0,000019753384	0,000018266217	0,000023092365	0,000000000000	0,000034145143	0,000018217184	0,000002172903	0,000023170063	0,000023197889
C449	CELLINO ATTANASIO	Abruzzo	Teramo	0,000051878293	0,000024329213	0,000045457187	0,000031421942	0,000000000000	0,000061263406	0,000035707931	0,000004864247	0,000039147014	0,000041913531
C517	CERMIGNANO	Abruzzo	Teramo	0,000037711096	0,000020289790	0,000028229678	0,000019940889	0,000000000000	0,000041667449	0,000026636438	0,000003026042	0,000026982357	0,000029504061
C781	CIVITELLA DEL TRONTO	Abruzzo	Teramo	0,000107822574	0,000057013467	0,000093678594	0,000070139433	0,000000000000	0,000116754874	0,000074333462	0,000143618529	0,000087101680	0,000093176231
C311	COLLEDARA	Abruzzo	Teramo	0,000045412847	0,000026569750	0,000048887403	0,000037099953	0,000000000000	0,000049876508	0,000029636257	0,000006051868	0,000037742904	0,000037973159
C901	COLONNELLA	Abruzzo	Teramo	0,000078776018	0,000050151133	0,000075293602	0,000091069372	0,000000000000	0,000082585800	0,000050151606	0,000010400129	0,000070906680	0,000063685980
C972	CONTROGUERRA	Abruzzo	Teramo	0,000048428891	0,000025245010	0,000053898482	0,000046724992	0,000000000000	0,000050404671	0,000033879770	0,000086913948	0,000045379958	0,000044898272
D043	CORROPOLI	Abruzzo	Teramo	0,000093516910	0,000052714542	0,000114325555	0,000121970173	0,000000000000	0,000095960240	0,000078998366	0,000097892067	0,000096589593	0,000087500253
D076	CORTINO	Abruzzo	Teramo	0,000026537902	0,000006944621	0,000011797385	0,000008294441	0,000000000000	0,000031741562	0,000008766157	0,000000677787	0,000014710821	0,000017008667
D179	CROGNALETO	Abruzzo	Teramo	0,000047701471	0,000019544062	0,000021456778	0,000017311914	0,000013362201	0,000062802336	0,000018173126	0,000002575846	0,000029066019	0,000033275421
D489	FANO ADRIANO	Abruzzo	Teramo	0,000017569257	0,000003348690	0,000001133071	0,000007019894	0,000000000000	0,000020871283	0,000003946323	0,000000542288	0,000008905700	0,000009581049
E058	GIULIANOVA	Abruzzo	Teramo	0,000479517618	0,000499341362	0,000367251801	0,000603061123	0,000176037578	0,000495608877	0,000479361630	0,000212731184	0,000481271106	0,000437655439
E343	ISOLA DEL GRAN SASSO D'ITALIA	Abruzzo	Teramo	0,000099696704	0,000043461170	0,000050741337	0,000059727717	0,000052940958	0,000111530389	0,000070136121	0,000051542275	0,000072759008	0,000077425798
E989	MARTINSICURO	Abruzzo	Teramo	0,000338092253	0,000320244946	0,000228795742	0,000425876612	0,000096560598	0,000450510824	0,000291340216	0,000171985183	0,000338748579	0,000307546126
F500	MONTEFINO	Abruzzo	Teramo	0,000025148387	0,000012743699	0,000022360975	0,000016992220	0,000009990577	0,000026607525	0,000013440655	0,000002171029	0,000018907454	0,000019593341
F690	MONTORIO AL VOMANO	Abruzzo	Teramo	0,000146315881	0,000070940897	0,000135417587	0,000098379067	0,000046565830	0,000151305575	0,000118347551	0,000259521335	0,000125277208	0,000134910020
F747	MORRO D'ORO	Abruzzo	Teramo	0,000071701136	0,000041191207	0,000075457760	0,000050579382	0,000000000000	0,000069967988	0,000050199654	0,000100249189	0,000060293401	0,000063772203
F764	MOSCIANO SANT'ANGELO	Abruzzo	Teramo	0,000171719295	0,000126208182	0,000175673826	0,000149198400	0,000083063033	0,000170632745	0,000142050805	0,000214951893	0,000157933591	0,000161061854
F870	NERETO	Abruzzo	Teramo	0,000088290037	0,000046494934	0,000072983703	0,000080576286	0,000000000000	0,000079515035	0,000090498970	0,000250264526	0,000084599811	0,000086040723
F942	NOTARESCO	Abruzzo	Teramo	0,000113017578	0,000066180423	0,000122803975	0,000079681109	0,000000000000	0,000116322763	0,000099583700	0,000109777888	0,000097332948	0,000103654457
G437	PENNA SANT'ANDREA	Abruzzo	Teramo	0,000039514396	0,000020295516	0,000048416325	0,000031007446	0,000000000000	0,000037140436	0,000026231659	0,000004866979	0,000032381092	0,000032873025
G608	PIETRACAMELA	Abruzzo	Teramo	0,000023482010	0,000006895726	0,000001161782	0,000006533311	0,000000000000	0,000021665171	0,000003970536	0,00000152219	0,000010324364	0,000011682023
F831	PINETO	Abruzzo	Teramo	0,000306476500	0,000301568371	0,000166619149	0,000412294192	0,000000000000	0,000354286864	0,000262346394	0,000065312777	0,000296634298	0,000255213962
H440	ROCCA SANTA MARIA	Abruzzo	Teramo	0,000024016091	0,000006487307	0,000007094087	0,000007956969	0,000000000000	0,000026875997	0,000007292621	0,000001084575	0,000012686657	0,000014380461
F585	ROSETO DEGLI ABRUZZI	Abruzzo	Teramo	0,000505256793	0,000472853851	0,000383953337	0,000535657411	0,000000000000	0,000543736417	0,000506958990	0,000319816085	0,000478025432	0,000457386160
I318	SANT'EGIDIO ALLA VIBRATA	Abruzzo	Teramo	0,000163695069	0,000083405265	0,000173208764	0,000180491069	0,000000000000	0,000146620741	0,000155075876	0,000229326384	0,000158455700	0,000150564353
I348	SANT'OMERO	Abruzzo	Teramo	0,000098325246	0,000065450901	0,000108977975	0,000103140149	0,000000000000	0,000099421470	0,000087096882	0,000050460600	0,000092468060	0,000088646152
I741	SILVI	Abruzzo	Teramo	0,000337396661	0,000299162935	0,000262039945	0,000467792266	0,000082840712	0,000407909868	0,000278186580	0,000070670740	0,000341127345	0,000295765869
L103	TERAMO	Abruzzo	Teramo	0,000990150442	0,000755795918	0,000751161026	0,000950715036	0,001709287100	0,000962999452	0,001121176624	0,001175900314	0,000976147815	0,000985255848
L207	TORANO NUOVO	Abruzzo	Teramo	0,000033231166	0,000014948127	0,000044480167	0,000025128575	0,000000000000	0,000032292844	0,000021782188	0,000015615238	0,000027873439	0,000028856434
L295	TORRICELLA SICURA	Abruzzo	Teramo	0,000054670053	0,000025405433	0,000047208889	0,000033962038	0,000000000000	0,000062007320	0,000035409414	0,000026469569	0,000041606109	0,000044343618
L307	TORTORETO	Abruzzo	Teramo	0,000276024574	0,000253731784	0,000179037037	0,000355192792	0,000000000000	0,000393258444	0,000207672443	0,000159619052	0,000274174685	0,000245160330
L314	TOSSICIA	Abruzzo	Teramo	0,000031334044	0,000014359337	0,000031164559	0,000017105517	0,000009589909	0,000036128870	0,000019698072	0,000003134661	0,000023522795	0,000025820962
L597	VALLE CASTELLANA	Abruzzo	Teramo	0,000040364249	0,000013620823	0,000014754411	0,000014757215	0,000000000000	0,000050906294	0,000013972834	0,000001914451	0,000023174946	0,000026189520
A017	ACCETTURA	Basilicata	Matera	0,000052409781	0,000017747826	0,000029356451	0,000018222635	0,000000000000	0,000064424104	0,000027892816	0,000003782397	0,000032430619	0,000037518808
A196	ALIANO	Basilicata	Matera	0,000038381901	0,000013224339	0,000018662595	0,000012528802	0,000010477282	0,000048390448	0,000014579129	0,000001626806	0,000022740754	0,000026397877
A801	BERNALDA	Basilicata	Matera	0,000224929511	0,000204828966	0,000166471518	0,000210550690	0,000112684194	0,000317517834	0,000217850337	0,000047181596	0,000211719788	0,000212138467
B391	CALCIANO	Basilicata	Matera	0,000024159948	0,000010428034	0,000014750867	0,000007319613	0,000000000000	0,000030627788	0,000010068024	0,000001893596	0,000014694866	0,000017336105
C723	CIRIGLIANO	Basilicata	Matera	0,000016377889	0,000004310185	0,000002346878	0,000004146455	0,000000000000	0,000019567422	0,000005199344	0,000000528535	0,000008152692	0,000009587413
C888	COLOBRARO	Basilicata	Matera	0,000035127528	0,000015902121	0,000023541628	0,000014547699	0,000000000000	0,000047923264	0,000018622407	0,000001630753	0,000023648969	0,000026908333
D128	CRACO	Basilicata	Matera	0,000026229144	0,000013220133	0,000018993558	0,000004994277	0,000000000000	0,000032701806	0,000008709595	0,000000949016	0,000015266291	0,000018944924



Codice catastale	Denominazione	Regione	Provincia	FUNZIONI GENERALI	POLIZIA LOCALE	ISTRUZIONE PUBBLICA	RIFIUTI	TPL	VIABILITÀ E TERRITORIO	SOCIALE	ASILI NIDO	COMPLESSIVO	COMPLESSIVO SENZA RIFIUTI
D547	FERRANDINA	Basilicata	Matera	0,000170317499	0,000102264863	0,000093754322	0,000093130460	0,000104745039	0,000203934252	0,000126851250	0,000015902482	0,000124927685	0,000136314966
D909	GARAGUSO	Basilicata	Matera	0,000027802909	0,000012332856	0,000025719986	0,000010025707	0,000000000000	0,000032178610	0,000015117782	0,000002070442	0,000018634895	0,000021718034
E093	GORGOLIONE	Basilicata	Matera	0,000028712412	0,000012356157	0,000018799585	0,000013337605	0,000000000000	0,000037946641	0,000013862024	0,000001625238	0,000019280681	0,000021409026
E147	GRASSANO	Basilicata	Matera	0,000093727141	0,000049100216	0,000060810035	0,000048397572	0,000000000000	0,000109079185	0,000070925100	0,000009073697	0,000066839459	0,000073443902
E213	GROTTOLE	Basilicata	Matera	0,000056297292	0,000025386428	0,000039787364	0,000018396733	0,000000000000	0,000070012871	0,000030048476	0,000006507441	0,000036245818	0,000042637965
E326	IRSINA	Basilicata	Matera	0,000118076907	0,000065021711	0,000067473259	0,000060051838	0,000000000000	0,000151838202	0,000077520761	0,000010845755	0,000082977878	0,000091188194
F052	MATERA	Basilicata	Matera	0,001137095046	0,001015431549	0,000816695856	0,000933989092	0,001786189039	0,001137685712	0,001343253738	0,001427342314	0,001093389957	0,001150474890
F201	MIGLIONICO	Basilicata	Matera	0,000058421367	0,000028517490	0,000040798121	0,000027072257	0,000000000000	0,000073170772	0,000034296496	0,000007320321	0,000040335915	0,000045085921
F399	MONTALBANO JONICO	Basilicata	Matera	0,000132731617	0,000065519235	0,000071398487	0,000085395143	0,000075563172	0,000161878919	0,000116855039	0,000017499674	0,000102503297	0,000108630101
F637	MONTESCAGLIOSO	Basilicata	Matera	0,000182693715	0,000076626915	0,000136633096	0,000095277656	0,000062990015	0,000219136458	0,000147267381	0,000024301715	0,000135717716	0,000150200185
A942	NOVA SIRI	Basilicata	Matera	0,000132772118	0,000095952745	0,000100474055	0,000117342756	0,000075645333	0,000188124112	0,000113727652	0,000147004043	0,000124696584	0,000127330150
G037	OLIVETO LUCANO	Basilicata	Matera	0,000018780290	0,000005792814	0,000006356829	0,000004643885	0,000000000000	0,000022504298	0,000006314123	0,000000224180	0,000009899092	0,000011781096
G712	PISTICCI	Basilicata	Matera	0,000323541228	0,000251257492	0,000236240703	0,000254821499	0,000195011496	0,000440738889	0,000303051789	0,000065756282	0,000285938280	0,000297081879
G786	POLICORO	Basilicata	Matera	0,000296288441	0,000260342655	0,000253942302	0,000310706010	0,000172354859	0,000350642409	0,000311390464	0,000199142694	0,000293224458	0,000286963932
G806	POMARICO	Basilicata	Matera	0,000089387368	0,000044346945	0,000078579935	0,000038823349	0,000040767753	0,000106626851	0,000061208398	0,000010102314	0,000064938667	0,000074291133
H591	ROTONDELLA	Basilicata	Matera	0,000057102299	0,000043517395	0,000033492063	0,000020934095	0,000025869013	0,000080469563	0,000039497086	0,000007447859	0,000040896299	0,000048045201
H687	SALANDRA	Basilicata	Matera	0,000059426468	0,000026437197	0,000032338298	0,000021344140	0,000024628259	0,000072007233	0,000036917175	0,000005916979	0,000038677330	0,000044884724
H888	SAN GIORGIO LUCANO	Basilicata	Matera	0,000032016033	0,000010223903	0,000024503196	0,000014428116	0,000000000000	0,000038531840	0,000019124825	0,000002270298	0,000021693976	0,000024296039
I029	SAN MAURO FORTE	Basilicata	Matera	0,000043780557	0,000016035162	0,000021278811	0,000015928189	0,000000000000	0,000057919614	0,000023038488	0,000002702341	0,000027368661	0,000031465743
M256	SCANZANO JONICO	Basilicata	Matera	0,000136828338	0,000109458335	0,000101871931	0,000114501375	0,000044143633	0,000173474034	0,000119775466	0,000042487538	0,000119927759	0,000121871065
I954	STIGLIANO	Basilicata	Matera	0,000109747350	0,000044081597	0,000042111890	0,000041776043	0,000053711561	0,000146702235	0,000069225632	0,000004863702	0,000071198000	0,000081734646
L418	TRICARICO	Basilicata	Matera	0,000115115019	0,000055789315	0,000068518515	0,000058228116	0,000000000000	0,000150398261	0,000085870740	0,000116188766	0,000086641480	0,000096816926
L477	TURSI	Basilicata	Matera	0,000107818089	0,000057854483	0,000067620812	0,000074310660	0,000050457847	0,000134544302	0,000081521130	0,000011665335	0,000084162341	0,000087690443
D513	VALSINNI	Basilicata	Matera	0,000033917789	0,000017291578	0,000020936702	0,000015043688	0,000011798922	0,000040512666	0,000021927755	0,000002593658	0,000023262594	0,000026205964
A013	ABRIOLA	Basilicata	Potenza	0,000051394840	0,000017255226	0,000022865036	0,000014676826	0,000000000000	0,000066218214	0,000020738549	0,000010066050	0,000029844423	0,000035276271
A020	ACERENZA	Basilicata	Potenza	0,000056305405	0,000022644475	0,000040123498	0,000033072703	0,000000000000	0,000082267611	0,000035523618	0,000004107384	0,000042114189	0,000045352142
A131	ALBANO DI LUCANIA	Basilicata	Potenza	0,000034853610	0,000018032177	0,000029022472	0,000014083909	0,000000000000	0,000047358134	0,000018883121	0,000003243820	0,000024367336	0,000028050056
A321	ANZI	Basilicata	Potenza	0,000050225722	0,000017788235	0,000049595068	0,000016781923	0,000019790175	0,000069129652	0,000025388981	0,000002594699	0,000034962699	0,000041473632
A415	ARMENTO	Basilicata	Potenza	0,000027693256	0,000009839997	0,000018958451	0,000005865793	0,000000000000	0,000038023033	0,000008314123	0,000000677859	0,000016121542	0,000019794350
A482	ATELLA	Basilicata	Potenza	0,000088113949	0,000050856835	0,000063988878	0,000043264274	0,000023553280	0,000104412757	0,000058137377	0,000058551000	0,000065142722	0,000072977873
A519	AVIGLIANO	Basilicata	Potenza	0,000235191576	0,000121128061	0,000196031406	0,000115749045	0,000142543746	0,000262926394	0,000171326462	0,000113802872	0,000177263754	0,000199293516
A604	BALVANO	Basilicata	Potenza	0,000049106846	0,000022546448	0,000052530195	0,000017022124	0,000000000000	0,000058026806	0,000024239566	0,000005483015	0,000033572363	0,000039499365
A612	BANZI	Basilicata	Potenza	0,000037985721	0,000015805316	0,000026042078	0,000016431618	0,000000000000	0,000049063387	0,000020856013	0,000001775684	0,000025514216	0,000028766893
A615	BARAGIANO	Basilicata	Potenza	0,000059218413	0,000029134110	0,000048846798	0,000030218459	0,000000000000	0,000070270036	0,000038885722	0,000005836623	0,000042676534	0,000047138043
A666	BARILE	Basilicata	Potenza	0,000065819501	0,000026513908	0,000038272497	0,000035960098	0,000030233004	0,000074675533	0,000038709056	0,000006526351	0,000045383912	0,000048758786
A743	BELLA	Basilicata	Potenza	0,000116919243	0,000057300287	0,000098412294	0,000048726341	0,000052997476	0,000139835300	0,000078622247	0,000052042176	0,000085165868	0,000098215659
B173	BRIENZA	Basilicata	Potenza	0,000092827073	0,000034428128	0,000076161091	0,000038839363	0,000036507908	0,000115065851	0,000060748523	0,000008644781	0,000065400830	0,000074913072
B181	BRINDISI MONTAGNA	Basilicata	Potenza	0,000029505049	0,000014277869	0,000020524251	0,000011248994	0,000000000000	0,000037637826	0,000010518210	0,000001073967	0,000018711798	0,000021384391
B440	CALVELLO	Basilicata	Potenza	0,000059815356	0,000027134546	0,000057966342	0,000021577746	0,000027553814	0,000076941534	0,000028383610	0,000016519836	0,000042076097	0,000049417004
B443	CALVERA	Basilicata	Potenza	0,000015224451	0,000004886939	0,000002874535	0,000003955667	0,000003559134	0,000018192060	0,000005843073	0,000000326095	0,000007997797	0,000009445372
B549	CAMPOMAGGIORE	Basilicata	Potenza	0,000021350090	0,000010389821	0,000012869588	0,000007157712	0,000000000000	0,000025260812	0,000010166012	0,000001945288	0,000013206550	0,000015372771
B580	CANCELLARA	Basilicata	Potenza	0,000034763059	0,000016054568	0,000021290086	0,000014302450	0,000013745453	0,000044995888	0,000018965436	0,000002269738	0,000023350445	0,000026590730
B743	CARBONE	Basilicata	Potenza	0,000024600869	0,000007557866	0,000005147906	0,000006593908	0,000000000000	0,000030908468	0,000009988760	0,000000540715	0,000013111523	0,000015445623
C120	CASTELGRANDE	Basilicata	Potenza	0,000031708140	0,000011166935	0,000017348613	0,000009670742	0,000000000000	0,000044605161	0,000013181300	0,000001405912	0,000019341049	0,000022804198
C199	CASTELLUCCIO INFERIORE	Basilicata	Potenza	0,000045579590	0,000018542245	0,000056737695	0,000022255474	0,000018338496	0,000055336172	0,000031097243	0,000039058130	0,000037040032	0,000042334705
C201	CASTELLUCCIO SUPERIORE	Basilicata	Potenza	0,000026393375	0,000008577736	0,000017927252	0,000009853641	0,000000000000	0,000030707615	0,000010067541	0,000002053701	0,000016123723	0,000018369176
C209	CASTELMEZZANO	Basilicata	Potenza	0,000027320323	0,000014663713	0,000015845616	0,000010492255	0,000000000000	0,000034240681	0,000011219414	0,000001959572	0,000017213666	0,000019620750
C271	CASTELSARACENO	Basilicata	Potenza	0,000042143444	0,000015577256	0,000027700326	0,000015626557	0,000000000000	0,000055019838	0,000020303275	0,000002316181	0,000027005480	0,000031080521
C345	CASTRONUOVO DI SANT'ANDREA	Basilicata	Potenza	0,000031578233	0,000013564777	0,000015453930	0,000009083220	0,000011323288	0,000040126740	0,000018083546	0,000001103322	0,000019565871	0,000023319937
C539	CERSOSIMO	Basilicata	Potenza	0,000020521306	0,000007715105	0,000011983000	0,000005640964	0,000000000000	0,000023970884	0,000009087539	0,000000756872	0,000011979832	0,000014249920
C619	CHIAROMONTE	Basilicata	Potenza	0,000049409754	0,000026400825	0,000044023508	0,000026046967	0,000021144712	0,000063440018	0,000030262229	0,000004005988	0,000037229751	0,000041234550
D010	CORLETO PERTICARA	Basilicata	Potenza	0,000065979592	0,000027248237	0,000039047518	0,000034679827	0,000000000000	0,000097984956	0,000037997177	0,000005006600	0,000046960408	0,000051358352



Codice catastale	Denominazione	Regione	Provincia	FUNZIONI GENERALI	POLIZIA LOCALE	ISTRUZIONE PUBBLICA	RIFIUTI	TPL	VIABILITÀ E TERRITORIO	SOCIALE	ASILI NIDO	COMPLESSIVO	COMPLESSIVO SENZA RIFIUTI
D414	EPISCOPIA	Basilicata	Potenza	0,000032581366	0,000014077318	0,000037359055	0,000012271629	0,000014206347	0,000036895908	0,000020147692	0,000002485558	0,000023554710	0,000027595428
D497	FARDELLA	Basilicata	Potenza	0,000020949239	0,000005850839	0,000006718921	0,000005971440	0,000005822666	0,000022862281	0,000008884791	0,000001404910	0,000011373053	0,000013307488
D593	FILIANO	Basilicata	Potenza	0,000063326722	0,000032989843	0,000068208431	0,000026341487	0,000018131937	0,000085032016	0,000042547741	0,000005511124	0,000048074541	0,000055857623
D696	FORENZA	Basilicata	Potenza	0,000055295496	0,000020517917	0,000030742168	0,000022681963	0,000000000000	0,000078272985	0,000032581807	0,000003824651	0,000036889365	0,000041977346
D766	FRANCAVILLA IN SINNI	Basilicata	Potenza	0,000077202625	0,000032943001	0,000070070413	0,000040928347	0,000039883522	0,000094097679	0,000063023687	0,000010914097	0,000059872109	0,000066656284
D876	GALLICCHIO	Basilicata	Potenza	0,000023721754	0,000011062320	0,000019592497	0,000009972457	0,000000000000	0,000031280280	0,000011516599	0,000028110236	0,000017316888	0,000019947089
D971	GENZANO DI LUCANIA	Basilicata	Potenza	0,000126533752	0,000053058451	0,000102855935	0,000070558375	0,000000000000	0,000159270638	0,000094346886	0,000015001889	0,000094733189	0,000103390719
E033	GINESTRA	Basilicata	Potenza	0,000021589572	0,000006943382	0,000020747122	0,000004928549	0,000000000000	0,000022907647	0,000008736313	0,000001887020	0,000012969007	0,000015848471
E221	GRUMENTO NOVA	Basilicata	Potenza	0,000052827463	0,000022950354	0,000033986512	0,000018508998	0,000019194502	0,000062593872	0,000024460249	0,000003809893	0,000033400019	0,000038732819
E246	GUARDIA PERTICARA	Basilicata	Potenza	0,000023673795	0,000009844887	0,000010948767	0,000007721128	0,000000000000	0,000029828164	0,000007588566	0,000000542291	0,000013659804	0,000015786574
E409	LAGONEGRO	Basilicata	Potenza	0,000110060782	0,000090482214	0,000087831528	0,000072276367	0,000079311148	0,000139545979	0,000074940886	0,000138240987	0,000094541382	0,000102514970
E474	LATRONICO	Basilicata	Potenza	0,000093786869	0,000041649537	0,000088629533	0,000049230244	0,000058554803	0,000119377349	0,000071360245	0,000006376086	0,000073042665	0,000081570413
E482	LAURENZANA	Basilicata	Potenza	0,000055282122	0,000020860992	0,000029644603	0,000016798511	0,000000000000	0,000074747272	0,000027187015	0,000004108576	0,000034034537	0,000040207134
E483	LAURIA	Basilicata	Potenza	0,000226752721	0,000126222033	0,000292202402	0,000127216194	0,000151241634	0,000278990580	0,000197981897	0,000168860349	0,000199631026	0,000225564360
E493	LAVELLO	Basilicata	Potenza	0,000225307898	0,000124855855	0,000207119844	0,000144980627	0,000110238452	0,000283072146	0,000215401468	0,000146869205	0,000193758156	0,000211226455
E919	MARATEA	Basilicata	Potenza	0,000130218085	0,000137801900	0,000085130460	0,000069661380	0,000067303675	0,000175594243	0,000084683782	0,000015775886	0,000101334126	0,000112676828
E976	MARSICO NUOVO	Basilicata	Potenza	0,000099604597	0,000042982778	0,000081370971	0,000043387369	0,000057729965	0,000118183554	0,000066413587	0,000008213159	0,000071042462	0,000080946355
E977	MARSICOVETERE	Basilicata	Potenza	0,000116080087	0,000058289023	0,000104147761	0,000071697521	0,000068580931	0,000130940534	0,000084405296	0,000164571749	0,000096608329	0,000105529434
F006	MASCHITO	Basilicata	Potenza	0,000039901694	0,000017050348	0,000028586055	0,000018545964	0,000000000000	0,000048550719	0,000025129704	0,000003634045	0,000027510978	0,000030721546
F104	MELFI	Basilicata	Potenza	0,000356633524	0,000252416482	0,000227560962	0,000267793877	0,000204171821	0,000401137772	0,000261915345	0,000204589193	0,000290344445	0,000298420296
F249	MISSANELLO	Basilicata	Potenza	0,000019106266	0,000006807258	0,000006737197	0,000004399780	0,000000000000	0,000021757022	0,000007502472	0,000000883678	0,000010130130	0,000012182293
F295	MOLITERNO	Basilicata	Potenza	0,000096768859	0,000040578583	0,000065721530	0,000043730045	0,000065870239	0,000121258020	0,000061881451	0,000007459911	0,000068261989	0,000077047415
F568	MONTEMILONE	Basilicata	Potenza	0,000046243367	0,000016920188	0,000028025848	0,000018093946	0,000009136135	0,000060049816	0,000023480481	0,000002033578	0,000029939019	0,000034180999
F573	MONTEMURRO	Basilicata	Potenza	0,000037885205	0,000013561643	0,000029354045	0,000013280632	0,000000000000	0,000048392616	0,000018350038	0,000002667489	0,000024535149	0,000028565637
F817	MURO LUCANO	Basilicata	Potenza	0,000133823854	0,000058265041	0,000089759532	0,000053532975	0,000042782995	0,000179657541	0,000091990823	0,000011865058	0,000093582342	0,000107924895
F866	NEMOLI	Basilicata	Potenza	0,000032619291	0,000013920436	0,000033556912	0,000013769330	0,000000000000	0,000036881426	0,000020026830	0,000003350049	0,000023057379	0,000026383633
F917	NOEPOLI	Basilicata	Potenza	0,000028278983	0,000010855164	0,000010745533	0,000007334527	0,000009108179	0,000036600132	0,000012335026	0,000001191029	0,000016321190	0,000019539510
G081	OPPIDO LUCANO	Basilicata	Potenza	0,000073835901	0,000033885124	0,000070301657	0,000045722752	0,000000000000	0,000093570304	0,000055818098	0,000008104572	0,000058180232	0,000062641528
G261	PALAZZO SAN GERVASIO	Basilicata	Potenza	0,000087042197	0,000037740147	0,000059672563	0,000060512808	0,000000000000	0,000116077318	0,000069829173	0,000008457238	0,000068372118	0,000071186708
M269	PATERNO	Basilicata	Potenza	0,000071015699	0,000031852691	0,000053930814	0,000026680581	0,000000000000	0,000081961504	0,000050908274	0,000007672261	0,000048206269	0,000055915089
G496	PESCOPAGANO	Basilicata	Potenza	0,000053960889	0,000022579408	0,000029526030	0,000024117129	0,000000000000	0,000070747710	0,000028548868	0,000003396619	0,000035489176	0,000039561755
G590	PICERNO	Basilicata	Potenza	0,000132851633	0,000069484763	0,000089396711	0,000070317979	0,000069885312	0,000153830025	0,000098891046	0,000047966466	0,000098697389	0,000108860676
G616	PIETRAGALLA	Basilicata	Potenza	0,000082565574	0,000040026303	0,000069357032	0,000034076973	0,000000000000	0,000112006185	0,000060709194	0,000008104681	0,000060094721	0,000069412245
G623	PIETRAPEROSA	Basilicata	Potenza	0,000034332303	0,000019854272	0,000021351217	0,000012178286	0,000000000000	0,000042518943	0,000014040165	0,000001677629	0,000021552130	0,000024909108
G663	PIGNOLA	Basilicata	Potenza	0,000138721673	0,000075754772	0,000120329223	0,000062298827	0,000083628023	0,000150399788	0,000093180568	0,000074830330	0,000102502216	0,000116899928
G942	POTENZA	Basilicata	Potenza	0,01354883059	0,01049632329	0,01048396494	0,000910945871	0,003011840086	0,01328826628	0,001504770346	0,001213897295	0,001237257067	0,001354116237
H186	RAPOLLA	Basilicata	Potenza	0,000084450474	0,000039219608	0,000065429635	0,000048540471	0,000032134877	0,000098633266	0,000059419954	0,000025549629	0,000063583869	0,000068971239
H187	RAPONE	Basilicata	Potenza	0,000029440207	0,000010374629	0,000020359767	0,000009552787	0,000000000000	0,000037618813	0,000013822119	0,000001081006	0,000018431843	0,000021611627
H307	RIONERO IN VULTURE	Basilicata	Potenza	0,000254838159	0,000112631906	0,000167502439	0,000188893878	0,000151836903	0,000286207571	0,000201753218	0,000115958761	0,000203768362	0,000209095240
H312	RIPACANDIDA	Basilicata	Potenza	0,000044203880	0,000016547952	0,000033652561	0,000014279552	0,000000000000	0,000056455221	0,000023859504	0,000002156722	0,000028591275	0,000033716615
H348	RIVELLO	Basilicata	Potenza	0,000060067177	0,000031897922	0,000056781162	0,000023915993	0,000000000000	0,000079569854	0,000036942959	0,000085008837	0,000046416091	0,000054473868
H426	ROCCANOVA	Basilicata	Potenza	0,000039239347	0,000017672895	0,000021789750	0,000015024642	0,000000000000	0,000057202542	0,000023024507	0,000001633247	0,000026246963	0,000030265922
H590	ROTONDA	Basilicata	Potenza	0,000070209775	0,000030068610	0,000052160497	0,000030446863	0,000045687336	0,000086799865	0,000054465119	0,000114799902	0,000055380432	0,000064309688
H641	RUOTI	Basilicata	Potenza	0,000079097526	0,000034666994	0,000057475949	0,000024540523	0,000036613594	0,000098156809	0,000051975397	0,000009401280	0,000053158243	0,000063406874
H646	RUVO DEL MONTE	Basilicata	Potenza	0,000032846078	0,000011348145	0,000019929222	0,000011946306	0,000013941587	0,000042983679	0,000017351231	0,000002161521	0,000021362537	0,000024734695
H795	SAN CHIRICO NUOVO	Basilicata	Potenza	0,000031104439	0,000014222329	0,000018928009	0,000016255801	0,000000000000	0,000037186076	0,000021663439	0,000002377944	0,000021748419	0,000023715446
H796	SAN CHIRICO RAPARO	Basilicata	Potenza	0,000037128307	0,000013543570	0,000023151071	0,000010905161	0,000011514436	0,000051209967	0,000017044873	0,000000771896	0,000023345913	0,000027801218
H808	SAN COSTANTINO ALBANESE	Basilicata	Potenza	0,000024806057	0,000007492364	0,000013737720	0,000008756332	0,000000000000	0,000027918215	0,000011216057	0,000000762479	0,000014669318	0,000016786887
H831	SAN FELE	Basilicata	Potenza	0,000081814855	0,000034576911	0,000030766964	0,000033188003	0,000037448676	0,000104614123	0,000048522615	0,000004674419	0,000052614525	0,000059571588
H994	SAN MARTINO D'AGRI	Basilicata	Potenza	0,000028393750	0,000009980809	0,000017758091	0,000007711139	0,000000000000	0,000036606292	0,000010681434	0,000001305458	0,000016802686	0,000020058568
B906	SAN PAOLO ALBANESE	Basilicata	Potenza	0,000015292972	0,000003588809	0,000001334576	0,000002638935	0,000000000000	0,000017463363	0,000004404483	0,000000406716	0,000006981732	0,000008536983
I157	SAN SEVERINO LUCANO	Basilicata	Potenza	0,000041727354	0,000016848550	0,000023503386	0,000017155898	0,000023393184	0,000044806411	0,000024713962	0,000003117345	0,000026993127	0,000030516053



Codice catastale	Denominazione	Regione	Provincia	FUNZIONI GENERALI	POLIZIA LOCALE	ISTRUZIONE PUBBLICA	RIFIUTI	TPL	VIABILITÀ E TERRITORIO	SOCIALE	ASILI NIDO	COMPLESSIVO	COMPLESSIVO SENZA RIFIUTI
I288	SANT'ANGELO LE FRATTE	Basilicata	Potenza	0,000036220624	0,000016551838	0,000037167731	0,000006515357	0,000000000000	0,000041414037	0,000019490889	0,000003971401	0,000023023160	0,000028934965
I305	SANT'ARCANGELO	Basilicata	Potenza	0,000125454433	0,000069948960	0,000093185994	0,000073334237	0,000067016525	0,000158154999	0,000103589260	0,000015675609	0,000098306756	0,000107249961
I426	SARCONI	Basilicata	Potenza	0,000036139694	0,000016438583	0,000030272418	0,000013865127	0,000000000000	0,000041130064	0,000020494694	0,000003244432	0,000024119528	0,000027791853
I457	SASSO DI CASTALDA	Basilicata	Potenza	0,000030147170	0,000012553605	0,000022962941	0,000008948019	0,000000000000	0,000036435494	0,000011610356	0,000001838995	0,000018480373	0,000021894117
G614	SATRIANO DI LUCANIA	Basilicata	Potenza	0,000056465037	0,000029601098	0,000040926067	0,000026101187	0,000000000000	0,000070126165	0,000032864406	0,000004754693	0,000039099792	0,000043754877
H730	SAVOIA DI LUCANIA	Basilicata	Potenza	0,000032852599	0,000013609286	0,000028068201	0,000013552973	0,000000000000	0,000041850597	0,000016340717	0,000001837504	0,000022310577	0,000025446867
I610	SENISE	Basilicata	Potenza	0,000127514765	0,000065955970	0,000096467337	0,000080210495	0,000064183717	0,000164051503	0,000112609017	0,000089983876	0,000105590006	0,000114678964
I917	SPINOSO	Basilicata	Potenza	0,000039422942	0,000016089848	0,000027635076	0,000010312957	0,000000000000	0,000051836268	0,000021119889	0,000002486315	0,000024818736	0,000030013573
L082	TEANA	Basilicata	Potenza	0,000019022363	0,000006332247	0,000011262444	0,000005064503	0,000000000000	0,000021448598	0,000007821747	0,000001188766	0,000010866457	0,000012944263
L126	TERRANOVA DI POLLINO	Basilicata	Potenza	0,000041724702	0,000015620322	0,000017079596	0,000010400591	0,000015830006	0,000050647287	0,000018801190	0,000001289556	0,000023841154	0,000028654513
L181	TITO	Basilicata	Potenza	0,000151466272	0,000087291592	0,000142064309	0,000077093755	0,000062509950	0,000181311108	0,000092510439	0,000026599140	0,000113679388	0,000126781503
L197	TOLVE	Basilicata	Potenza	0,000073098111	0,000036054844	0,000048232050	0,000035955048	0,000000000000	0,000097528796	0,000052710394	0,000006713031	0,000052694574	0,000058689365
L326	TRAMUTOLA	Basilicata	Potenza	0,000067713318	0,000028036099	0,000046244557	0,000032634948	0,000000000000	0,000080934926	0,000047956313	0,000006267535	0,000047229397	0,000052455988
L357	TRECCHINA	Basilicata	Potenza	0,000049979861	0,000021976386	0,000044171875	0,000031376661	0,000000000000	0,000059516745	0,000032740118	0,000003025754	0,000037707169	0,000039974263
L439	TRIVIGNO	Basilicata	Potenza	0,000021309889	0,000007461400	0,000004623466	0,000006922893	0,000000000000	0,000028592237	0,000009216561	0,000001297879	0,000012091571	0,000013942588
L532	VAGLIO BASILICATA	Basilicata	Potenza	0,000046646253	0,000022575130	0,000040510262	0,000022636261	0,000024137087	0,000059329280	0,000028280077	0,000004107192	0,000034357616	0,000038555289
L738	VENOSA	Basilicata	Potenza	0,000211839292	0,000113054438	0,000166964908	0,000123564523	0,000092850674	0,000254922009	0,000195038420	0,000090372398	0,000170260987	0,000186984012
L859	VIETRI DI POTENZA	Basilicata	Potenza	0,000068390601	0,000024557538	0,000061445557	0,000020520976	0,000024361169	0,000085729906	0,000041202636	0,000006484371	0,000046223344	0,000055427923
L873	VIGGIANELLO	Basilicata	Potenza	0,000071744987	0,000032302130	0,000068679174	0,000027169056	0,000038931824	0,000089934300	0,000043966300	0,000003906629	0,000051356960	0,000060019176
L874	VIGGIANO	Basilicata	Potenza	0,000083613079	0,000051344798	0,000087179496	0,000017722375	0,000083847998	0,000106520310	0,000041088614	0,000113279528	0,000062273616	0,000078228389
A155	ALBI	Calabria	Catanzaro	0,000025096547	0,000008184262	0,000022799451	0,000011052585	0,000000000000	0,000030103081	0,000011268206	0,000001188779	0,000016846944	0,000018922031
A255	AMARONI	Calabria	Catanzaro	0,000042517523	0,000014606120	0,000031184658	0,000025599427	0,000000000000	0,000041081717	0,000024632974	0,000004426090	0,000029152788	0,000030425324
A257	AMATO	Calabria	Catanzaro	0,000023320634	0,000010695038	0,000020974045	0,000012167000	0,000000000000	0,000026029938	0,000009098786	0,000002562899	0,000015972473	0,000017335296
A272	ANDALI	Calabria	Catanzaro	0,000023408767	0,000010129839	0,000018843447	0,000011313860	0,000000000000	0,000023908798	0,000010269198	0,000000878293	0,000015297809	0,000016724548
A397	ARGUSTO	Calabria	Catanzaro	0,000016325848	0,000005143261	0,000011429862	0,000005919891	0,000000000000	0,000015940385	0,000005626647	0,000000774818	0,000009492150	0,000010771453
A542	BADOLATO	Calabria	Catanzaro	0,000067957225	0,000039920690	0,000063276919	0,000066245706	0,000000000000	0,000090139399	0,000045563535	0,000009254725	0,000060052852	0,000057835055
A736	BELCASTRO	Calabria	Catanzaro	0,000037117238	0,000023255643	0,000023777857	0,000021384505	0,000012766655	0,000051057413	0,000018301978	0,000003915459	0,000027186258	0,000029263992
B002	BORGIA	Calabria	Catanzaro	0,000142391092	0,000102401476	0,000111456539	0,000124221729	0,000000000000	0,000167989026	0,000117835292	0,000033882466	0,000121848072	0,000120998013
B085	BOTRICELLO	Calabria	Catanzaro	0,000086010983	0,000068498932	0,000095827689	0,000119488978	0,000000000000	0,000113821279	0,000081553046	0,000022946856	0,000092551926	0,000082905180
B717	CARAFFA DI CATANZARO	Calabria	Catanzaro	0,000043627279	0,000023482035	0,000038482712	0,000036560125	0,000000000000	0,000047924960	0,000023297264	0,000004434946	0,000034457042	0,000033703882
B758	CARDINALE	Calabria	Catanzaro	0,000050548374	0,000023674679	0,000037702480	0,000030239174	0,000000000000	0,000055078950	0,000030105915	0,000002701478	0,000035881245	0,000037901794
B790	CARLOPOLI	Calabria	Catanzaro	0,000039484000	0,000015085760	0,000036916881	0,000020148521	0,000000000000	0,000047055815	0,000023223250	0,000003350221	0,000028334700	0,000031266349
C352	CATANZARO	Calabria	Catanzaro	0,001446056847	0,001557124763	0,001485461046	0,001604459050	0,003749313533	0,001513874220	0,001979103737	0,000502529611	0,001613748640	0,001617075445
C453	CENADI	Calabria	Catanzaro	0,000018679307	0,000005732505	0,000006193093	0,000007173838	0,000000000000	0,000020813208	0,000006592751	0,000001512861	0,000010411174	0,000011570535
C472	CENTRACHE	Calabria	Catanzaro	0,000015488337	0,000002838137	0,000002443854	0,000006984284	0,000000000000	0,000016890699	0,000005017282	0,000000812781	0,000008296660	0,000008766650
C542	CERVA	Calabria	Catanzaro	0,000027759075	0,000012275106	0,000036788594	0,000015592015	0,000000000000	0,000032316217	0,000016255343	0,000002269256	0,000021719659	0,000023914103
C616	CHIARAVALLE CENTRALE	Calabria	Catanzaro	0,000113515950	0,000056604368	0,000080925163	0,000072706997	0,000000000000	0,000121828518	0,000085324114	0,000014161265	0,000084242603	0,000088373755
C674	CICALA	Calabria	Catanzaro	0,000022053471	0,000011915816	0,000028093071	0,000015962710	0,000000000000	0,000025476961	0,000012157197	0,000002053153	0,000018078337	0,000018835990
C960	CONFLENTI	Calabria	Catanzaro	0,000037582818	0,000014216136	0,000033486917	0,000017087723	0,000000000000	0,000042302728	0,000021165608	0,000002917663	0,000025753124	0,000028856393
D049	CORTALE	Calabria	Catanzaro	0,000054748182	0,000023450262	0,000039280706	0,000026794789	0,000000000000	0,000062841498	0,000028729010	0,000003762799	0,000036791707	0,000040371822
D181	CROPANI	Calabria	Catanzaro	0,000092661796	0,000058822918	0,000069937374	0,000101142282	0,000000000000	0,000136411900	0,000069945157	0,000125664842	0,000090171593	0,000086242749
D218	CURINGA	Calabria	Catanzaro	0,000138570739	0,000098844375	0,000108870060	0,000118699100	0,000000000000	0,000163861767	0,000111170188	0,000209974780	0,000124644583	0,000126773791
D257	DAVOLI	Calabria	Catanzaro	0,000099255662	0,000067101117	0,000066387721	0,000077408183	0,000000000000	0,000136145870	0,000086112895	0,000024381032	0,000083604717	0,000085823831
D261	DECOLLATURA	Calabria	Catanzaro	0,000074519313	0,000029736751	0,000066281042	0,000040968876	0,000000000000	0,000087059413	0,000049520642	0,000007780593	0,000054566415	0,000059435992
D476	FALERNA	Calabria	Catanzaro	0,000095490602	0,000073119292	0,000070942920	0,000088951706	0,000000000000	0,000129662544	0,000061914460	0,000018687415	0,000082412604	0,000080070809
D544	FEROLETO ANTICO	Calabria	Catanzaro	0,000051650378	0,000025266498	0,000041896033	0,000020067116	0,000000000000	0,000054703167	0,000025675619	0,000007415383	0,000033590664	0,000038433742
D744	FOSSATO SERRALTA	Calabria	Catanzaro	0,000016277963	0,000006173954	0,000015997366	0,000008730323	0,000000000000	0,000017193814	0,000007050030	0,000032692632	0,000012524184	0,000013882848
D852	GAGLIATO	Calabria	Catanzaro	0,000018178087	0,000003280328	0,000003686512	0,000005601494	0,000000000000	0,000018904489	0,000005913846	0,000001473166	0,000009071583	0,000010314298
D932	GASPERINA	Calabria	Catanzaro	0,000046108792	0,000023106584	0,000048151776	0,000032415184	0,000000000000	0,000049918669	0,000027727051	0,000003771633	0,000035954108	0,000037221474
E031	GIMIGLIANO	Calabria	Catanzaro	0,000061245110	0,000030366456	0,000044781086	0,000043569019	0,000028465909	0,000075222848	0,000048743109	0,000004971027	0,000048957605	0,000050887375
E050	GIRIFALCO	Calabria	Catanzaro	0,000118997950	0,000054681031	0,000069548283	0,000111755189	0,000000000000	0,000133910936	0,000099615910	0,000015475902	0,000097588279	0,000092514799
E068	GIZZERIA	Calabria	Catanzaro	0,000109111388	0,000086931540	0,000079630474	0,000090601899	0,000000000000	0,000133440670	0,000083031768	0,000027966474	0,000091590172	0,000091944093



Codice catastale	Denominazione	Regione	Provincia	FUNZIONI GENERALI	POLIZIA LOCALE	ISTRUZIONE PUBBLICA	RIFIUTI	TPL	VIABILITÀ E TERRITORIO	SOCIALE	ASILI NIDO	COMPLESSIVO	COMPLESSIVO SENZA RIFIUTI
E239	GUARDAVALLE	Calabria	Catanzaro	0,000091547418	0,000069519463	0,000075374377	0,000066533910	0,000000000000	0,000117486788	0,000068659075	0,000017441597	0,000075493696	0,000078702391
E328	ISCA SULLO IONIO	Calabria	Catanzaro	0,000040661915	0,000025356925	0,000036044178	0,000032682939	0,000000000000	0,000056213378	0,000023969072	0,000008542823	0,000033881315	0,000034310479
E274	JACURSO	Calabria	Catanzaro	0,000023175692	0,000008960285	0,000012123675	0,000009703675	0,000000000000	0,000024533511	0,000008168697	0,000001604596	0,000013670180	0,000015090672
M208	LAMEZIA TERME	Calabria	Catanzaro	0,001266444644	0,001096388490	0,001038287581	0,001357395011	0,000000000000	0,001286131781	0,001526950358	0,000702237581	0,001229521485	0,001183727181
E806	MAGISANO	Calabria	Catanzaro	0,000029706129	0,000012772223	0,000033694255	0,000014681965	0,000000000000	0,000036794445	0,000016662815	0,000003782632	0,000022161414	0,000024839968
E834	MAIDA	Calabria	Catanzaro	0,000101802285	0,000058915138	0,000104567319	0,000045509224	0,000031410541	0,000106868945	0,000061194639	0,000013056870	0,000073525325	0,000083558503
E923	MARCEDUSA	Calabria	Catanzaro	0,000015244134	0,000007487476	0,000011095201	0,000004116974	0,000000000000	0,000015483117	0,000005428557	0,000001490560	0,000008859249	0,000010557562
E925	MARCELLINARA	Calabria	Catanzaro	0,000050074429	0,000024755562	0,000038509888	0,000032360559	0,000000000000	0,000052521098	0,000025580853	0,000007747945	0,000035772709	0,000036994674
E990	MARTIRANO	Calabria	Catanzaro	0,000025882549	0,000008717514	0,000025382594	0,000011676055	0,000006796602	0,000029960671	0,000011746273	0,000002161292	0,000017833137	0,000020038123
E991	MARTIRANO LOMBARDO	Calabria	Catanzaro	0,000032677906	0,000011491073	0,000023300942	0,000011788766	0,000010181488	0,000040942127	0,000016695483	0,000001188748	0,000021252058	0,000024641070
F200	MIGLIERINA	Calabria	Catanzaro	0,000021533135	0,000009615446	0,000020676403	0,000007608431	0,000000000000	0,000024459038	0,000009037423	0,000001945100	0,000014069509	0,000016383362
F432	MONTAURO	Calabria	Catanzaro	0,000040912434	0,000023919069	0,000013944492	0,000042349605	0,000000000000	0,000064924397	0,000024223836	0,000006051159	0,000034471819	0,000031650612
F586	MONTEPAONE	Calabria	Catanzaro	0,000103496450	0,000093154396	0,000081378664	0,000124349821	0,000000000000	0,000132365073	0,000082823134	0,000024381030	0,000099692408	0,000090862050
F780	MOTTA SANTA LUCIA	Calabria	Catanzaro	0,000024296427	0,000009000691	0,000024343633	0,000009487472	0,000000000000	0,000025359225	0,000010676494	0,000000756508	0,000015862752	0,000018145879
F910	NOCERA TERINESE	Calabria	Catanzaro	0,000116207918	0,000072062820	0,000080967122	0,000081416490	0,000000000000	0,000160965445	0,000071327737	0,000021535033	0,000091095331	0,000094561536
G034	OLIVADI	Calabria	Catanzaro	0,000018295544	0,000006222247	0,000015246762	0,000005396298	0,000000000000	0,000019755119	0,000007205699	0,000000940142	0,000011016855	0,000013029699
G272	PALERMITI	Calabria	Catanzaro	0,000033296934	0,000014946245	0,000026141848	0,000018459594	0,000000000000	0,000035594444	0,000017286429	0,000003547622	0,000023000055	0,000024626093
G439	PENTONE	Calabria	Catanzaro	0,000037981308	0,000016588662	0,000030325027	0,000031460047	0,000000000000	0,000041686893	0,000028363670	0,000004971503	0,000030420434	0,000030048125
G517	PETRIZZI	Calabria	Catanzaro	0,000032366295	0,000014596811	0,000017511373	0,000018042180	0,000000000000	0,000037724685	0,000015627780	0,000001217494	0,000021470670	0,000022698487
G518	PETRONA'	Calabria	Catanzaro	0,000053178423	0,000022888272	0,000051573805	0,000030827125	0,000000000000	0,000065377713	0,000034150754	0,000006051342	0,000040266474	0,000043646912
D546	PIANOPOLI	Calabria	Catanzaro	0,000055831710	0,000022274615	0,000044370065	0,000028365245	0,000010526103	0,000056661241	0,000029553477	0,000007607080	0,000037853547	0,000041251516
G734	PLATANIA	Calabria	Catanzaro	0,000048645955	0,000019417845	0,000033222685	0,000020559373	0,000000000000	0,000055244405	0,000029328481	0,000004474380	0,000032038120	0,000036148910
H846	SAN FLORO	Calabria	Catanzaro	0,000021910904	0,000007587598	0,000017949390	0,000011744504	0,000000000000	0,000024448891	0,000007567544	0,000010609496	0,000014877424	0,000015999391
H976	SAN MANGO D'AQUINO	Calabria	Catanzaro	0,000035609514	0,000015939402	0,000032910346	0,000027512238	0,000000000000	0,000038204690	0,000019701757	0,000003983447	0,000027487218	0,000027478258
I093	SAN PIETRO A MAIDA	Calabria	Catanzaro	0,000085057386	0,000042743810	0,000050070604	0,000038357493	0,000000000000	0,000091348544	0,000055654702	0,000097250251	0,000059813834	0,000067497818
I095	SAN PIETRO APOSTOLO	Calabria	Catanzaro	0,000039751541	0,000016197261	0,000032618294	0,000021994850	0,000015257721	0,000042885306	0,000024557510	0,000004322417	0,000028569248	0,000030923683
I164	SAN SOSTENE	Calabria	Catanzaro	0,000037963382	0,000022997591	0,000028893269	0,000032339433	0,000000000000	0,000050170761	0,000019373118	0,000007652945	0,000030728454	0,000030151527
I393	SAN VITO SULLO IONIO	Calabria	Catanzaro	0,000044110960	0,000015658348	0,000034022861	0,000022244762	0,000000000000	0,000046935231	0,000022423658	0,000003983500	0,000029397485	0,000031959032
I266	SANT'ANDREA APOSTOLO DELLO IONIO	Calabria	Catanzaro	0,000054653710	0,000030604355	0,000025383672	0,000055136628	0,000000000000	0,000090505634	0,000029184794	0,000007119005	0,000046410732	0,000043285797
I170	SANTA CATERINA DELLO IONIO	Calabria	Catanzaro	0,000052763675	0,000038218165	0,000044851609	0,000029769828	0,000000000000	0,000067729369	0,000031419125	0,000007119019	0,000040018018	0,000043688119
I463	SATRIANO	Calabria	Catanzaro	0,000063466935	0,000048291338	0,000048664514	0,000065626502	0,000000000000	0,000076059323	0,000049732638	0,000010678527	0,000056628846	0,000053406589
I589	SELLIA	Calabria	Catanzaro	0,000016995666	0,000005052225	0,000005303241	0,000008057596	0,000004387751	0,000019123776	0,000007213945	0,000001512982	0,000010150351	0,000010899812
I590	SELLIA MARINA	Calabria	Catanzaro	0,000134113342	0,000112241713	0,000098942162	0,000161589099	0,000000000000	0,000210633058	0,000116833349	0,000039081364	0,000134171769	0,000124353024
I655	SERRASTRETTA	Calabria	Catanzaro	0,000072825614	0,000033312531	0,000074557807	0,000036602342	0,000000000000	0,000090571990	0,000049490005	0,000009725327	0,000054883254	0,000061430048
I671	SERSALE	Calabria	Catanzaro	0,000084722960	0,000051902612	0,000064411547	0,000071022658	0,000000000000	0,000106316347	0,000067644194	0,000015631558	0,000071082348	0,000071103725
I704	SETTINGIANO	Calabria	Catanzaro	0,000060831549	0,000035347655	0,000056837928	0,000044315722	0,000000000000	0,000064712904	0,000035192052	0,000011179037	0,000047222359	0,000048263289
I745	SIMERI CRICHI	Calabria	Catanzaro	0,000087654908	0,000059878360	0,000055753670	0,000093748111	0,000000000000	0,000129482534	0,000066867936	0,000019577302	0,000079895599	0,000074934711
I844	SORBO SAN BASILE	Calabria	Catanzaro	0,000027413881	0,000010802355	0,000021883001	0,000010820386	0,000000000000	0,000034056701	0,000009554898	0,000002733141	0,000017608777	0,000020039849
I872	SOVERATO	Calabria	Catanzaro	0,000204057682	0,000152167850	0,000118815487	0,000216657811	0,000124751619	0,000162728694	0,000166957897	0,000024794037	0,000172967861	0,000157321535
I874	SOVERIA MANNELLI	Calabria	Catanzaro	0,000067884807	0,000032668868	0,000061427842	0,000050166693	0,000000000000	0,000072498870	0,000040353160	0,000008020688	0,000052165270	0,000052881004
I875	SOVERIA SIMERI	Calabria	Catanzaro	0,000034815747	0,000016170903	0,000026745500	0,000020193141	0,000000000000	0,000039666910	0,000022671904	0,000057904457	0,000027371076	0,000029941652
I929	SQUILLACE	Calabria	Catanzaro	0,000083335811	0,000051990827	0,000056698013	0,000083451679	0,000025822887	0,000100023035	0,000053110653	0,000013704109	0,000070908821	0,000066416949
I937	STALETTI'	Calabria	Catanzaro	0,000057770474	0,000032519841	0,000037905619	0,000067365852	0,000000000000	0,000084000939	0,000032991647	0,000007830919	0,000051844678	0,000046286206
L070	TAVERNA	Calabria	Catanzaro	0,000072359311	0,000036573954	0,000060893037	0,000038909376	0,000000000000	0,000094877354	0,000033926888	0,000006237190	0,000051976389	0,000056655972
L177	TIRIOLO	Calabria	Catanzaro	0,000071985045	0,000041721688	0,000073584574	0,000052297840	0,000000000000	0,000081634345	0,000053847837	0,000009629609	0,000058867344	0,000061220026
L240	TORRE DI RUGGIERO	Calabria	Catanzaro	0,000030423436	0,000017731883	0,000022844753	0,000016421851	0,000000000000	0,000035850481	0,000013344990	0,000003241890	0,000021087403	0,000022758239
I322	VALLEFIORITA	Calabria	Catanzaro	0,000043221160	0,000017576581	0,000028390256	0,000026502195	0,000000000000	0,000048110684	0,000023647079	0,000002766277	0,000030002357	0,000031255841
M140	ZAGARISE	Calabria	Catanzaro	0,000039374570	0,000017374109	0,000037016392	0,000019130223	0,000000000000	0,000049828095	0,000024365537	0,000044663934	0,000030366272	0,000034390146
A033	ACQUAFORMOSA	Calabria	Cosenza	0,000028151040	0,000013628955	0,000016030582	0,000009472769	0,000000000000	0,000034671144	0,000016458581	0,000003133830	0,000017918632	0,000020943280
A041	ACQUAPPESA	Calabria	Cosenza	0,000047382623	0,000028398907	0,000031596380	0,000052863465	0,000000000000	0,000070899385	0,000027151987	0,000006229141	0,000042321018	0,000038545537
A053	ACRI	Calabria	Cosenza	0,000355897989	0,000208081142	0,000274156088	0,000276630004	0,000000000000	0,000427746509	0,000366468068	0,000123558095	0,000304557848	0,000314559419
A102	AIELLO CALABRO	Calabria	Cosenza	0,000042282402	0,000017414098	0,000028112410	0,000017401986	0,000000000000	0,000046290423	0,000025885011	0,000003241812	0,000027486957	0,000031098606



Codice catastale	Denominazione	Regione	Provincia	FUNZIONI GENERALI	POLIZIA LOCALE	ISTRUZIONE PUBBLICA	RIFIUTI	TPL	VIABILITÀ E TERRITORIO	SOCIALE	ASILI NIDO	COMPLESSIVO	COMPLESSIVO SENZA RIFIUTI
A105	AIETA	Calabria	Cosenza	0,000025310637	0,000009803292	0,000019603290	0,000006103329	0,000000000000	0,000029823362	0,000010419160	0,000001621630	0,000015143856	0,000018381466
A160	ALBIDONA	Calabria	Cosenza	0,000037567786	0,000019739322	0,000019319440	0,000013527387	0,000000000000	0,000049492693	0,000020636388	0,000003912848	0,000024164196	0,000027973470
A183	ALESSANDRIA DEL CARRETTO	Calabria	Cosenza	0,000020966786	0,000006769169	0,000000964092	0,000004506322	0,000000000000	0,000024020488	0,000007378865	0,000000677623	0,000010028124	0,000012005602
A234	ALTILIA	Calabria	Cosenza	0,000019310196	0,000006547455	0,000014432438	0,000007901386	0,000000000000	0,000019385143	0,000007693875	0,000002328098	0,000011884382	0,000013310779
A240	AL TOMONTE	Calabria	Cosenza	0,000080971872	0,000048618194	0,000092583064	0,000042155375	0,000000000000	0,000097948149	0,000059802797	0,000010179905	0,000063805461	0,000071558829
A253	AMANTEA	Calabria	Cosenza	0,000296102602	0,000260638724	0,000210060306	0,000340430059	0,000000000000	0,000333200110	0,000240135601	0,000202341859	0,000278186877	0,000255896234
A263	AMENDOLARA	Calabria	Cosenza	0,000067619048	0,000043625260	0,000062898743	0,000046049304	0,000000000000	0,000085293664	0,000044165964	0,000011390431	0,000054175634	0,000057085851
A340	APRIGLIANO	Calabria	Cosenza	0,000071183597	0,000030692143	0,000063501349	0,000038484349	0,000030743537	0,000080760402	0,000038689606	0,000004755479	0,000051391581	0,000056013943
A762	BELMONTE CALABRO	Calabria	Cosenza	0,000049640415	0,000026122927	0,000034596513	0,000031624524	0,000000000000	0,000057392535	0,000028374644	0,000006407114	0,000035999209	0,000037565879
A768	BELSITO	Calabria	Cosenza	0,000023337308	0,000009502416	0,000022371427	0,000014480028	0,000000000000	0,000023339512	0,000011974421	0,000002161256	0,000016763155	0,000017580792
A773	BELVEDERE MARITTIMO	Calabria	Cosenza	0,000177160757	0,000158669373	0,000119930913	0,000222810568	0,000000000000	0,000236206628	0,000159752191	0,000032986093	0,000174068019	0,000156612247
A842	BIANCHI	Calabria	Cosenza	0,000033931657	0,000016993827	0,000026687017	0,000018200591	0,000000000000	0,000037972045	0,000019028818	0,000002269474	0,000023755995	0,000025745506
A887	BISIGNANO	Calabria	Cosenza	0,000192357552	0,000121272224	0,000234079158	0,000123844028	0,000000000000	0,000211078730	0,000157613307	0,000140504718	0,000164408177	0,000178935085
A912	BOCCHIGLIERO	Calabria	Cosenza	0,000043326578	0,000018953947	0,000018200609	0,000020267934	0,000000000000	0,000055534443	0,000022804674	0,000001950152	0,000027874227	0,000030598207
A973	BONIFATI	Calabria	Cosenza	0,000068529848	0,000049096363	0,000042779239	0,000055680517	0,000000000000	0,000103123061	0,000044240802	0,000005339264	0,000056541691	0,000056850096
B270	BUONVICINO	Calabria	Cosenza	0,000045241499	0,000020722463	0,000032358924	0,000023391893	0,000000000000	0,000047042080	0,000032841481	0,000004106274	0,000031580231	0,000034512654
B424	CALOPEZZATI	Calabria	Cosenza	0,000036860264	0,000018491427	0,000026319044	0,000030772264	0,000000000000	0,000050363458	0,000020551947	0,000004093436	0,000029490039	0,000029030846
B426	CALOVETO	Calabria	Cosenza	0,000028293912	0,000014524861	0,000028317075	0,000013157799	0,000010392109	0,000031262691	0,000016763362	0,000002917593	0,000020513228	0,000023147367
B500	CAMPANA	Calabria	Cosenza	0,000050924791	0,000023232902	0,000030657515	0,000026395368	0,000000000000	0,000066656479	0,000029192951	0,000002597372	0,000035233839	0,000038399088
B607	CANNA	Calabria	Cosenza	0,000021648924	0,000009292017	0,000014732918	0,000008891003	0,000009350861	0,000025340611	0,000010653795	0,000000973180	0,000014201717	0,000016103600
B774	CARIATI	Calabria	Cosenza	0,000146196533	0,000108397233	0,000142415165	0,000165238400	0,000062690103	0,000196133768	0,000128671122	0,000036392279	0,000144696040	0,000137339372
B802	CAROLEI	Calabria	Cosenza	0,000065947372	0,000033012266	0,000054954927	0,000047619284	0,000000000000	0,000066855642	0,000047007846	0,000070318712	0,000053062818	0,000055012267
B813	CARPANZANO	Calabria	Cosenza	0,000013837533	0,000002068528	0,000001905975	0,000003788105	0,000000000000	0,000015518640	0,000003908655	0,000000000000	0,000006636560	0,000007656654
M385	CASALI DEL MANCO	Calabria	Cosenza	0,000200772603	0,000091804419	0,000230184273	0,000120097532	0,000082017687	0,000226869576	0,000139425960	0,000026034211	0,000159629670	0,000173786992
C002	CASSANO ALL'IONIO	Calabria	Cosenza	0,000314282501	0,000283430586	0,000220301840	0,000387003402	0,000155843571	0,000477469511	0,000303709573	0,000077370589	0,000322829160	0,000299846962
C301	CASTIGLIONE COSENTINO	Calabria	Cosenza	0,000056032575	0,000021343038	0,000036441866	0,000039493437	0,000000000000	0,000054867910	0,000037618277	0,000009737332	0,000040459386	0,000040805313
C108	CASTROLIBERO	Calabria	Cosenza	0,000172033722	0,000091047959	0,000113489643	0,000174202162	0,000100837669	0,000162413912	0,000128213722	0,000080146661	0,000146191570	0,000136160365
C348	CASTROREGIO	Calabria	Cosenza	0,000016980691	0,000004384235	0,000001716416	0,000003049914	0,000000000000	0,000020998183	0,000004485993	0,000000271144	0,000007967301	0,000009728325
C349	CASTROVILLARI	Calabria	Cosenza	0,000373899989	0,000313751458	0,000273876474	0,000448454639	0,000214589868	0,000451553340	0,000388033218	0,000223949559	0,000376985138	0,000351390348
C430	CELICO	Calabria	Cosenza	0,000071104201	0,000035898928	0,000054181241	0,000051216199	0,000000000000	0,000081832509	0,000037674388	0,000004882297	0,000052979316	0,000053610726
C437	CELLARA	Calabria	Cosenza	0,000015491983	0,000003222170	0,000005338082	0,000005721846	0,000000000000	0,000014453109	0,000006590074	0,000001404912	0,000008328903	0,000009262547
C489	CERCHIARA DI CALABRIA	Calabria	Cosenza	0,000060229695	0,000033115830	0,000038157672	0,000030272472	0,000000000000	0,000074672984	0,000036437648	0,000006916222	0,000041995465	0,000046193724
C515	CERISANO	Calabria	Cosenza	0,000059891740	0,000028821469	0,000034617920	0,000046354760	0,000000000000	0,000061993585	0,000041482487	0,000006691394	0,000044620059	0,000043998825
C554	CERVICATI	Calabria	Cosenza	0,000023242610	0,000010786265	0,000003921137	0,000006906239	0,000000000000	0,000023420005	0,000010529501	0,000001661059	0,000012213241	0,000014113795
C560	CERZETO	Calabria	Cosenza	0,000037730120	0,000015627130	0,000024267634	0,000013464990	0,000000000000	0,000039070476	0,000020314642	0,000002917654	0,000023219096	0,000026712254
C588	CETRARO	Calabria	Cosenza	0,000173353658	0,000137109413	0,000187757864	0,000159514589	0,000000000000	0,000218143669	0,000167078663	0,000039260622	0,000163101883	0,000164386572
C763	CIVITA	Calabria	Cosenza	0,000027033775	0,000010399992	0,000009274316	0,000011622062	0,000000000000	0,000027563970	0,000013658039	0,000000882578	0,000015816321	0,000017318377
C795	CLETO	Calabria	Cosenza	0,000031473780	0,000012991125	0,000021115034	0,000014189316	0,000008409699	0,000033842100	0,000016911089	0,000003208922	0,000020675789	0,000022998736
C905	COLOSIMI	Calabria	Cosenza	0,000032803070	0,000016509704	0,000021133707	0,000015298807	0,000000000000	0,000036445449	0,000017107178	0,000002486981	0,000021553375	0,000023793273
M403	CORIGLIANO-ROSSANO	Calabria	Cosenza	0,001215790011	0,001101795388	0,000672351515	0,001761915682	0,000000000000	0,001619119542	0,001549525467	0,000551914463	0,001315155499	0,001155160913
D086	COSENZA	Calabria	Cosenza	0,001332342181	0,001147984083	0,001032787258	0,001477068602	0,001971998647	0,001240326812	0,001522498188	0,001006194495	0,001340436947	0,001291506165
D180	CROPALATI	Calabria	Cosenza	0,000027549064	0,000011498647	0,000035105958	0,000015195789	0,000000000000	0,000033498200	0,000015565867	0,000002917782	0,000021366098	0,000023575820
D184	CROSIA	Calabria	Cosenza	0,000150399204	0,000128800200	0,000153914162	0,000128049962	0,000000000000	0,000181434417	0,000154744361	0,000143740285	0,000143170131	0,000148584995
D289	DIAMANTE	Calabria	Cosenza	0,000128740469	0,000098722393	0,000051585586	0,000163411714	0,000000000000	0,000184496322	0,000090224848	0,000017568659	0,000118656237	0,000102628322
D304	DIPIGNANO	Calabria	Cosenza	0,000086395278	0,000044695336	0,000061223381	0,000072338701	0,000000000000	0,000085819931	0,000065637048	0,000009334291	0,000067887114	0,000066292903
D328	DOMANICO	Calabria	Cosenza	0,000026384031	0,000008666131	0,000022578891	0,000014213099	0,000000000000	0,000028638963	0,000012081850	0,000002053262	0,000017927617	0,000019257867
D464	FAGNANO CASTELLO	Calabria	Cosenza	0,000070509586	0,000038242709	0,000069886757	0,000042776157	0,000000000000	0,000083454483	0,000061777571	0,000007348100	0,000056593438	0,000061541709
D473	FALCONARA ALBANESE	Calabria	Cosenza	0,000044314216	0,000023771479	0,000034322014	0,000036702014	0,000000000000	0,000075103698	0,000019497530	0,000005339210	0,000036826626	0,000036871252
D582	FIGLINE VEGLIATURO	Calabria	Cosenza	0,000026926114	0,000012057544	0,000019743833	0,000014197654	0,000000000000	0,000025254043	0,000012599779	0,000004000218	0,000017651734	0,000018888715
D614	FIRMO	Calabria	Cosenza	0,000038948063	0,000020139616	0,000043692524	0,000029139819	0,000000000000	0,000041710167	0,000027806739	0,000003762129	0,000031869523	0,000032847089
D624	FIUMEFREDDO BRUZIO	Calabria	Cosenza	0,000071733127	0,000035809597	0,000060389563	0,000060861339	0,000019906084	0,000094037080	0,000043652791	0,000011746382	0,000059609509	0,000059161202
D764	FRANCAVILLA MARITTIMA	Calabria	Cosenza	0,000058097851	0,000031589909	0,000060218387	0,000039387609	0,000000000000	0,000072526518	0,000041611817	0,000006915783	0,000047218329	0,000050022681



Codice catastale	Denominazione	Regione	Provincia	FUNZIONI GENERALI	POLIZIA LOCALE	ISTRUZIONE PUBBLICA	RIFIUTI	TPL	VIABILITÀ E TERRITORIO	SOCIALE	ASILI NIDO	COMPLESSIVO	COMPLESSIVO SENZA RIFIUTI
D774	FRASCINETO	Calabria	Cosenza	0,000043551955	0,000022920207	0,000031939100	0,000028331968	0,000000000000	0,000047227914	0,000030299814	0,000003782136	0,000032277113	0,000033689956
D828	FUSCALDO	Calabria	Cosenza	0,000139833069	0,000124701436	0,000122615328	0,000127579867	0,000000000000	0,000171932369	0,000131759140	0,000035675186	0,000127746161	0,000127805714
E180	GRIMALDI	Calabria	Cosenza	0,000039209009	0,000018724692	0,000040946030	0,000024514651	0,000000000000	0,000040407122	0,000023616340	0,000002485407	0,000029440068	0,000031203967
E185	GRISOLIA	Calabria	Cosenza	0,000057224230	0,000036421349	0,000037042880	0,000034924393	0,000000000000	0,000079123764	0,000033338237	0,000007830921	0,000042807343	0,000045630400
E242	GUARDIA PIEMONTESE	Calabria	Cosenza	0,000046790165	0,000025907081	0,000031550903	0,000068110422	0,000000000000	0,000065136864	0,000026815428	0,000005873190	0,000045295232	0,000037124614
E407	LAGO	Calabria	Cosenza	0,000062002780	0,000027946816	0,000046363347	0,000031157994	0,000000000000	0,000064903375	0,000036822793	0,000004538507	0,000042106107	0,000046026865
E417	LAINO BORGO	Calabria	Cosenza	0,000046291287	0,000020836200	0,000038727963	0,000026618983	0,000000000000	0,000057513974	0,000029826040	0,000004322885	0,000034302045	0,000037053518
E419	LAINO CASTELLO	Calabria	Cosenza	0,000023849555	0,000009182285	0,000016691473	0,000007752853	0,000000000000	0,000028354623	0,000010169109	0,000002378436	0,000014676316	0,000017155759
E450	LAPPANO	Calabria	Cosenza	0,000023435253	0,000005994462	0,000010253765	0,000011190816	0,000000000000	0,000023026609	0,000010357461	0,000002439267	0,000013835701	0,000014782892
E475	LATTARICO	Calabria	Cosenza	0,000076996285	0,000046048768	0,000081887798	0,000043953605	0,000000000000	0,000081662907	0,000052813760	0,000089930955	0,000062157157	0,000068676247
E677	LONGOBARDI	Calabria	Cosenza	0,000054462531	0,000034254235	0,000044302429	0,000033290934	0,000000000000	0,000062398233	0,000034210687	0,000007474970	0,000040732631	0,000043397666
E678	LONGOBUCCO	Calabria	Cosenza	0,000081778624	0,000039348827	0,000052083593	0,000059928070	0,000041514626	0,000100935843	0,000046346220	0,000005511501	0,000062168584	0,000062970961
E745	LUNGRO	Calabria	Cosenza	0,000051960370	0,000023012531	0,000041373507	0,000035370727	0,000000000000	0,000060189749	0,000037460983	0,000003782263	0,000039662811	0,000041199899
E773	LUZZI	Calabria	Cosenza	0,000174727582	0,000092435045	0,000159449638	0,000114656320	0,000000000000	0,000183790074	0,000131457429	0,000021857569	0,000134883864	0,000142127790
E835	MAIERA'	Calabria	Cosenza	0,000027837228	0,000015624025	0,000029036349	0,000018748285	0,000000000000	0,000030963422	0,000018071206	0,000002161190	0,000021885918	0,000023009573
E859	MALITO	Calabria	Cosenza	0,000022394095	0,000008112314	0,000016339651	0,000012458256	0,000000000000	0,000022859542	0,000010486269	0,000001513005	0,000014857171	0,000015716275
E872	MALVITO	Calabria	Cosenza	0,000038148681	0,000019657592	0,000036311431	0,000016776795	0,000000000000	0,000047912905	0,000026796496	0,000003349853	0,000028023778	0,000032051569
E878	MANDATORICCIO	Calabria	Cosenza	0,000066366583	0,000035323424	0,000029309793	0,000055573062	0,000000000000	0,000099623918	0,000039625569	0,000010855663	0,000052502864	0,000051403359
E888	MANGONE	Calabria	Cosenza	0,000044630325	0,000022318506	0,000039753606	0,000040995161	0,000000000000	0,000045354433	0,000020925739	0,000006058330	0,000035337490	0,000033311354
E914	MARANO MARCHESATO	Calabria	Cosenza	0,000062171980	0,000028059980	0,000057699244	0,000050471992	0,000000000000	0,000059234355	0,000036088260	0,000011063963	0,000048203062	0,000047390508
E915	MARANO PRINCIPATO	Calabria	Cosenza	0,000057382735	0,000034325623	0,000049442871	0,000038401581	0,000000000000	0,000052843206	0,000035142555	0,000011699391	0,000042525854	0,000044002846
F001	MARZI	Calabria	Cosenza	0,000027471268	0,000009434818	0,000018554671	0,000016070921	0,000014850769	0,000024442413	0,000011387574	0,000035516194	0,000019343711	0,000020515768
F125	MENDICINO	Calabria	Cosenza	0,000157960135	0,000083394153	0,000110456319	0,000131184349	0,000000000000	0,000160107673	0,000118320125	0,000081802456	0,000126495947	0,000124816928
F370	MONGRASSANO	Calabria	Cosenza	0,000039871395	0,000020515752	0,000046731806	0,000017361085	0,000000000000	0,000041592483	0,000021717439	0,000003374289	0,000028471461	0,000032450330
F416	MONTALTO UFFUGO	Calabria	Cosenza	0,000362706024	0,000168211274	0,000286748984	0,000403077912	0,000000000000	0,000363609695	0,000315144910	0,000099266934	0,000322228297	0,000293274283
F519	MONTEGIORDANO	Calabria	Cosenza	0,000049239403	0,000025603805	0,000033047187	0,000041723756	0,000000000000	0,000069283533	0,000030259925	0,000004449241	0,000039944016	0,000039306652
F708	MORANO CALABRO	Calabria	Cosenza	0,000095212905	0,000052943596	0,000059413409	0,000053627716	0,000000000000	0,000117975173	0,000069050260	0,000007672255	0,000069337588	0,000074963637
F735	MORMANNO	Calabria	Cosenza	0,000067436590	0,000035366534	0,000045106655	0,000043435481	0,000046126289	0,000085479129	0,000044613124	0,000005512211	0,000051737594	0,000054710762
F775	MOTTAFOLLONE	Calabria	Cosenza	0,000030088594	0,000014439782	0,000023057456	0,000015520761	0,000000000000	0,000034260986	0,000020628168	0,000002810112	0,000021420779	0,000023533704
F907	NOCARA	Calabria	Cosenza	0,000017150588	0,000006167131	0,000009025509	0,000004075218	0,000000000000	0,000019313538	0,000005830302	0,000000677859	0,000009358210	0,000011250165
G110	ORIOLO	Calabria	Cosenza	0,000057889213	0,000022360210	0,000027348804	0,000026352785	0,000000000000	0,000076446172	0,000035648492	0,000003474968	0,000038285787	0,000042559256
G129	ORSOMARSO	Calabria	Cosenza	0,000038173063	0,000018281291	0,000021161671	0,000021651474	0,000000000000	0,000045317101	0,000019011291	0,000001677130	0,000025751671	0,000027220042
G298	PALUDI	Calabria	Cosenza	0,000030093231	0,000014201195	0,000026929335	0,000013871641	0,000000000000	0,000036802486	0,000015983868	0,000003133753	0,000021122204	0,000023718789
G307	PANETTIERI	Calabria	Cosenza	0,000013996083	0,000002886995	0,000001885850	0,000005362060	0,000000000000	0,000013209152	0,000004147310	0,000000324751	0,000006911759	0,000007466741
G317	PAOLA	Calabria	Cosenza	0,000256894129	0,000258265718	0,000202533484	0,000295666052	0,000148236288	0,000303645692	0,000277136120	0,000063631649	0,000257691123	0,000244091471
G320	PAPASIDERO	Calabria	Cosenza	0,000026193673	0,000013362357	0,000012961919	0,000008223094	0,000000000000	0,000029874519	0,000010092752	0,000000609242	0,000015184072	0,000017676951
G331	PARENTI	Calabria	Cosenza	0,000050149971	0,000019663564	0,000042943510	0,000029396172	0,000019600244	0,000052418814	0,000029348662	0,000027931144	0,000037135405	0,000039906994
G372	PATERNO CALABRO	Calabria	Cosenza	0,000033464033	0,000012119391	0,000026517783	0,000018450834	0,000013013670	0,000034808380	0,000018514790	0,000003135157	0,000023326864	0,000025073076
G411	PEDIVIGLIANO	Calabria	Cosenza	0,000023242846	0,000010915327	0,000020822437	0,000008503712	0,000000000000	0,000024493115	0,000010229859	0,000001404805	0,000014919763	0,000017217491
G553	PIANE CRATI	Calabria	Cosenza	0,000031245283	0,000016548573	0,000026878598	0,000016919164	0,000000000000	0,000028120506	0,000016100383	0,000003888167	0,000021336294	0,000022918165
G615	PIETRAFITTA	Calabria	Cosenza	0,000029388602	0,000010678471	0,000023841178	0,000014948446	0,000000000000	0,000028672514	0,000017900866	0,000002593420	0,000019904480	0,000021679344
G622	PIETRAPAOLA	Calabria	Cosenza	0,000034416912	0,000019817463	0,000025475022	0,000020859836	0,000000000000	0,000047767217	0,000016461177	0,000004627336	0,000025481939	0,000027137215
G733	PLATACI	Calabria	Cosenza	0,000025123079	0,000011660909	0,000015835589	0,000008514900	0,000000000000	0,000030407378	0,000011305556	0,000000758041	0,000015540836	0,000018056978
G975	PRAIA A MARE	Calabria	Cosenza	0,000139436277	0,000132625962	0,000066874313	0,000180547676	0,000000000000	0,000192197965	0,000110842888	0,000023982780	0,000133846719	0,000117122085
H235	RENDE	Calabria	Cosenza	0,000719631637	0,000611913441	0,000603387120	0,001100292565	0,000000000000	0,000749812447	0,000612497640	0,000299408165	0,000747984679	0,000621815526
H416	ROCCA IMPERIALE	Calabria	Cosenza	0,000073599247	0,000052424572	0,000066181690	0,000066916749	0,000042926770	0,000099464037	0,000054919786	0,000015127915	0,000066556556	0,000066427563
H488	ROGGIANO GRAVINA	Calabria	Cosenza	0,000113238746	0,000054960908	0,000087877068	0,000084223134	0,000000000000	0,000132288004	0,000112442372	0,000019228368	0,000093352531	0,000096621968
H490	ROGLIANO	Calabria	Cosenza	0,000113084075	0,000066218963	0,000098869585	0,000092598390	0,000000000000	0,000118074369	0,000092333918	0,000106317373	0,000096664160	0,000098120201
H565	ROSE	Calabria	Cosenza	0,000085773749	0,000048771977	0,000072839643	0,000063510187	0,000000000000	0,000094340875	0,000064112183	0,000012535081	0,000068147299	0,000069807950
H572	ROSETO CAPO SPULICO	Calabria	Cosenza	0,000054031605	0,000033213776	0,000047397759	0,000057676136	0,000011366660	0,000089961860	0,000027587563	0,000006407114	0,000050006997	0,000047260511
H585	ROTA GRECA	Calabria	Cosenza	0,000027637240	0,000013705096	0,000018330914	0,000012120556	0,000000000000	0,000025463406	0,000016847957	0,000002269263	0,000017745718	0,000019760211
H621	ROVITO	Calabria	Cosenza	0,000071291037	0,000035274878	0,000062009681	0,000030543507	0,000025427755	0,000059913892	0,000037831720	0,000007544684	0,000046806787	0,000052631023



Codice catastale	Denominazione	Regione	Provincia	FUNZIONI GENERALI	POLIZIA LOCALE	ISTRUZIONE PUBBLICA	RIFIUTI	TPL	VIABILITÀ E TERRITORIO	SOCIALE	ASILI NIDO	COMPLESSIVO	COMPLESSIVO SENZA RIFIUTI
H765	SAN BASILE	Calabria	Cosenza	0,000026277389	0,000011852292	0,000011927961	0,000015896490	0,000000000000	0,000028668606	0,000016414874	0,000001837665	0,000017799610	0,000018481158
H774	SAN BENEDETTO ULLANO	Calabria	Cosenza	0,000035588510	0,000015436308	0,000034489662	0,000018471187	0,000000000000	0,000038301370	0,000021265855	0,000003565961	0,000025489152	0,000028002439
H806	SAN COSMO ALBANESE	Calabria	Cosenza	0,000017658912	0,000007783416	0,000009919708	0,000009502270	0,000000000000	0,000018717708	0,000008900126	0,000001404882	0,000011521695	0,000012244895
H818	SAN DEMETRIO CORONE	Calabria	Cosenza	0,000071453737	0,000040896587	0,000048084640	0,000053326942	0,000000000000	0,000088709261	0,000055428779	0,000006051288	0,000056571729	0,000057733758
H825	SAN DONATO DI NINEA	Calabria	Cosenza	0,000043914909	0,000018219280	0,000027035984	0,000015521465	0,000000000000	0,000059496620	0,000022032947	0,000001838185	0,000028198453	0,000032738359
H841	SAN FILI	Calabria	Cosenza	0,000055566300	0,000024597703	0,000038426797	0,000042608550	0,000000000000	0,000056499337	0,000037069315	0,000006483728	0,000041653111	0,000041310948
H881	SAN GIORGIO ALBANESE	Calabria	Cosenza	0,000032524285	0,000015899850	0,000022952265	0,000017498945	0,000000000000	0,000039589214	0,000022496367	0,000003565956	0,000023460975	0,000025596109
H919	SAN GIOVANNI IN FIORE	Calabria	Cosenza	0,000309270841	0,000212534631	0,000300802916	0,000254551629	0,000000000000	0,000384333515	0,000266417566	0,000113838784	0,000273024999	0,000279640716
H961	SAN LORENZO BELLIZZI	Calabria	Cosenza	0,000022481216	0,000008094691	0,000016687518	0,000005897498	0,000008816004	0,000027544207	0,000008822975	0,000000741974	0,000013728840	0,000016533415
H962	SAN LORENZO DEL VALLO	Calabria	Cosenza	0,000053043559	0,000030176507	0,000056429939	0,000041122133	0,000000000000	0,000061089551	0,000043482142	0,000011728958	0,000045150842	0,000046593610
H971	SAN LUCIDO	Calabria	Cosenza	0,000121949697	0,000073141079	0,000074914338	0,000112041142	0,000000000000	0,000139415611	0,000096722049	0,000188830822	0,000107444211	0,000105797949
H981	SAN MARCO ARGENTANO	Calabria	Cosenza	0,000146396630	0,000096626615	0,000133686143	0,000094665354	0,000000000000	0,000155220109	0,000111537771	0,000077763170	0,000116717321	0,000124614612
H992	SAN MARTINO DI FINITA	Calabria	Cosenza	0,000027169649	0,000009289644	0,000013148070	0,000012782530	0,000000000000	0,000028761535	0,000013822664	0,000001080702	0,000016751691	0,000018173134
I060	SAN NICOLA ARCELLA	Calabria	Cosenza	0,000059728769	0,000034550231	0,000033199004	0,000102586539	0,000000000000	0,000095819026	0,000025396895	0,000007652937	0,000061365273	0,000046603036
I108	SAN PIETRO IN AMANTEA	Calabria	Cosenza	0,000017527250	0,000003644698	0,000003321725	0,000005889937	0,000000000000	0,000017462238	0,000007252932	0,000000748697	0,000008983794	0,000010091772
I114	SAN PIETRO IN GUARANO	Calabria	Cosenza	0,000078019140	0,000036912833	0,000061097118	0,000051801326	0,000000000000	0,000083092359	0,000055125195	0,000008860928	0,000058341924	0,000060684256
I165	SAN SOSTI	Calabria	Cosenza	0,000047705798	0,000023724549	0,000034008436	0,000020994939	0,000000000000	0,000053240791	0,000033401363	0,000004970904	0,000032727808	0,000036929605
I388	SAN VINCENZO LA COSTA	Calabria	Cosenza	0,000045133061	0,000018811950	0,000049874119	0,000020082723	0,000000000000	0,000044034192	0,000029232194	0,000005943317	0,000032034088	0,000036314133
H877	SANGINETO	Calabria	Cosenza	0,000038083266	0,000030452050	0,000026761688	0,000039437484	0,000000000000	0,000064431660	0,000019963935	0,000003381518	0,000034467789	0,000032688033
I192	SANT'AGATA DI ESARO	Calabria	Cosenza	0,000043023765	0,000020729301	0,000034414466	0,000017502310	0,000000000000	0,000053019927	0,000028517114	0,000003349955	0,000029896986	0,000034335791
I171	SANTA CATERINA ALBANESE	Calabria	Cosenza	0,000027577766	0,000012525669	0,000020352712	0,000014378346	0,000000000000	0,000030175527	0,000017337758	0,000003099075	0,000019172934	0,000020889981
I183	SANTA DOMENICA TALAO	Calabria	Cosenza	0,000029845198	0,000015567263	0,000022813535	0,000016943051	0,000000000000	0,000035357453	0,000017592204	0,000001620993	0,000021438375	0,000023048249
C717	SANTA MARIA DEL CEDRO	Calabria	Cosenza	0,000106190460	0,000073977188	0,000117701510	0,000181098468	0,000000000000	0,000173061685	0,000076145592	0,000017619573	0,000122209461	0,000101120021
I309	SANTA SOFIA D'EPIRO	Calabria	Cosenza	0,000051890120	0,000021985906	0,000058798592	0,000032724050	0,000000000000	0,000058557969	0,000037242608	0,000004862705	0,000040968500	0,000043921018
I359	SANTO STEFANO DI ROGLIANO	Calabria	Cosenza	0,000038547161	0,000021751753	0,000030819410	0,000023619872	0,000000000000	0,000037412293	0,000021175124	0,000006051546	0,000027395677	0,000028747875
I423	SARACENA	Calabria	Cosenza	0,000084404703	0,000037030298	0,000050031209	0,000061170196	0,000000000000	0,000102428952	0,000060885825	0,000008321811	0,000063789625	0,000064727700
I485	SCALA COELI	Calabria	Cosenza	0,000031478042	0,000014469828	0,000014640015	0,000012184535	0,000000000000	0,000040076664	0,000014590736	0,000002288599	0,000019533431	0,000022165232
I489	SCALEA	Calabria	Cosenza	0,000247415181	0,000205680136	0,000149034031	0,000371094794	0,000076938197	0,000428627337	0,000189238742	0,000047904674	0,000264526417	0,000226361953
D290	SCIGLIANO	Calabria	Cosenza	0,000033519710	0,000012438393	0,000029612037	0,000018148692	0,000000000000	0,000037084840	0,000020104233	0,000002378781	0,000023776782	0,000025792324
I642	SERRA D'AIELLO	Calabria	Cosenza	0,000016035761	0,000005509871	0,000005489975	0,000006342533	0,000000000000	0,000015105127	0,000006200468	0,000001549136	0,000008809805	0,000009693389
I895	SPEZZANO ALBANESE	Calabria	Cosenza	0,000112268663	0,000078174984	0,000082263980	0,000109871814	0,000000000000	0,000129245620	0,000108347647	0,000019505754	0,000099855757	0,000096268788
I896	SPEZZANO DELLA SILA	Calabria	Cosenza	0,000124929288	0,000057974905	0,000064941031	0,000090931882	0,000000000000	0,000165834727	0,000067055345	0,000009094672	0,000091797251	0,000092107158
L055	TARSIA	Calabria	Cosenza	0,000042845089	0,000023957567	0,000024677673	0,000021938854	0,000000000000	0,000052720172	0,000028559955	0,000006730678	0,000030091333	0,000033010913
L124	TERRANOVA DA SIBARI	Calabria	Cosenza	0,000084194613	0,000049813969	0,000056842821	0,000061502566	0,000000000000	0,000099204866	0,000072882058	0,000011175696	0,000067062618	0,000069053794
L134	TERRAVECCHIA	Calabria	Cosenza	0,000021132757	0,000005882347	0,000005096528	0,000009326640	0,000000000000	0,000022300523	0,000010088074	0,000000538272	0,000011989921	0,000012943701
L206	TORANO CASTELLO	Calabria	Cosenza	0,000092101317	0,000043227769	0,000082570082	0,000072142241	0,000000000000	0,000095672224	0,000062789698	0,000013610019	0,000072619136	0,000072789922
L305	TORTORA	Calabria	Cosenza	0,000122434116	0,000094042994	0,000102181390	0,000121872566	0,000059084770	0,000173962192	0,000097442874	0,000024739576	0,000114453238	0,000111796214
L353	TREBISACCE	Calabria	Cosenza	0,000161536236	0,000113265256	0,000124662578	0,000174177347	0,000000000000	0,000194093365	0,000162216068	0,000125276366	0,000154567657	0,000147544999
L524	VACCARIZZO ALBANESE	Calabria	Cosenza	0,000025197120	0,000012431456	0,000023879378	0,000018501078	0,000009368639	0,000027997543	0,000017602101	0,000035780610	0,000021585182	0,000022689667
L747	VERBICARO	Calabria	Cosenza	0,000061641072	0,000029424224	0,000037943151	0,000029737612	0,000000000000	0,000069757442	0,000046291512	0,000005402934	0,000042632466	0,000047250396
B903	VILLAPIANA	Calabria	Cosenza	0,000123520048	0,000097032714	0,000078013255	0,000167780372	0,000052310454	0,000181547084	0,000089024889	0,000024201761	0,000123313253	0,000107388606
M202	ZUMPANO	Calabria	Cosenza	0,000054168991	0,000024890141	0,000065472433	0,000047248015	0,000000000000	0,000047082024	0,000027863678	0,000065042706	0,000046045611	0,000045615004
A772	BELVEDERE DI SPINELLO	Calabria	Crotone	0,000044350773	0,000019490982	0,000040223069	0,000028977369	0,000000000000	0,000046623422	0,000028535122	0,000005864675	0,000033211855	0,000034728317
B319	CACCURI	Calabria	Crotone	0,000042479586	0,000021676530	0,000052763494	0,000020823682	0,000000000000	0,000055514259	0,000022703466	0,000003782561	0,000032595751	0,000036811586
B771	CARFIZZI	Calabria	Crotone	0,000021499702	0,000008223811	0,000010761053	0,000014531245	0,000000000000	0,000021283044	0,000010530869	0,000000324244	0,000014272489	0,000014179823
B857	CASABONA	Calabria	Crotone	0,000057016543	0,000021867749	0,000036987875	0,000040912621	0,000000000000	0,000064653237	0,000035665718	0,000005644446	0,000041858896	0,000042197777
B968	CASTELSILANO	Calabria	Crotone	0,000027728612	0,000011614718	0,000021866734	0,000013974041	0,000000000000	0,000032960322	0,000013360715	0,000001080863	0,000018909501	0,000020676997
C501	CERENZIA	Calabria	Crotone	0,000027229778	0,000009982119	0,000016607472	0,000017100230	0,000000000000	0,000030076099	0,000016234797	0,000002485775	0,000018960040	0,000019626079
C725	CIRO'	Calabria	Crotone	0,000059925616	0,000035013529	0,000035025145	0,000041036905	0,000000000000	0,000071428592	0,000039237643	0,000008364848	0,000044570314	0,000045835704
C726	CIRO' MARINA	Calabria	Crotone	0,000231617544	0,000182780541	0,000250964413	0,000257931171	0,000000000000	0,000282363069	0,000238625228	0,000074478232	0,000231734945	0,000222353505
D123	COTRONEI	Calabria	Crotone	0,000108514567	0,000056109260	0,000107902127	0,000090102805	0,000000000000	0,000152187030	0,000084767936	0,000016219777	0,000094884798	0,000096597334
D122	CROTONE	Calabria	Crotone	0,000971423768	0,001033545530	0,000812101528	0,001046197805	0,001666528450	0,001016174449	0,001346594393	0,000522365674	0,001035876223	0,001032179839



Codice catastale	Denominazione	Regione	Provincia	FUNZIONI GENERALI	POLIZIA LOCALE	ISTRUZIONE PUBBLICA	RIFIUTI	TPL	VIABILITÀ E TERRITORIO	SOCIALE	ASILI NIDO	COMPLESSIVO	COMPLESSIVO SENZA RIFIUTI
D189	CRUCOLI	Calabria	Crotone	0,000068538366	0,000042018626	0,000051321560	0,000056284721	0,000000000000	0,000082454653	0,000042120254	0,000102640527	0,000058475970	0,000059260704
D236	CUTRO	Calabria	Crotone	0,000198064148	0,000121747749	0,000112211708	0,000170608232	0,000000000000	0,000298038064	0,000179068700	0,000111470659	0,000174291567	0,000175610650
E339	ISOLA DI CAPO RIZZUTO	Calabria	Crotone	0,000292836558	0,000250720739	0,000286213453	0,000338059034	0,000000000000	0,000418453174	0,000278418121	0,000113525072	0,000298167616	0,000283881627
F108	MELISSA	Calabria	Crotone	0,000073414950	0,000044193227	0,000099656358	0,000070151278	0,000000000000	0,000093061784	0,000052041594	0,000018927874	0,000068906398	0,000068460580
F157	MESORACA	Calabria	Crotone	0,000114896800	0,000064613576	0,000180425308	0,000087025048	0,000000000000	0,000143448975	0,000097320654	0,000020790451	0,000106375104	0,000113304781
G278	PALLAGORIO	Calabria	Crotone	0,000033581611	0,000013574588	0,000020924243	0,000014170690	0,000000000000	0,000037419167	0,000019201604	0,000001621236	0,000021566784	0,000024215487
G508	PETILIA POLICASTRO	Calabria	Crotone	0,000154876640	0,000111098182	0,000203988928	0,000116787351	0,000000000000	0,000192049576	0,000123765370	0,000027118221	0,000138547670	0,000146340516
H403	ROCCA DI NETO	Calabria	Crotone	0,000088315633	0,000058162488	0,000113535658	0,000065208004	0,000000000000	0,000093349875	0,000078919344	0,000017392140	0,000077275268	0,000081596819
H383	ROCCABERNARDA	Calabria	Crotone	0,000062854781	0,000036023178	0,000081012700	0,000039621740	0,000000000000	0,000070915407	0,000042940552	0,000007966839	0,000051316813	0,000055505074
I026	SAN MAURO MARCHESATO	Calabria	Crotone	0,000044752020	0,000017204760	0,000044308774	0,000024797057	0,000000000000	0,000050930918	0,000026957505	0,000005200812	0,000032823533	0,000035697989
I057	SAN NICOLA DELL'ALTO	Calabria	Crotone	0,000022407056	0,000009536654	0,000011895666	0,000011736944	0,000000000000	0,000022865469	0,000012883330	0,000001296870	0,000014525526	0,000015524178
I308	SANTA SEVERINA	Calabria	Crotone	0,000046487990	0,000032317505	0,000048780812	0,000028517985	0,000000000000	0,000051340800	0,000026551587	0,000004205224	0,000035741798	0,000038328803
I468	SAVELLI	Calabria	Crotone	0,000036961879	0,000012795553	0,000017067641	0,000023776098	0,000000000000	0,000049306861	0,000019487798	0,000002269922	0,000025714618	0,000026408844
I494	SCANDALE	Calabria	Crotone	0,000057163276	0,000028674802	0,000080705013	0,000041934678	0,000000000000	0,000065531711	0,000041142700	0,000008630920	0,000049337553	0,000051988684
I982	STRONGOLI	Calabria	Crotone	0,000113996006	0,000070056262	0,000097088430	0,000097054900	0,000000000000	0,000152978549	0,000106423565	0,000029938476	0,000101156745	0,000102625706
L492	UMBRIATICO	Calabria	Crotone	0,000027711088	0,000012211998	0,000020893127	0,000008332550	0,000000000000	0,000032324350	0,000010677499	0,000002132736	0,000016914272	0,000019987574
L802	VERZINO	Calabria	Crotone	0,000042375442	0,000018177779	0,000043111108	0,000026006665	0,000000000000	0,000049953648	0,000025891179	0,000003349883	0,000032221972	0,000034447810
A065	AFRICO	Calabria	Reggio Calabria	0,000062588689	0,000034801639	0,000039164089	0,000034571347	0,000000000000	0,000059275909	0,000037661637	0,000020823130	0,000042770357	0,000045706601
A077	AGNANA CALABRA	Calabria	Reggio Calabria	0,000017322872	0,000007554963	0,000011874350	0,000005982303	0,000000000000	0,000019222414	0,000006595556	0,000000895735	0,000010471739	0,000012079504
A303	ANOIA	Calabria	Reggio Calabria	0,000045835547	0,000016792183	0,000036708233	0,000024678477	0,000019925877	0,000045931868	0,000027265980	0,000005200894	0,000032021763	0,000034651554
A314	ANTONIMINA	Calabria	Reggio Calabria	0,000032276774	0,000013786545	0,000024398884	0,000017366541	0,000000000000	0,000034754705	0,000017511408	0,000004106312	0,000022149805	0,000023862796
A385	ARDORE	Calabria	Reggio Calabria	0,000105413824	0,000077585094	0,000068638613	0,000072696066	0,000042479702	0,000124420251	0,000080645551	0,000025984421	0,000083760817	0,000087723347
A544	BAGALADI	Calabria	Reggio Calabria	0,000028557129	0,000009603190	0,000016465208	0,000013698148	0,000000000000	0,000032924079	0,000013046128	0,000002377576	0,000018166404	0,000019766585
A552	BAGNARA CALABRA	Calabria	Reggio Calabria	0,000187543906	0,000138480324	0,000121973771	0,000159889900	0,000000000000	0,000185317654	0,000162717581	0,000048762067	0,000153503761	0,000151216746
A780	BENESTARE	Calabria	Reggio Calabria	0,000052418836	0,000028892611	0,000045393533	0,000025082659	0,000000000000	0,000055748158	0,000028961712	0,000008962770	0,000036436141	0,000040502071
A843	BIANCO	Calabria	Reggio Calabria	0,000088186576	0,000049114471	0,000049729807	0,000066197302	0,000000000000	0,000098866451	0,000061100974	0,000019043376	0,000066729559	0,000066920172
A897	BIVONGI	Calabria	Reggio Calabria	0,000037967850	0,000015333464	0,000028466005	0,000014746579	0,000000000000	0,000047043602	0,000019246691	0,000002377324	0,000024902922	0,000028540130
B097	BOVA	Calabria	Reggio Calabria	0,000021186303	0,000006620910	0,000004323562	0,000005556829	0,000000000000	0,000024878066	0,000005915038	0,000001355719	0,000010696418	0,000012537018
B099	BOVA MARINA	Calabria	Reggio Calabria	0,000092463085	0,000052768787	0,000053528416	0,000062278193	0,000000000000	0,000109874826	0,000067395065	0,000017797545	0,000069482632	0,000072062700
B098	BOVALINO	Calabria	Reggio Calabria	0,000168736885	0,000130157493	0,000117128656	0,000173977532	0,000000000000	0,000182440071	0,000139224557	0,000052168240	0,000148565740	0,000139465221
B118	BRANCALEONE	Calabria	Reggio Calabria	0,000082164633	0,000051858557	0,000047418034	0,000066596252	0,000000000000	0,000098416052	0,000059963241	0,000013526134	0,000065047432	0,000064492765
B234	BRUZZANO ZEFFIRIO	Calabria	Reggio Calabria	0,000031845565	0,000019220116	0,000013875244	0,000016658714	0,000000000000	0,000034814295	0,000018005325	0,000005694976	0,000021021450	0,000022583841
B379	CALANNA	Calabria	Reggio Calabria	0,000024322776	0,000005117633	0,000005249081	0,000008556666	0,000000000000	0,000024080834	0,000012888509	0,000001365665	0,000013056057	0,000014667388
B481	CAMINI	Calabria	Reggio Calabria	0,000021939449	0,000011390441	0,000015132881	0,000008438517	0,000000000000	0,000025027469	0,000009814154	0,000004449387	0,000014052012	0,000016062327
B516	CAMPO CALABRO	Calabria	Reggio Calabria	0,000082055059	0,000041964855	0,000064050012	0,000054601550	0,000000000000	0,000073699987	0,000056409743	0,000015842707	0,000059995938	0,000061927786
B591	CANDIDONI	Calabria	Reggio Calabria	0,000017088498	0,000006124301	0,000007308311	0,000002865739	0,000000000000	0,000020155095	0,000005060433	0,000001491371	0,000008821654	0,000010954597
B617	CANOLO	Calabria	Reggio Calabria	0,000023354394	0,000005429440	0,000008120674	0,000009191957	0,000000000000	0,000025596822	0,000009237282	0,000001188796	0,000013068561	0,000014456858
B718	CARAFFA DEL BIANCO	Calabria	Reggio Calabria	0,000018130828	0,000006205719	0,000012382077	0,000004792159	0,000000000000	0,000018684143	0,000007561253	0,000000947141	0,000010373614	0,000012372456
B756	CARDETO	Calabria	Reggio Calabria	0,000039825158	0,000016668326	0,000024781455	0,000019758174	0,000000000000	0,000042309142	0,000025045363	0,000002812442	0,000026507517	0,000028924604
B766	CARERI	Calabria	Reggio Calabria	0,000050346759	0,000028939475	0,000040128437	0,000019685994	0,000000000000	0,000052957566	0,000029534520	0,000007024570	0,000033577892	0,000038552884
B966	CASIGNANA	Calabria	Reggio Calabria	0,000023375385	0,000008750523	0,000011210223	0,000009816466	0,000000000000	0,000025548894	0,000008974904	0,000003025581	0,000013906623	0,000015363249
C285	CAULONIA	Calabria	Reggio Calabria	0,000157010275	0,000117092750	0,000080903922	0,000112831921	0,000000000000	0,000183100554	0,000121488611	0,000027249390	0,000120936872	0,000123839432
C695	CIMINA'	Calabria	Reggio Calabria	0,000023457808	0,000007213917	0,000007269681	0,000005228562	0,000000000000	0,000026792101	0,000007852700	0,000001895819	0,000012028717	0,000014464002
C710	CINQUEFRONDI	Calabria	Reggio Calabria	0,000119156670	0,000069237354	0,000093307790	0,000077344096	0,000000000000	0,000124024840	0,000093781417	0,000022821050	0,000090936459	0,000095804182
C747	CITTANOVA	Calabria	Reggio Calabria	0,000199503257	0,000112649718	0,000163193671	0,000155085062	0,000000000000	0,000225002678	0,000165285549	0,000031310016	0,000162650445	0,000165359774
C954	CONDUFURI	Calabria	Reggio Calabria	0,000104881552	0,000058192118	0,000073288834	0,000090970114	0,000000000000	0,000124136204	0,000082114618	0,000018509449	0,000086385516	0,000084743671
D089	COSOLETO	Calabria	Reggio Calabria	0,000025261388	0,000007525403	0,000013312410	0,000014092971	0,000007423537	0,000026400858	0,000010494007	0,000002814866	0,000016129688	0,000016859080
D268	DELIANUOVA	Calabria	Reggio Calabria	0,000066529484	0,000030563560	0,000052106956	0,000046964396	0,000000000000	0,000066114435	0,000046781241	0,000009726128	0,000049916444	0,000050973636
D545	FEROLETO DELLA CHIESA	Calabria	Reggio Calabria	0,000037593678	0,000016224427	0,000026703363	0,000015133206	0,000000000000	0,000037890945	0,000021666631	0,000002877249	0,000024042415	0,000027232997
D557	FERRUZZANO	Calabria	Reggio Calabria	0,000023810273	0,000007919108	0,000006679686	0,000010504899	0,000000000000	0,000028045475	0,000010467320	0,000003737474	0,000014062507	0,000015336564
D619	FIUMARA	Calabria	Reggio Calabria	0,000023990503	0,000008149789	0,000014121851	0,000013937653	0,000000000000	0,000021769880	0,000012238355	0,000001549115	0,000015412936	0,000015941267
D864	GALATRO	Calabria	Reggio Calabria	0,000045444863	0,000014111245	0,000026423627	0,000028325060	0,000000000000	0,000052417947	0,000023965662	0,000003133831	0,000031014991	0,000031978314



Codice catastale	Denominazione	Regione	Provincia	FUNZIONI GENERALI	POLIZIA LOCALE	ISTRUZIONE PUBBLICA	RIFIUTI	TPL	VIABILITÀ E TERRITORIO	SOCIALE	ASILI NIDO	COMPLESSIVO	COMPLESSIVO SENZA RIFIUTI
D975	GERACE	Calabria	Reggio Calabria	0,000059091142	0,000031933300	0,000048951302	0,000025867713	0,000000000000	0,000061222438	0,000032947082	0,000006971101	0,000039830593	0,000044831006
E025	GIFFONE	Calabria	Reggio Calabria	0,000040667709	0,000018912624	0,000034696009	0,000014012475	0,000000000000	0,000044132689	0,000024432905	0,000005403041	0,000026845336	0,000031441063
E041	GIOIA TAURO	Calabria	Reggio Calabria	0,000341437667	0,000268309675	0,000263942984	0,000338906101	0,000000000000	0,000355880198	0,000327178156	0,000106836484	0,000306014123	0,000294234787
E044	GIOIOSA IONICA	Calabria	Reggio Calabria	0,000133328228	0,000069029591	0,000120871424	0,000101818316	0,000047009498	0,000143911542	0,000105425501	0,000020173883	0,000109159260	0,000111788212
E212	GROTTERIA	Calabria	Reggio Calabria	0,000069830416	0,000033429829	0,000049545639	0,000034686431	0,000000000000	0,000082099623	0,000048473842	0,000011746382	0,000049441793	0,000054726010
E402	LAGANADI	Calabria	Reggio Calabria	0,000014623319	0,000002325102	0,000002560760	0,000004357295	0,000000000000	0,000013081550	0,000005521039	0,000002013919	0,000007074737	0,000008047912
E479	LAUREANA DI BORRELLO	Calabria	Reggio Calabria	0,000104261400	0,000049417949	0,000076218213	0,000074331795	0,000000000000	0,000113862278	0,000073713122	0,000012282221	0,000078969747	0,000080630699
D976	LOCRI	Calabria	Reggio Calabria	0,000239089454	0,000222604990	0,000125446842	0,000218370407	0,000000000000	0,000242516595	0,000222179047	0,000054593785	0,000201358066	0,000195265575
E873	MAMMOLA	Calabria	Reggio Calabria	0,000070639104	0,000035616967	0,000048614816	0,000030676386	0,000000000000	0,000077438119	0,000040492825	0,000025218918	0,000047422743	0,000053419979
E956	MARINA DI GIOIOSA IONICA	Calabria	Reggio Calabria	0,000137683511	0,000126412985	0,000085401112	0,000151707185	0,000000000000	0,000138132337	0,000105021498	0,000029759204	0,000120850612	0,000109800199
E968	MAROPATI	Calabria	Reggio Calabria	0,000036417023	0,000011761915	0,000035866714	0,000014874963	0,000000000000	0,000039795949	0,000019785693	0,000002876912	0,000024573006	0,000028046087
E993	MARTONE	Calabria	Reggio Calabria	0,000018060452	0,000005213926	0,000007081311	0,000006386178	0,000000000000	0,000020726319	0,000006670559	0,000001188701	0,000010143928	0,000011489660
F105	MELICUCCA'	Calabria	Reggio Calabria	0,000025901083	0,000010821391	0,000031657625	0,000013136866	0,000000000000	0,000026512882	0,000010950278	0,000002545099	0,000018482060	0,000020396290
F106	MELICUCCO	Calabria	Reggio Calabria	0,000088202489	0,000048724958	0,000065377584	0,000060491038	0,000000000000	0,000076454044	0,000066078872	0,000021644893	0,000065402179	0,000067160966
F112	MELITO DI PORTO SALVO	Calabria	Reggio Calabria	0,000211689149	0,000172182886	0,000135683389	0,000205547148	0,000000000000	0,000230997413	0,000196643625	0,000047723912	0,000184875232	0,000177472167
F301	MOLOCHIO	Calabria	Reggio Calabria	0,000058187276	0,000018057080	0,000024488775	0,000021040708	0,000000000000	0,000062263524	0,000033623173	0,000004094188	0,000034327876	0,000039086302
F324	MONASTERACE	Calabria	Reggio Calabria	0,000074745866	0,000049475444	0,000051139206	0,000047899782	0,000000000000	0,000084210337	0,000053366749	0,000012458284	0,000056237483	0,000059223396
D746	MONTEBELLO IONICO	Calabria	Reggio Calabria	0,000127382701	0,000076827843	0,000079085442	0,000078575971	0,000000000000	0,000154934361	0,000103550848	0,000025456668	0,000096798694	0,000103324649
F779	MOTTA SAN GIOVANNI	Calabria	Reggio Calabria	0,000130086304	0,000078473531	0,000067719790	0,000091221286	0,000000000000	0,000150958960	0,000098791661	0,000021333403	0,000098001544	0,000100429702
G082	OPPIDO MAMERTINA	Calabria	Reggio Calabria	0,000103780461	0,000061902295	0,000084079377	0,000081073132	0,000000000000	0,000114167046	0,000079581053	0,000152108424	0,000089029305	0,000091878584
G277	PALIZZI	Calabria	Reggio Calabria	0,000060528827	0,000029904917	0,000045789422	0,000037714059	0,000000000000	0,000074379976	0,000037755620	0,000005873190	0,000044903901	0,000047478741
G288	PALMI	Calabria	Reggio Calabria	0,000345246674	0,000357443828	0,000208234112	0,000392035306	0,000000000000	0,000364423439	0,000312440783	0,000091651585	0,000318010286	0,000291500309
G394	PAZZANO	Calabria	Reggio Calabria	0,000020528023	0,000006351688	0,000004265307	0,000009013283	0,000000000000	0,000024121117	0,000008173532	0,000000867502	0,000011661293	0,000012609603
G729	PLACANICA	Calabria	Reggio Calabria	0,000032370188	0,000014041921	0,000012053473	0,000011039065	0,000000000000	0,000034939001	0,000017032958	0,000002125242	0,000018783125	0,000021556443
G735	PLATI'	Calabria	Reggio Calabria	0,000072012501	0,000034338901	0,000082759880	0,000033277280	0,000016397949	0,000076914227	0,000045000625	0,000021181521	0,000053647473	0,000060942485
G791	POLISTENA	Calabria	Reggio Calabria	0,000185688843	0,000124910791	0,000147173048	0,000146821250	0,000000000000	0,000161671886	0,000157620032	0,000037641198	0,000148037725	0,000148473371
G905	PORTIGLIOLA	Calabria	Reggio Calabria	0,000029278133	0,000012439282	0,000020353244	0,000011494624	0,000000000000	0,000031160229	0,000016375884	0,000005161289	0,000018817549	0,000021440049
H224	REGGIO DI CALABRIA	Calabria	Reggio Calabria	0,003358514493	0,003567264430	0,003039480691	0,003249806591	0,004740267206	0,003278789537	0,004441035638	0,001522847602	0,003414891015	0,003474011356
H265	RIACE	Calabria	Reggio Calabria	0,000050553724	0,000037567726	0,000035176657	0,000028515696	0,000000000000	0,000060366312	0,000029653840	0,000010856505	0,000036950694	0,000039971451
H359	RIZZICONI	Calabria	Reggio Calabria	0,000150798727	0,000092949642	0,000110475708	0,000121316480	0,000000000000	0,000148426990	0,000110507139	0,000024084520	0,000118262525	0,000117168837
H408	ROCCAFORTE DEL GRECO	Calabria	Reggio Calabria	0,000019864405	0,000003766555	0,000001628011	0,000004390781	0,000000000000	0,000020048326	0,000006577595	0,000000134910	0,000009041676	0,000010707263
H456	ROCCELLA IONICA	Calabria	Reggio Calabria	0,000150981861	0,000105981775	0,000093394455	0,000131801020	0,000000000000	0,000153718091	0,000111533145	0,000124857484	0,000124561643	0,000121969064
H489	ROGHUDI	Calabria	Reggio Calabria	0,000028189347	0,000009734175	0,000016599748	0,000009074148	0,000000000000	0,000028251450	0,000013310153	0,000002713576	0,000016395496	0,000019017430
H558	ROSARNO	Calabria	Reggio Calabria	0,000246390986	0,000211298790	0,000201721838	0,000242333822	0,000000000000	0,000259916357	0,000240256865	0,000080082176	0,000224016260	0,000217456341
H013	SAMO	Calabria	Reggio Calabria	0,000026598430	0,000013123468	0,000013142920	0,000010973813	0,000000000000	0,000026561565	0,000010082891	0,000001638154	0,000015646726	0,000017320199
M277	SAN FERDINANDO	Calabria	Reggio Calabria	0,000094754791	0,000061553857	0,000046979331	0,000104204379	0,000000000000	0,000100217363	0,000080693747	0,000015839818	0,000081450835	0,000073302293
H889	SAN GIORGIO MORGETO	Calabria	Reggio Calabria	0,000065937552	0,000028724602	0,000075330677	0,000034220935	0,000000000000	0,000072832669	0,000043996465	0,000008752774	0,000049690813	0,000055230914
H903	SAN GIOVANNI DI GERACE	Calabria	Reggio Calabria	0,000017310699	0,000004511357	0,000009117333	0,000006291077	0,000000000000	0,000019448146	0,000005661726	0,000001513071	0,000009897936	0,000011189630
H959	SAN LORENZO	Calabria	Reggio Calabria	0,000066032919	0,000030349739	0,000039428555	0,000082061849	0,000000000000	0,000081254716	0,000041127022	0,000009432696	0,000058373561	0,000049890267
H970	SAN LUCA	Calabria	Reggio Calabria	0,000077892769	0,000031404038	0,000056341369	0,000035069766	0,000000000000	0,000078906976	0,000047916846	0,000015561903	0,000051640080	0,000057574271
I102	SAN PIETRO DI CARIDA'	Calabria	Reggio Calabria	0,000037001686	0,000011471652	0,000006495686	0,000020710653	0,000000000000	0,000040836040	0,000017744970	0,000002053423	0,000022181784	0,000022708629
I132	SAN PROCOPIO	Calabria	Reggio Calabria	0,000016694380	0,000003178495	0,000004324642	0,000006548167	0,000004666570	0,000014740260	0,000006001954	0,000001992388	0,000008766521	0,000009560962
I139	SAN ROBERTO	Calabria	Reggio Calabria	0,000042689669	0,000013951562	0,000024962894	0,000019120758	0,000000000000	0,000050428103	0,000024723738	0,000003133770	0,000027693052	0,000030762978
I198	SANT'AGATA DEL BIANCO	Calabria	Reggio Calabria	0,000018969913	0,000005468517	0,000011055065	0,000004968242	0,000000000000	0,000018371037	0,000007283338	0,000001299191	0,000010305633	0,000012217069
I214	SANT'ALESSIO IN ASPROMONTE	Calabria	Reggio Calabria	0,000012597421	0,000001808171	0,000003547610	0,000003737436	0,000000000000	0,000011358358	0,000004032704	0,000000829849	0,000006121998	0,000006975962
I333	SANT'EUFEMIA D'ASPROMONTE	Calabria	Reggio Calabria	0,000083407813	0,000041757246	0,000062909115	0,000050052901	0,000000000000	0,000085613607	0,000058764188	0,000012535935	0,000060529513	0,000064281417
I341	SANT'ILARIO DELLO IONIO	Calabria	Reggio Calabria	0,000036512175	0,000016949856	0,000032037174	0,000013932132	0,000000000000	0,000043467929	0,000019890430	0,000055801779	0,000026779183	0,000031379992
I176	SANTA CRISTINA D'ASPROMONTE	Calabria	Reggio Calabria	0,000025250583	0,000010026908	0,000017803535	0,000007798467	0,000000000000	0,000025564543	0,000011996712	0,000017145996	0,000015704221	0,000018535444
I371	SANTO STEFANO IN ASPROMONTE	Calabria	Reggio Calabria	0,000036834913	0,000012848143	0,000019387878	0,000019050496	0,000000000000	0,000043300566	0,000019199657	0,000003931080	0,000024061568	0,000025856142
I536	SCIDO	Calabria	Reggio Calabria	0,000024090039	0,000007723586	0,000017031816	0,000008421410	0,000008422760	0,000023042554	0,000012328242	0,000001732934	0,000014742374	0,000017006049
I537	SCILLA	Calabria	Reggio Calabria	0,000114001165	0,000073747436	0,000104467706	0,000123414855	0,000000000000	0,000126391104	0,000076354097	0,000019577302	0,000101439174	0,000093569202
I600	SEMINARA	Calabria	Reggio Calabria	0,000059555050	0,000029407933	0,000034426927	0,000038746150	0,000000000000	0,000067563162	0,000036843388	0,000009788652	0,000042678711	0,000044087047



Codice catastale	Denominazione	Regione	Provincia	FUNZIONI GENERALI	POLIZIA LOCALE	ISTRUZIONE PUBBLICA	RIFIUTI	TPL	VIABILITÀ E TERRITORIO	SOCIALE	ASILI NIDO	COMPLESSIVO	COMPLESSIVO SENZA RIFIUTI
I656	SERRATA	Calabria	Reggio Calabria	0,000024024058	0,000010093146	0,000013028737	0,000008033631	0,000000000000	0,000025531125	0,000009414563	0,000001549600	0,000013895647	0,000015994963
I725	SIDERNO	Calabria	Reggio Calabria	0,000326397671	0,0000271689810	0,000193429836	0,000290322857	0,000000000000	0,000344310484	0,000290995088	0,000079901399	0,000273507678	0,000267485795
I753	SINOPOLI	Calabria	Reggio Calabria	0,000041769350	0,000017205535	0,000039826045	0,000022288985	0,000000000000	0,000041352679	0,000024823458	0,000006699766	0,000029582958	0,000032195090
I936	STAITI	Calabria	Reggio Calabria	0,000013611599	0,000002048596	0,000002330082	0,000002761905	0,000000000000	0,000013569087	0,000003613294	0,000000271138	0,000006110712	0,000007309993
I955	STIGNANO	Calabria	Reggio Calabria	0,000035427534	0,000015178014	0,000011364615	0,000018416926	0,000000000000	0,000040909229	0,000019976456	0,000006407118	0,000022648534	0,000024163966
I956	STILO	Calabria	Reggio Calabria	0,000061535220	0,000042429895	0,000037476875	0,000032537604	0,000021651266	0,000066365944	0,000031652699	0,000009432701	0,000042470535	0,000046027735
L063	TAURIANOVA	Calabria	Reggio Calabria	0,000280751252	0,000173561447	0,000182890902	0,000285276262	0,000000000000	0,000256598097	0,000241300716	0,000052945684	0,000236001942	0,000218355732
L127	TERRANOVA SAPPO MINULIO	Calabria	Reggio Calabria	0,000016595976	0,000003896201	0,000004886345	0,000006376298	0,000000000000	0,000015645135	0,000005749282	0,000001659793	0,000008747077	0,000009596105
L673	VARAPODIO	Calabria	Reggio Calabria	0,000048231944	0,000026422055	0,000027323223	0,000023714722	0,000000000000	0,000048014784	0,000027380561	0,000078679981	0,000034343221	0,000038149519
M018	VILLA SAN GIOVANNI	Calabria	Reggio Calabria	0,000260664884	0,000217164064	0,000168460538	0,000234023083	0,000000000000	0,000266674861	0,000247084331	0,000054763093	0,000221596923	0,000217146844
A043	ACQUARO	Calabria	Vibo Valentia	0,000051100557	0,000022723257	0,000041247476	0,000025865511	0,000000000000	0,000053330384	0,000033020114	0,000003673991	0,000035487740	0,000038933670
A386	ARENA	Calabria	Vibo Valentia	0,000035423790	0,000016549829	0,000029558565	0,000017202153	0,000000000000	0,000038285413	0,000018695422	0,000003133753	0,000024166849	0,000026661059
B169	BRIATICO	Calabria	Vibo Valentia	0,000099031326	0,000067249731	0,000050715994	0,000104139360	0,000000000000	0,000125097700	0,000067944383	0,000013526134	0,000084220474	0,000077087085
B197	BROGNATURO	Calabria	Vibo Valentia	0,000023075528	0,000008486862	0,000015462376	0,000010881437	0,000000000000	0,000020504968	0,000009842478	0,00000864673	0,000014095445	0,000015246451
B655	CAPISTRANO	Calabria	Vibo Valentia	0,000026852708	0,000011624613	0,000025103674	0,000011319713	0,000000000000	0,000027576616	0,000012988028	0,000001512941	0,000017777498	0,000020090171
C581	CESSANITI	Calabria	Vibo Valentia	0,000067813087	0,000034544218	0,000077433019	0,000027971911	0,000000000000	0,000067137012	0,000046812796	0,000006860423	0,000048758968	0,000056203268
D253	DASA'	Calabria	Vibo Valentia	0,000027419742	0,000015687561	0,000019293355	0,000015348072	0,000006049682	0,000026423812	0,000014436653	0,000003098286	0,000018790006	0,000020022638
D303	DINAMI	Calabria	Vibo Valentia	0,000052490024	0,000026067491	0,000066114119	0,000024198980	0,000000000000	0,000054508707	0,000030401719	0,000004646570	0,000038608679	0,000043769107
D364	DRAPIA	Calabria	Vibo Valentia	0,000056055416	0,000029998509	0,000040659740	0,000048279459	0,000000000000	0,000060878635	0,000030303596	0,000004274503	0,000043373082	0,000041616002
D453	FABRIZIA	Calabria	Vibo Valentia	0,000054597379	0,000022972320	0,000041088721	0,000034272562	0,000000000000	0,000062764203	0,000029331516	0,000005511130	0,000039082540	0,000040805098
D587	FILADELFIA	Calabria	Vibo Valentia	0,000108505149	0,000053207006	0,000077061999	0,000073522469	0,000060119928	0,000115841827	0,000087275829	0,000182181084	0,000090735791	0,000096900258
D589	FILANDARI	Calabria	Vibo Valentia	0,000041622790	0,000019318248	0,000037437902	0,000025879161	0,000000000000	0,000043979602	0,000022520993	0,000006418204	0,000030304199	0,000031888901
D596	FILOGASO	Calabria	Vibo Valentia	0,000032132976	0,000014334722	0,000028183232	0,000013708414	0,000000000000	0,000031067596	0,000016179627	0,000004315868	0,000021066726	0,000023701898
D762	FRANCAVILLA ANGITOLA	Calabria	Vibo Valentia	0,000046962268	0,000022109384	0,000042432203	0,000015969737	0,000013183934	0,000048628040	0,000024836383	0,000003762214	0,000030790015	0,000036097480
D767	FRANCICA	Calabria	Vibo Valentia	0,000037370378	0,000016302707	0,000030776420	0,000016532076	0,000000000000	0,000039035826	0,000020330387	0,000006749926	0,000025000835	0,000028033683
D988	GEROCARNE	Calabria	Vibo Valentia	0,000050315619	0,000023545334	0,000034044696	0,000015890598	0,000000000000	0,000057046344	0,000026109990	0,000062174279	0,000033610809	0,000039956804
E321	IONADI	Calabria	Vibo Valentia	0,000081235843	0,000049819304	0,000082925780	0,000034287952	0,000000000000	0,000070651634	0,000045371247	0,000020976556	0,000055734254	0,000063414644
E389	JOPPOLO	Calabria	Vibo Valentia	0,000051712047	0,000030832536	0,000044236278	0,000024689721	0,000000000000	0,000062549213	0,000031223096	0,000005491273	0,000037162655	0,000041629485
E590	LIMBADI	Calabria	Vibo Valentia	0,000072071938	0,000030380340	0,000061714812	0,000042705609	0,000000000000	0,000077478927	0,000046791542	0,000009626588	0,000052517055	0,000056030748
E836	MAIERATO	Calabria	Vibo Valentia	0,000052803846	0,000022871579	0,000029730595	0,000024555574	0,000000000000	0,000057908667	0,000025632441	0,000006490443	0,000033596883	0,000036834773
F207	MILETO	Calabria	Vibo Valentia	0,000128174759	0,000074475032	0,000087924507	0,000085695181	0,000000000000	0,000135347741	0,000101894180	0,000017054882	0,000096930072	0,000100953532
F364	MONGIANA	Calabria	Vibo Valentia	0,000021941061	0,000007820015	0,000017295366	0,000006536536	0,000000000000	0,000021244446	0,000008299359	0,000001319911	0,000012793503	0,000015034260
F607	MONTEROSSO CALABRO	Calabria	Vibo Valentia	0,000042662502	0,000017881699	0,000024446528	0,000022738870	0,000014734838	0,000044517105	0,000022843366	0,000003325611	0,000028307936	0,000030302341
F843	NARDODIPACE	Calabria	Vibo Valentia	0,000031950960	0,000017180845	0,000051542508	0,000012985107	0,000000000000	0,000031091424	0,000018178008	0,000002918037	0,000024313413	0,000028370327
F893	NICOTERA	Calabria	Vibo Valentia	0,000127678010	0,000091735275	0,000083480479	0,000121963239	0,000000000000	0,000157042986	0,000104892464	0,000018644320	0,000110075027	0,000105817598
G335	PARGHELIA	Calabria	Vibo Valentia	0,000050222719	0,000036840468	0,000017304821	0,000040348685	0,000000000000	0,000066286925	0,000020003225	0,000004109921	0,000036668814	0,000035350972
G722	PIZZO	Calabria	Vibo Valentia	0,000199227359	0,000174171332	0,000103430958	0,000271871699	0,000000000000	0,000226044020	0,000146418185	0,000031193373	0,000187273348	0,000156976830
G728	PIZZONI	Calabria	Vibo Valentia	0,000030963148	0,000012591113	0,000020398622	0,000012713454	0,000008486107	0,000033718597	0,000016121009	0,000003457891	0,000019944658	0,000022534310
G785	POLIA	Calabria	Vibo Valentia	0,000030299116	0,000009219076	0,000013229442	0,000011509525	0,000000000000	0,000038440271	0,000013738363	0,000001837386	0,000018230905	0,000020637978
H271	RICADI	Calabria	Vibo Valentia	0,000166459112	0,000152426513	0,000130962433	0,000184435350	0,000000000000	0,000229548187	0,000080140383	0,000015830808	0,000149842051	0,000137453434
H516	ROMBIOLO	Calabria	Vibo Valentia	0,000085711196	0,000044326299	0,000081174461	0,000035932875	0,000027050919	0,000089336432	0,000060116200	0,000014938623	0,000061349362	0,000070451561
H785	SAN CALOGERO	Calabria	Vibo Valentia	0,000082240695	0,000037534895	0,000059078151	0,000038186235	0,000000000000	0,000083382830	0,000056328422	0,000009630978	0,000055637787	0,000061887569
H807	SAN COSTANTINO CALABRO	Calabria	Vibo Valentia	0,000044734580	0,000021317392	0,000044847724	0,000024373299	0,000000000000	0,000042023860	0,000026697482	0,000005009071	0,000031962277	0,000034680056
H941	SAN GREGORIO D'IPPONA	Calabria	Vibo Valentia	0,000049915985	0,000021146823	0,000042864033	0,000025545510	0,000000000000	0,000048723786	0,000028507566	0,000009413457	0,000034297368	0,000037431600
I058	SAN NICOLA DA CRISSA	Calabria	Vibo Valentia	0,000034156348	0,000013913332	0,000032649451	0,000015402590	0,000000000000	0,000036000618	0,000020016027	0,000003133712	0,000023570620	0,000026495771
I350	SANT'ONOFRIO	Calabria	Vibo Valentia	0,000062756819	0,000029866216	0,000043676243	0,000043550220	0,000000000000	0,000063358397	0,000038250660	0,000137638617	0,000050676089	0,000053228019
I639	SERRA SAN BRUNO	Calabria	Vibo Valentia	0,000128136953	0,000069091190	0,000075842925	0,000110249319	0,000000000000	0,000134179405	0,000092184348	0,000020009575	0,000100035149	0,000096377232
I744	SIMBARIO	Calabria	Vibo Valentia	0,000026090383	0,000010432090	0,000018880627	0,000017770381	0,000000000000	0,000026889869	0,000012538814	0,000003026755	0,000018343033	0,000018548113
I853	SORIANELLO	Calabria	Vibo Valentia	0,000027165852	0,000013314803	0,000030873002	0,000010981177	0,000000000000	0,000027783931	0,000014759636	0,000004322591	0,000019013300	0,000021889779
I854	SORIANO CALABRO	Calabria	Vibo Valentia	0,000049984517	0,000025844954	0,000028355178	0,000032640261	0,000000000000	0,000050746186	0,000026523858	0,000008188651	0,000034522897	0,000035197110
I884	SPADOLA	Calabria	Vibo Valentia	0,000023238507	0,000011131281	0,000014747928	0,000011757897	0,000000000000	0,000019267959	0,000008059048	0,000001545970	0,000014074738	0,000014904449
I905	SPIILINGA	Calabria	Vibo Valentia	0,000037134785	0,000016057863	0,000027991796	0,000018692714	0,000000000000	0,000036510622	0,000019452764	0,000002434666	0,000024543657	0,000026639007



Codice catastale	Denominazione	Regione	Provincia	FUNZIONI GENERALI	POLIZIA LOCALE	ISTRUZIONE PUBBLICA	RIFIUTI	TPL	VIABILITÀ E TERRITORIO	SOCIALE	ASILI NIDO	COMPLESSIVO	COMPLESSIVO SENZA RIFIUTI
I945	STEFANACONI	Calabria	Vibo Valentia	0,000050477158	0,000024090452	0,000033334102	0,000029204919	0,000000000000	0,000050625815	0,000028632503	0,000006872005	0,000034481256	0,000036370828
L452	TROPEA	Calabria	Vibo Valentia	0,000165399812	0,000138531854	0,000072528542	0,000209145950	0,000000000000	0,000164638679	0,000105804851	0,000021209779	0,000143768745	0,000120355740
L607	VALLELONGA	Calabria	Vibo Valentia	0,000022379732	0,000011465276	0,000016165899	0,000007425207	0,000000000000	0,000023289676	0,000009007904	0,000003133723	0,000013640474	0,000015866296
L699	VAZZANO	Calabria	Vibo Valentia	0,000027968721	0,000011551850	0,000019406309	0,000013970200	0,000000000000	0,000027267580	0,000012221715	0,000002377329	0,000017846368	0,000019234509
F537	VIBO VALENTIA	Calabria	Vibo Valentia	0,000623262378	0,000593712048	0,000466751048	0,000621151435	0,000930725340	0,000607708162	0,000611676408	0,000344574713	0,000594428602	0,000584858571
M138	ZACCANOPOLI	Calabria	Vibo Valentia	0,000020212546	0,000008942926	0,000013538306	0,000006544709	0,000000000000	0,000020042481	0,000008575902	0,000001991721	0,000011952719	0,000013889446
M143	ZAMBRONE	Calabria	Vibo Valentia	0,000055253767	0,000048895012	0,000048801599	0,000044743400	0,000000000000	0,000068477594	0,000026728679	0,000008548550	0,000045205246	0,000045370643
M204	ZUNGRI	Calabria	Vibo Valentia	0,000044566471	0,000020655875	0,000036805788	0,000018014002	0,000000000000	0,000046358693	0,000025266663	0,000005866095	0,000029499949	0,000033613317
A101	AIELLO DEL SABATO	Campania	Avellino	0,000065754327	0,000032189718	0,000053669644	0,000049537787	0,000000000000	0,000071765133	0,000051284513	0,000009897827	0,000052075600	0,000052984446
A228	ALTAVILLA IRPINA	Campania	Avellino	0,000072976002	0,000047934564	0,000048250325	0,000062591488	0,000000000000	0,000092951616	0,000060422799	0,000010291902	0,000061227320	0,000060738781
A284	ANDRETTA	Campania	Avellino	0,000050466315	0,000020030911	0,000037374333	0,000023411566	0,000000000000	0,000068881452	0,000028143299	0,000002917783	0,000035132106	0,000039329487
A347	AQUILONIA	Campania	Avellino	0,000047485243	0,000025418126	0,000026955789	0,000023484125	0,000000000000	0,000062262491	0,000026323428	0,000002639631	0,000032496739	0,000035724353
A399	ARIANO IRPINO	Campania	Avellino	0,000463178825	0,000298593636	0,000310959138	0,000328076302	0,000334228773	0,000532692485	0,000391764796	0,000138238256	0,000377541370	0,000395255892
A489	ATRIPALDA	Campania	Avellino	0,000190175022	0,000188366836	0,000146144589	0,000202576035	0,000000000000	0,000182662573	0,000174752294	0,000029979475	0,000172566435	0,000161819341
A508	AVELLA	Campania	Avellino	0,000120382822	0,000079496853	0,000106200986	0,000108720033	0,000000000000	0,000134517496	0,000112834534	0,000026955994	0,000105999405	0,000105025089
A509	AVELLINO	Campania	Avellino	0,000940659204	0,000932309677	0,000853379798	0,000946963115	0,001752206403	0,001030859467	0,001100686304	0,000366449574	0,000964383762	0,000970622477
A566	BAGNOLI IRPINO	Campania	Avellino	0,000073459277	0,000038887650	0,000032113143	0,000052923636	0,000000000000	0,000094676602	0,000049359198	0,000072080031	0,000057143426	0,000058654625
A580	BAIANO	Campania	Avellino	0,000077193935	0,000038867513	0,000056491924	0,000083766202	0,000000000000	0,000075566888	0,000067496848	0,000012167940	0,000067153684	0,000061204379
A881	BISACCIA	Campania	Avellino	0,000101486712	0,000053993368	0,000088942811	0,000051371346	0,000000000000	0,000145728668	0,000061639132	0,000008645419	0,000076218327	0,000085116574
A975	BONITO	Campania	Avellino	0,000052459386	0,000025252696	0,000045838916	0,000024545011	0,000000000000	0,000059683778	0,000030600352	0,000005753956	0,000036681709	0,000041028125
B367	CAIRANO	Campania	Avellino	0,000016389857	0,000003864350	0,000003330930	0,000004787622	0,000000000000	0,000021731409	0,000004739828	0,000000219138	0,000008599722	0,000009964918
B374	CALABRITTO	Campania	Avellino	0,000061238730	0,000026066411	0,000039184267	0,000024449091	0,000000000000	0,000074358040	0,000037969736	0,000005058672	0,000040420796	0,000046140613
B415	CALITRI	Campania	Avellino	0,000122138348	0,000055498027	0,000058207575	0,000064626814	0,000054543054	0,000169782441	0,000077761905	0,000008144074	0,000086777338	0,000094709925
B590	CANDIDA	Campania	Avellino	0,000024316698	0,000010112210	0,000023488172	0,000013491776	0,000000000000	0,000027496121	0,000012976380	0,000003540974	0,000017583789	0,000019049229
B674	CAPOSELE	Campania	Avellino	0,000088681242	0,000060759036	0,000068417684	0,000046830775	0,000040388130	0,000109443167	0,000053813333	0,000007888516	0,000065889978	0,000072715495
B706	CAPRIGLIA IRPINA	Campania	Avellino	0,000043523316	0,000019328260	0,000039061983	0,000026538696	0,000000000000	0,000050406797	0,000029720776	0,000005979734	0,000032859607	0,000035123263
B776	CARIFE	Campania	Avellino	0,000037975810	0,000017759905	0,000020741615	0,000018998821	0,000000000000	0,000044044359	0,000021848423	0,000003610301	0,000025254939	0,000027495392
B866	CASALBORE	Campania	Avellino	0,000043761287	0,000023769559	0,000025759073	0,000024812321	0,000000000000	0,000052063183	0,000026684071	0,000004214624	0,000030716969	0,000032831552
B997	CASSANO IRPINO	Campania	Avellino	0,000023241298	0,000013634202	0,000019560761	0,000009828631	0,000000000000	0,000029366207	0,000010392324	0,000002661983	0,000015944373	0,000018134553
C058	CASTEL BARONIA	Campania	Avellino	0,000029166795	0,000014313025	0,000021605722	0,000013406194	0,000000000000	0,000034566907	0,000014450386	0,000002264552	0,000019602866	0,000021822030
C105	CASTELFRANCI	Campania	Avellino	0,000047347953	0,000021815090	0,000035374665	0,000021278868	0,000000000000	0,000051915603	0,000028067390	0,000002434315	0,000031749843	0,000035499728
C283	CASTELVETERE SUL CALORE	Campania	Avellino	0,000036275417	0,000022998675	0,000024016233	0,000023373993	0,000000000000	0,000048511761	0,000023642694	0,000003133737	0,000027617010	0,000029136527
C557	CERVINARA	Campania	Avellino	0,000150024664	0,000111132879	0,000101752459	0,000174373014	0,000049449404	0,000159292662	0,000147905607	0,000032173208	0,000140625990	0,000128540443
C576	CESINALI	Campania	Avellino	0,000045561718	0,000029646632	0,000033023753	0,000031642804	0,000000000000	0,000043503409	0,000028283297	0,000008279107	0,000033620000	0,000034328077
C606	CHIANCHE	Campania	Avellino	0,000016485084	0,000004239285	0,000001951986	0,000006643830	0,000000000000	0,000018579812	0,000006109275	0,000000559881	0,000008791732	0,000009560943
C659	CHIUSANO DI SAN DOMENICO	Campania	Avellino	0,000045780129	0,000022136837	0,000037675579	0,000026930025	0,000000000000	0,000059882606	0,000030974613	0,000005078790	0,000034708106	0,000037493607
C971	CONTRADA	Campania	Avellino	0,000050913408	0,000033312326	0,000039184364	0,000039250989	0,000000000000	0,000058792522	0,000040366441	0,000009614288	0,000041384868	0,000042149057
C976	CONZA DELLA CAMPANIA	Campania	Avellino	0,000044609524	0,000025620873	0,000033689838	0,000018729647	0,000000000000	0,000059610968	0,000020556052	0,000003261822	0,000030425702	0,000034614315
D331	DOMICELLA	Campania	Avellino	0,000032004645	0,000013843023	0,000033863569	0,000025379875	0,000000000000	0,000035282807	0,000022769623	0,000004881704	0,000026293046	0,000026620073
D638	FLUMERI	Campania	Avellino	0,000074324197	0,000043823992	0,000041251874	0,000040457552	0,000023139607	0,000074058758	0,000035871172	0,000007112807	0,000049244263	0,000052390976
D671	FONTANAROSA	Campania	Avellino	0,000067030262	0,000031346718	0,000043422614	0,000040817579	0,000000000000	0,000074546754	0,000040906221	0,000006099267	0,000047331613	0,000049664432
D701	FORINO	Campania	Avellino	0,000090176807	0,000062989651	0,000079794158	0,000091474101	0,000000000000	0,000107518665	0,000079111091	0,000015339176	0,000082146708	0,000078806364
D798	FRIGENTO	Campania	Avellino	0,000082518459	0,000042284794	0,000078968579	0,000048349662	0,000000000000	0,000093682342	0,000055856138	0,000068328474	0,000064805301	0,000070698425
D998	GESUALDO	Campania	Avellino	0,000078274761	0,000039933276	0,000052493392	0,000037696742	0,000000000000	0,000090537906	0,000049217986	0,000102907411	0,000057572766	0,000064690805
E161	GRECI	Campania	Avellino	0,000024784391	0,000011572945	0,000011081846	0,000011206453	0,000000000000	0,000034125378	0,000010644665	0,000001346124	0,000015924916	0,000017614701
E206	GROTTAMINARDA	Campania	Avellino	0,000172386422	0,000114894867	0,000123513039	0,000136150505	0,000000000000	0,000178087816	0,000124940066	0,000063210159	0,000136991494	0,000137292671
E214	GROTTOLELLA	Campania	Avellino	0,000035500094	0,000015754098	0,000029619001	0,000023939997	0,000000000000	0,000041626702	0,000024632611	0,000004537148	0,000027217157	0,000028390780
E245	GUARDIA LOMBARDI	Campania	Avellino	0,000049271633	0,000025064387	0,000029432496	0,000019014448	0,000020002674	0,000069066834	0,000028351136	0,000002596198	0,000033656216	0,000038899752
E397	LACEDONIA	Campania	Avellino	0,000063836025	0,000029399999	0,000026411292	0,000035980293	0,000000000000	0,000091946358	0,000035193932	0,000024913749	0,000045045638	0,000048292137
E448	LAPIO	Campania	Avellino	0,000037016930	0,000018155810	0,000025379822	0,000019495862	0,000000000000	0,000043676210	0,000021050373	0,000004205336	0,000025686330	0,000027903272
E487	LAURO	Campania	Avellino	0,000067112423	0,000046744204	0,000040989878	0,000059330029	0,000000000000	0,000066032720	0,000049516336	0,000010409626	0,000053380009	0,000051249177
E605	LIONI	Campania	Avellino	0,000144214628	0,000083611127	0,000099641904	0,000092421254	0,000000000000	0,000161790017	0,000100692183	0,000127773405	0,000111567660	0,000118424406



Codice catastale	Denominazione	Regione	Provincia	FUNZIONI GENERALI	POLIZIA LOCALE	ISTRUZIONE PUBBLICA	RIFIUTI	TPL	VIABILITÀ E TERRITORIO	SOCIALE	ASILI NIDO	COMPLESSIVO	COMPLESSIVO SENZA RIFIUTI
E746	LUOGOSANO	Campania	Avellino	0,000033071403	0,000015898358	0,000025692092	0,000020071975	0,000000000000	0,000031685077	0,000014210316	0,000003983480	0,000022498411	0,000023367371
E891	MANOCALZATI	Campania	Avellino	0,000067985419	0,000036082855	0,000044592889	0,000052754317	0,000000000000	0,000066163919	0,000041017898	0,000008491652	0,000050274359	0,000049386231
E997	MARZANO DI NOLA	Campania	Avellino	0,000030510967	0,000019705274	0,000034156117	0,000029633416	0,000000000000	0,000028887415	0,000021229467	0,000006001158	0,000026617367	0,000025537253
F110	MELITO IRPINO	Campania	Avellino	0,000046093539	0,000019334853	0,000029449974	0,000021455868	0,000000000000	0,000045747809	0,000025290383	0,000004653372	0,000029553700	0,000032453711
F141	MERCOGLIANO	Campania	Avellino	0,000213761606	0,000140906684	0,000145630266	0,000191410508	0,000000000000	0,000228581143	0,000181099460	0,000102620993	0,000180387284	0,000176439627
F230	MIRABELLA ECLANO	Campania	Avellino	0,000161974829	0,000086174017	0,000091656712	0,000129441267	0,000000000000	0,000162759193	0,000120360178	0,000015604727	0,000122554740	0,000120088525
F397	MONTAGUTO	Campania	Avellino	0,000017401178	0,000007224157	0,000002658524	0,000006348882	0,000000000000	0,000023967124	0,000005992607	0,000000135571	0,000009806136	0,000011044255
F448	MONTECALVO IRPINO	Campania	Avellino	0,000086565360	0,000039589725	0,000055070768	0,000042200030	0,000000000000	0,000105796807	0,000054672309	0,000007812700	0,000059552115	0,000065766276
F491	MONTEFALCIONE	Campania	Avellino	0,000060485277	0,000031255886	0,000042756510	0,000045518287	0,000000000000	0,000071334403	0,000044766741	0,000006971041	0,000047341122	0,000047993919
F506	MONTEFORTE IRPINO	Campania	Avellino	0,000176673442	0,000110338556	0,000140334255	0,000154848307	0,000000000000	0,000202162754	0,000169342634	0,000100130715	0,000155392921	0,000155587960
F511	MONTEFREDANE	Campania	Avellino	0,000041437857	0,000019424568	0,000039409409	0,000031265225	0,000000000000	0,000048657078	0,000028086439	0,000003909304	0,000033203885	0,000033898161
F512	MONTEFUSCO	Campania	Avellino	0,000032967182	0,000011931278	0,000021360481	0,000017243785	0,000000000000	0,000035467648	0,000019725901	0,000001404813	0,000022029024	0,000023742723
F546	MONTELLA	Campania	Avellino	0,000149375578	0,000095121677	0,000090545160	0,000116149832	0,000000000000	0,000187537338	0,000129894230	0,000018375357	0,000121353313	0,000123216794
F559	MONTEMARANO	Campania	Avellino	0,000062353111	0,000031948703	0,000040288606	0,000039562963	0,000000000000	0,000081603575	0,000043833171	0,000068704357	0,000049442599	0,000052980713
F566	MONTEMILLETTO	Campania	Avellino	0,000108794804	0,000059858156	0,000095219298	0,000064452406	0,000000000000	0,000118526804	0,000082934425	0,000037358033	0,000083379933	0,000090158294
F660	MONTEVERDE	Campania	Avellino	0,000027840118	0,000012241587	0,000013186001	0,000010093384	0,000000000000	0,000039673571	0,000010300304	0,000001062958	0,000017177116	0,000019713955
M330	MONTORO	Campania	Avellino	0,000286407304	0,000198715653	0,000317780635	0,000276628847	0,000000000000	0,000310471054	0,000275391318	0,000194153099	0,000271156148	0,000269196255
F744	MORRA DE SANCTIS	Campania	Avellino	0,000039344878	0,000019386885	0,000027134997	0,000014751898	0,000010983891	0,000052803652	0,000017061254	0,000002514772	0,000025985921	0,000030009070
F762	MOSCHIANO	Campania	Avellino	0,000029816706	0,000020146140	0,000021831546	0,000022900093	0,000000000000	0,000033405770	0,000020520964	0,000005975782	0,000023556647	0,000023791773
F798	MUGNANO DEL CARDINALE	Campania	Avellino	0,000089521908	0,000059852064	0,000061260555	0,000081567012	0,000000000000	0,000086930408	0,000080072726	0,000017001662	0,000074530968	0,000072011206
F988	NUSCO	Campania	Avellino	0,000085390100	0,000056575167	0,000066589360	0,000046859398	0,000000000000	0,000109358314	0,000058663215	0,000009175394	0,000064267146	0,000070501240
G165	OSPEDALETTO D'ALPINOLO	Campania	Avellino	0,000042226360	0,000021593065	0,000050006394	0,000032333755	0,000000000000	0,000046412877	0,000024841221	0,000004833472	0,000034483803	0,000035253783
G242	PAGO DEL VALLO DI LAURO	Campania	Avellino	0,000034414432	0,000015488192	0,000029918544	0,000025527975	0,000000000000	0,000030905259	0,000021691795	0,000006042657	0,000025800185	0,000025897669
G340	PAROLISE	Campania	Avellino	0,000018126387	0,000006977541	0,000015338957	0,000010875436	0,000000000000	0,000018138551	0,000007718730	0,000001438591	0,000012393234	0,000012936790
G370	PATERNOPOLI	Campania	Avellino	0,000054368803	0,000027323499	0,000033232288	0,000028159425	0,000000000000	0,000063569977	0,000031161387	0,000004979291	0,000037038306	0,000040218027
G519	PETRURO IRPINO	Campania	Avellino	0,000012698476	0,000002044656	0,000002541121	0,000003806309	0,000000000000	0,000012257144	0,000004201360	0,000001217472	0,000006192512	0,000007047064
G611	PIETRADEFUSI	Campania	Avellino	0,000049485072	0,000022225601	0,000029678850	0,000029473407	0,000000000000	0,000053442856	0,000033190943	0,000004204852	0,000034624208	0,000036468823
G629	PIETRASTORNINA	Campania	Avellino	0,000036069463	0,000014314916	0,000026137710	0,000018808488	0,000000000000	0,000048125587	0,000021405966	0,000003874972	0,000025708287	0,000028179255
G990	PRATA DI PRINCIPATO ULTRA	Campania	Avellino	0,000051714229	0,000028829646	0,000045070801	0,000040859216	0,000000000000	0,000065745375	0,000037065249	0,000007192554	0,000042683077	0,000043336241
H006	PRATOLA SERRA	Campania	Avellino	0,000063002320	0,000041066559	0,000133066035	0,000057769321	0,000000000000	0,000075988758	0,000046405546	0,000010059091	0,000064448041	0,000066839837
H097	QUADRELLE	Campania	Avellino	0,000032986672	0,000013323223	0,000023472790	0,000022606035	0,000000000000	0,000036520422	0,000020769015	0,000005946587	0,000024275633	0,000024873552
H128	QUINDICI	Campania	Avellino	0,000039475240	0,000017410141	0,000024256071	0,000025860412	0,000000000000	0,000045265293	0,000024527207	0,000007081671	0,000028475061	0,000029411424
H438	ROCCA SAN FELICE	Campania	Avellino	0,000025963680	0,000011998163	0,000021644845	0,000011224642	0,000000000000	0,000029612072	0,000010963439	0,000002065967	0,000017117602	0,000019228000
H382	ROCCABASCERANA	Campania	Avellino	0,000047626891	0,000027164950	0,000037385979	0,000031763304	0,000000000000	0,000059912396	0,000030786320	0,000005643220	0,000036672036	0,000038429960
H592	ROTONDI	Campania	Avellino	0,000060392136	0,000038817253	0,000048190103	0,000065555148	0,000000000000	0,000059183737	0,000050790758	0,000013477916	0,000053523116	0,000049214183
H733	SALZA IRPINA	Campania	Avellino	0,000019530953	0,000006040798	0,000007620235	0,000010403422	0,000000000000	0,000021079049	0,000008516006	0,000000995934	0,000011932172	0,000012479651
H975	SAN MANGO SUL CALORE	Campania	Avellino	0,000032010539	0,000015962885	0,000021963380	0,000013969488	0,000000000000	0,000041904546	0,000017513792	0,000001224626	0,000021765142	0,000024556936
I016	SAN MARTINO VALLE CAUDINA	Campania	Avellino	0,000083578687	0,000057497871	0,000063179573	0,000069933820	0,000000000000	0,000101898971	0,000068471294	0,000012283537	0,000070247800	0,000070360243
I034	SAN MICHELE DI SERINO	Campania	Avellino	0,000044059024	0,000028202421	0,000036806820	0,000039627341	0,000000000000	0,000043869808	0,000031016398	0,000007696669	0,000036222005	0,000035002480
I061	SAN NICOLA BARONIA	Campania	Avellino	0,000021998825	0,000010074893	0,000016903066	0,000011768416	0,000000000000	0,000024936419	0,000009562918	0,000001837112	0,000014930060	0,000016062314
I129	SAN POTITO ULTRA	Campania	Avellino	0,000032432248	0,000017089759	0,000021301083	0,000022281739	0,000000000000	0,000034376916	0,000020124820	0,000002879241	0,000023584344	0,000024050835
I163	SAN SOSSIO BARONIA	Campania	Avellino	0,000040008466	0,000018034889	0,000036304258	0,000017660492	0,000000000000	0,000047235116	0,000023168794	0,000003890202	0,000027946075	0,000031629567
I264	SANT'ANDREA DI CONZA	Campania	Avellino	0,000038747180	0,000014681180	0,000014387591	0,000021976961	0,000000000000	0,000045582718	0,000024077735	0,000020372685	0,000026332912	0,000027892873
I280	SANT'ANGELO A SCALA	Campania	Avellino	0,000019211400	0,000007178393	0,000008812673	0,000009743471	0,000000000000	0,000022337302	0,000009676942	0,000001837078	0,000012276347	0,000013183425
I279	SANT'ANGELO ALL'ESCA	Campania	Avellino	0,000022227161	0,000009808539	0,000012971807	0,000012521156	0,000005668283	0,000024300298	0,000009825533	0,000001217363	0,000014745508	0,000015542098
I281	SANT'ANGELO DEI LOMBARDI	Campania	Avellino	0,000102488930	0,000056336454	0,000071762509	0,000056123016	0,000000000000	0,000127101318	0,000061112250	0,000007821424	0,000073283611	0,000079429195
I219	SANTA LUCIA DI SERINO	Campania	Avellino	0,000027688495	0,000010319984	0,000015472499	0,000020841000	0,000000000000	0,000029946652	0,000018653152	0,000004718658	0,000020337854	0,000020157666
I301	SANTA PAOLINA	Campania	Avellino	0,000031320282	0,000011640621	0,000025620177	0,000017596845	0,000000000000	0,000033388452	0,000018475925	0,000003241790	0,000021966188	0,000023530946
I357	SANTO STEFANO DEL SOLE	Campania	Avellino	0,000041646168	0,000021490633	0,000044116472	0,000026795143	0,000000000000	0,000046617455	0,000025317531	0,000005090026	0,000032232417	0,000034179624
I471	SAVIGNANO IRPINO	Campania	Avellino	0,000032406641	0,000014551015	0,000023459012	0,000013625871	0,000000000000	0,000046236976	0,000017587045	0,000002314501	0,000022420977	0,000025570697
I493	SCAMPITELLA	Campania	Avellino	0,000035263451	0,000015873216	0,000020216594	0,000016586929	0,000000000000	0,000034036997	0,000019006494	0,000001729396	0,000022192028	0,000024199336
I606	SENERCHIA	Campania	Avellino	0,000026223769	0,000011971960	0,000014398696	0,000009103039	0,000000000000	0,000034576962	0,000011193729	0,000001188694	0,000016252108	0,000018812345



Codice catastale	Denominazione	Regione	Provincia	FUNZIONI GENERALI	POLIZIA LOCALE	ISTRUZIONE PUBBLICA	RIFIUTI	TPL	VIABILITÀ E TERRITORIO	SOCIALE	ASILI NIDO	COMPLESSIVO	COMPLESSIVO SENZA RIFIUTI
I630	SERINO	Campania	Avellino	0,000133440379	0,000067317696	0,000092928129	0,000111028265	0,000000000000	0,000149277995	0,000109060369	0,000017944807	0,000107565275	0,000106325103
I756	SIRIGNANO	Campania	Avellino	0,000045191325	0,000027441496	0,000040926861	0,000036441563	0,000000000000	0,000053560098	0,000030097260	0,000009030563	0,000037169354	0,000037429992
I805	SOLOFRA	Campania	Avellino	0,000198572808	0,000150457551	0,000196392578	0,000158400144	0,000082218286	0,000203785161	0,000190191868	0,000041314862	0,000174111115	0,000179737557
I843	SORBO SERPICO	Campania	Avellino	0,000026168428	0,000009706465	0,000003141743	0,000008007888	0,000000000000	0,000016951678	0,000006647586	0,000001550143	0,000011599934	0,000012886325
I893	SPERONE	Campania	Avellino	0,000058130880	0,000038315566	0,000047825650	0,000047714323	0,000000000000	0,000058163118	0,000049562127	0,000016162646	0,000048081875	0,000048213504
I990	STURNO	Campania	Avellino	0,000063451802	0,000029768251	0,000051734922	0,000042972847	0,000000000000	0,000067464038	0,000038713270	0,000094527416	0,000050532813	0,000053240203
L004	SUMMONTE	Campania	Avellino	0,000032426486	0,000014246209	0,000007622984	0,000022245649	0,000000000000	0,000035721029	0,000021410828	0,000003782111	0,000021974549	0,000021877462
L061	TAURANO	Campania	Avellino	0,000029270234	0,000015017274	0,000023207842	0,000017947612	0,000000000000	0,000030351338	0,000021144688	0,000004646663	0,000021636436	0,000022957484
L062	TAURASI	Campania	Avellino	0,000051948952	0,000020243159	0,000036919639	0,000031479334	0,000000000000	0,000056263558	0,000029809208	0,000003762122	0,000036296824	0,000038022072
L102	TEORA	Campania	Avellino	0,000042918989	0,000018802700	0,000027377525	0,000022214005	0,000000000000	0,000051271394	0,000023569667	0,000002485694	0,000029114853	0,000031586197
L214	TORELLA DEI LOMBARDI	Campania	Avellino	0,000050857561	0,000021049059	0,000043175379	0,000020099383	0,000000000000	0,000064655451	0,000026927621	0,000004463254	0,000034551999	0,000039727796
L272	TORRE LE NOCELLE	Campania	Avellino	0,000030852371	0,000011169499	0,000019947316	0,000016129813	0,000000000000	0,000035378064	0,000016764978	0,000002655628	0,000020677943	0,000022306727
L301	TORRIONI	Campania	Avellino	0,000016264762	0,000005569898	0,000002381294	0,000005448733	0,000000000000	0,000015082354	0,000007235495	0,000000432245	0,000008321386	0,000009350146
L399	TREVICO	Campania	Avellino	0,000027494880	0,000010377368	0,000016208534	0,000011045219	0,000010837474	0,000031502327	0,000012687718	0,000001729672	0,000017334911	0,000019587387
L461	TUFO	Campania	Avellino	0,000024377333	0,000006791034	0,000011555466	0,000012607548	0,000000000000	0,000025810988	0,000011049265	0,000002213016	0,000015048169	0,000015922209
L589	VALLATA	Campania	Avellino	0,000069233562	0,000036963427	0,000061476857	0,000044488834	0,000000000000	0,000084258012	0,000038615399	0,000008571662	0,000052416083	0,000055255004
L616	VALLESACCARDA	Campania	Avellino	0,000034250933	0,000018062612	0,000034556530	0,000014816515	0,000000000000	0,000036242438	0,000018315551	0,000002529337	0,000023731723	0,000026924453
L739	VENTICANO	Campania	Avellino	0,000058748497	0,000035087488	0,000044979046	0,000041283453	0,000000000000	0,000059552988	0,000031719602	0,000075578605	0,000045905678	0,000047560998
L965	VILLAMAINA	Campania	Avellino	0,000024697152	0,000012275975	0,000020257825	0,000011959484	0,000000000000	0,000026271564	0,000010774832	0,000002213523	0,000016472278	0,000018088409
L973	VILLANOVA DEL BATTISTA	Campania	Avellino	0,000041693396	0,000016995004	0,000028534485	0,000021867991	0,000000000000	0,000053068811	0,000024519379	0,000003025791	0,000029168359	0,000031782780
M130	VOLTURARA IRPINA	Campania	Avellino	0,000066816027	0,000033737484	0,000046438058	0,000046716933	0,000000000000	0,000081212282	0,000051761976	0,000007456106	0,000051805616	0,000053627984
M203	ZUNGOLI	Campania	Avellino	0,000031333998	0,000013979925	0,000025550378	0,000014281738	0,000000000000	0,000037192031	0,000017326964	0,000001557252	0,000021466191	0,000024039101
A110	AIROLA	Campania	Benevento	0,000142600458	0,000088420106	0,000101930837	0,000158502296	0,000000000000	0,000137322947	0,000129613157	0,000030947886	0,000126658251	0,000115254202
A265	AMOROSI	Campania	Benevento	0,000051229178	0,000033018396	0,000035327668	0,000051262012	0,000000000000	0,000056260725	0,000037956970	0,000016106793	0,000043708406	0,000041003295
A328	APICE	Campania	Benevento	0,000116266510	0,000048506488	0,000077870662	0,000074149992	0,000000000000	0,000127777757	0,000089080542	0,000016161237	0,000085554581	0,000089638813
A330	APOLLOSA	Campania	Benevento	0,000056004791	0,000022644208	0,000040176707	0,000030809730	0,000000000000	0,000061468263	0,000032754859	0,000007856216	0,000038749310	0,000041592647
A431	ARPAIA	Campania	Benevento	0,000035776929	0,000021542912	0,000022849438	0,000034251791	0,000000000000	0,000034518292	0,000024956859	0,000008984817	0,000028894420	0,000026975828
A432	ARPAISE	Campania	Benevento	0,000020905275	0,000005570529	0,000003702495	0,000010990088	0,000000000000	0,000024308522	0,000009242698	0,000001770825	0,000012344674	0,000012829781
A696	BASELICE	Campania	Benevento	0,000051677610	0,000029766756	0,000029897757	0,000026831347	0,000000000000	0,000066030610	0,000036990059	0,000003783704	0,000036950503	0,000040574393
A783	BENEVENTO	Campania	Benevento	0,001114514062	0,000780838425	0,000892396201	0,001050396425	0,001797007236	0,001126956306	0,001194013665	0,000377638675	0,001048524470	0,001047854082
A970	BONEA	Campania	Benevento	0,000029839312	0,000019316422	0,000020238835	0,000021433554	0,000000000000	0,000032420575	0,000016830393	0,000004204821	0,000022191619	0,000022463099
B239	BUCCIANO	Campania	Benevento	0,000037584238	0,000021719034	0,000045538688	0,000031488171	0,000009210720	0,000039743405	0,000024132952	0,000006448809	0,000032170830	0,000032415306
B267	BUONALBERGO	Campania	Benevento	0,000044049523	0,000018324171	0,000025390503	0,000020202361	0,000000000000	0,000051423517	0,000024563648	0,000003543226	0,000028727970	0,000031781177
B444	CALVI	Campania	Benevento	0,000053244077	0,000024642700	0,000053228340	0,000033975167	0,000000000000	0,000059255710	0,000033379037	0,000005864963	0,000040603059	0,000042976652
B541	CAMPOLATTARO	Campania	Benevento	0,000028600943	0,000015274570	0,000019595460	0,000011982968	0,000000000000	0,000031769877	0,000013272482	0,000001451432	0,000018382482	0,000020674288
B542	CAMPOLI DEL MONTE TABURNO	Campania	Benevento	0,000036680221	0,000020241120	0,000046728947	0,000015846421	0,000000000000	0,000036002794	0,000021015946	0,000004315402	0,000026670915	0,000030547402
B873	CASALDUNI	Campania	Benevento	0,000033463218	0,000016150666	0,000024336074	0,000015542172	0,000000000000	0,000036235823	0,000018290620	0,000002587136	0,000022294805	0,000024713070
C106	CASTELFRANCO IN MISCANO	Campania	Benevento	0,000026046483	0,000013609546	0,000016799278	0,000010175027	0,000006429643	0,000036470315	0,000011787700	0,000002279656	0,000017463471	0,000020073622
C245	CASTELPAGANO	Campania	Benevento	0,000041055375	0,000018322192	0,000038091227	0,000016862115	0,000000000000	0,000052122041	0,000022556108	0,000003782426	0,000028690639	0,000032926692
C250	CASTELPOTO	Campania	Benevento	0,000031378567	0,000013401757	0,000019084196	0,000016878811	0,000000000000	0,000036332376	0,000017396252	0,000002655781	0,000021229635	0,000022787760
C280	CASTELVENERE	Campania	Benevento	0,000054936049	0,000030120752	0,000048739147	0,000032474749	0,000020094174	0,000056654665	0,000038754011	0,000118019202	0,000045894193	0,000050699989
C284	CASTELVETERE IN VAL FORTORE	Campania	Benevento	0,000034327597	0,000013986790	0,000010596869	0,000011147858	0,000000000000	0,000041613463	0,000022466750	0,000001429834	0,000020564426	0,000023936704
C359	CAUTANO	Campania	Benevento	0,000046104410	0,000020854236	0,000033996057	0,000022086938	0,000000000000	0,000050254136	0,000029190894	0,000005295053	0,000031540251	0,000034925689
C476	CEPPALONI	Campania	Benevento	0,000070901251	0,000038303538	0,000056653804	0,000047839131	0,000000000000	0,000077041307	0,000046679654	0,000006639134	0,000053331672	0,000055298670
C525	CERRETO SANNITA	Campania	Benevento	0,000083216887	0,000046651628	0,000055636707	0,000058712888	0,000000000000	0,000087935125	0,000060290495	0,000116454612	0,000066830965	0,000069738226
C719	CIRCELLO	Campania	Benevento	0,000058108238	0,000031116013	0,000051536545	0,000028531594	0,000000000000	0,000069043335	0,000035582609	0,000004367840	0,000041812533	0,000046568727
C846	COLLE SANNITA	Campania	Benevento	0,000059012079	0,000028080455	0,000052306846	0,000038128431	0,000000000000	0,000069581440	0,000035676282	0,000003569588	0,000044464180	0,000046733150
D230	CUSANO MUTRI	Campania	Benevento	0,000091211933	0,000046650279	0,000069769127	0,000046303914	0,000000000000	0,000102080919	0,000063364624	0,000031838565	0,000065766196	0,000072736065
D380	DUGENTA	Campania	Benevento	0,000050574175	0,000030253120	0,000041928986	0,000032459947	0,000000000000	0,000055277183	0,000037542302	0,000043373439	0,000040202756	0,000042975625
D386	DURAZZANO	Campania	Benevento	0,000041906653	0,000029724488	0,000048968288	0,000037035163	0,000000000000	0,000045134219	0,000027722159	0,000005311250	0,000036367260	0,000036128069
D469	FAICCHIO	Campania	Benevento	0,000080377478	0,000047545961	0,000065927683	0,000034824754	0,000000000000	0,000082305477	0,000056506158	0,000008520721	0,000055807800	0,000063322287
D644	FOGLIANISE	Campania	Benevento	0,000065997683	0,000029800944	0,000065502206	0,000051796005	0,000000000000	0,000068605928	0,000046548897	0,000007193930	0,000052934231	0,000053341854



Codice catastale	Denominazione	Regione	Provincia	FUNZIONI GENERALI	POLIZIA LOCALE	ISTRUZIONE PUBBLICA	RIFIUTI	TPL	VIABILITÀ E TERRITORIO	SOCIALE	ASILI NIDO	COMPLESSIVO	COMPLESSIVO SENZA RIFIUTI
D650	FOIANO DI VAL FORTORE	Campania	Benevento	0,000036488239	0,000017444560	0,000028995837	0,000013382725	0,000000000000	0,000045818546	0,000022145368	0,000002918844	0,000024747225	0,000028817100
D693	FORCHIA	Campania	Benevento	0,000023228187	0,000011613530	0,000026547606	0,000020574688	0,000000000000	0,000025291739	0,000013551590	0,000004578751	0,000019593301	0,000019241844
D755	FRAGNETO L'ABATE	Campania	Benevento	0,000030813961	0,000014491539	0,000017220980	0,000014097242	0,000000000000	0,000032469322	0,000015919999	0,000002553741	0,000019538672	0,000021487367
D756	FRAGNETO MONFORTE	Campania	Benevento	0,000044809796	0,000020954280	0,000034179189	0,000022417721	0,000000000000	0,000046544657	0,000024435230	0,000003251303	0,000030187275	0,000032969722
D784	FRASSO TELESINO	Campania	Benevento	0,000046861869	0,000024026103	0,000036507895	0,000034903842	0,000000000000	0,000057360859	0,000030319551	0,000006196574	0,000036663632	0,000037293851
E034	GINESTRA DEGLI SCHIAVONI	Campania	Benevento	0,000016028809	0,000006776616	0,000008891792	0,000006113967	0,000000000000	0,000018083917	0,000007018107	0,000000652068	0,000009713766	0,000011002933
E249	GUARDIA SANFRAMONDI	Campania	Benevento	0,000103123110	0,000051937727	0,000069764022	0,000076640600	0,000000000000	0,000105428542	0,000075569500	0,000009074185	0,000077815991	0,000078236925
E589	LIMATOLA	Campania	Benevento	0,000069932954	0,000039682649	0,000061352659	0,000070595875	0,000000000000	0,000075319544	0,000058654289	0,000049741201	0,000063086899	0,000060397771
F113	MELIZZANO	Campania	Benevento	0,000036502029	0,000019896144	0,000032710096	0,000030202783	0,000000000000	0,000042965252	0,000025093935	0,000004316139	0,000029980441	0,000029900815
F274	MOIANO	Campania	Benevento	0,000070736350	0,000039276278	0,000065511136	0,000060144820	0,000000000000	0,000078638827	0,000057582962	0,000012983518	0,000059774220	0,000059641500
F287	MOLINARA	Campania	Benevento	0,000041102484	0,000018311392	0,000034749027	0,000019746552	0,000000000000	0,000043087803	0,000025511302	0,000002708103	0,000028334794	0,000031410431
F494	MONTEFALCONE DI VAL FORTORE	Campania	Benevento	0,000038121667	0,000019032799	0,000026401034	0,000019258462	0,000000000000	0,000050623646	0,000025259301	0,000001623463	0,000027369252	0,000030273903
F636	MONTESARCHIO	Campania	Benevento	0,000212277286	0,000150713701	0,000213277611	0,000207508196	0,000000000000	0,000218508548	0,000219010561	0,000201537839	0,000202042377	0,000200084948
F717	MORCONE	Campania	Benevento	0,000118240126	0,000052173142	0,000073671934	0,000067550995	0,000000000000	0,000147033459	0,000079857744	0,000033455150	0,000085579833	0,000092036354
G227	PADULI	Campania	Benevento	0,000087096815	0,000040090580	0,000049945075	0,000043578484	0,000030303390	0,000097682832	0,000058795253	0,000010401944	0,000059998848	0,000065879340
G243	PAGO VEIANO	Campania	Benevento	0,000056421900	0,000026177732	0,000034791540	0,000032733103	0,000000000000	0,000058979864	0,000034194529	0,000007310178	0,000038775136	0,000040938919
G311	PANNARANO	Campania	Benevento	0,000037888614	0,000021199473	0,000025808429	0,000022783159	0,000000000000	0,000049369409	0,000026925576	0,000006134394	0,000028595335	0,000030676802
G318	PAOLISI	Campania	Benevento	0,000036811122	0,000025267565	0,000039235117	0,000036334079	0,000000000000	0,000038712700	0,000025274730	0,000007434230	0,000032530095	0,000031167806
G386	PAUPISI	Campania	Benevento	0,000037176579	0,000014310582	0,000035967986	0,000024391281	0,000000000000	0,000035930500	0,000022608633	0,000003120298	0,000027385174	0,000028457352
G494	PESCO SANNITA	Campania	Benevento	0,000050369581	0,000022007705	0,000032758400	0,000023266466	0,000000000000	0,000056144330	0,000029011555	0,000005574375	0,000033330570	0,000036934745
G626	PIETRAROJA	Campania	Benevento	0,000020981690	0,000007660115	0,000004349122	0,000005848693	0,000000000000	0,000024524852	0,000007905262	0,000000875923	0,000011031347	0,000012887369
G631	PIETRELCINA	Campania	Benevento	0,000073589561	0,000045063250	0,000041471907	0,000050186530	0,000000000000	0,000074661584	0,000045848697	0,000007933116	0,000052643791	0,000053523790
G827	PONTE	Campania	Benevento	0,000055245151	0,000023919907	0,000034883606	0,000040563265	0,000000000000	0,000056229265	0,000036438853	0,000006974691	0,000040436240	0,000040390750
G848	PONTELANDOLFO	Campania	Benevento	0,000051395957	0,000022144142	0,000042442974	0,000028256417	0,000000000000	0,000058664934	0,000033967320	0,000002753088	0,000037026150	0,000040166783
H087	PUGLIANELLO	Campania	Benevento	0,000029985874	0,000016568719	0,000016970774	0,000026446909	0,000000000000	0,000027916189	0,000018913995	0,000003319633	0,000022657119	0,000021299912
H227	REINO	Campania	Benevento	0,000033070047	0,000013605002	0,000019288243	0,000018841431	0,000000000000	0,000033367756	0,000017101524	0,000001883261	0,000021710711	0,000022738263
H764	SAN BARTOLOMEO IN GALDO	Campania	Benevento	0,000096774666	0,000048566358	0,000059693172	0,000070221870	0,000051834271	0,000121916564	0,000080368154	0,000065650652	0,000079681108	0,000083068668
H894	SAN GIORGIO DEL SANNIO	Campania	Benevento	0,000195873883	0,000117927308	0,000118029356	0,000151911265	0,000000000000	0,000184445394	0,000147709771	0,000032897739	0,000148278626	0,000146977698
H898	SAN GIORGIO LA MOLARA	Campania	Benevento	0,000071316325	0,000034597251	0,000076971382	0,000024135869	0,000000000000	0,000089492481	0,000042773731	0,000008557436	0,000050549783	0,000060009182
H953	SAN LEUCIO DEL SANNIO	Campania	Benevento	0,000062675673	0,000029392861	0,000041970964	0,000034752144	0,000018783963	0,000061756463	0,000041634808	0,000006643549	0,000043663739	0,000046855176
H955	SAN LORENZELLO	Campania	Benevento	0,000048886813	0,000020075050	0,000044308271	0,000035037484	0,000000000000	0,000049154852	0,000031961148	0,000009343231	0,000037246950	0,000038038208
H967	SAN LORENZO MAGGIORE	Campania	Benevento	0,000045381341	0,000025586059	0,000027523235	0,000026196055	0,000000000000	0,000047851909	0,000028191349	0,000012724456	0,000031829370	0,000033846783
H973	SAN LUPO	Campania	Benevento	0,000023158753	0,000007871669	0,000005932044	0,000012126236	0,000000000000	0,000022518446	0,000010247267	0,000001457950	0,000013476966	0,000013960692
H984	SAN MARCO DEI CAVOTI	Campania	Benevento	0,000079239574	0,000037645712	0,000067620717	0,000044350173	0,000000000000	0,000087533494	0,000054787162	0,000005961852	0,000057890541	0,000062739643
I002	SAN MARTINO SANNITA	Campania	Benevento	0,000028638948	0,000012334253	0,000024871990	0,000016561156	0,000000000000	0,000029380369	0,000016651989	0,000002657319	0,000020331805	0,000021682157
I049	SAN NAZZARO	Campania	Benevento	0,000022396133	0,000006991232	0,000012775069	0,000013093122	0,000000000000	0,000020083087	0,000008380752	0,000002466571	0,000013889514	0,000014174720
I062	SAN NICOLA MANFREDI	Campania	Benevento	0,000075680883	0,000032573831	0,000049263675	0,000050572946	0,000000000000	0,000077172072	0,000050351856	0,000008526245	0,000054293767	0,000055626274
I145	SAN SALVATORE TELESINO	Campania	Benevento	0,000071307620	0,000038991552	0,000079665642	0,000061404609	0,000000000000	0,000079220646	0,000059289594	0,000028783943	0,000062996879	0,000063567105
I197	SANT'AGATA DE' GOTI	Campania	Benevento	0,000176447915	0,000150605090	0,000246884715	0,000159783968	0,000000000000	0,000218512198	0,000181318674	0,000028159664	0,000174092073	0,000179216118
I277	SANT'ANGELO A CUPOLO	Campania	Benevento	0,000082086888	0,000032932226	0,000050472191	0,000052094671	0,000034540201	0,000086113738	0,000058161425	0,000011920352	0,000059507551	0,000062162266
F557	SANT'ARCANGELO TRIMONTE	Campania	Benevento	0,000018395737	0,000004081451	0,000003386329	0,000006770384	0,000000000000	0,000018846458	0,000008955764	0,000000813106	0,000009844443	0,000010945331
I179	SANTA CROCE DEL SANNIO	Campania	Benevento	0,000026555767	0,000011020966	0,000016330805	0,000014341579	0,000000000000	0,000034768469	0,000011356033	0,000001557939	0,000017948418	0,000019240105
I455	SASSINORO	Campania	Benevento	0,000020181210	0,000006336906	0,000013276006	0,000006909611	0,000000000000	0,000021475819	0,000008808751	0,000000974195	0,000011990294	0,000013809798
I809	SOLOPACA	Campania	Benevento	0,000069419593	0,000034463406	0,000048581516	0,000053680885	0,000000000000	0,000082362887	0,000058577713	0,000009232422	0,000055693358	0,000056414069
L086	TELESE TERME	Campania	Benevento	0,000137465828	0,000097170484	0,000107883165	0,000160690673	0,000000000000	0,000139804227	0,000111547216	0,000022179679	0,000124909337	0,000112095259
L185	TOCCO CAUDIO	Campania	Benevento	0,000032587658	0,000017269495	0,000036619754	0,000019518861	0,000000000000	0,000040774757	0,000021555530	0,000003674125	0,000025892307	0,000028174777
L254	TORRECUSO	Campania	Benevento	0,000073898473	0,000040049620	0,000047995680	0,000045864819	0,000000000000	0,000075556711	0,000048552374	0,000010069606	0,000052650609	0,000055080748
M093	VITULANO	Campania	Benevento	0,000063090991	0,000027047132	0,000039061602	0,000042776483	0,000000000000	0,000068466428	0,000041204121	0,000006375692	0,000045505109	0,000046482290
A106	AILANO	Campania	Caserta	0,000029126749	0,000012258341	0,000034128103	0,000015953138	0,000000000000	0,000032582653	0,000017996208	0,000002104242	0,000022023184	0,000024197000
A200	ALIFE	Campania	Caserta	0,000126060341	0,000077124305	0,000092214473	0,000097407717	0,000000000000	0,000142791935	0,000107938584	0,000021957840	0,000102273974	0,000104016687
A243	ALVIGNANO	Campania	Caserta	0,000085721405	0,000051368243	0,000084378214	0,000059671067	0,000000000000	0,000088787001	0,000071198511	0,000011397217	0,000069121219	0,000072505525
A403	ARIENZO	Campania	Caserta	0,000082421479	0,000069662796	0,000134884306	0,000078569144	0,000000000000	0,000082822249	0,000078405177	0,000019950154	0,000081946125	0,000083155496



Codice catastale	Denominazione	Regione	Provincia	FUNZIONI GENERALI	POLIZIA LOCALE	ISTRUZIONE PUBBLICA	RIFIUTI	TPL	VIABILITÀ E TERRITORIO	SOCIALE	ASILI NIDO	COMPLESSIVO	COMPLESSIVO SENZA RIFIUTI
A512	AVERSA	Campania	Caserta	0,000822175358	0,000947870909	0,001027146456	0,001214212958	0,000578089910	0,000757510146	0,000951554451	0,000279037238	0,000943049646	0,000845940138
A579	BAIA E LATINA	Campania	Caserta	0,000042620993	0,000034597202	0,000052091088	0,000032047089	0,000000000000	0,000044994835	0,000027387104	0,000004315413	0,000035838742	0,000037196616
A755	BELLONA	Campania	Caserta	0,000106537834	0,000065277282	0,000078799506	0,000111174653	0,000000000000	0,000107814449	0,000082151938	0,000019849621	0,000091386670	0,000084300161
B361	CAIANELLO	Campania	Caserta	0,000040580261	0,000026281106	0,000029984096	0,000036301369	0,000000000000	0,000041347381	0,000025096138	0,000005754646	0,000032380369	0,000030976173
B362	CAIAZZO	Campania	Caserta	0,000098530139	0,000078930112	0,000101979608	0,000067747563	0,000000000000	0,000107270531	0,000081732876	0,000014712528	0,000081924918	0,000087002138
B445	CALVI RISORTA	Campania	Caserta	0,000095183697	0,000054606559	0,000057593843	0,000087821468	0,000000000000	0,000091129057	0,000087260854	0,000019207852	0,000078121582	0,000074647842
B477	CAMIGLIANO	Campania	Caserta	0,000036121068	0,000020960028	0,000028273486	0,000027441952	0,000000000000	0,000033715268	0,000025304528	0,000007921290	0,000027747928	0,000027857505
B581	CANCELLO ED ARNONE	Campania	Caserta	0,000091621284	0,000070253788	0,000069502161	0,000089243611	0,000000000000	0,000100285918	0,000080786545	0,000019170623	0,000080554547	0,000077442803
B667	CAPODRISE	Campania	Caserta	0,000145165986	0,000128548759	0,000133064759	0,000171256269	0,000000000000	0,000150219429	0,000145061971	0,000070299654	0,000142713594	0,000132491838
B704	CAPRIATI A VOLTURNO	Campania	Caserta	0,000033415773	0,000014836810	0,000033987142	0,000017580383	0,000000000000	0,000037150072	0,000021618036	0,000004971030	0,000024671050	0,000027210373
B715	CAPUA	Campania	Caserta	0,000306337863	0,000249460541	0,000185605909	0,000365644780	0,000000000000	0,000307611477	0,000295009748	0,000045409026	0,000281526506	0,000251401914
B779	CARINARO	Campania	Caserta	0,000104599559	0,000077496198	0,000082379163	0,000136896704	0,000000000000	0,000101366563	0,000098676507	0,000030094488	0,000101103879	0,000088285686
B781	CARINOLA	Campania	Caserta	0,000138739098	0,000102849777	0,000121948221	0,000123690668	0,000000000000	0,000170960577	0,000115014027	0,000015158184	0,000121551056	0,000120784814
B860	CASAGIOVE	Campania	Caserta	0,000225708046	0,000176494310	0,000150491531	0,000257420551	0,000000000000	0,000206832862	0,000219150353	0,000037831470	0,000203634165	0,000184372085
B872	CASAL DI PRINCIPE	Campania	Caserta	0,000287814424	0,000177469886	0,000276467028	0,000366239849	0,000000000000	0,000294059954	0,000368741750	0,000087797542	0,000295411258	0,000270045991
B916	CASALUCE	Campania	Caserta	0,000133952405	0,000107795158	0,000150040422	0,000158946545	0,000000000000	0,000138854653	0,000132221643	0,000043064420	0,000133651713	0,000124593081
M260	CASAPESENNA	Campania	Caserta	0,000098027735	0,000067479744	0,000077217483	0,000129917082	0,000000000000	0,000096094806	0,000107403802	0,000020670035	0,000096795849	0,000084934412
B935	CASAPULLA	Campania	Caserta	0,000131350531	0,000135938673	0,000106458695	0,000132524811	0,000000000000	0,000128087800	0,000125368125	0,000032987111	0,000119755306	0,000115182267
B963	CASERTA	Campania	Caserta	0,001327641457	0,001373059986	0,001365034591	0,001501682902	0,002141867803	0,001396277715	0,001658878694	0,000424060824	0,001424456597	0,001396800169
B494	CASTEL CAMPAGNANO	Campania	Caserta	0,000036671710	0,000022346229	0,000034529614	0,000027210783	0,000000000000	0,000035676394	0,000021040960	0,000003320434	0,000028146964	0,000028482231
C097	CASTEL DI SASSO	Campania	Caserta	0,000026959341	0,000012130671	0,000023511218	0,000012719969	0,000000000000	0,000027180893	0,000015794506	0,000001992525	0,000018371598	0,000020395569
C211	CASTEL MORRONE	Campania	Caserta	0,000070016739	0,000044697680	0,000037886929	0,000054109146	0,000016139910	0,000068800094	0,000053847833	0,000007968672	0,000053371528	0,000053107371
C291	CASTEL VOLTURNO	Campania	Caserta	0,000405408131	0,000403815141	0,000302234585	0,000763461761	0,000000000000	0,000590510605	0,000499853763	0,000157787364	0,000500158054	0,000405863243
C178	CASTELLO DEL MATESE	Campania	Caserta	0,000033971079	0,000015789253	0,000025885655	0,000020012239	0,000000000000	0,000035442169	0,000019346867	0,000003026529	0,000023830030	0,000025197264
M262	CELLOLE	Campania	Caserta	0,000149406990	0,000110192112	0,000084376869	0,000281046291	0,000000000000	0,000164237717	0,000129566541	0,000041411903	0,000163196649	0,000120992117
C558	CERVINO	Campania	Caserta	0,000075771864	0,000062807337	0,000063292846	0,000068474408	0,000020513123	0,000073936931	0,000064830829	0,000020238502	0,000065712930	0,000064723985
C561	CESA	Campania	Caserta	0,000125722742	0,000092862368	0,000143056651	0,000124028981	0,000000000000	0,000129961257	0,000124993024	0,000042331100	0,000118685751	0,000116772224
C716	CIORLANO	Campania	Caserta	0,000017040170	0,000004625563	0,000001837286	0,000005292761	0,000000000000	0,000019617673	0,000005846276	0,000001084575	0,000008667745	0,000009876400
C939	CONCA DELLA CAMPANIA	Campania	Caserta	0,000031379288	0,000015563328	0,000035229064	0,000017037833	0,000000000000	0,000035282162	0,000017617620	0,000002662168	0,000023432827	0,000025723014
D228	CURTI	Campania	Caserta	0,000113417375	0,000102280051	0,000087705499	0,000130847739	0,000000000000	0,000104350715	0,000107148714	0,000024067849	0,000105061540	0,000095826939
D361	DRAGONI	Campania	Caserta	0,000042684000	0,000028168556	0,000040775709	0,000028745859	0,000000000000	0,000046789350	0,000026015017	0,000005864518	0,000033139168	0,000034712508
D471	FALCIANO DEL MASSICO	Campania	Caserta	0,000067451825	0,000043061315	0,000039682236	0,000070716953	0,000015467128	0,000078240870	0,000048553315	0,000008188155	0,000057692498	0,000053028156
D683	FONTEGRECA	Campania	Caserta	0,000019982959	0,000009676987	0,000021561426	0,000008720234	0,000000000000	0,000020811796	0,000009880930	0,000002161266	0,000013860972	0,000015701982
D709	FORMICOLA	Campania	Caserta	0,000031987081	0,000017066536	0,000021436353	0,000024903361	0,000000000000	0,000033727676	0,000021342224	0,000003782814	0,000024334272	0,000024130469
D769	FRANCOLISE	Campania	Caserta	0,000076669409	0,000047432846	0,000061056120	0,000049754759	0,000000000000	0,000090613285	0,000066490403	0,000010622475	0,000060843064	0,000064814029
D799	FRIGNANO	Campania	Caserta	0,000129373528	0,000117728984	0,000142088797	0,000169522932	0,000000000000	0,000129748816	0,000131313715	0,000040207428	0,000133826711	0,000121043114
D884	GALLO MATESE	Campania	Caserta	0,000021917897	0,000008775698	0,000015868171	0,000006992397	0,000000000000	0,000028092446	0,000008065609	0,000000635579	0,000013540093	0,000015884967
D886	GALLUCCIO	Campania	Caserta	0,000044277599	0,000028887127	0,000041134435	0,000028656278	0,000000000000	0,000053120001	0,000027841632	0,000003873329	0,000034472697	0,000036555684
E011	GIANO VETUSTO	Campania	Caserta	0,000017699846	0,000008149303	0,000013065001	0,000011504169	0,000000000000	0,000018382092	0,000009240186	0,000002055339	0,000012528353	0,000012895136
E039	GIOIA SANNITICA	Campania	Caserta	0,000077451481	0,000038293756	0,000054828432	0,000055998806	0,000000000000	0,000081883209	0,000056946657	0,000007024276	0,000058655387	0,000059606767
E158	GRAZZANISE	Campania	Caserta	0,000108058005	0,000062189099	0,000082767492	0,000113828030	0,000000000000	0,000117643818	0,000102819734	0,000022855914	0,000096956312	0,000090914181
E173	GRICIGNANO DI AVERSA	Campania	Caserta	0,000164882849	0,000136483335	0,000179863726	0,000216300854	0,000000000000	0,000183451838	0,000163773382	0,000065789691	0,000171739238	0,000155780750
E554	LETINO	Campania	Caserta	0,000023114525	0,000011907264	0,000017613344	0,000007010585	0,000000000000	0,000028337477	0,000009217356	0,000001527718	0,000014465553	0,000017135340
E570	LIBERI	Campania	Caserta	0,000027241039	0,000015835317	0,000018450281	0,000019950831	0,000000000000	0,000028185990	0,000016861039	0,000002269271	0,000020216868	0,000020312142
E754	LUSCIANO	Campania	Caserta	0,000217111419	0,000198213476	0,000173712900	0,000278014743	0,000000000000	0,000217240557	0,000236782488	0,000071380122	0,000216941138	0,000195069345
E784	MACERATA CAMPANIA	Campania	Caserta	0,000144417947	0,000086532836	0,000131051090	0,000160245189	0,000000000000	0,000148930790	0,000150699183	0,000037578350	0,000135826092	0,000127081080
E791	MADDALONI	Campania	Caserta	0,000565445531	0,000325228701	0,000444909201	0,000633344818	0,000203493747	0,000568587190	0,000633350019	0,000147496866	0,000533917567	0,000498310495
E932	MARCIANISE	Campania	Caserta	0,000585455124	0,000556382693	0,000483986317	0,000632154515	0,000000000000	0,000572075965	0,000674633841	0,000323004125	0,000566349422	0,000542783179
E998	MARZANO APPIO	Campania	Caserta	0,000045381914	0,000029886062	0,000028247113	0,000027665455	0,000000000000	0,000054636807	0,000031344911	0,000003208920	0,000033484646	0,000035568625
F203	MIGNANO MONTE LUNGO	Campania	Caserta	0,000059294348	0,000051573584	0,000057547334	0,000040220980	0,000000000000	0,000070050697	0,000046558155	0,000006159729	0,000049107122	0,000052289443
F352	MONDRAGONE	Campania	Caserta	0,000434187026	0,000508785780	0,000367328922	0,000618199624	0,000000000000	0,000519706144	0,000566691311	0,000146606335	0,000484281121	0,000436321978
G130	ORTA DI ATELLA	Campania	Caserta	0,000342362060	0,000235111939	0,000388206777	0,000326296963	0,000000000000	0,000386482469	0,000415369049	0,000152155212	0,000334884946	0,000337960491



Codice catastale	Denominazione	Regione	Provincia	FUNZIONI GENERALI	POLIZIA LOCALE	ISTRUZIONE PUBBLICA	RIFIUTI	TPL	VIABILITÀ E TERRITORIO	SOCIALE	ASILI NIDO	COMPLESSIVO	COMPLESSIVO SENZA RIFIUTI
G333	PARETE	Campania	Caserta	0,000168484040	0,000123361650	0,000150985642	0,000226282097	0,000000000000	0,000161819010	0,000181049727	0,000050965407	0,000169760494	0,000149518872
G364	PASTORANO	Campania	Caserta	0,000054531729	0,000037489277	0,000053412121	0,000068963533	0,000000000000	0,000058345783	0,000039848131	0,000008992255	0,000051954610	0,000045863343
G541	PIANA DI MONTE VERNA	Campania	Caserta	0,000045603223	0,000030828811	0,000032281976	0,000035533814	0,000012292560	0,000047822360	0,000031318639	0,000004539039	0,000035791903	0,000035884331
G596	PIEDIMONTE MATESE	Campania	Caserta	0,000209885825	0,000143986841	0,000129927301	0,000167128675	0,000000000000	0,000207339528	0,000183550490	0,000024482053	0,000166051888	0,000165666267
G620	PIETRAMELARA	Campania	Caserta	0,000077846425	0,000040289271	0,000056779994	0,000066647888	0,000000000000	0,000086126766	0,000063109491	0,000009626640	0,000063429893	0,000062277459
G630	PIETRAVAIRANO	Campania	Caserta	0,000054348366	0,000024854144	0,000039885064	0,000037538567	0,000000000000	0,000061529032	0,000037810222	0,000007745652	0,000041027043	0,000042276342
G661	PIGNATARO MAGGIORE	Campania	Caserta	0,000100242078	0,000072340994	0,000079043007	0,000104344096	0,000000000000	0,000114556898	0,000089242911	0,000014936893	0,000090433076	0,000085451236
G849	PONTELATONE	Campania	Caserta	0,000038505333	0,000018564044	0,000029740371	0,000022814755	0,000000000000	0,000039178781	0,000020547865	0,000004335713	0,000026863785	0,000028313831
G903	PORTICO DI CASERTA	Campania	Caserta	0,000110550144	0,000101844855	0,000135707093	0,000125196153	0,000000000000	0,000109181400	0,000103595279	0,000032587840	0,000109611107	0,000104029761
G991	PRATA SANNITA	Campania	Caserta	0,000032701485	0,000019097430	0,000032233741	0,000015986259	0,000000000000	0,000036928163	0,000021474783	0,000003242037	0,000024054303	0,000026943645
G995	PRATELLA	Campania	Caserta	0,000033596461	0,000019345069	0,000035612272	0,000028174585	0,000000000000	0,000036888444	0,000022455397	0,000002992994	0,000028035753	0,000027986034
H045	PRESENZANO	Campania	Caserta	0,000041402239	0,000025035765	0,000042161837	0,000030257366	0,000000000000	0,000042408316	0,000024563966	0,000005877781	0,000032510486	0,000033317378
H202	RAVISCANINA	Campania	Caserta	0,000029034217	0,000012419976	0,000027073355	0,000014282980	0,000000000000	0,000032035659	0,000018103123	0,000002269575	0,000020612803	0,000022879650
H210	RECALE	Campania	Caserta	0,000112627243	0,000083467172	0,000095328169	0,000113953726	0,000025515309	0,000111751657	0,000105322950	0,000118982028	0,000105294429	0,000102193345
H268	RIARDO	Campania	Caserta	0,000042342204	0,000026832943	0,000033097115	0,000044852311	0,000000000000	0,000045994920	0,000030420774	0,000005311244	0,000036739218	0,000033833742
H398	ROCCA D'EVANDRO	Campania	Caserta	0,000061347987	0,000029559223	0,000061324226	0,000042262838	0,000000000000	0,000069328628	0,000048528746	0,000006052231	0,000049227610	0,000051721847
H423	ROCCAMONFINA	Campania	Caserta	0,000068007365	0,000032910351	0,000039182850	0,000061918203	0,000028050217	0,000080987198	0,000050608683	0,000005865124	0,000055608297	0,000053348581
H436	ROCCAROMANA	Campania	Caserta	0,000023684672	0,000009534667	0,000019652728	0,000011444312	0,000000000000	0,000025195477	0,000009930127	0,000001442581	0,000015579654	0,000017060610
H459	ROCCHETTA E CROCE	Campania	Caserta	0,000014806526	0,000008674031	0,000010843902	0,000005046153	0,000000000000	0,000014501174	0,000005740007	0,000000976857	0,000008971456	0,000010377193
H165	RUVIANO	Campania	Caserta	0,000038084079	0,000020437571	0,000039357379	0,000019974980	0,000000000000	0,000039531396	0,000023064864	0,000004877382	0,000027836397	0,000030651742
H798	SAN CIPRIANO D'AVERSA	Campania	Caserta	0,000181169037	0,000143559191	0,000143622509	0,000213706899	0,000000000000	0,000183904702	0,000215002487	0,000050537127	0,000176969924	0,000163813610
H834	SAN FELICE A CANCELLO	Campania	Caserta	0,000249775876	0,000185868379	0,000222888222	0,000282458000	0,000000000000	0,000255017844	0,000269291359	0,000068238644	0,000239402226	0,000223983013
H939	SAN GREGORIO MATESE	Campania	Caserta	0,000033005312	0,000015777695	0,000016276553	0,000011966523	0,000000000000	0,000040384166	0,000013493883	0,000001843824	0,000019954865	0,000022815664
H978	SAN MARCELLINO	Campania	Caserta	0,000189519463	0,000175585455	0,000200428706	0,000241378954	0,000000000000	0,000192869748	0,000209952006	0,000068810438	0,000196675845	0,000180666685
F043	SAN MARCO EVANGELISTA	Campania	Caserta	0,000106970261	0,000090807839	0,000074048294	0,000130038335	0,000000000000	0,000112163526	0,000082463229	0,000021347464	0,000098220055	0,000086825234
I056	SAN NICOLA LA STRADA	Campania	Caserta	0,000346519874	0,000303930556	0,000247749081	0,000361366561	0,000000000000	0,000335237507	0,000399139333	0,000074520849	0,000319929697	0,000305090251
I113	SAN PIETRO INFINE	Campania	Caserta	0,000022413861	0,000013233893	0,000016130502	0,000010468225	0,000000000000	0,000022693766	0,000010412776	0,000001329219	0,000014626512	0,000016115685
I130	SAN POTITO SANNITICO	Campania	Caserta	0,000045793537	0,000021915162	0,000038287196	0,000027288773	0,000000000000	0,000044452844	0,000028645678	0,000004647766	0,000032688568	0,000034622353
I131	SAN PRISCO	Campania	Caserta	0,000184297362	0,000137802749	0,000142213434	0,000182396784	0,000000000000	0,000181739345	0,000184184941	0,000049680565	0,000164057332	0,000157489573
I261	SAN TAMMARO	Campania	Caserta	0,000089704154	0,000094059100	0,000078309318	0,000091942784	0,000009962675	0,000104402505	0,000077020734	0,000021434354	0,000083994453	0,000081147982
I273	SANT'ANGELO D'ALIFE	Campania	Caserta	0,000044594925	0,000023409104	0,000040622940	0,000023947254	0,000000000000	0,000050427480	0,000030524390	0,000004536808	0,000032942678	0,000036164136
I306	SANT'ARPINO	Campania	Caserta	0,000198897613	0,000199300370	0,000196542610	0,000230447504	0,000000000000	0,000207946717	0,000215657525	0,000064099350	0,000199275978	0,000188112773
I233	SANTA MARIA A VICO	Campania	Caserta	0,000207602705	0,000170008713	0,000190923327	0,000213756379	0,000000000000	0,000212504128	0,000218665699	0,000056675812	0,000194576842	0,000187708231
I234	SANTA MARIA CAPUA VETERE	Campania	Caserta	0,000530820238	0,000506384283	0,000329548326	0,000612901755	0,000287718807	0,000501760645	0,000599652490	0,000109211612	0,000507055690	0,000469149901
I247	SANTA MARIA LA FOSSA	Campania	Caserta	0,000045875006	0,000030701038	0,000032670290	0,000044528761	0,000008979040	0,000049450877	0,000032268927	0,000005311244	0,000038526474	0,000036376924
I676	SESSA AURUNCA	Campania	Caserta	0,000424039637	0,000306519320	0,000264370753	0,000452171820	0,000000000000	0,000627992470	0,000434196891	0,000075743630	0,000401950357	0,000383964953
I885	SPARANISE	Campania	Caserta	0,000117743903	0,000089948613	0,000098838564	0,000117950201	0,000000000000	0,000111897006	0,000114862985	0,000092957564	0,000107914161	0,000104320036
I993	SUCCIVO	Campania	Caserta	0,000124579712	0,000092845271	0,000116353177	0,000125848303	0,000000000000	0,000125621003	0,000116767571	0,000038225403	0,000113588904	0,000109198545
L083	TEANO	Campania	Caserta	0,000214650917	0,000126157149	0,000155055647	0,000154268248	0,000000000000	0,000237904023	0,000207387371	0,000028821576	0,000172900876	0,000179573627
L155	TEVEROLA	Campania	Caserta	0,000204108003	0,000176166777	0,000187240093	0,000246759899	0,000000000000	0,000202926969	0,000206167617	0,000068070502	0,000200034706	0,000183301393
L205	TORA E PICCILLI	Campania	Caserta	0,000024208194	0,000008652124	0,000008662210	0,000021628378	0,000000000000	0,000023774569	0,000011839119	0,000001882209	0,000017002738	0,000015346196
L379	TRENTOLA DUCENTA	Campania	Caserta	0,000261364366	0,000216472211	0,000313217922	0,000328185050	0,000000000000	0,000268442240	0,000286672343	0,000090795516	0,000272726789	0,000252865974
L540	VAIRANO PATENORA	Campania	Caserta	0,000128229692	0,000090413423	0,000097816010	0,000115089654	0,000000000000	0,000133082659	0,000106536801	0,000018056708	0,000107524078	0,000104814680
L594	VALLE AGRICOLA	Campania	Caserta	0,000024198257	0,000012130480	0,000014528427	0,000011839709	0,000000000000	0,000025880140	0,000013340278	0,000001622932	0,000015879796	0,000017326639
L591	VALLE DI MADDALONI	Campania	Caserta	0,000045658179	0,000023876963	0,000041916573	0,000041065171	0,000000000000	0,000050936804	0,000031599115	0,000008217769	0,000038238542	0,000037226264
D801	VILLA DI BRIANO	Campania	Caserta	0,000099734534	0,000084959370	0,000085469176	0,000130263245	0,000000000000	0,000099511778	0,000101752433	0,000034685966	0,000099680496	0,000088728145
L844	VILLA LITERNO	Campania	Caserta	0,000174413355	0,000137977819	0,000159586739	0,000216162858	0,000000000000	0,000201810297	0,000192113551	0,000043163072	0,000176462022	0,000162244285
M092	VITULAZIO	Campania	Caserta	0,000122388958	0,000078443325	0,000100830352	0,000115664036	0,000000000000	0,000123395773	0,000107195614	0,000031076472	0,000105506914	0,000101869426
A024	ACERRA	Campania	Napoli	0,000785704110	0,000637335279	0,000776080151	0,000938803069	0,000000000000	0,000834885675	0,000969489010	0,000400158335	0,000808650703	0,000762040296
A064	AFRAGOLA	Campania	Napoli	0,000826134972	0,000707072126	0,000881549016	0,001067505139	0,000220106591	0,000867110349	0,001177821474	0,000273243108	0,000904464304	0,000846075818
A068	AGEROLA	Campania	Napoli	0,000145684788	0,000092027693	0,000140334749	0,000114164954	0,000000000000	0,000165683780	0,000109178422	0,000025906940	0,000121080850	0,000123557583
A268	ANACAPRI	Campania	Napoli	0,000156463218	0,000167376953	0,000086393050	0,000156369027	0,000000000000	0,000122100539	0,000121114843	0,000141571065	0,000133806640	0,000125726557



Codice catastale	Denominazione	Regione	Provincia	FUNZIONI GENERALI	POLIZIA LOCALE	ISTRUZIONE PUBBLICA	RIFIUTI	TPL	VIABILITÀ E TERRITORIO	SOCIALE	ASILI NIDO	COMPLESSIVO	COMPLESSIVO SENZA RIFIUTI
A455	ARZANO	Campania	Napoli	0,000465545006	0,000525539761	0,000461468601	0,000527074283	0,000000000000	0,000469086909	0,000587750413	0,000130525857	0,000476504083	0,000458393790
A535	BACOLI	Campania	Napoli	0,000451884071	0,000377212324	0,000296090357	0,000641360418	0,000000000000	0,000368604757	0,000536171414	0,000092457656	0,000451154617	0,000383037763
A617	BARANO D'ISCHIA	Campania	Napoli	0,000167549642	0,000175772824	0,000118136001	0,000186467201	0,000000000000	0,000181501682	0,000161002159	0,000043565676	0,000157578062	0,000147232230
B076	BOSCOREALE	Campania	Napoli	0,000389828427	0,000312167556	0,000323309469	0,000464120747	0,000000000000	0,000382809588	0,000474445471	0,000111352991	0,000384279083	0,000355686039
B077	BOSCOTRECASE	Campania	Napoli	0,000160004254	0,000141425259	0,000093616426	0,000169466498	0,000000000000	0,000151736022	0,000159714922	0,000039093535	0,000142075430	0,000132266090
B227	BRUSCIANO	Campania	Napoli	0,000224566002	0,000197465560	0,000241551693	0,000242523650	0,000000000000	0,000223087434	0,000239086643	0,000064384870	0,000218646511	0,000210095586
B371	CAIVANO	Campania	Napoli	0,000499672637	0,000403255529	0,000586258716	0,000621811722	0,000000000000	0,000525052400	0,000604147953	0,000169028130	0,000526825414	0,000492808741
B452	CALVIZZANO	Campania	Napoli	0,000171049323	0,000146696277	0,000151820301	0,000210962509	0,000000000000	0,000173082667	0,000194714370	0,000054534414	0,000171415079	0,000157252279
B565	CAMPOSANO	Campania	Napoli	0,000084493230	0,000049446599	0,000073998968	0,000094085208	0,000000000000	0,000078488996	0,000075993979	0,000020103733	0,000076274913	0,000069896658
B696	CAPRI	Campania	Napoli	0,000233813626	0,000205996707	0,000106197703	0,000301662739	0,000111112435	0,000170620682	0,000136744435	0,000016559474	0,000199458292	0,000162856646
B740	CARBONARA DI NOLA	Campania	Napoli	0,000038831791	0,000021915398	0,000050853723	0,000035608510	0,000000000000	0,000037549664	0,000026712360	0,000010681853	0,000034234832	0,000033742888
B759	CARDITO	Campania	Napoli	0,000294729189	0,000361427381	0,000264931433	0,000470325277	0,000000000000	0,000308573926	0,000367355803	0,000086369948	0,000336986471	0,000289234931
B905	CASALNUOVO DI NAPOLI	Campania	Napoli	0,000651270347	0,000679498924	0,000653810880	0,000940000465	0,000000000000	0,000675913485	0,000798281243	0,000196009816	0,000716687310	0,000636713988
B922	CASAMARCIANO	Campania	Napoli	0,000054375048	0,000035105724	0,000046061620	0,000042586210	0,000000000000	0,000048448152	0,000046008343	0,000007720302	0,000043504143	0,000043832875
B924	CASAMICCIOLA TERME	Campania	Napoli	0,000152973273	0,000148874365	0,000083023425	0,000176421933	0,000102782292	0,000166663406	0,000138490665	0,000032672556	0,000143025541	0,000131065564
B925	CASANDRINO	Campania	Napoli	0,000180023932	0,000193107598	0,000175304829	0,000231431534	0,000040686309	0,000191225452	0,000197327378	0,000063184108	0,000188979477	0,000173776467
B946	CASAVATORE	Campania	Napoli	0,000260798484	0,000387531806	0,000229434396	0,000348503942	0,000000000000	0,000254906754	0,000288996585	0,000075000802	0,000276998110	0,000251390310
B980	CASOLA DI NAPOLI	Campania	Napoli	0,000056642287	0,000036732791	0,000071015920	0,000047374322	0,000000000000	0,000054878508	0,000048639013	0,000017568931	0,000050132847	0,000051120735
B990	CASORIA	Campania	Napoli	0,001055597525	0,001188578773	0,001097203134	0,001308570568	0,000588435415	0,001021816545	0,001503147657	0,001365358005	0,001196182826	0,001155934320
C129	CASTELLAMMARE DI STABIA	Campania	Napoli	0,001020578286	0,001246247331	0,000796673115	0,001481551294	0,000000000000	0,000895923986	0,001492139646	0,000700674164	0,001139287698	0,001016715625
C188	CASTELLO DI CISTERNA	Campania	Napoli	0,000116129743	0,000121111153	0,000085496151	0,000127357287	0,000000000000	0,000113611905	0,000106036810	0,000038366983	0,000107227962	0,000100019211
C495	CERCOLA	Campania	Napoli	0,000254843811	0,000220560705	0,000354667241	0,000312761625	0,000000000000	0,000246320289	0,000259620701	0,000073131781	0,000265786771	0,000248964049
C675	CICCIANO	Campania	Napoli	0,000187387931	0,000149430797	0,000202582082	0,000208427868	0,000000000000	0,000185062390	0,000205201197	0,000043113594	0,000183377746	0,000174406750
C697	CIMITILE	Campania	Napoli	0,000113398066	0,000081751343	0,000097252376	0,000144731278	0,000000000000	0,000105006213	0,000107328334	0,000027465663	0,000108780039	0,000095905115
C929	COMIZIANO	Campania	Napoli	0,000036013839	0,000025071655	0,000054427355	0,000038299081	0,000000000000	0,000028538316	0,000022750407	0,000004707085	0,000033172098	0,000031336014
D170	CRISPANO	Campania	Napoli	0,000159959019	0,000188500138	0,000160145467	0,000208154467	0,000000000000	0,000167461853	0,000177726814	0,000046968120	0,000168966250	0,000154932092
H243	ERCOLANO	Campania	Napoli	0,000744439582	0,000799710533	0,000586946899	0,000895289875	0,000000000000	0,000701826376	0,001045427166	0,000208725477	0,000762744737	0,000715277426
D702	FORIO	Campania	Napoli	0,000342017984	0,000395588890	0,000226684562	0,000514181393	0,000196962559	0,000416258844	0,000314799571	0,000070193671	0,000365901314	0,000312798977
D789	FRATTAMAGGIORE	Campania	Napoli	0,000461515563	0,000361043456	0,000387426486	0,000630564531	0,000235264183	0,000432836503	0,000544779731	0,000098488735	0,000476942686	0,000421927346
D790	FRATTAMINORE	Campania	Napoli	0,000217471216	0,000233232275	0,000205510659	0,000272031238	0,000000000000	0,000221662275	0,000236503242	0,000059297175	0,000222006401	0,000204091414
E054	GIUGLIANO IN CAMPANIA	Campania	Napoli	0,001687817995	0,002006493412	0,001709186620	0,002647839155	0,000765930287	0,001726985795	0,002842580841	0,000680027821	0,002069303119	0,001862116721
E131	GRAGNANO	Campania	Napoli	0,000431382014	0,000336483657	0,000435471070	0,000461913181	0,000000000000	0,000406080955	0,000497133560	0,000110924711	0,000414540190	0,000397574886
E224	GRUMO NEVANO	Campania	Napoli	0,000253058361	0,000258917163	0,000209433906	0,000330112662	0,000070861698	0,000252754374	0,000289637708	0,000103396598	0,000262058135	0,000237686321
E329	ISCHIA	Campania	Napoli	0,000421159415	0,000423080658	0,000157004267	0,000659112945	0,000260814358	0,000438569985	0,000358725537	0,000068601016	0,000423942486	0,000339722806
E396	LACCO AMENO	Campania	Napoli	0,000115543166	0,000106445571	0,000043072411	0,000143676488	0,000049369537	0,000102650281	0,000074908922	0,000016896343	0,000099656798	0,000083892385
E557	LETTERE	Campania	Napoli	0,000098409276	0,000065986154	0,000102407935	0,000113896685	0,000025601466	0,000089840993	0,000085113916	0,000026018668	0,000092838585	0,000085297220
E620	LIVERI	Campania	Napoli	0,000030296506	0,000014043165	0,000032356050	0,000032768353	0,000000000000	0,000026594618	0,000020536953	0,000003935189	0,000026318810	0,000024009087
E906	MARANO DI NAPOLI	Campania	Napoli	0,000799464164	0,000777552698	0,000746835116	0,000856544171	0,000452068949	0,000804273664	0,000970031383	0,000350396840	0,000803170655	0,000784056432
E954	MARIGLIANELLA	Campania	Napoli	0,000113999393	0,000086187363	0,000099114811	0,000123779633	0,000000000000	0,000112051802	0,000105654795	0,000038508559	0,000104967268	0,000098230149
E955	MARIGLIANO	Campania	Napoli	0,000424571057	0,000375904628	0,000349125702	0,000553265821	0,000000000000	0,000425619719	0,000514629361	0,000106927423	0,000433377549	0,000390442938
M289	MASSA DI SOMMA	Campania	Napoli	0,000079007080	0,000054718398	0,000085615726	0,000060378673	0,000000000000	0,000071745642	0,000076735639	0,000017555372	0,000067342785	0,000069836785
F030	MASSA LUBRENSE	Campania	Napoli	0,000278704552	0,000251668804	0,000220928597	0,000298616552	0,000000000000	0,000313114095	0,000236220899	0,000267980714	0,000264070182	0,000251698372
F111	MELITO DI NAPOLI	Campania	Napoli	0,000461498160	0,000634758801	0,000425717175	0,000578763290	0,000000000000	0,000493452732	0,000552584319	0,000160748035	0,000491262493	0,000459926545
F162	META	Campania	Napoli	0,000138640377	0,000165138526	0,000112113184	0,000159369646	0,000072918337	0,000131324011	0,000143844560	0,000030972349	0,000136150196	0,000127834804
F488	MONTE DI PROCIDA	Campania	Napoli	0,000236247582	0,000234565131	0,000185650628	0,000238978665	0,000044358749	0,000175359711	0,000241507945	0,000047264634	0,000210679229	0,000200544583
F799	MUGNANO DI NAPOLI	Campania	Napoli	0,000470527686	0,000489923886	0,000441208508	0,000571008688	0,000110611812	0,000479483073	0,000563624227	0,000150612058	0,000485766791	0,000455239805
F839	NAPOLI	Campania	Napoli	0,015620247202	0,044872115211	0,021071453598	0,026437719608	0,076709383859	0,015477909610	0,027088206665	0,016522987032	0,024636523334	0,023991475585
F924	NOLA	Campania	Napoli	0,000575640349	0,000550702694	0,000342827762	0,000674389787	0,000203482201	0,000615329076	0,000646812942	0,000915222390	0,000587448435	0,000556312837
G190	OTTAVIANO	Campania	Napoli	0,000338773730	0,000297144071	0,000291269794	0,000437609970	0,000220725406	0,000343845770	0,000412434510	0,000087083723	0,000353437311	0,000323293242
G283	PALMA CAMPANIA	Campania	Napoli	0,000240866058	0,000185788482	0,000224294348	0,000316113780	0,000000000000	0,000250966226	0,000262107844	0,000068378552	0,000245116494	0,000219690815
G568	PIANO DI SORRENTO	Campania	Napoli	0,000234079815	0,000252182836	0,000214981963	0,000276557168	0,000121411689	0,000211021039	0,000239049199	0,000047001943	0,000231270321	0,000215052112
G670	PIMONTE	Campania	Napoli	0,000099076174	0,000073772409	0,000118030315	0,000080817500	0,000000000000	0,000099161524	0,000076634093	0,000093516396	0,000088687136	0,000091505425



Codice catastale	Denominazione	Regione	Provincia	FUNZIONI GENERALI	POLIZIA LOCALE	ISTRUZIONE PUBBLICA	RIFIUTI	TPL	VIABILITÀ E TERRITORIO	SOCIALE	ASILI NIDO	COMPLESSIVO	COMPLESSIVO SENZA RIFIUTI
G762	POGGIOMARINO	Campania	Napoli	0,000313847874	0,000241603317	0,000284843357	0,000383485149	0,000000000000	0,000314857174	0,000367991368	0,000097648007	0,000313599173	0,000288571478
G795	POLLENA TROCCHIA	Campania	Napoli	0,000189209654	0,000153918451	0,000198772821	0,000203139110	0,000000000000	0,000184430434	0,000204385628	0,000293831013	0,000192043795	0,000188070321
G812	POMIGLIANO D'ARCO	Campania	Napoli	0,000610782744	0,000614527696	0,000578799859	0,000742038707	0,000000000000	0,000559291156	0,000714248228	0,000703077350	0,000636344575	0,000598493196
G813	POMPEI	Campania	Napoli	0,000459896798	0,000735673749	0,000348070471	0,000734318477	0,000000000000	0,000383080120	0,000515777008	0,000107835119	0,000508329167	0,000427397457
G902	PORTICI	Campania	Napoli	0,000819468929	0,001322093090	0,000610449152	0,001131959444	0,000448823090	0,000726502891	0,001146538175	0,000755241591	0,000932150738	0,000860594874
G964	POZZUOLI	Campania	Napoli	0,001239040972	0,001485065499	0,001020829853	0,001492462144	0,000561559592	0,001235212759	0,001773885152	0,000472262268	0,001320537275	0,001258967222
H072	PROCIDA	Campania	Napoli	0,000187404087	0,000181825462	0,000124646732	0,000257663677	0,000000000000	0,000160989672	0,000198307947	0,000030149236	0,000184088379	0,000157739456
H101	QUALIANO	Campania	Napoli	0,000332536386	0,000323482494	0,000329111225	0,000349007741	0,000000000000	0,000350694730	0,000415969567	0,000110639190	0,000331452664	0,000325165808
H114	QUARTO	Campania	Napoli	0,000541181275	0,000419222625	0,000521567210	0,000627950246	0,000000000000	0,000541244464	0,000632597995	0,000178735827	0,000536049138	0,000503137343
H433	ROCCARAINOLA	Campania	Napoli	0,000112710055	0,000084414842	0,000093993867	0,000087317914	0,000000000000	0,000114365173	0,000099255370	0,000016480548	0,000092768563	0,000094720559
H860	SAN GENNARO VESUVIANO	Campania	Napoli	0,000162075080	0,000121729705	0,000150127365	0,000138821046	0,000000000000	0,000166026568	0,000172921200	0,000053820612	0,000144601613	0,000146671760
H892	SAN GIORGIO A CREMANO	Campania	Napoli	0,000663816775	0,000703927179	0,000673085741	0,000670310602	0,000000000000	0,000591992084	0,000825854284	0,000123565686	0,000643458427	0,000633842076
H931	SAN GIUSEPPE VESUVIANO	Campania	Napoli	0,000449284352	0,000363371011	0,000344747593	0,000455312353	0,000000000000	0,000437777861	0,000541396309	0,000129626302	0,000417386665	0,000403804647
I073	SAN PAOLO BEL SITO	Campania	Napoli	0,000057817883	0,000030605781	0,000052119949	0,000064725984	0,000000000000	0,000053706528	0,000044262805	0,000011103372	0,000051036142	0,000046133511
I151	SAN SEBASTIANO AL VESUVIO	Campania	Napoli	0,000143919278	0,000111721048	0,000145769724	0,000158859705	0,000068895039	0,000124840412	0,000125521940	0,000310169991	0,000145476104	0,000140683144
I391	SAN VITALIANO	Campania	Napoli	0,000107316279	0,000077440243	0,000081932843	0,000102151545	0,000000000000	0,000099417312	0,000091297026	0,000031146209	0,000091189683	0,000087264001
I208	SANT'AGNELLO	Campania	Napoli	0,000182157323	0,000222006932	0,000156415627	0,000225703026	0,000000000000	0,000185115488	0,000160157770	0,000030205707	0,000178889689	0,000162124810
I262	SANT'ANASTASIA	Campania	Napoli	0,000392067461	0,000341511296	0,000386036806	0,000505454538	0,000000000000	0,000381858238	0,000469295589	0,000100461222	0,000404556119	0,000368422191
I293	SANT'ANTIMO	Campania	Napoli	0,000446733124	0,000503436760	0,000529667037	0,000656408957	0,000079683262	0,000470575219	0,000547297099	0,000433008504	0,000522900469	0,000475088162
I300	SANT'ANTONIO ABATE	Campania	Napoli	0,000280157458	0,000252770214	0,000319323192	0,000354904651	0,000000000000	0,000273097234	0,000293262672	0,000073333223	0,000287743941	0,000263692223
M273	SANTA MARIA LA CARITA'	Campania	Napoli	0,000167293046	0,000177066377	0,000178373575	0,000202016911	0,000000000000	0,000163027690	0,000173535502	0,000053544726	0,000169574862	0,000157956655
I469	SAVIANO	Campania	Napoli	0,000229760712	0,000185656423	0,000202056338	0,000276600727	0,000072011069	0,000232902094	0,000242044365	0,000068382140	0,000226559280	0,000208638345
I540	SCISCIANO	Campania	Napoli	0,000089639696	0,000062282882	0,000111256381	0,000079677857	0,000000000000	0,000089285536	0,000082740019	0,000023925949	0,000081680580	0,000082397799
I652	SERRARA FONTANA	Campania	Napoli	0,000081503662	0,000062222029	0,000034622315	0,000069518403	0,000039935695	0,000079007866	0,000046409809	0,000012280262	0,000061585838	0,000058745013
I820	SOMMA VESUVIANA	Campania	Napoli	0,000520609353	0,000395387945	0,000438348030	0,000595374730	0,000000000000	0,000485973427	0,000593747260	0,000228546187	0,000500601024	0,000466660489
I862	SORRENTO	Campania	Napoli	0,000580748653	0,000605217985	0,000316764743	0,000650113444	0,000232000562	0,000537488827	0,000314266865	0,000399820113	0,000505623081	0,000453877925
I978	STRIANO	Campania	Napoli	0,000128961062	0,000090896948	0,000129979080	0,000161767084	0,000000000000	0,000125598866	0,000118520679	0,000040207465	0,000125930270	0,000113096324
L142	TERZIGNO	Campania	Napoli	0,000258596197	0,000195764437	0,000224753065	0,000350173251	0,000000000000	0,000264433273	0,000277705056	0,000074092544	0,000262559607	0,000231183246
L245	TORRE ANNUNZIATA	Campania	Napoli	0,000613148141	0,000724171389	0,000468522186	0,000775836017	0,000000000000	0,000565456148	0,000851460265	0,000271266268	0,000642074339	0,000594171360
L259	TORRE DEL GRECO	Campania	Napoli	0,001239298968	0,001446782296	0,001200612254	0,001418861863	0,000596435297	0,001125613031	0,001926365382	0,000483099386	0,001332301341	0,001301302127
M280	TRECASE	Campania	Napoli	0,000140817508	0,000110313478	0,000117281591	0,000123660465	0,000000000000	0,000129022571	0,000134364125	0,000028881245	0,000120236836	0,000119010759
L460	TUFINO	Campania	Napoli	0,000056423187	0,000029615099	0,000052537018	0,000042671623	0,000000000000	0,000055078300	0,000044757480	0,000013071168	0,000045232316	0,000046149356
L845	VICO EQUENSE	Campania	Napoli	0,000361715276	0,000400662017	0,000313626348	0,000393867823	0,000000000000	0,000393055716	0,000386442589	0,000095974102	0,000352803402	0,000338097335
G309	VILLARICCA	Campania	Napoli	0,000434360213	0,000401711591	0,000368614615	0,000540982441	0,000100445337	0,000423747932	0,000512506173	0,000143188525	0,000440301641	0,000404245646
M072	VISCIANO	Campania	Napoli	0,000072116133	0,000037435821	0,000077208177	0,000056528577	0,000000000000	0,000076817268	0,000056129710	0,000011773871	0,000060027759	0,000061280892
M115	VOLLA	Campania	Napoli	0,000340426895	0,000317596561	0,000341924596	0,000397503470	0,000000000000	0,000335201783	0,000401546290	0,000194172762	0,000346568992	0,000328328243
A023	ACERNO	Campania	Salerno	0,000057405993	0,000029619221	0,000031620665	0,000044969821	0,000000000000	0,000073449195	0,000037540235	0,000004647513	0,000044118599	0,000043813757
A091	AGROPOLI	Campania	Salerno	0,000391289052	0,000422339169	0,000252713009	0,000594756411	0,000144277174	0,000468323029	0,000434314610	0,000090653211	0,000425162882	0,000364427734
A128	ALBANELLA	Campania	Salerno	0,000110676027	0,000085253645	0,000103269595	0,000071703588	0,000000000000	0,000131111309	0,000102093879	0,000016384141	0,000091889239	0,000099118161
A186	ALFANO	Campania	Salerno	0,000023466436	0,000012432142	0,000016325902	0,000011190141	0,000000000000	0,000022030733	0,000011443188	0,000002766485	0,000015130229	0,000016541261
A230	ALTAVILLA SILENTINA	Campania	Salerno	0,000126064407	0,000098804447	0,000093919635	0,000075500149	0,000000000000	0,000147624133	0,000111702115	0,000017052896	0,000099138979	0,000107604561
A251	AMALFI	Campania	Salerno	0,000182211966	0,000184071326	0,000059893184	0,000192553042	0,000076980216	0,000119928780	0,000085222357	0,000016408563	0,000138126767	0,000118635529
A294	ANGRI	Campania	Salerno	0,000498257304	0,000418516187	0,000483459580	0,000623563684	0,000000000000	0,000500159252	0,000580803584	0,000349731090	0,000515607364	0,000476945846
A343	AQUARA	Campania	Salerno	0,000039004140	0,000014720236	0,000024626294	0,000018000978	0,000000000000	0,000056305173	0,000024435848	0,000001729065	0,000027248620	0,000030560403
A460	ASCEA	Campania	Salerno	0,000139329365	0,000125414407	0,000088849410	0,000167009631	0,000000000000	0,000214064828	0,000103541503	0,000020974848	0,000134042090	0,000122235693
A484	ATENA LUCANA	Campania	Salerno	0,000063681711	0,000043092182	0,000053288916	0,000066327674	0,000000000000	0,000069627905	0,000028637771	0,000097623125	0,000056797980	0,000053385188
A487	ATRANI	Campania	Salerno	0,000023421144	0,000015015853	0,000003449860	0,000018965042	0,000000000000	0,000019088076	0,000011800778	0,000003653263	0,000015410293	0,000014137259
A495	AULETTA	Campania	Salerno	0,000049874961	0,000026682017	0,000030176217	0,000023959230	0,000000000000	0,000063101487	0,000030755540	0,000027211268	0,000035342805	0,000039419512
A674	BARONISSI	Campania	Salerno	0,000272685355	0,000216374827	0,000215500355	0,000284261722	0,000236907000	0,000268260158	0,000255714214	0,000434637970	0,000266892210	0,000260671808
A717	BATTIPAGLIA	Campania	Salerno	0,000792194428	0,000840846605	0,000525197255	0,000853339721	0,000283800398	0,000894745205	0,001017772645	0,001314030381	0,000827749855	0,000818585564
M294	BELLIZZI	Campania	Salerno	0,000204433272	0,000148290208	0,000216266867	0,000230466191	0,000000000000	0,000198372621	0,000208811850	0,000051698477	0,000196838602	0,000184795828
A756	BELLOSGUARDO	Campania	Salerno	0,000022919615	0,000010626504	0,000013450384	0,000013888768	0,000000000000	0,000027865018	0,000011779429	0,000001080721	0,000015901976	0,000016622950



Codice catastale	Denominazione	Regione	Provincia	FUNZIONI GENERALI	POLIZIA LOCALE	ISTRUZIONE PUBBLICA	RIFIUTI	TPL	VIABILITÀ E TERRITORIO	SOCIALE	ASILI NIDO	COMPLESSIVO	COMPLESSIVO SENZA RIFIUTI
B115	BRACIGLIANO	Campania	Salerno	0,000084727280	0,000057174300	0,000088106028	0,000080368486	0,000000000000	0,000101371316	0,000072178091	0,000019232995	0,000077209881	0,000076078716
B242	BUCCINO	Campania	Salerno	0,000118808885	0,000049220087	0,000076504710	0,000059709217	0,000000000000	0,000142020215	0,000077569641	0,000009579411	0,000081912112	0,000089863455
B266	BUONABITACOLO	Campania	Salerno	0,000052467332	0,000030435877	0,000042859503	0,000025532298	0,000000000000	0,000058669129	0,000033659029	0,000006376033	0,000037258522	0,000041457939
B351	CAGGIANO	Campania	Salerno	0,000068883668	0,000028913585	0,000046394503	0,000033803904	0,000000000000	0,000087594307	0,000037172198	0,000004970863	0,000047047304	0,000051790055
B437	CALVANICO	Campania	Salerno	0,000030401460	0,000015387574	0,000030882954	0,000027143086	0,000011000707	0,000032453469	0,000020713954	0,000003566104	0,000025780516	0,000025292550
B476	CAMEROTA	Campania	Salerno	0,000179782204	0,000172237068	0,000110634769	0,000213946974	0,000063549095	0,000228909157	0,000128815836	0,000024913739	0,000168197303	0,000151813347
B492	CAMPAGNA	Campania	Salerno	0,000276842335	0,000172430459	0,000216038454	0,000210686496	0,000000000000	0,000328540089	0,000250196136	0,000060730630	0,000229890838	0,000236768332
B555	CAMPORA	Campania	Salerno	0,000017168650	0,000003281102	0,000003189860	0,000002208297	0,000003990379	0,000019369429	0,000006583739	0,000000217986	0,000008120592	0,000010237914
B608	CANNALONGA	Campania	Salerno	0,000024788379	0,000012182204	0,000015786901	0,000014099373	0,000000000000	0,000024600495	0,000015539605	0,000001837009	0,000016937266	0,000017953577
B644	CAPACCIO PAESTUM	Campania	Salerno	0,000463474965	0,000510077364	0,000315206633	0,000593779816	0,000223984022	0,000578187419	0,000456484256	0,000106484240	0,000473110068	0,000429895594
B895	CASAL VELINO	Campania	Salerno	0,000125631272	0,000126117756	0,000073152738	0,000141353140	0,000000000000	0,000177973391	0,000090110786	0,000023305398	0,000116349518	0,000107395175
B868	CASALBUONO	Campania	Salerno	0,000029703958	0,000018435834	0,000019643652	0,000011246188	0,000000000000	0,000035989537	0,000016900039	0,000001730567	0,000019672772	0,000022690516
B888	CASALETTO SPARTANO	Campania	Salerno	0,000040260410	0,000021284091	0,000021074910	0,000012136620	0,000000000000	0,000049728142	0,000022364870	0,000002707807	0,000024914577	0,000029490642
B959	CASELLE IN PITTARI	Campania	Salerno	0,000047211743	0,000023514415	0,000036222521	0,000023121618	0,000000000000	0,000055857621	0,000028622293	0,000003566225	0,000033028501	0,000036576372
C259	CASTEL SAN GIORGIO	Campania	Salerno	0,000204272756	0,000168790754	0,000183209813	0,000235282120	0,000081267200	0,000209136847	0,000203730224	0,000050965336	0,000198047122	0,000184712455
C262	CASTEL SAN LORENZO	Campania	Salerno	0,000051728143	0,000022221151	0,000032691174	0,000029833469	0,000000000000	0,000070203447	0,000036604242	0,000059224169	0,000040258389	0,000043991780
C069	CASTELCIVITA	Campania	Salerno	0,000046673296	0,000015891929	0,000023646581	0,000018105731	0,000000000000	0,000059459998	0,000029364151	0,000001729581	0,000029888217	0,000034107783
C125	CASTELLABATE	Campania	Salerno	0,000217117774	0,000205004803	0,000098288064	0,000287917281	0,000041980413	0,000266146004	0,000150914081	0,000036013579	0,000203452052	0,000173203208
C231	CASTELNUOVO CILENTO	Campania	Salerno	0,000056231063	0,000037916319	0,000068060532	0,000041006311	0,000000000000	0,000062870900	0,000036191046	0,000008409736	0,000046858256	0,000048953965
C235	CASTELNUOVO DI CONZA	Campania	Salerno	0,000020881506	0,000007950269	0,000004103346	0,000008881322	0,000000000000	0,000023094330	0,000008681655	0,000000864489	0,000011739934	0,000012763666
C306	CASTIGLIONE DEL GENOVESI	Campania	Salerno	0,000026465783	0,000012493615	0,000025423498	0,000016050702	0,000011845596	0,000030153668	0,000017264601	0,000003349871	0,000020382166	0,000021933358
C361	CAVA DE' TIRRENI	Campania	Salerno	0,000831498394	0,000712414162	0,000590739744	0,000905757464	0,000479148775	0,000889072541	0,001030574320	0,000474687729	0,000822397838	0,000792544934
C444	CELLE DI BULGHERIA	Campania	Salerno	0,000040790365	0,000023505047	0,000035255133	0,000024935726	0,000000000000	0,000048929856	0,000025550412	0,000003978243	0,000030814041	0,000032919194
C470	CENTOLA	Campania	Salerno	0,000142261598	0,000123033601	0,000069687639	0,000152939090	0,000000000000	0,000213757006	0,000084552178	0,000018284399	0,000125401025	0,000115539042
C485	CERASO	Campania	Salerno	0,000052101405	0,000030860074	0,000064561089	0,000026384938	0,000000000000	0,000070737530	0,000035361901	0,000004322403	0,000041858458	0,000047399863
C584	CETARA	Campania	Salerno	0,000045942573	0,000041420853	0,000026124375	0,000049433157	0,000014283707	0,000043281420	0,000031133478	0,000007296865	0,000039061370	0,000035347006
C676	CICERALE	Campania	Salerno	0,000032503342	0,000019580161	0,000028255698	0,000020309841	0,000000000000	0,000041791824	0,000018737009	0,000001626752	0,000024787362	0,000026390860
C879	COLLIANO	Campania	Salerno	0,000082148974	0,000041615573	0,000085163360	0,000043993267	0,000000000000	0,000101661726	0,000057089594	0,000033847893	0,000064080679	0,000071274421
C940	CONCA DEI MARINI	Campania	Salerno	0,000028434274	0,000016279198	0,000017171939	0,000022131911	0,000000000000	0,000019656459	0,000009274611	0,000002740116	0,000018819503	0,000017633257
C973	CONTRONE	Campania	Salerno	0,000022305202	0,000007839884	0,000012143290	0,000011226312	0,000000000000	0,000025249784	0,000012643987	0,000001404771	0,000014537296	0,000015723032
C974	CONTURSI TERME	Campania	Salerno	0,000067478266	0,000041109399	0,000064274732	0,000039277558	0,000000000000	0,000086266805	0,000044523845	0,000053570827	0,000054225913	0,000059579245
C984	CORBARA	Campania	Salerno	0,000044588587	0,000026578016	0,000049895511	0,000041212066	0,000011347988	0,000046977246	0,000029594284	0,000027331811	0,000039621088	0,000039051324
D011	CORLETO MONFORTE	Campania	Salerno	0,000024793712	0,000006448642	0,000007438284	0,000009137149	0,000000000000	0,000029219125	0,000008027548	0,000001352150	0,000013593995	0,000015190088
D195	CUCCARO VETERE	Campania	Salerno	0,000018187306	0,000006581325	0,000011280902	0,000009359520	0,000000000000	0,000020435574	0,000007632203	0,000001080886	0,000011695340	0,000012531848
D390	EBOLI	Campania	Salerno	0,000604421404	0,000632176819	0,000384027656	0,000641624795	0,000331758756	0,000714010885	0,000756482860	0,000332621399	0,000603501318	0,000589848468
D527	FELITTO	Campania	Salerno	0,000034705554	0,000012708535	0,000026954171	0,000020577626	0,000000000000	0,000045214666	0,000019564630	0,000002378099	0,000025219821	0,000026882292
D615	FISCIANO	Campania	Salerno	0,000231547135	0,000265196695	0,000248664513	0,000264650921	0,000878821730	0,000281393117	0,000198444343	0,000039939845	0,000256954534	0,000254198290
D826	FURORE	Campania	Salerno	0,000022915753	0,000022037504	0,000015995087	0,000014372747	0,000007545108	0,000020750692	0,000009908301	0,000003805484	0,000016365587	0,000017079267
D832	FUTANI	Campania	Salerno	0,000027775866	0,000014471681	0,000025669175	0,000009680609	0,000000000000	0,000032440176	0,000017255101	0,000003241767	0,000019064901	0,000022425620
E026	GIFFONI SEI CASALI	Campania	Salerno	0,000089994913	0,000060355386	0,000085494101	0,000061418995	0,000000000000	0,000099642176	0,000071491314	0,000012291922	0,000072593795	0,000076595735
E027	GIFFONI VALLE PIANA	Campania	Salerno	0,000191963614	0,000122911249	0,000196444809	0,000175114050	0,000075395935	0,000213095218	0,000189994651	0,000080739431	0,000177719289	0,000178652282
E037	GIOI	Campania	Salerno	0,000032828875	0,000015600981	0,000023165054	0,000018478552	0,000000000000	0,000040459635	0,000020888537	0,000002701607	0,000023626517	0,000025470116
E060	GIUNGANO	Campania	Salerno	0,000027955357	0,000015866336	0,000035000717	0,000015533682	0,000000000000	0,000030373945	0,000017662626	0,000003762126	0,000021792231	0,000024033554
E365	ISPANI	Campania	Salerno	0,000028581777	0,000016559718	0,000008015617	0,000025498714	0,000000000000	0,000041621750	0,000012810396	0,000002847606	0,000021680372	0,000020312940
E480	LAUREANA CILENTO	Campania	Salerno	0,000029289790	0,000011031949	0,000014947725	0,000015774504	0,000000000000	0,000038366773	0,000017886992	0,000003243012	0,000020141086	0,000021704854
E485	LAURINO	Campania	Salerno	0,000042451303	0,000021093902	0,000023803977	0,000016000628	0,000000000000	0,000055281058	0,000023811381	0,000001945300	0,000027561836	0,000031702157
E486	LAURITO	Campania	Salerno	0,000022120013	0,000010854994	0,000016024076	0,000013350201	0,000000000000	0,000026896521	0,000011116385	0,000000648371	0,000015719379	0,000016567833
E498	LAVIANO	Campania	Salerno	0,000042851203	0,000013722020	0,000025089546	0,000018286899	0,000000000000	0,000056407882	0,000020192283	0,000004322865	0,000027612909	0,000030952757
E767	LUSTRA	Campania	Salerno	0,000024904904	0,000011463703	0,000024313883	0,000009467669	0,000000000000	0,000029250647	0,000015529086	0,000001728957	0,000017346747	0,000020168417
E814	MAGLIANO VETERE	Campania	Salerno	0,000021790034	0,000009265827	0,000013603705	0,000008031078	0,000000000000	0,000025962311	0,000010154292	0,000000648392	0,000013574504	0,000015559726
E839	MAIORI	Campania	Salerno	0,000138409158	0,000135568191	0,000087348125	0,000148278514	0,000000000000	0,000150229112	0,000097152473	0,000018464681	0,000120834528	0,000111006237
F138	MERCATO SAN SEVERINO	Campania	Salerno	0,000350621117	0,000337926987	0,000336538124	0,000376730526	0,000147495211	0,000404689336	0,000422288345	0,000105623027	0,000355807440	0,000348314426



Codice catastale	Denominazione	Regione	Provincia	FUNZIONI GENERALI	POLIZIA LOCALE	ISTRUZIONE PUBBLICA	RIFIUTI	TPL	VIABILITÀ E TERRITORIO	SOCIALE	ASILI NIDO	COMPLESSIVO	COMPLESSIVO SENZA RIFIUTI
F223	MINORI	Campania	Salerno	0,000063417436	0,000056375441	0,000037151575	0,000064706640	0,000026772896	0,000067965014	0,000039268337	0,000008422622	0,000053654353	0,000049696288
F278	MOIO DELLA CIVITELLA	Campania	Salerno	0,000038422653	0,000019709912	0,000023548029	0,000027873622	0,000000000000	0,000041001241	0,000028818295	0,000003674003	0,000028830547	0,000029173243
F426	MONTANO ANTLIA	Campania	Salerno	0,000045178210	0,000021243001	0,000033413034	0,000020128980	0,000000000000	0,000053887006	0,000031517431	0,000061734345	0,000033814826	0,000038716027
F618	MONTE SAN GIACOMO	Campania	Salerno	0,000039044442	0,000016843532	0,000021964483	0,000020942190	0,000000000000	0,000044952429	0,000023205324	0,000001729251	0,000026309962	0,000028232278
F479	MONTECORICE	Campania	Salerno	0,000068426071	0,000042015898	0,000057203042	0,000060519437	0,000016200700	0,000110810962	0,000039772308	0,000010322575	0,000060121893	0,000059979524
F480	MONTECORVINO PUGLIANO	Campania	Salerno	0,000159283764	0,000107040057	0,000147043410	0,000144022655	0,000057538853	0,000176860275	0,000152502764	0,000050282154	0,000143847713	0,000143785063
F481	MONTECORVINO ROVELLA	Campania	Salerno	0,000190946001	0,000134290457	0,000163894702	0,000152255108	0,000000000000	0,000200663469	0,000189500371	0,000119192083	0,000165855286	0,000170725807
F507	MONTEFORTE CILENTO	Campania	Salerno	0,000018010004	0,000007133746	0,000006686492	0,000003635601	0,000003915089	0,000020458455	0,000007938252	0,000001557063	0,000009767738	0,000011963790
F625	MONTESANO SULLA MARCELLANA	Campania	Salerno	0,000148968304	0,000078607580	0,000103003579	0,000062344880	0,000000000000	0,000173115828	0,000108583537	0,000035315776	0,000103470466	0,000118198437
F731	MORIGERATI	Campania	Salerno	0,000020270549	0,000009572636	0,000003037270	0,000006589958	0,000000000000	0,000021821619	0,000008727119	0,000000756630	0,000010834922	0,000012355137
F912	NOCERA INFERIORE	Campania	Salerno	0,000718568425	0,000718926121	0,000429453485	0,000787641807	0,000399175043	0,000789642830	0,000908218438	0,000364979220	0,000711401109	0,000684097648
F913	NOCERA SUPERIORE	Campania	Salerno	0,000365624775	0,000311410622	0,000283307146	0,000378299074	0,000000000000	0,000362398284	0,000417468912	0,000229323911	0,000345540406	0,000333808811
F967	NOVI VELIA	Campania	Salerno	0,000044381037	0,000022514049	0,000039209168	0,000027389943	0,000000000000	0,000046609304	0,000029442666	0,000007500370	0,000033071156	0,000035105723
G011	OGLIASTRO CILENTO	Campania	Salerno	0,000043976240	0,000022906520	0,000043135671	0,000044346347	0,000000000000	0,000054605287	0,000032557171	0,000005408218	0,000039309386	0,000037505541
G023	OLEVANO SUL TUSCIANO	Campania	Salerno	0,000108112782	0,000082353503	0,000098115236	0,000074056331	0,000000000000	0,000131813896	0,000094397374	0,000093564383	0,000093185997	0,000100036748
G039	OLIVETO CITRA	Campania	Salerno	0,000084394516	0,000047473905	0,000063880269	0,000056475082	0,000000000000	0,000094763361	0,000054893056	0,000008574518	0,000063318342	0,000065769063
G063	OMIGNANO	Campania	Salerno	0,000031766839	0,000018487653	0,000060630996	0,000025026909	0,000000000000	0,000036181300	0,000021903403	0,000005664866	0,000029974487	0,000031746322
G121	ORRIA	Campania	Salerno	0,000030339101	0,000015150935	0,000014719636	0,000013608308	0,000000000000	0,000036636695	0,000018718148	0,000001620924	0,000019890404	0,000022140159
G192	OTTATI	Campania	Salerno	0,000025277782	0,000008510713	0,000012009842	0,000007313684	0,000000000000	0,000029592275	0,000009434535	0,000001887269	0,000014219061	0,000016692028
G226	PADULA	Campania	Salerno	0,000118145222	0,000079780761	0,000064484312	0,000074847573	0,000000000000	0,000131667768	0,000085732749	0,000009905873	0,000086276678	0,000090369690
G230	PAGANI	Campania	Salerno	0,000518378044	0,000471512355	0,000428382772	0,000601000019	0,000204147339	0,000534532731	0,000612851694	0,000124058653	0,000515791396	0,000485276326
G292	PALOMONTE	Campania	Salerno	0,000068501303	0,000039645730	0,000093961739	0,000029328537	0,000000000000	0,000078410261	0,000054587834	0,000102887308	0,000058073206	0,000068367300
G426	PELLEZZANO	Campania	Salerno	0,000162540664	0,000104400498	0,000152746710	0,000159862188	0,000000000000	0,000164718294	0,000168082258	0,000040634412	0,000148006882	0,000143761238
G447	PERDIFUMO	Campania	Salerno	0,000041773765	0,000020378196	0,000031461899	0,000024439210	0,000013304203	0,000056822934	0,000026245398	0,000003458646	0,000031572505	0,000034127094
G455	PERITO	Campania	Salerno	0,000025197446	0,000011642271	0,000013986152	0,000011361781	0,000000000000	0,000029329621	0,000012874693	0,000002377479	0,000016227102	0,000017969479
G476	PERTOSA	Campania	Salerno	0,000020332451	0,000009045602	0,000010981786	0,000006876608	0,000000000000	0,000019096567	0,000008219728	0,000001549140	0,000011557793	0,000013234228
G509	PETINA	Campania	Salerno	0,000028597267	0,000015848221	0,000016028391	0,000009297784	0,000000000000	0,000035422025	0,000015197163	0,000002377582	0,000017995219	0,000021109960
G538	PIAGGINE	Campania	Salerno	0,000040166161	0,000017404423	0,000018996536	0,000017288587	0,000000000000	0,000049133204	0,000023002130	0,000002486507	0,000025726172	0,000028747855
G707	PISCIOTTA	Campania	Salerno	0,000078752924	0,000064797266	0,000056456067	0,000078349637	0,000000000000	0,000109635605	0,000045174846	0,000005200765	0,000068391749	0,000064825612
G793	POLLA	Campania	Salerno	0,000119365087	0,000080683343	0,000072534246	0,000079383178	0,000000000000	0,000126898309	0,000079945527	0,000014157094	0,000087608943	0,000090554770
G796	POLLICA	Campania	Salerno	0,000076621186	0,000058536080	0,000050657895	0,000097454083	0,000018597562	0,000101595216	0,000037019252	0,000006407059	0,000070261469	0,000060523199
G834	PONTECAGNANO FAIANO	Campania	Salerno	0,000419560757	0,000457006412	0,000434493594	0,000522238151	0,000145122527	0,000470485576	0,000510443598	0,000222544161	0,000454450432	0,000430174169
G932	POSITANO	Campania	Salerno	0,000191417318	0,000139552260	0,000053431755	0,000172092729	0,000035080491	0,000112011799	0,000063675758	0,000013860225	0,000125354528	0,000108616556
G939	POSTIGLIONE	Campania	Salerno	0,000048562630	0,000025691007	0,000040712147	0,000020395656	0,000000000000	0,000066568918	0,000030476037	0,000004754641	0,000034907186	0,000040104082
G976	PRAIANO	Campania	Salerno	0,000070925839	0,000060158072	0,000040865378	0,000065203005	0,000028041493	0,000057658572	0,000031251806	0,000005327473	0,000053613805	0,000049463459
H062	PRIGNANO CILENTO	Campania	Salerno	0,000025392952	0,000014703171	0,000035731731	0,000012348123	0,000000000000	0,000028908247	0,000015705833	0,000002593882	0,000019938425	0,000022656678
H198	RAVELLO	Campania	Salerno	0,000096319642	0,000103879750	0,000052784183	0,000085488815	0,000023514984	0,000083132467	0,000035988416	0,000010280825	0,000072534815	0,000067895704
H277	RICIGLIANO	Campania	Salerno	0,000034868500	0,000017353957	0,000014590121	0,000019125784	0,000000000000	0,000043647734	0,000019375104	0,000001837620	0,000023346521	0,000024858059
H394	ROCCADASPIDE	Campania	Salerno	0,000139728478	0,000082335066	0,000102869330	0,000085618384	0,000000000000	0,000161905080	0,000122102458	0,000018297064	0,000107877970	0,000115849614
H412	ROCCAGLIORIOSA	Campania	Salerno	0,000043100070	0,000025286369	0,000034260487	0,000021640721	0,000000000000	0,000054232818	0,000024361276	0,000003782424	0,000030863927	0,000034166959
H431	ROCCAPEMONTI	Campania	Salerno	0,000144701808	0,000129188328	0,000122105690	0,000119398745	0,000000000000	0,000138905568	0,000132930588	0,000034373512	0,000123034380	0,000124336381
H485	ROFRANO	Campania	Salerno	0,000040956135	0,000017114177	0,000024426334	0,000020713007	0,000000000000	0,000048452850	0,000023487704	0,000003026138	0,000027489720	0,000029916609
H503	ROMAGNANO AL MONTE	Campania	Salerno	0,000016591612	0,000004887152	0,000009749554	0,000004997964	0,000000000000	0,000021251635	0,000005070322	0,000000813431	0,000009618366	0,000011273032
H564	ROSCIGNO	Campania	Salerno	0,000022736730	0,000009044224	0,000012201437	0,000013962966	0,000000000000	0,000028026388	0,000011656247	0,000001188852	0,000015617345	0,000016209814
H644	RUTINO	Campania	Salerno	0,000019691178	0,000008649682	0,000024247699	0,000012670251	0,000000000000	0,000022467516	0,000009561375	0,000002655755	0,000015291696	0,000016230492
H654	SACCO	Campania	Salerno	0,000020021286	0,000006668887	0,000007608136	0,000006283932	0,000000000000	0,000025731721	0,000008105512	0,000000865236	0,000011476101	0,000013335530
H683	SALA CONSILINA	Campania	Salerno	0,000255575647	0,000161862824	0,000193946582	0,000217502977	0,000164431442	0,000277983555	0,000191192341	0,000230118747	0,000220774309	0,000221945845
H686	SALENTO	Campania	Salerno	0,000041295080	0,000018625595	0,000024816595	0,000020342519	0,000000000000	0,000045396827	0,000026900359	0,000005910604	0,000027860842	0,000030553318
H703	SALERNO	Campania	Salerno	0,002341302515	0,003163776421	0,002300220186	0,002839990365	0,006360007347	0,002369837370	0,003392763110	0,003128434847	0,002826222952	0,002821292540
H732	SALVITELLE	Campania	Salerno	0,000019901878	0,000004657558	0,000004433864	0,000006154995	0,000000000000	0,000023201738	0,000007776394	0,000000542095	0,000010504349	0,000012061947
H800	SAN CIPRIANO PICENTINO	Campania	Salerno	0,000111186186	0,000087436249	0,000112030741	0,000095236378	0,000000000000	0,000116615046	0,000094455732	0,000073262154	0,000098959629	0,000100293007
H907	SAN GIOVANNI A PIRO	Campania	Salerno	0,000086934207	0,000065243441	0,000075513766	0,000078335891	0,000027360876	0,000122138827	0,000058419423	0,000011568406	0,000077012908	0,000076539119



Codice catastale	Denominazione	Regione	Provincia	FUNZIONI GENERALI	POLIZIA LOCALE	ISTRUZIONE PUBBLICA	RIFIUTI	TPL	VIABILITÀ E TERRITORIO	SOCIALE	ASILI NIDO	COMPLESSIVO	COMPLESSIVO SENZA RIFIUTI
H943	SAN GREGORIO MAGNO	Campania	Salerno	0,000102394838	0,000047526438	0,000052353157	0,000041906436	0,000000000000	0,000123144830	0,000071600065	0,000008104480	0,000067424376	0,000076562907
H977	SAN MANGO PIEMONTE	Campania	Salerno	0,000048698908	0,000039603089	0,000035399831	0,000036700054	0,000000000000	0,000043269283	0,000031281467	0,000011826436	0,000037143182	0,000037301875
I019	SAN MARZANO SUL SARNO	Campania	Salerno	0,000162145219	0,000112133557	0,000179144243	0,000177141130	0,000000000000	0,000159312380	0,000167677986	0,000161496119	0,000160609776	0,000154689537
I031	SAN MAURO CILENTO	Campania	Salerno	0,000030938829	0,000015590431	0,000017684255	0,000023118305	0,000000000000	0,000041549092	0,000012596793	0,000002847599	0,000022690685	0,000022537544
I032	SAN MAURO LA BRUCA	Campania	Salerno	0,000018618921	0,000007331585	0,000010393394	0,000006838844	0,000000000000	0,000023339672	0,000008820132	0,000001082553	0,000011570733	0,000013265326
I089	SAN PIETRO AL TANAGRO	Campania	Salerno	0,000036574924	0,000015793123	0,000035107819	0,000034187934	0,000000000000	0,000039436151	0,000020089995	0,000012724187	0,000030274819	0,000028873447
I143	SAN RUFO	Campania	Salerno	0,000036319961	0,000020729308	0,000043942263	0,000018049472	0,000000000000	0,000043781890	0,000023805566	0,000004862697	0,000028193422	0,000031826192
I377	SAN VALENTINO TORIO	Campania	Salerno	0,000157097537	0,000119283864	0,000160987296	0,000159290693	0,000000000000	0,000165029176	0,000162559152	0,000098449077	0,000150406567	0,000147224967
I278	SANT'ANGELO A FASANELLA	Campania	Salerno	0,000022382522	0,000006015735	0,000008072760	0,000010721497	0,000006117731	0,000027427027	0,000009749787	0,000000548832	0,000013747674	0,000014831414
I307	SANT'ARSENIO	Campania	Salerno	0,000060051485	0,000044121225	0,000047436668	0,000037900553	0,000000000000	0,000059864174	0,000037744113	0,000014197306	0,000044666014	0,000047088873
I317	SANT'EGIDIO DEL MONTE ALBINO	Campania	Salerno	0,000135689304	0,000165389036	0,000126315997	0,000164281014	0,000000000000	0,000130746175	0,000126883052	0,000036298582	0,000134314846	0,000123583307
I253	SANTA MARINA	Campania	Salerno	0,000075280595	0,000059987955	0,000056119350	0,000056519185	0,000000000000	0,000093967858	0,000047560152	0,000011746382	0,000060292009	0,000061643140
I260	SANTOMENNA	Campania	Salerno	0,000017622592	0,000005152965	0,000007752098	0,000005918795	0,000000000000	0,000022164866	0,000006227795	0,000000864479	0,000010107817	0,000011607997
I410	SANZA	Campania	Salerno	0,000064019834	0,000033774462	0,000042660523	0,000023989397	0,000000000000	0,000084196791	0,000035682598	0,000009343696	0,000042868439	0,000049629436
I422	SAPRI	Campania	Salerno	0,000129808119	0,000119609149	0,000099829082	0,000127163574	0,000000000000	0,000140952161	0,000119473578	0,000023510133	0,000116327496	0,000112446859
I438	SARNO	Campania	Salerno	0,000456296182	0,000357223161	0,000415122811	0,000497776985	0,000158266097	0,000546021381	0,000605497276	0,000224695083	0,000469186670	0,000458947853
I451	SASSANO	Campania	Salerno	0,000092962294	0,000049734154	0,000071091900	0,000064070872	0,000000000000	0,000108473801	0,000081582965	0,000012751231	0,000073805343	0,000077291470
I483	SCAFATI	Campania	Salerno	0,000710218874	0,000604750559	0,000557352054	0,000819094601	0,000000000000	0,000824922076	0,000940239582	0,000257772715	0,000719709843	0,000684117990
I486	SCALA	Campania	Salerno	0,000036922622	0,000018656241	0,000033848420	0,000020609615	0,000000000000	0,000037100092	0,000018066053	0,000004472993	0,000025901263	0,000027796318
I648	SERRAMEZZANA	Campania	Salerno	0,000011949994	0,000002294668	0,000001576601	0,000002850453	0,000000000000	0,000012197225	0,000004408859	0,000000432262	0,000005669411	0,000006678942
I666	SERRE	Campania	Salerno	0,000074505199	0,000044042679	0,000060467389	0,000043833529	0,000000000000	0,000091979323	0,000056907998	0,000011950717	0,000057364248	0,000062209894
I677	SESSA CILENTO	Campania	Salerno	0,000030087423	0,000014950398	0,000037152488	0,000020172197	0,000000000000	0,000036480853	0,000019748470	0,000002917604	0,000024660326	0,000026267623
I720	SIANO	Campania	Salerno	0,000146773708	0,000086732976	0,000109651105	0,000140909290	0,000000000000	0,000172428607	0,000127672825	0,000024077757	0,000127374121	0,000122526881
M253	SICIGNANO DEGLI ALBURNI	Campania	Salerno	0,000075751108	0,000045841747	0,000055855803	0,000054940747	0,000024818698	0,000098811820	0,000051587974	0,000103232741	0,000064498160	0,000067920878
G887	STELLA CILENTO	Campania	Salerno	0,000021684468	0,000009583383	0,000013209744	0,000010161384	0,000000000000	0,000025815990	0,000010259959	0,000001404928	0,000014113401	0,000015528705
I960	STIO	Campania	Salerno	0,000024632275	0,000011728805	0,000021584766	0,000012593621	0,000000000000	0,000029865716	0,000011795063	0,000001620960	0,000017310040	0,000018999093
D292	TEGGIANO	Campania	Salerno	0,000141186587	0,000095736728	0,000103127539	0,000081261304	0,000000000000	0,000162978200	0,000121819151	0,000035086719	0,000108751511	0,000118596354
L212	TORCHIARA	Campania	Salerno	0,000037510086	0,000018619424	0,000037660267	0,000028751401	0,000000000000	0,000044550558	0,000023540955	0,000042289688	0,000031850705	0,000032960633
L233	TORRACA	Campania	Salerno	0,000028390074	0,000014255761	0,000017051641	0,000015319898	0,000000000000	0,000031530672	0,000016894999	0,000002485426	0,000019350375	0,000020793776
L274	TORRE ORSAIA	Campania	Salerno	0,000045635892	0,000024780924	0,000044404199	0,000026245334	0,000000000000	0,000056925350	0,000030635379	0,000004518418	0,000035136065	0,000038320030
L306	TORTORELLA	Campania	Salerno	0,000019742315	0,000007508946	0,000007511000	0,000004467143	0,000000000000	0,000023114588	0,000007021952	0,000000757628	0,000010514991	0,000012680857
L323	TRAMONTI	Campania	Salerno	0,000080963931	0,000051939623	0,000116437117	0,000058240522	0,000022430434	0,000104112061	0,000060141946	0,000011009595	0,000072843005	0,000078072474
L377	TRENTINARA	Campania	Salerno	0,000035971206	0,000016601944	0,000019360082	0,000026782434	0,000000000000	0,000043595880	0,000024103161	0,000004322403	0,000026934269	0,000026988645
G540	VALLE DELL'ANGELO	Campania	Salerno	0,000015837907	0,000002624358	0,000001147390	0,000003943337	0,000000000000	0,000015349921	0,000003856735	0,000000271144	0,000007011804	0,000008110689
L628	VALLO DELLA LUCANIA	Campania	Salerno	0,000154685696	0,000144930144	0,000131581671	0,000164552472	0,000000000000	0,000176084657	0,000123049293	0,000109597931	0,000145327400	0,000138442482
L656	VALVA	Campania	Salerno	0,000041619408	0,000014579828	0,000040573593	0,000013220117	0,000014980142	0,000052302326	0,000022250984	0,000004430402	0,000028345623	0,000033762397
L835	VIBONATI	Campania	Salerno	0,000071915885	0,000045502163	0,000042312670	0,000073780399	0,000000000000	0,000105834729	0,000049926003	0,000011034477	0,000063067294	0,000059230696
L860	VIETRI SUL MARE	Campania	Salerno	0,000149269141	0,000172204574	0,000084141710	0,000155298768	0,000033420180	0,000153788538	0,000131912537	0,000029040554	0,000133840628	0,000126155999
M369	ALTO RENO TERME	Emilia Romagna	Bologna	0,000158718141	0,000097164778	0,000111952599	0,000104690337	0,000000000000	0,000180750965	0,000119296655	0,000139524371	0,000125719490	0,000133250489
A324	ANZOLA DELL'EMILIA	Emilia Romagna	Bologna	0,000228426520	0,000170123242	0,000266728270	0,000283752815	0,000067055657	0,000205219100	0,000194074100	0,000568106603	0,000245266072	0,000231483129
A392	ARGELATO	Emilia Romagna	Bologna	0,000200364971	0,000159869436	0,000200258628	0,000160604465	0,000046851966	0,000173902803	0,000143309848	0,000354420712	0,000177489314	0,000183536148
A665	BARICELLA	Emilia Romagna	Bologna	0,000122375476	0,000086365469	0,000120915310	0,000092293102	0,000031477818	0,000121383752	0,000103538575	0,000221048711	0,000110276257	0,000116716418
A785	BENTIVOGLIO	Emilia Romagna	Bologna	0,000119433899	0,000109032508	0,000127745478	0,000182643457	0,000000000000	0,000125593098	0,000080194667	0,000252761078	0,000133468887	0,000115858399
A944	BOLOGNA	Emilia Romagna	Bologna	0,007809582366	0,011734480161	0,012031122745	0,010205589773	0,016676153950	0,007374066703	0,011801407878	0,018048008636	0,010451554200	0,010539639436
B044	BORGTOSSIGNANO	Emilia Romagna	Bologna	0,000063628829	0,000034324793	0,000044026144	0,000054306943	0,000000000000	0,000067614332	0,000045929301	0,000077829099	0,000053252998	0,000052875557
B249	BUDRIO	Emilia Romagna	Bologna	0,000329923819	0,000230505535	0,000392804689	0,000276594305	0,000157421360	0,000315413334	0,000289823403	0,000775108325	0,000322585845	0,000339056420
B399	CALDERARA DI RENO	Emilia Romagna	Bologna	0,000264612883	0,000193323921	0,000264317833	0,000184927488	0,000279743238	0,000227255504	0,000203251797	0,000398336614	0,000231184391	0,000247749999
B572	CAMUGNANO	Emilia Romagna	Bologna	0,000064288463	0,000031685966	0,000034917492	0,000042466987	0,000000000000	0,000083923408	0,000029151479	0,000003782795	0,000045448695	0,000046516510
B880	CASALECCHIO DI RENO	Emilia Romagna	Bologna	0,000683913752	0,000603713161	0,000741523569	0,000500340219	0,000365550370	0,000539851839	0,000712874575	0,001380385783	0,000643318092	0,000694521593
B892	CASALFIUMANESE	Emilia Romagna	Bologna	0,000074550626	0,000036196315	0,000072697234	0,000070987392	0,000011947857	0,000082448404	0,000050492677	0,000091319688	0,000067062439	0,000065656828
C075	CASTEL D'AIANO	Emilia Romagna	Bologna	0,000056630921	0,000027551057	0,000049521555	0,000042443197	0,000000000000	0,000075782222	0,000029599884	0,000003114761	0,000044557068	0,000045314092
C086	CASTEL DEL RIO	Emilia Romagna	Bologna	0,000037656649	0,000016271145	0,000024749185	0,000034116205	0,000000000000	0,000043789742	0,000019705185	0,000032547240	0,000030418194	0,000029093855



Codice catastale	Denominazione	Regione	Provincia	FUNZIONI GENERALI	POLIZIA LOCALE	ISTRUZIONE PUBBLICA	RIFIUTI	TPL	VIABILITÀ E TERRITORIO	SOCIALE	ASILI NIDO	COMPLESSIVO	COMPLESSIVO SENZA RIFIUTI
B969	CASTEL DI CASIO	Emilia Romagna	Bologna	0,000074202793	0,000041058771	0,000066077998	0,000054360162	0,000000000000	0,000098959004	0,000052424367	0,000006269428	0,000060557777	0,000062777278
C121	CASTEL GUELFO DI BOLOGNA	Emilia Romagna	Bologna	0,000094039404	0,000065822319	0,000085316697	0,000096330724	0,000029012488	0,000079296658	0,000057225799	0,000203319454	0,000087029389	0,000083698378
C204	CASTEL MAGGIORE	Emilia Romagna	Bologna	0,000355324864	0,000293792488	0,000384999285	0,000309054568	0,000141287902	0,000287908606	0,000298844079	0,000794277618	0,000338073985	0,000348466472
C265	CASTEL SAN PIETRO TERME	Emilia Romagna	Bologna	0,000432050655	0,000308051650	0,000436534430	0,000451460830	0,000205133130	0,000380017790	0,000384632522	0,000769919679	0,000423205139	0,000413086158
C185	CASTELLO D'ARGILE	Emilia Romagna	Bologna	0,000111114843	0,000084022448	0,000164096072	0,000074713139	0,000000000000	0,000108531275	0,000090628811	0,000217368246	0,000104357459	0,000114973738
C292	CASTENASO	Emilia Romagna	Bologna	0,000296347154	0,000248966594	0,000343322787	0,000289834987	0,000126824045	0,000267445300	0,000242896247	0,000672377198	0,000296573772	0,000298987079
C296	CASTIGLIONE DEI PEPOLI	Emilia Romagna	Bologna	0,000132945833	0,000079107538	0,000108178268	0,000107278021	0,000000000000	0,000152802078	0,000099497480	0,000052586804	0,000109713771	0,000110586067
D166	CREVALCORE	Emilia Romagna	Bologna	0,000250213930	0,000169043619	0,000252514232	0,000205449468	0,000059881605	0,000239502333	0,000224672039	0,000310019003	0,000225063343	0,000232087501
D360	DOZZA	Emilia Romagna	Bologna	0,000125971425	0,000099546703	0,000131082089	0,000133570170	0,000000000000	0,000111089978	0,000094157093	0,000272598981	0,000122732235	0,000118850934
D668	FONTANELICE	Emilia Romagna	Bologna	0,000047685316	0,000022722182	0,000035621519	0,000034129671	0,000000000000	0,000048500807	0,000027027141	0,000055921549	0,000036895494	0,000037885995
D847	GAGGIO MONTANO	Emilia Romagna	Bologna	0,000106400024	0,000058521482	0,000106929030	0,000107345474	0,000000000000	0,000129434161	0,000074498281	0,000032954708	0,000095536232	0,000091307084
D878	GALLIERA	Emilia Romagna	Bologna	0,000097403657	0,000068591838	0,000108345530	0,000084286429	0,000000000000	0,000102301634	0,000086987549	0,000174651007	0,000092753014	0,000095785083
E136	GRANAROLO DELL'EMILIA	Emilia Romagna	Bologna	0,000212173580	0,000158392271	0,000375905569	0,000235318459	0,000079460830	0,000202824230	0,0001811110570	0,000489727093	0,000237632760	0,000238461561
E187	GRIZZANA MORANDI	Emilia Romagna	Bologna	0,000085881297	0,000043987094	0,000076146644	0,000062772923	0,000000000000	0,000114710792	0,000060519172	0,000049638047	0,000071462845	0,000074574896
E289	IMOLA	Emilia Romagna	Bologna	0,001323913832	0,001239112727	0,001827291622	0,001416684863	0,000681220585	0,001363568359	0,001625337391	0,002265522206	0,001475362999	0,001496376921
A771	LIZZANO IN BELVEDERE	Emilia Romagna	Bologna	0,000080938385	0,000039682488	0,000036825843	0,000065062545	0,000029214217	0,000118778773	0,000033588964	0,000055047709	0,000063301972	0,000062671472
E655	LOIANO	Emilia Romagna	Bologna	0,000094399760	0,000053338420	0,000084064310	0,000072172066	0,000000000000	0,000115075064	0,000066856340	0,000089213979	0,000079914030	0,000082686597
E844	MALALBERGO	Emilia Romagna	Bologna	0,000159897685	0,000104075276	0,000180824359	0,000215344685	0,000065579482	0,000166319642	0,000137437794	0,000308050338	0,000174142232	0,000159386733
B689	MARZABOTTO	Emilia Romagna	Bologna	0,000129600877	0,000081333113	0,000131053159	0,000092807495	0,000031614969	0,000142155363	0,000107794599	0,000213954101	0,000115662854	0,000123847857
F083	MEDICINA	Emilia Romagna	Bologna	0,000300312759	0,000189859399	0,000357616803	0,000315627015	0,000052581364	0,000293253235	0,000259010595	0,000712787399	0,000306814236	0,000303658187
F219	MINERBIO	Emilia Romagna	Bologna	0,000161397263	0,000121799519	0,000211342240	0,000115557784	0,000053007709	0,000149993067	0,000133348215	0,000267867721	0,000148844334	0,000160764975
F288	MOLINELLA	Emilia Romagna	Bologna	0,000282818772	0,000189550051	0,000292949541	0,000212345086	0,000085581168	0,000270803709	0,000251287644	0,000366154313	0,000250801844	0,000264574049
F363	MONGHIDORO	Emilia Romagna	Bologna	0,000089106586	0,000047383549	0,000072740970	0,000101135904	0,000049214252	0,000115179937	0,000058989920	0,000008334023	0,000081629524	0,000074643864
F627	MONTE SAN PIETRO	Emilia Romagna	Bologna	0,000204991974	0,000139022243	0,000209770431	0,000118845642	0,000000000000	0,000209004091	0,000169866748	0,000234786829	0,000169047979	0,000187026534
F597	MONTERENZIO	Emilia Romagna	Bologna	0,000118299293	0,000077323248	0,000105931920	0,000095399613	0,000000000000	0,000133969306	0,000097101699	0,000192012375	0,000106173699	0,000110032135
F706	MONZUNO	Emilia Romagna	Bologna	0,000126560626	0,000080681976	0,000134182687	0,000092958865	0,000000000000	0,000143915255	0,000102865159	0,000065645755	0,000108077174	0,000113491370
F718	MORDANO	Emilia Romagna	Bologna	0,000082542713	0,000056982347	0,000098955788	0,000100505531	0,000000000000	0,000079389055	0,000063844798	0,000199218365	0,000086892542	0,000082017433
G205	OZZANO DELL'EMILIA	Emilia Romagna	Bologna	0,000261119085	0,000189404826	0,000310743509	0,000196443839	0,000127988689	0,000237350404	0,000212948769	0,000547165968	0,000243471654	0,000260313342
G570	PIANORO	Emilia Romagna	Bologna	0,000331655698	0,000210807780	0,000340690445	0,000325964198	0,000000000000	0,000293101023	0,000288017291	0,000603001221	0,000313455153	0,000308975390
G643	PIEVE DI CENTO	Emilia Romagna	Bologna	0,000137418427	0,000098271896	0,000147753062	0,000108850934	0,000000000000	0,000117496858	0,000104375223	0,000273917049	0,000122931350	0,000127973855
H678	SALA BOLOGNESE	Emilia Romagna	Bologna	0,000150904945	0,000103856976	0,000212369143	0,000149197398	0,000029073709	0,000139318449	0,000113497327	0,000409292172	0,000155318792	0,000157510997
G566	SAN BENEDETTO VAL DI SAMBRO	Emilia Romagna	Bologna	0,000097425035	0,000056588554	0,000133497697	0,000080630449	0,000000000000	0,000132253823	0,000066398919	0,000015057763	0,000088427660	0,000091220011
H896	SAN GIORGIO DI PIANO	Emilia Romagna	Bologna	0,000153362075	0,000108850144	0,000208334552	0,000137686739	0,000063720520	0,000142483985	0,000126753835	0,000241064623	0,000149133927	0,000153233416
G467	SAN GIOVANNI IN PERSICETO	Emilia Romagna	Bologna	0,000510166545	0,000365072840	0,000565563797	0,000540715887	0,000200197360	0,000530194774	0,000562870029	0,00122234416	0,000544981419	0,000546509000
H945	SAN LAZZARO DI SAVENA	Emilia Romagna	Bologna	0,000620612217	0,000545810015	0,000692379832	0,000582607285	0,000346110947	0,000505316210	0,000619123759	0,001299107362	0,000620200234	0,000633663091
I110	SAN PIETRO IN CASALE	Emilia Romagna	Bologna	0,000225833116	0,000146332016	0,000328729513	0,000182733406	0,000000000000	0,000211772626	0,000194172861	0,000600689267	0,000224692874	0,000239719477
I191	SANT'AGATA BOLOGNESE	Emilia Romagna	Bologna	0,000136526268	0,000100385512	0,000149483590	0,000128430104	0,000037429638	0,000122217565	0,000109385519	0,000258681560	0,000130028997	0,000130601596
G972	SASSO MARCONI	Emilia Romagna	Bologna	0,000291589397	0,000219952374	0,000276128481	0,000242614762	0,000091386612	0,000300939476	0,000241348846	0,000344120524	0,000261929817	0,000268846960
M320	VALSAMOGGIA	Emilia Romagna	Bologna	0,000579098844	0,000474079042	0,000728262810	0,000573013590	0,000135449848	0,000543892529	0,000575917157	0,001313771686	0,000601729065	0,000612012704
L762	VERGATO	Emilia Romagna	Bologna	0,000163580627	0,000113928347	0,000150229903	0,000115810946	0,000066637918	0,000179674606	0,000133611807	0,000195533655	0,000141897512	0,000151239681
M185	ZOLA PREDOSA	Emilia Romagna	Bologna	0,000380148507	0,000302186182	0,000431094650	0,000248509781	0,000000000000	0,000326842604	0,000299490590	0,000520824345	0,000323461942	0,000350303948
A393	ARGENTA	Emilia Romagna	Ferrara	0,000432735392	0,000315947084	0,000394999610	0,000527374507	0,000152653302	0,000452208060	0,000397375298	0,000550114728	0,000438552644	0,000406743594
A965	BONDENO	Emilia Romagna	Ferrara	0,000289089340	0,000199546558	0,000214773176	0,000263061883	0,000069192481	0,000300905939	0,000245489233	0,000347675539	0,000257492379	0,000255497818
C469	CENTO	Emilia Romagna	Ferrara	0,000637943965	0,000476215967	0,000669558281	0,000591402779	0,000204475978	0,000542191936	0,000650548377	0,001023883917	0,000612043408	0,000619435268
C814	CODIGORO	Emilia Romagna	Ferrara	0,000246206069	0,000192753348	0,000134973430	0,000277140083	0,000098699984	0,000255607538	0,000232214877	0,000205714970	0,000229394427	0,000212295664
C912	COMACCHIO	Emilia Romagna	Ferrara	0,000639955615	0,000617481377	0,000253686113	0,001435741274	0,000233880988	0,001042194940	0,000461846670	0,000369409494	0,000797455943	0,000568872017
C980	COPPARO	Emilia Romagna	Ferrara	0,000345780898	0,000190110860	0,000295288408	0,000346883456	0,000127836542	0,000330629138	0,000284349059	0,000311136258	0,000310415899	0,000297356069
D548	FERRARA	Emilia Romagna	Ferrara	0,002697524793	0,002419818338	0,002819902743	0,003303421512	0,004011722954	0,002564768162	0,003501507687	0,004463049178	0,003062460184	0,002976166666
M323	FISCAGLIA	Emilia Romagna	Ferrara	0,000181058934	0,000109316262	0,000133224123	0,000155572519	0,000084565925	0,000191228088	0,000151866946	0,000217258137	0,000158819972	0,000159982955
E107	GORO	Emilia Romagna	Ferrara	0,000072760653	0,000053677849	0,000047490282	0,000091768393	0,000027132653	0,000072482285	0,000060470663	0,000145697149	0,000072972392	0,000066241133
E320	JOLANDA DI SAVOIA	Emilia Romagna	Ferrara	0,000068654201	0,000028474108	0,000048499455	0,000055416747	0,000000000000	0,000073041159	0,000042213183	0,000069769555	0,000054542483	0,000054229390
E410	LAGOSANTO	Emilia Romagna	Ferrara	0,000088741393	0,000052547155	0,000080913484	0,000084979185	0,000038454645	0,000091814942	0,000069797484	0,000121414734	0,000081727633	0,000080563182



Codice catastale	Denominazione	Regione	Provincia	FUNZIONI GENERALI	POLIZIA LOCALE	ISTRUZIONE PUBBLICA	RIFIUTI	TPL	VIABILITÀ E TERRITORIO	SOCIALE	ASILI NIDO	COMPLESSIVO	COMPLESSIVO SENZA RIFIUTI
F016	MASI TORELLO	Emilia Romagna	Ferrara	0,000048204901	0,000029003827	0,000029146739	0,000043040361	0,000019683717	0,000050165540	0,000032844530	0,000004205204	0,000038467684	0,000036830108
F156	MESOLA	Emilia Romagna	Ferrara	0,000138252096	0,000081719017	0,000086012323	0,000140477747	0,000054850642	0,000144220916	0,000116800091	0,000156206617	0,000124058845	0,000118178877
G184	OSTELLATO	Emilia Romagna	Ferrara	0,000139833515	0,000091564154	0,000081979799	0,000130653731	0,000059759660	0,000140889528	0,000104373529	0,000125259468	0,000118669726	0,000114377992
G768	POGGIO RENATICO	Emilia Romagna	Ferrara	0,000174185696	0,000136423677	0,000148258031	0,000126368796	0,000074065546	0,000183326126	0,000147163747	0,000237615790	0,000152445789	0,000161784531
G916	PORTOMAGGIORE	Emilia Romagna	Ferrara	0,000236498528	0,000165332743	0,000183613343	0,000209603827	0,000093295939	0,000234023343	0,000208579558	0,000189045069	0,000207250010	0,000206407057
M410	RIVA DEL PO	Emilia Romagna	Ferrara	0,000171959916	0,000100705432	0,000108072013	0,000151107626	0,000022237178	0,000175779100	0,000129825624	0,000095627650	0,000140222486	0,000136324280
M381	TERRE DEL RENO	Emilia Romagna	Ferrara	0,000186153360	0,000147657783	0,000137890544	0,000193587036	0,000074119803	0,000175313075	0,000153307092	0,000318727331	0,000175247722	0,000168680013
M409	TRESIGNANA	Emilia Romagna	Ferrara	0,000143414313	0,000083313897	0,000099426594	0,000130829529	0,000034346260	0,000139689861	0,000109255962	0,000163071731	0,000122498450	0,000119514908
L868	VIGARANO MAINARDA	Emilia Romagna	Ferrara	0,000140126806	0,000088873213	0,000123317471	0,000145565309	0,000000000000	0,000132955011	0,000113522809	0,000228641764	0,000130663180	0,000125326401
M110	VOGHIERA	Emilia Romagna	Ferrara	0,000079487658	0,000048472668	0,000076157490	0,000070086185	0,000023694052	0,000078815444	0,000059117918	0,000055908589	0,000068866330	0,000068429473
A565	BAGNO DI ROMAGNA	Emilia Romagna	Forlì-Cesena	0,000174019592	0,000121493869	0,000116876954	0,000134036739	0,000076193305	0,000183942630	0,000097442998	0,000188847940	0,000140345992	0,000142605473
A809	BERTINORO	Emilia Romagna	Forlì-Cesena	0,000212323258	0,000169400978	0,000226965042	0,000269459897	0,000107330875	0,000222187353	0,000169288327	0,000112998125	0,000214300198	0,000194546305
B001	BORGHI	Emilia Romagna	Forlì-Cesena	0,000054101268	0,000035988824	0,000053090285	0,000033016480	0,000019694770	0,000061174321	0,000033591597	0,000012263447	0,000042376999	0,000045729206
C339	CASTROCARO TERME E TERRA DEL SOLE	Emilia Romagna	Forlì-Cesena	0,000136723919	0,000099178935	0,000075710988	0,000116806227	0,000000000000	0,000138692430	0,000098049467	0,000097880779	0,000110100077	0,000107698458
C573	CESENA	Emilia Romagna	Forlì-Cesena	0,001795408984	0,001840769487	0,002474056735	0,002828093589	0,001033048146	0,001854777304	0,002229495459	0,003040467218	0,002256683212	0,002052048669
C574	CESENATICO	Emilia Romagna	Forlì-Cesena	0,000807022467	0,000913164018	0,000538146494	0,001077407656	0,000603930903	0,000854492800	0,000547484267	0,000456001107	0,000799049748	0,000699363699
C777	CIVITELLA DI ROMAGNA	Emilia Romagna	Forlì-Cesena	0,000086861092	0,000041011456	0,000062889621	0,000051781463	0,000050665325	0,000097280835	0,000056399410	0,000008623809	0,000063987622	0,000068358915
D357	DOVADOLA	Emilia Romagna	Forlì-Cesena	0,000041664655	0,000028404434	0,000025625085	0,000027699204	0,000010680150	0,000040797499	0,000022678628	0,000003857748	0,000029733317	0,000030461777
D704	FORLÌ	Emilia Romagna	Forlì-Cesena	0,002178837485	0,002144992033	0,002980324589	0,003155910902	0,003184363567	0,002266925691	0,003030032574	0,003258757797	0,002743589702	0,002595928469
D705	FORLIMPOPOLI	Emilia Romagna	Forlì-Cesena	0,000241650993	0,000200793698	0,000228297714	0,000220522814	0,000106100051	0,000219203716	0,000217116070	0,000277901441	0,000222872712	0,000223714262
D867	GALEATA	Emilia Romagna	Forlì-Cesena	0,000053865039	0,000039819504	0,000054659643	0,000045008649	0,000034322183	0,000057445234	0,000035399116	0,000048236803	0,000047643450	0,000048587030
D899	GAMBETTOLA	Emilia Romagna	Forlì-Cesena	0,000182165840	0,000121460908	0,000221816603	0,000243957435	0,000117155818	0,000161806460	0,000178453971	0,000246477377	0,000197181375	0,000180429846
D935	GATTEO	Emilia Romagna	Forlì-Cesena	0,000190830645	0,000237916960	0,000145638204	0,000303926074	0,000075028179	0,000267349494	0,000148623307	0,000157227304	0,000216351405	0,000184989003
E675	LONGIANO	Emilia Romagna	Forlì-Cesena	0,000127556060	0,000085600000	0,000153351888	0,000191268014	0,000036655822	0,000119337511	0,000098645814	0,000209851292	0,000140368011	0,000122139608
F097	MELDOLA	Emilia Romagna	Forlì-Cesena	0,000186813670	0,000128816921	0,000126309570	0,000241002935	0,000067259837	0,000180854061	0,000153516360	0,000252517238	0,000182903690	0,000162097081
F139	MERCATO SARACENO	Emilia Romagna	Forlì-Cesena	0,000134940637	0,000084058801	0,000166412000	0,000153094077	0,000051171027	0,000150727461	0,000108696337	0,000020190839	0,000131385745	0,000123611516
F259	MODIGLIANA	Emilia Romagna	Forlì-Cesena	0,000096865403	0,000057550784	0,000081605498	0,000061074434	0,000022437748	0,000112083089	0,000065687933	0,000134588832	0,000079411356	0,000085978209
F668	MONTIANO	Emilia Romagna	Forlì-Cesena	0,000035922160	0,000021675704	0,000041504612	0,000025232000	0,000013461062	0,000034452072	0,000022357714	0,000003877225	0,000028787711	0,000030061089
G904	PORTICO E SAN BENEDETTO	Emilia Romagna	Forlì-Cesena	0,000030216836	0,000016266883	0,000017553803	0,000016158935	0,000007976047	0,000032180596	0,000011206032	0,000002169150	0,000019629093	0,000020871833
H017	PREDAPPIO	Emilia Romagna	Forlì-Cesena	0,000127842406	0,000099854398	0,000109866904	0,000119867961	0,000040274078	0,000134220170	0,000100357143	0,000115643418	0,000115253862	0,000113601452
H034	PREMILCUORE	Emilia Romagna	Forlì-Cesena	0,000034050999	0,000015225070	0,000020694550	0,000018859540	0,000007948212	0,000036694039	0,000011617996	0,000014894243	0,000022570782	0,000023899859
H437	ROCCA SAN CASCIANO	Emilia Romagna	Forlì-Cesena	0,000047877791	0,000028754223	0,000026802185	0,000050162617	0,000017739136	0,000048578511	0,000029441504	0,000002574472	0,000039157294	0,000035216047
H542	RONCOFREDDO	Emilia Romagna	Forlì-Cesena	0,000070318242	0,000051417390	0,000055892072	0,000034882803	0,000022844038	0,000075724550	0,000046854342	0,000009810974	0,000051259296	0,000057124077
I027	SAN MAURO PASCOLI	Emilia Romagna	Forlì-Cesena	0,000220911831	0,000229151492	0,000181119384	0,000303191628	0,000078377557	0,000257457921	0,000206957037	0,000153136351	0,000233495105	0,000208535257
I310	SANTA SOFIA	Emilia Romagna	Forlì-Cesena	0,000100844756	0,000063223837	0,000096153605	0,000101124605	0,000032902001	0,000112883847	0,000061657580	0,000160526118	0,000093937763	0,000091363998
I444	SARSINA	Emilia Romagna	Forlì-Cesena	0,000080207520	0,000048116334	0,000077846694	0,000061036148	0,000030072821	0,000091401750	0,000056210804	0,000005596150	0,000066062442	0,000067862468
I472	SAVIGNANO SUL RUBICONE	Emilia Romagna	Forlì-Cesena	0,000326656719	0,000338537315	0,000246451198	0,000483605127	0,000182452157	0,000347181748	0,000327105820	0,000469899347	0,000362506507	0,000319138445
I779	SOGLIANO AL RUBICONE	Emilia Romagna	Forlì-Cesena	0,000075304499	0,000050917431	0,000100651203	0,000046671249	0,000024664378	0,000086888923	0,000048172585	0,000039202767	0,000063935937	0,000070118799
L361	TREDOZIO	Emilia Romagna	Forlì-Cesena	0,000038099483	0,000019626090	0,000023623768	0,000028243094	0,000008175701	0,000042255448	0,000017706418	0,000030652336	0,000028736911	0,000028913758
L764	VERGHERETO	Emilia Romagna	Forlì-Cesena	0,000065317570	0,000030253179	0,000045768630	0,000043556726	0,000023128993	0,000078685509	0,000027205004	0,000006226432	0,000047126285	0,000048404623
A713	BASTIGLIA	Emilia Romagna	Modena	0,000073286568	0,000055624687	0,000078219052	0,000043405661	0,000029464994	0,000071349193	0,000054787898	0,000129020899	0,000062914228	0,000069900672
A959	BOMPORTO	Emilia Romagna	Modena	0,000171849022	0,000146092435	0,000236227552	0,000154059465	0,000053311730	0,000205399972	0,000144192643	0,000284320012	0,000174867414	0,000182319196
B539	CAMPOGALLIANO	Emilia Romagna	Modena	0,000164835998	0,000141357606	0,000153750675	0,000187190114	0,000085990495	0,000155310114	0,000128630059	0,000358998462	0,000166851549	0,000159567864
B566	CAMPOSANTO	Emilia Romagna	Modena	0,000061370372	0,000030580228	0,000072642664	0,000049555450	0,000014660605	0,000065728469	0,000046305209	0,000086198403	0,000055594087	0,000057756655
B819	CARPI	Emilia Romagna	Modena	0,001282994325	0,001195593377	0,001185987769	0,001056670326	0,000560867398	0,001336689969	0,001655016176	0,003387761525	0,001328089981	0,001425291291
C107	CASTELFRANCO EMILIA	Emilia Romagna	Modena	0,000559003116	0,000464607357	0,000710850065	0,000477001632	0,000239327344	0,000528985273	0,000603782448	0,000979127072	0,000561150593	0,000591286175
C242	CASTELNUOVO RANGONE	Emilia Romagna	Modena	0,000257735743	0,000189478581	0,000315327703	0,000245280833	0,000106869164	0,000247690206	0,000231840266	0,000415902363	0,000254318100	0,000257554543
C287	CASTELVETRO DI MODENA	Emilia Romagna	Modena	0,000236493527	0,000193411016	0,000225892507	0,000186127051	0,000080858836	0,000207865064	0,000173151748	0,000216293312	0,000201059015	0,000206406478
C398	CAVEZZO	Emilia Romagna	Modena	0,000131300897	0,000098148133	0,000125996172	0,000107274463	0,000043073783	0,000122695573	0,000104516300	0,000275385320	0,000120351134	0,000125034175
C951	CONCORDIA SULLA SECCHIA	Emilia Romagna	Modena	0,000153686381	0,000085393947	0,000155792322	0,000136357221	0,000158959380	0,000147266160	0,000131934225	0,000234777569	0,000144181047	0,000146982930
D486	FANANO	Emilia Romagna	Modena	0,000095973440	0,000040267553	0,000060330003	0,000080281124	0,000039060345	0,000120861456	0,000043072449	0,000043994820	0,000074958095	0,000073051802
D599	FINALE EMILIA	Emilia Romagna	Modena	0,000292175440	0,000203317083	0,000277178241	0,000275594353	0,000160782840	0,000277070804	0,000254562157	0,000548180059	0,000278988933	0,000280204606



Codice catastale	Denominazione	Regione	Provincia	FUNZIONI GENERALI	POLIZIA LOCALE	ISTRUZIONE PUBBLICA	RIFIUTI	TPL	VIABILITÀ E TERRITORIO	SOCIALE	ASILI NIDO	COMPLESSIVO	COMPLESSIVO SENZA RIFIUTI
D607	FIORANO MODENESE	Emilia Romagna	Modena	0,000307068582	0,000280907771	0,000362462102	0,000419461429	0,000138333772	0,000281115324	0,000259318467	0,000516831488	0,000335733567	0,000305748790
D617	FIUMALBO	Emilia Romagna	Modena	0,000050872353	0,000020283774	0,000029673103	0,000030687677	0,000014578431	0,000073275769	0,000017107384	0,000032100585	0,000036675709	0,000038820154
D711	FORMIGINE	Emilia Romagna	Modena	0,000611498180	0,000469242511	0,000663348056	0,000661462928	0,000277717061	0,000545156110	0,000598409651	0,001561005845	0,000640322037	0,000632751022
D783	FRASSINORO	Emilia Romagna	Modena	0,000068035179	0,000030666781	0,000041926176	0,000036637404	0,000034173494	0,000088973762	0,000029918343	0,000038723019	0,000048620529	0,000052911948
E264	GUIGLIA	Emilia Romagna	Modena	0,000086144436	0,000057761376	0,000074776964	0,000088973098	0,000036248022	0,000114933628	0,000063076469	0,000017715993	0,000079358420	0,000075915193
E426	LAMA MOCOGNO	Emilia Romagna	Modena	0,000079706735	0,000036667952	0,000065259726	0,000066741151	0,000034004787	0,000117926116	0,000039815197	0,000044027059	0,000067476489	0,000067739829
E904	MARANELLO	Emilia Romagna	Modena	0,000337601899	0,000370497406	0,000417308073	0,000287451637	0,000149971471	0,000312107789	0,000272367093	0,000781079231	0,000337046105	0,000354806967
E905	MARANO SUL PANARO	Emilia Romagna	Modena	0,000099382175	0,000070037216	0,000116530259	0,000077953004	0,000035207326	0,000115945159	0,000077365121	0,000077970541	0,000090025899	0,000094349467
F087	MEDOLLA	Emilia Romagna	Modena	0,000134311727	0,000093110626	0,000107102410	0,000095189112	0,000102532422	0,000113637955	0,000087720314	0,000272102303	0,000113067640	0,000119470332
F240	MIRANDOLA	Emilia Romagna	Modena	0,000449454927	0,000310170191	0,000378226486	0,000404940877	0,000221720509	0,000483618153	0,000485073861	0,000955998007	0,000441720783	0,000454892471
F257	MODENA	Emilia Romagna	Modena	0,003574418094	0,004358380907	0,005225375866	0,004749263920	0,007559199459	0,003636658752	0,004900764514	0,009458626066	0,004702543264	0,004685811576
F484	MONTECRETO	Emilia Romagna	Modena	0,000038995144	0,000015679463	0,000024438368	0,000028281832	0,000023307149	0,000057220425	0,000012509339	0,000002033579	0,000029079168	0,000029364711
F503	MONTEFIORINO	Emilia Romagna	Modena	0,000058472342	0,000025982452	0,000058829094	0,000044842299	0,000031881852	0,000078799345	0,000034086983	0,000049511892	0,000050455588	0,000052465829
F642	MONTESE	Emilia Romagna	Modena	0,000091197453	0,000044224528	0,000077326376	0,000064477490	0,000037438287	0,000128359818	0,000055618559	0,000007721782	0,000073486163	0,000076712366
F930	NONANTOLA	Emilia Romagna	Modena	0,000275382797	0,000203113559	0,000309864484	0,000194609624	0,000112169742	0,000268917557	0,000243001295	0,000520416131	0,000253284921	0,000274297827
F966	NOVI DI MODENA	Emilia Romagna	Modena	0,000176860809	0,000123287954	0,000149602016	0,000137320537	0,000071258965	0,000182039301	0,000158867486	0,000321301649	0,000159955074	0,000168060997
G250	PALAGANO	Emilia Romagna	Modena	0,000059751485	0,000025111972	0,000048530536	0,000043318761	0,000031871738	0,000086731326	0,000034393112	0,000003986346	0,000048071281	0,000049773262
G393	PAVULLO NEL FRIGNANO	Emilia Romagna	Modena	0,000365454833	0,000227214229	0,000414210870	0,000361459886	0,000178199281	0,000425282868	0,000273367157	0,000624645168	0,000360052236	0,000359548126
G649	PIEVEPELAGO	Emilia Romagna	Modena	0,000071333959	0,000034079843	0,000043679498	0,000051916472	0,000031321569	0,000096246088	0,000033108176	0,000044123778	0,000055247533	0,000056440459
G789	POLINAGO	Emilia Romagna	Modena	0,000051931222	0,000023028735	0,000036148730	0,000035254385	0,000018027937	0,000072539719	0,000026896484	0,000002613201	0,000039366018	0,000040838484
H061	PRIGNANO SULLA SECCHIA	Emilia Romagna	Modena	0,000081252728	0,000047128637	0,000085503475	0,000061616867	0,000000000000	0,000112623065	0,000055902783	0,000067967027	0,000071468616	0,000074996743
H195	RAVARINO	Emilia Romagna	Modena	0,000110999202	0,000078910941	0,000128010125	0,000126806811	0,000103226782	0,000130664764	0,000091239962	0,000257339929	0,000120304743	0,000117976211
H303	RIOLUNATO	Emilia Romagna	Modena	0,000031633792	0,000026831472	0,000015580429	0,000017254559	0,000018696079	0,000043212392	0,000009206360	0,000016421271	0,000022585929	0,000024495209
H794	SAN CESARIO SUL PANARO	Emilia Romagna	Modena	0,000122161337	0,000096130097	0,000132438127	0,000111887369	0,000033849308	0,000118157506	0,000094720977	0,000237799559	0,000116668935	0,000118381319
H835	SAN FELICE SUL PANARO	Emilia Romagna	Modena	0,000194276030	0,000115669675	0,000198130689	0,000165386829	0,000074327605	0,000186668840	0,000173112078	0,000417660192	0,000183282686	0,000189691584
I128	SAN POSSIDONIO	Emilia Romagna	Modena	0,000066697613	0,000033880658	0,000064857027	0,000071366005	0,000021573311	0,000069061178	0,000052578723	0,000109143053	0,000064070900	0,000061458363
I133	SAN PROSPERO	Emilia Romagna	Modena	0,000103787590	0,000076459547	0,000094616372	0,000063895236	0,000023806872	0,000121125064	0,000081184364	0,000286483847	0,000094017852	0,000104805418
I462	SASSUOLO	Emilia Romagna	Modena	0,000752587813	0,000652968519	0,000735814853	0,000871598593	0,000371423462	0,000633227654	0,000767378769	0,001257497376	0,000772137064	0,000736517716
I473	SAVIGNANO SUL PANARO	Emilia Romagna	Modena	0,000169714962	0,000126670925	0,000178864542	0,000158050287	0,000178429535	0,000160586345	0,000143879981	0,000178612826	0,000160664449	0,000161600638
F357	SERRAMAZZONI	Emilia Romagna	Modena	0,000175081085	0,000087560308	0,000154517971	0,000145092223	0,000073103201	0,000221179868	0,000121320045	0,000226358546	0,000155294021	0,000158947508
I689	SESTOLA	Emilia Romagna	Modena	0,000092999697	0,000044423082	0,000046335595	0,000076167044	0,000036674467	0,000125040089	0,000036621456	0,000059487087	0,000071848339	0,000070301717
I802	SOLIERA	Emilia Romagna	Modena	0,000271055512	0,000214161902	0,000273908111	0,000173706729	0,000098602878	0,000260686466	0,000235945415	0,000582378110	0,000243070485	0,000267911162
I903	SPILAMBERTO	Emilia Romagna	Modena	0,000244597015	0,000191947031	0,000243323684	0,000187895507	0,000087731694	0,000217013130	0,000206094901	0,000393397940	0,000218484001	0,000229438410
L885	VIGNOLA	Emilia Romagna	Modena	0,000466850879	0,000380215364	0,000519586298	0,000468119056	0,000260579713	0,000398947987	0,000486017113	0,001130541886	0,000483452278	0,000488943440
M183	ZOCCA	Emilia Romagna	Modena	0,000115116882	0,000065896600	0,000090807057	0,000103532693	0,000061258218	0,000155585689	0,000077368527	0,000010170575	0,000099096532	0,000097507846
A138	ALBARETO	Emilia Romagna	Parma	0,000065579562	0,000026870074	0,000026235479	0,000039363802	0,000000000000	0,000078064809	0,000031539073	0,000014579602	0,000043512457	0,000044998180
A646	BARDI	Emilia Romagna	Parma	0,000082753820	0,000034300642	0,000040515523	0,000039481691	0,000000000000	0,000101349392	0,000036105424	0,000003363430	0,000052416167	0,000057048286
A731	BEDONIA	Emilia Romagna	Parma	0,000102926671	0,000046529266	0,000057424147	0,000062458862	0,000000000000	0,000126914198	0,000059779542	0,000087983311	0,000075500414	0,000080170879
A788	BERCETO	Emilia Romagna	Parma	0,000077133606	0,000030221280	0,000027764547	0,000048282354	0,000035467628	0,000095013195	0,000031527400	0,000003504532	0,000051256141	0,000052321119
A987	BORE	Emilia Romagna	Parma	0,000032018908	0,000009052115	0,000008815437	0,000016886930	0,000000000000	0,000037319816	0,000012319785	0,000000948397	0,000019043397	0,000019815675
B042	BORGO VAL DI TARO	Emilia Romagna	Parma	0,000166665618	0,000092979312	0,000097590472	0,000141448263	0,000059422488	0,000193220088	0,000121997546	0,000165476791	0,000139504739	0,000138808721
B293	BUSSETO	Emilia Romagna	Parma	0,000137199989	0,000088845662	0,000111203893	0,000125412642	0,000000000000	0,000146341235	0,000107970335	0,000186435932	0,000122262660	0,000121134582
B408	CALESTANO	Emilia Romagna	Parma	0,000054695697	0,000026031009	0,000044550675	0,000045475949	0,000000000000	0,000066705112	0,000031876645	0,000006088948	0,000043575996	0,000042895582
C852	COLLECCHIO	Emilia Romagna	Parma	0,000275106296	0,000224011797	0,000335422959	0,000268275144	0,000088978623	0,000271610517	0,000227287622	0,000642777212	0,000279737122	0,000283841907
C904	COLORNO	Emilia Romagna	Parma	0,000157631515	0,000112956137	0,000173489144	0,000146962468	0,000056527625	0,000182690897	0,000143049413	0,000181984065	0,000152730195	0,000154795744
C934	COMPIANO	Emilia Romagna	Parma	0,000033949444	0,000014782714	0,000021357050	0,000022631022	0,000000000000	0,000037052497	0,000016624329	0,000002474936	0,000023634054	0,000023993261
D026	CORNIGLIO	Emilia Romagna	Parma	0,000076196544	0,000026165317	0,000033938934	0,000037312632	0,000000000000	0,000097353247	0,000030083750	0,000008869167	0,000047957895	0,000051770196
D526	FELINO	Emilia Romagna	Parma	0,000158978119	0,000108049268	0,000126489770	0,000124503984	0,000043781858	0,000150642943	0,000131498496	0,000335916331	0,000140973297	0,000146871318
B034	FIDENZA	Emilia Romagna	Parma	0,000520716872	0,000442969684	0,000580629097	0,000385630775	0,000201153691	0,000529925493	0,000554766316	0,001089199688	0,000507108423	0,000550612224
D673	FONTANELLATO	Emilia Romagna	Parma	0,000136854470	0,000096813557	0,000131831400	0,000116318588	0,000029404510	0,000142877020	0,000108570288	0,000260139062	0,000126514764	0,000130166237
D685	FORTEVIVO	Emilia Romagna	Parma	0,000103075013	0,000084720064	0,000139132594	0,000087765747	0,000026371922	0,000100207799	0,000080775688	0,000194203940	0,000100370029	0,000104883898
D728	FORNOVO DI TARO	Emilia Romagna	Parma	0,000120137888	0,000079714977	0,000092667796	0,000077726867	0,000000000000	0,000125418596	0,000105044879	0,000137930257	0,000098284992	0,000105647306



Codice catastale	Denominazione	Regione	Provincia	FUNZIONI GENERALI	POLIZIA LOCALE	ISTRUZIONE PUBBLICA	RIFIUTI	TPL	VIABILITÀ E TERRITORIO	SOCIALE	ASILI NIDO	COMPLESSIVO	COMPLESSIVO SENZA RIFIUTI
E438	LANGHIRANO	Emilia Romagna	Parma	0,000199875106	0,000133117179	0,000352742945	0,000212897145	0,000097154608	0,000221794923	0,000176962463	0,000343658168	0,000220722973	0,000223525573
E547	LESIGNANO DE' BAGNI	Emilia Romagna	Parma	0,000093233440	0,000058794469	0,000090128377	0,000085419045	0,000027859709	0,000106186100	0,000069655195	0,000160844975	0,000087361626	0,000088057307
F082	MEDESANO	Emilia Romagna	Parma	0,000212687231	0,000129512332	0,000192079694	0,000140891567	0,000095765667	0,000227059604	0,000176454786	0,000322147623	0,000182832066	0,000197851875
F340	MONCHIO DELLE CORTI	Emilia Romagna	Parma	0,000039319674	0,000013770183	0,000019074114	0,000023542702	0,000000000000	0,000051874186	0,000013926893	0,000001084573	0,000025924938	0,000026778069
F473	MONTECHIARUGOLO	Emilia Romagna	Parma	0,000198503914	0,000142506226	0,000200010376	0,000187911710	0,000078539104	0,000197213632	0,000173621609	0,000388961948	0,000192488669	0,000194127778
F882	NEVIANO DEGLI ARDUINI	Emilia Romagna	Parma	0,000090432876	0,000048945354	0,000078684174	0,000082442480	0,000000000000	0,000125773118	0,000060644938	0,000077321552	0,000080700273	0,000080076351
F914	NOCETO	Emilia Romagna	Parma	0,000243341050	0,000195422741	0,000230227018	0,000214685411	0,000082333491	0,000239067594	0,000199526058	0,000397105433	0,000225489013	0,000229358019
G255	PALANZANO	Emilia Romagna	Parma	0,000040446881	0,000018552197	0,000018706388	0,000028771421	0,000000000000	0,000051222525	0,000019202827	0,000002142555	0,000028541764	0,000028459519
G337	PARMA	Emilia Romagna	Parma	0,003904732494	0,004483866967	0,005663413396	0,004028496821	0,008069534826	0,003849969501	0,005076079711	0,009503733184	0,004713149740	0,004958338913
G424	PELLEGRINO PARMENSE	Emilia Romagna	Parma	0,000040995876	0,000016728122	0,000020757880	0,000020052532	0,000000000000	0,000048687207	0,000016518433	0,000001892928	0,000025800335	0,000027858748
M367	POLESINE ZIBELLO	Emilia Romagna	Parma	0,000075726448	0,000037619277	0,000058273266	0,000061338097	0,000000000000	0,000073773360	0,000045504631	0,000064384592	0,000059808396	0,000059260577
H384	ROCCABIANCA	Emilia Romagna	Parma	0,000058950365	0,000036398901	0,000051979994	0,000050376995	0,000000000000	0,000067158848	0,000038658034	0,000014480222	0,000048794031	0,000048227137
H682	SALA BAGANZA	Emilia Romagna	Parma	0,000107619017	0,000077221423	0,000106779467	0,000106434632	0,000046700313	0,000113603039	0,000086315832	0,000060113831	0,000099078859	0,000096444596
H720	SALSOMAGGIORE TERME	Emilia Romagna	Parma	0,000409191476	0,000286075787	0,000324582663	0,000404948580	0,000151921299	0,000457421927	0,000324828048	0,000379476087	0,000373513231	0,000362255545
I153	SAN SECONDO PARMENSE	Emilia Romagna	Parma	0,000104170681	0,000063658873	0,000087977560	0,000109251960	0,000040203710	0,000111757658	0,000091708507	0,000113110641	0,000098218834	0,000094267631
M325	SISSA TRECASALI	Emilia Romagna	Parma	0,000145042100	0,000079555580	0,000186602512	0,000135289289	0,000046141918	0,000157220496	0,000113734906	0,000266578315	0,000142324791	0,000144844359
I803	SOLIGNANO	Emilia Romagna	Parma	0,000051080422	0,000029012485	0,000026728271	0,000023368136	0,000000000000	0,000059139688	0,000021913927	0,000003543636	0,000032457373	0,000035712427
I840	SORAGNA	Emilia Romagna	Parma	0,000092660601	0,000056893651	0,000088482608	0,000082135664	0,000000000000	0,000098764645	0,000069231846	0,000172146494	0,000084742028	0,000085675424
M411	SORBOLO MEZZANI	Emilia Romagna	Parma	0,000220130051	0,000143392917	0,000270899997	0,000177170059	0,000000000000	0,000225965834	0,000180682008	0,000221641452	0,000198844738	0,000206606913
E548	TERENZO	Emilia Romagna	Parma	0,000042107454	0,000013585372	0,000016781066	0,000019231260	0,000011936410	0,000051687541	0,000018448200	0,000002769126	0,000026088326	0,000028543991
L183	TIZZANO VAL PARMA	Emilia Romagna	Parma	0,000064284514	0,000029020709	0,000059792445	0,000055624744	0,000000000000	0,000094802645	0,000032985303	0,000060571468	0,000056094161	0,000056262269
L229	TORNOLO	Emilia Romagna	Parma	0,000038272001	0,000013931791	0,000023176066	0,000018664461	0,000000000000	0,000051109838	0,000013970784	0,000000808382	0,000024873532	0,000027097136
L299	TORRILE	Emilia Romagna	Parma	0,000126144276	0,000089373784	0,000208298664	0,000114580498	0,000017070329	0,000127707027	0,000102680003	0,000298277758	0,000131834377	0,000138013369
L346	TRAVERSETOLO	Emilia Romagna	Parma	0,000175219381	0,000122315180	0,000170026025	0,000201019013	0,000080331713	0,000190649255	0,000146604441	0,000207887893	0,000173976976	0,000164292631
L641	VALMOZZOLA	Emilia Romagna	Parma	0,000027615135	0,000006091857	0,000004696751	0,000011170269	0,000000000000	0,000031829531	0,000008073129	0,000000813431	0,000014622582	0,000015858930
L672	VARANO DE' MELEGARI	Emilia Romagna	Parma	0,000064832553	0,000036053668	0,000049268979	0,000045183105	0,000000000000	0,000073301553	0,000035240162	0,000008432142	0,000048251181	0,000049349926
L689	VARSÌ	Emilia Romagna	Parma	0,000045404541	0,000018456224	0,000023894249	0,000023164497	0,000000000000	0,000055471923	0,000019812158	0,000001959025	0,000029335800	0,000031545879
A067	AGAZZANO	Emilia Romagna	Piacenza	0,000052116395	0,000026722285	0,000041522985	0,000039839030	0,000000000000	0,000053722672	0,000030207335	0,000065452462	0,000041816515	0,000042524696
A223	ALSENO	Emilia Romagna	Piacenza	0,000095097331	0,000055411978	0,000104257716	0,000089724546	0,000013439862	0,000103586262	0,000067150460	0,000144881415	0,000088762653	0,000088418178
M386	ALTA VAL TIDONE	Emilia Romagna	Piacenza	0,000089865776	0,000039552115	0,000040985573	0,000069844767	0,000000000000	0,000119710719	0,000052455385	0,000051857013	0,000068781428	0,000068400623
A823	BESENZONE	Emilia Romagna	Piacenza	0,000025338403	0,000010383376	0,000017285451	0,000013787649	0,000004644382	0,000027011902	0,000011860687	0,000004602831	0,000017041171	0,000018206329
A831	BETTOLA	Emilia Romagna	Piacenza	0,000087163200	0,000032786459	0,000032940767	0,000055469174	0,000000000000	0,000116194506	0,000041749529	0,000005407871	0,000059099170	0,000060399152
A909	BOBBIO	Emilia Romagna	Piacenza	0,000109917371	0,000061252351	0,000057055945	0,000083683629	0,000035054446	0,000135681732	0,000065827195	0,000013655665	0,000083441154	0,000083354318
B025	BORGONOVO VAL TIDONE	Emilia Romagna	Piacenza	0,000148988529	0,000098182165	0,000120699995	0,000120060190	0,000057876714	0,000146240451	0,000129409401	0,000194445799	0,000130215369	0,000133852161
B332	CADEO	Emilia Romagna	Piacenza	0,000114821755	0,000081637691	0,000108434944	0,000108455166	0,000035132481	0,000121643914	0,000094806067	0,000043128694	0,000102771702	0,000100736330
B405	CALENDASCO	Emilia Romagna	Piacenza	0,000051866590	0,000025686310	0,000048317279	0,000039579851	0,000008105592	0,000055672779	0,000029958732	0,000010731093	0,000040742988	0,000041159533
B643	CAORSO	Emilia Romagna	Piacenza	0,000093181059	0,000062980530	0,000088418997	0,000087187306	0,000024966279	0,000098391224	0,000070574307	0,000119809843	0,000085361723	0,000084707941
B812	CARPANETO PIACENTINO	Emilia Romagna	Piacenza	0,000150038910	0,000093286965	0,000101473440	0,000139262990	0,000046267298	0,000160061919	0,000114880805	0,000022658039	0,000124972520	0,000119854790
C261	CASTEL SAN GIOVANNI	Emilia Romagna	Piacenza	0,000256362415	0,000204282254	0,000259658632	0,000450483058	0,000131714534	0,000266774095	0,000270209808	0,000394753312	0,000309557243	0,000259088629
C145	CASTELL'ARQUATO	Emilia Romagna	Piacenza	0,000107209714	0,000058701388	0,000093327623	0,000088484186	0,000032974876	0,000111803784	0,000069116314	0,000058999838	0,000088101547	0,000087964516
C288	CASTELVETRO PIACENTINO	Emilia Romagna	Piacenza	0,000105798707	0,000072944046	0,000100716793	0,000106078240	0,000026369316	0,000111232271	0,000084037317	0,000152018154	0,000100019089	0,000097849175
C513	CERIGNALE	Emilia Romagna	Piacenza	0,000014233227	0,000002218166	0,000001070040	0,000003745884	0,000001940638	0,000015735024	0,000002357832	0,000000152190	0,000006473168	0,000007449868
C838	COLI	Emilia Romagna	Piacenza	0,000038462637	0,000013803008	0,000011813146	0,000020139214	0,000000000000	0,000051025111	0,000013995323	0,000001856897	0,000023847557	0,000025175596
D054	CORTE BRUGNATELLA	Emilia Romagna	Piacenza	0,000028055015	0,000010561748	0,000009834279	0,000012489015	0,000000000000	0,000036397881	0,000009701414	0,000000542287	0,000016804546	0,000018350032
D061	CORTEMAGGIORE	Emilia Romagna	Piacenza	0,000089385215	0,000066590898	0,000076714832	0,000065936641	0,000023679558	0,000095444872	0,000073187075	0,000015392889	0,000073500434	0,000076209193
D502	FARINI	Emilia Romagna	Piacenza	0,000057154289	0,000019481702	0,000016629485	0,000033421076	0,000014525302	0,000075088317	0,000021393409	0,000001084575	0,000036516583	0,000037625151
D555	FERRIERE	Emilia Romagna	Piacenza	0,000067644712	0,000020754157	0,000021214323	0,000036657039	0,000000000000	0,000096915656	0,000021589436	0,000001856898	0,000042440637	0,000044511870
D611	FIORENZUOLA D'ARDA	Emilia Romagna	Piacenza	0,000298487991	0,000208278355	0,000225432248	0,000309150739	0,000000000000	0,000295176779	0,000291645864	0,000380870449	0,000278859898	0,000268012086
D958	GAZZOLA	Emilia Romagna	Piacenza	0,000055415734	0,000027317943	0,000035714379	0,000061756827	0,000008726398	0,000060214587	0,000026370910	0,000017426328	0,000046101078	0,000040494411
E114	GOSSOLENGO	Emilia Romagna	Piacenza	0,000103715316	0,000061822389	0,000105266701	0,000072249567	0,000018066112	0,000097045186	0,000074851278	0,000126723839	0,000086236879	0,000091246041
E132	GRAGNANO TREBBIENSE	Emilia Romagna	Piacenza	0,000080728696	0,000050755407	0,000083966409	0,000062354960	0,000013136994	0,000086713821	0,000061260901	0,000154400933	0,000073152020	0,000077018683
E196	GROPPARELLO	Emilia Romagna	Piacenza	0,000060297464	0,000025667826	0,000029838846	0,000035694202	0,000015045549	0,000075723248	0,000033386577	0,000004067044	0,000041844483	0,000044047033



Codice catastale	Denominazione	Regione	Provincia	FUNZIONI GENERALI	POLIZIA LOCALE	ISTRUZIONE PUBBLICA	RIFIUTI	TPL	VIABILITÀ E TERRITORIO	SOCIALE	ASILI NIDO	COMPLESSIVO	COMPLESSIVO SENZA RIFIUTI
E726	LUGAGNANO VAL D'ARDA	Emilia Romagna	Piacenza	0,000088720319	0,000046725971	0,000077694012	0,000076169450	0,000000000000	0,000102545013	0,000059692554	0,000042495848	0,000074122547	0,000073389506
F671	MONTICELLI D'ONGINA	Emilia Romagna	Piacenza	0,000109010422	0,000067665561	0,000075544067	0,000135663316	0,000034374678	0,000108542634	0,000085869997	0,000082606029	0,000102223466	0,000090247925
F724	MORFASSO	Emilia Romagna	Piacenza	0,000043239287	0,000014954239	0,000018758173	0,000028477573	0,000011198446	0,000052909159	0,000016090524	0,000021751464	0,000029658545	0,000030081476
G195	OTTONE	Emilia Romagna	Piacenza	0,000034423882	0,000009520982	0,000013530718	0,000013279091	0,000006479869	0,000050105186	0,000008767321	0,000000406720	0,000020404070	0,000022955681
G535	PIACENZA	Emilia Romagna	Piacenza	0,002057274301	0,002054057454	0,002538696751	0,002988453917	0,002980801876	0,002024531004	0,002732467888	0,004201208516	0,002571082342	0,002421612460
G557	PIANELLO VAL TIDONE	Emilia Romagna	Piacenza	0,000054907243	0,000027583611	0,000034795060	0,000055035011	0,000000000000	0,000062089380	0,000033083317	0,000089262577	0,000047941009	0,000045400491
G696	PIOZZANO	Emilia Romagna	Piacenza	0,000026258129	0,000007608676	0,000005744864	0,000012875126	0,000005427398	0,000030477899	0,000008610456	0,000001856906	0,000015150032	0,000015964726
G747	PODENZANO	Emilia Romagna	Piacenza	0,000168810877	0,000101821767	0,000145120334	0,000142509157	0,000050051666	0,000155167692	0,000125319720	0,000176081137	0,000143152732	0,000143383210
G842	PONTE DELL'OLIO	Emilia Romagna	Piacenza	0,000103113060	0,000048653326	0,000057069156	0,000095239706	0,000000000000	0,000113282750	0,000071290083	0,000064386024	0,000083373310	0,000079123694
G852	PONTENURE	Emilia Romagna	Piacenza	0,000122677834	0,000077087530	0,000100479750	0,000103859409	0,000000000000	0,000115847854	0,000096174252	0,000029226830	0,000099761876	0,000098294460
H350	RIVERGARO	Emilia Romagna	Piacenza	0,000144267459	0,000083006082	0,000119955883	0,000173428005	0,000036740711	0,000152947470	0,000106678812	0,000113939924	0,000135859054	0,000122404792
H593	ROTTOFRENO	Emilia Romagna	Piacenza	0,000207807852	0,000130404323	0,000254360933	0,000169626018	0,000035068089	0,000201004457	0,000184055062	0,000280372135	0,000192159941	0,000200229831
H887	SAN GIORGIO PIACENTINO	Emilia Romagna	Piacenza	0,000109179883	0,000067280279	0,000087983307	0,000097292033	0,000000000000	0,000115133114	0,000083290445	0,000118530191	0,000094596855	0,000093631653
G788	SAN PIETRO IN CERRO	Emilia Romagna	Piacenza	0,000023588601	0,000011934487	0,000016520553	0,000008474719	0,000004133271	0,000024524531	0,000010432431	0,000000686612	0,000014616333	0,000016815779
I434	SARMATO	Emilia Romagna	Piacenza	0,000053152575	0,000024150600	0,000049747006	0,000047436842	0,000010705313	0,000058225976	0,000035721486	0,000079948465	0,000047142666	0,000047037315
L348	TRAVO	Emilia Romagna	Piacenza	0,000066362777	0,000027690044	0,000027658931	0,000054083763	0,000019050548	0,000086858349	0,000033531796	0,000037742871	0,000050604774	0,000049358872
L772	VERNASCA	Emilia Romagna	Piacenza	0,000066592189	0,000031323139	0,000048669349	0,000033309777	0,000021485398	0,000075020927	0,000031106173	0,000028768189	0,000046121665	0,000050709882
L897	VIGOLZONE	Emilia Romagna	Piacenza	0,000085893725	0,000048851733	0,000052366243	0,000089255554	0,000000000000	0,000094517225	0,000056912604	0,000066131782	0,000073436659	0,000067771566
L980	VILLANOVA SULL'ARDA	Emilia Romagna	Piacenza	0,000041802452	0,000026246505	0,000027616950	0,000028932926	0,000007455417	0,000041821628	0,000025263668	0,000002766582	0,000030552967	0,000031133139
M165	ZERBA	Emilia Romagna	Piacenza	0,000013095824	0,000001353122	0,000000857861	0,000003616225	0,000000000000	0,000014340378	0,000001739078	0,000000000000	0,000005801319	0,000006583850
L848	ZIANO PIACENTINO	Emilia Romagna	Piacenza	0,000058023707	0,000022302630	0,000041187941	0,000042301985	0,000000000000	0,000067274597	0,000035119006	0,000004426680	0,000043193146	0,000043512290
A191	ALFONSINE	Emilia Romagna	Ravenna	0,000228430306	0,000153351047	0,000208105123	0,000255745871	0,000081374735	0,000232426750	0,000209846754	0,000348384306	0,000226164777	0,000215571141
A547	BAGNACAVALLO	Emilia Romagna	Ravenna	0,000310840370	0,000242078540	0,000283532340	0,000363107761	0,000131360199	0,000287396832	0,000282315796	0,000563077898	0,000314376445	0,000296924696
A551	BAGNARA DI ROMAGNA	Emilia Romagna	Ravenna	0,000045939493	0,000035756949	0,000054663332	0,000037377992	0,000010874488	0,000043069394	0,000028182302	0,000085616247	0,000041804808	0,000043390147
B188	BRISIGHELLA	Emilia Romagna	Ravenna	0,000168791250	0,000121578117	0,000103602626	0,000130250429	0,000000000000	0,000195713291	0,000122026187	0,000012615232	0,000132205672	0,000132905887
B982	CASOLA VALSENO	Emilia Romagna	Ravenna	0,000065590932	0,000045743474	0,000051719735	0,000050824219	0,000017393895	0,000084096251	0,000037413141	0,000075389763	0,000055666144	0,000057400144
C065	CASTEL BOLOGNESE	Emilia Romagna	Ravenna	0,000176995811	0,000147310859	0,000167112274	0,000147002293	0,000000000000	0,000156727157	0,000146861606	0,000391981540	0,000162540318	0,000168104824
C553	CERVIA	Emilia Romagna	Ravenna	0,001004985847	0,000967521584	0,000420410185	0,001510180677	0,000306058182	0,000992477368	0,000628979142	0,000434797540	0,000960917976	0,000764214999
C963	CONSELICE	Emilia Romagna	Ravenna	0,000172062405	0,000131568093	0,000198336326	0,000212062956	0,000095089019	0,000174814248	0,000158850107	0,000402886926	0,000188703909	0,000180338524
D121	COTIGNOLA	Emilia Romagna	Ravenna	0,000140222613	0,000117692347	0,000146699216	0,000143946441	0,000054326486	0,000134644000	0,000112405045	0,000254963441	0,000137961362	0,000135817975
D458	FAENZA	Emilia Romagna	Ravenna	0,001130724947	0,001118994159	0,001041841378	0,001465013127	0,000518085986	0,001084071186	0,001207177447	0,000930896130	0,001186252134	0,001086421731
D829	FUSIGNANO	Emilia Romagna	Ravenna	0,000146209906	0,000105636828	0,000147835025	0,000183219403	0,000049130678	0,000131687464	0,000130862329	0,000236493257	0,000150269902	0,000138469966
E730	LUGO	Emilia Romagna	Ravenna	0,000611216819	0,000540145600	0,000578772323	0,000809525549	0,000298101648	0,000602451451	0,000681294508	0,001176830308	0,000677062494	0,000629624579
F029	MASSA LOMBARDA	Emilia Romagna	Ravenna	0,000184372300	0,000143287184	0,000275662406	0,000227029969	0,000076588110	0,000171224408	0,000172581327	0,000420773154	0,000207800635	0,000200914190
H199	RAVENNA	Emilia Romagna	Ravenna	0,003319917842	0,003866222957	0,004748778261	0,004334923491	0,005987780117	0,003542909187	0,004031468535	0,006216732480	0,004133391140	0,004061218001
H302	RIOLO TERME	Emilia Romagna	Ravenna	0,000112582707	0,000091935730	0,000096508287	0,000115448665	0,000058445911	0,000119992592	0,000094100126	0,000155408654	0,000108196362	0,000105599154
H642	RUSSI	Emilia Romagna	Ravenna	0,000227579681	0,000171194803	0,000217946683	0,000263383396	0,000096575237	0,000201519888	0,000202657387	0,000380898787	0,000227568723	0,000214742706
I196	SANT'AGATA SUL SANTERNO	Emilia Romagna	Ravenna	0,000054537162	0,000045928982	0,000063315870	0,000057373918	0,000015282036	0,000049447882	0,000035964541	0,000129736754	0,000054449201	0,000053401796
I787	SOLAROLO	Emilia Romagna	Ravenna	0,000087297710	0,000075768110	0,000101529152	0,000079424304	0,000000000000	0,000086710263	0,000067853876	0,000140196217	0,000083022850	0,000084311568
A162	ALBINEA	Emilia Romagna	Reggio nell'Emilia	0,000168212595	0,000112780114	0,000231573967	0,000187436212	0,000071166956	0,000155001460	0,000120561764	0,000310279483	0,000172193463	0,000166734701
A573	BAGNOLO IN PIANO	Emilia Romagna	Reggio nell'Emilia	0,000166214501	0,000122844093	0,000169896428	0,000158084635	0,000055061748	0,000157085212	0,000139919201	0,000239886460	0,000156440787	0,000155852090
A586	BAISO	Emilia Romagna	Reggio nell'Emilia	0,000076391521	0,000050055602	0,000060482687	0,000070201246	0,000039190884	0,000096313857	0,000053119429	0,000045951656	0,000067587416	0,000066651346
A850	BIBBIANO	Emilia Romagna	Reggio nell'Emilia	0,000174316673	0,000111800939	0,000249910300	0,000178109440	0,000063377090	0,000169950806	0,000154237343	0,000312596591	0,000179787936	0,000180389042
A988	BORETTO	Emilia Romagna	Reggio nell'Emilia	0,000094657158	0,000073768059	0,000082156547	0,000096288195	0,000033096373	0,000089746803	0,000079943779	0,000204609283	0,000091955136	0,000090403373
B156	BRESCELLO	Emilia Romagna	Reggio nell'Emilia	0,000102428693	0,000089050459	0,000091650866	0,000176492668	0,000011975846	0,000099575552	0,000082268365	0,000221466613	0,000118565157	0,000097820049
B328	CADELBOSCO DI SOPRA	Emilia Romagna	Reggio nell'Emilia	0,000180014063	0,000140717307	0,000156207685	0,000167835749	0,000046785692	0,000175756965	0,000157500664	0,000288369346	0,000167750005	0,000167719298
B499	CAMPAGNOLA EMILIA	Emilia Romagna	Reggio nell'Emilia	0,000104229272	0,000080411132	0,000080762928	0,000089647562	0,000037664969	0,000094641433	0,000083400847	0,000239082968	0,000095042779	0,000096974924
B502	CAMPEGINE	Emilia Romagna	Reggio nell'Emilia	0,000095925373	0,000070812981	0,000134473491	0,000104399325	0,000040087055	0,000100249137	0,000081042247	0,000198596773	0,000102330327	0,000101589374
C669	CANOSSA	Emilia Romagna	Reggio nell'Emilia	0,000078247675	0,000046218026	0,000058847730	0,000077406369	0,000032258715	0,000097044754	0,000055854264	0,000037542476	0,000069332098	0,000066440526
B825	CARPINETI	Emilia Romagna	Reggio nell'Emilia	0,000099328429	0,000058425769	0,000073996764	0,000103792301	0,000045513307	0,000135113602	0,000065054596	0,000075264399	0,000091174440	0,000086655709
B893	CASALGRANDE	Emilia Romagna	Reggio nell'Emilia	0,000326970225	0,000276274689	0,000483015545	0,000371357140	0,000112351944	0,000309996748	0,000279584773	0,000564475669	0,000350027075	0,000342388313
B967	CASINA	Emilia Romagna	Reggio nell'Emilia	0,000101404570	0,000060164425	0,000081834787	0,000097907656	0,000042912904	0,000128305840	0,000072442250	0,000007891013	0,000088665932	0,000085356268



Codice catastale	Denominazione	Regione	Provincia	FUNZIONI GENERALI	POLIZIA LOCALE	ISTRUZIONE PUBBLICA	RIFIUTI	TPL	VIABILITÀ E TERRITORIO	SOCIALE	ASILI NIDO	COMPLESSIVO	COMPLESSIVO SENZA RIFIUTI
C141	CASTELLARANO	Emilia Romagna	Reggio nell'Emilia	0,000257285734	0,000188161708	0,000288646966	0,000228017494	0,000106927756	0,000256100449	0,000217032561	0,000533953016	0,000249716146	0,000257486907
C218	CASTELNOVO DI SOTTO	Emilia Romagna	Reggio nell'Emilia	0,000148404443	0,000110966615	0,000108282257	0,000175302305	0,000041351128	0,000143839488	0,000127786042	0,000214535816	0,000143742116	0,000132439722
C219	CASTELNOVO NE' MONTI	Emilia Romagna	Reggio nell'Emilia	0,000232367468	0,000152849416	0,000204845595	0,000235221536	0,000158615061	0,000251982907	0,000187475669	0,000149732691	0,000214460364	0,000207025335
C405	CAVRIAGO	Emilia Romagna	Reggio nell'Emilia	0,000180019088	0,000104958996	0,000159909013	0,000321485854	0,000065197202	0,000163145076	0,000148288732	0,000378591566	0,000207605191	0,000166822037
D037	CORREGGIO	Emilia Romagna	Reggio nell'Emilia	0,000456734443	0,000404454488	0,000665408098	0,000645234566	0,000220805291	0,000405645975	0,000463169413	0,001147006688	0,000545784892	0,000510169790
D450	FABBRICO	Emilia Romagna	Reggio nell'Emilia	0,000125184502	0,000084617787	0,000135154832	0,000097535016	0,000035195842	0,000110976701	0,000097279663	0,000198610678	0,000111044055	0,000115881936
D934	GATTATICO	Emilia Romagna	Reggio nell'Emilia	0,000108084661	0,000066725261	0,000139218086	0,000147330392	0,000027193245	0,000115750857	0,000087602593	0,000129580000	0,000116123791	0,000104948025
E232	GUALTIERI	Emilia Romagna	Reggio nell'Emilia	0,000116735512	0,000093848717	0,000109494421	0,000125622692	0,000042116731	0,000117929014	0,000098539295	0,000198580641	0,000115212845	0,000111484851
E253	GUASTALLA	Emilia Romagna	Reggio nell'Emilia	0,000282179926	0,000229716664	0,000226632128	0,000296004875	0,000133733625	0,000252586797	0,000251287365	0,000508256767	0,000271803534	0,000263136505
E772	LUZZARA	Emilia Romagna	Reggio nell'Emilia	0,000155250128	0,000129201729	0,000135172411	0,000187232499	0,000057979551	0,000148008024	0,000138080646	0,000293967801	0,000158703016	0,000148485985
F463	MONTECCHIO EMILIA	Emilia Romagna	Reggio nell'Emilia	0,000192802570	0,000120836449	0,000278049478	0,000214883266	0,000092128647	0,000174614849	0,000167733136	0,000328278937	0,000201527051	0,000196743898
F960	NOVELLARA	Emilia Romagna	Reggio nell'Emilia	0,000244403608	0,000204786505	0,000233722466	0,000268861127	0,000085172825	0,000230162999	0,000215924770	0,000535793358	0,000248045310	0,000240590711
G947	POVIGLIO	Emilia Romagna	Reggio nell'Emilia	0,000130066995	0,000103459347	0,000111886915	0,000152917127	0,000037198931	0,000139950676	0,000110133654	0,000289006355	0,000133892487	0,000127079347
H122	QUATTRO CASTELLA	Emilia Romagna	Reggio nell'Emilia	0,000243221951	0,000167911303	0,000226505496	0,000252489878	0,000091147258	0,000225794058	0,000194287726	0,000405221706	0,000231295608	0,000223705477
H223	REGGIO NELL'EMILIA	Emilia Romagna	Reggio nell'Emilia	0,003197497001	0,003780922042	0,005302785777	0,004128404280	0,004498151298	0,003195416628	0,004314252031	0,008935635873	0,004185672144	0,004206181017
H225	REGGIOLO	Emilia Romagna	Reggio nell'Emilia	0,000166700967	0,000127401934	0,000136834899	0,000246421500	0,000056753686	0,000153880855	0,000133335291	0,000338358567	0,000178517730	0,000154199906
H298	RIO SALICETO	Emilia Romagna	Reggio nell'Emilia	0,000106561376	0,000079687956	0,000088536921	0,000108015350	0,000057962085	0,000100572003	0,000089599670	0,000235488921	0,000103362527	0,000101696249
H500	ROLO	Emilia Romagna	Reggio nell'Emilia	0,000070571707	0,000054402588	0,000065635459	0,000092203111	0,000029592133	0,000069797894	0,000055422597	0,000085873248	0,000071678019	0,000064327534
H628	RUBIERA	Emilia Romagna	Reggio nell'Emilia	0,000280473451	0,000212443494	0,000384483812	0,000366902850	0,000089764463	0,000247678951	0,000227050096	0,000594753517	0,000307662411	0,000286447115
I011	SAN MARTINO IN RIO	Emilia Romagna	Reggio nell'Emilia	0,000139906884	0,000105126118	0,000139506510	0,000150995994	0,000038761951	0,000130990035	0,000114291444	0,000357672326	0,000141459235	0,000138043913
I123	SAN POLO D'ENZA	Emilia Romagna	Reggio nell'Emilia	0,000115426480	0,000059980126	0,000112058340	0,000176021252	0,000176251645	0,000127553017	0,000096136219	0,000015815156	0,000123545667	0,000104753013
I342	SANT'ILARIO D'ENZA	Emilia Romagna	Reggio nell'Emilia	0,000194475723	0,000127968295	0,000304550045	0,000252092253	0,000079935323	0,000183758828	0,000182134215	0,000482721517	0,000224630312	0,000214795591
I496	SCANDIANO	Emilia Romagna	Reggio nell'Emilia	0,000456912776	0,000358976713	0,000515564868	0,000565836628	0,000218861155	0,000406879925	0,000464218360	0,000954005450	0,000494702260	0,000469227489
L184	TOANO	Emilia Romagna	Reggio nell'Emilia	0,000094557257	0,000064849329	0,000099638898	0,000089100614	0,000055396341	0,000123230963	0,000070851643	0,000027136651	0,000087882682	0,000087446514
M364	VENTASSO	Emilia Romagna	Reggio nell'Emilia	0,000146060567	0,000080067769	0,000087312793	0,000132687084	0,000066609056	0,000209050391	0,000071211344	0,000102765156	0,000122997732	0,000119527764
L815	ETTO	Emilia Romagna	Reggio nell'Emilia	0,000051851134	0,000026885211	0,000032940220	0,000053613570	0,000021145363	0,000067252513	0,000030096600	0,000041165557	0,000045509791	0,000042607651
L820	VEZZANO SUL CROSTOLO	Emilia Romagna	Reggio nell'Emilia	0,000084739897	0,000056904322	0,000068517724	0,000082219867	0,000044389143	0,000093221604	0,000056854512	0,000011175739	0,000072918074	0,000069586899
L831	VIANO	Emilia Romagna	Reggio nell'Emilia	0,000071338149	0,000051158294	0,000059621105	0,000062323974	0,000018190257	0,000086805340	0,000049234791	0,000089113307	0,000063877601	0,000064433989
L969	VILLA MINOZZO	Emilia Romagna	Reggio nell'Emilia	0,000112510185	0,000055756163	0,000060329752	0,000081132286	0,000046588482	0,000153353198	0,000063706683	0,000109507296	0,000089317663	0,000092249026
A747	BELLARIA-IGEA MARINA	Emilia Romagna	Rimini	0,000548619445	0,000567260593	0,000371738341	0,000736105201	0,000168706155	0,000593489722	0,000371403274	0,000625440799	0,000548304816	0,000481049394
C080	CASTELDELICI	Emilia Romagna	Rimini	0,000020541647	0,000005424909	0,000005115128	0,000006334731	0,000003937957	0,000025767469	0,000005177220	0,000001084575	0,000010891374	0,000012523208
C357	CATTOLICA	Emilia Romagna	Rimini	0,000504046558	0,000504233242	0,000415124444	0,000673136985	0,000160413265	0,000499087915	0,000344551011	0,000435366045	0,000500906418	0,000439226888
D004	CORIANO	Emilia Romagna	Rimini	0,000186372653	0,000158254474	0,000146186811	0,000275813292	0,000065659703	0,000185867112	0,000159001179	0,000039259107	0,000189397953	0,000158450731
D961	GEMMANO	Emilia Romagna	Rimini	0,000029026226	0,000012760704	0,000017720908	0,000017261790	0,000010721617	0,000030115588	0,000015132252	0,000002658539	0,000019871776	0,000020806470
E838	MAIOLO	Emilia Romagna	Rimini	0,000021982685	0,000012101041	0,000018158824	0,000008294042	0,000009411939	0,000025729619	0,000010318506	0,000000973426	0,000014753715	0,000017067065
F244	MISANO ADRIATICO	Emilia Romagna	Rimini	0,000348543650	0,000368812470	0,000293253381	0,000504277165	0,000112735080	0,000395273101	0,000231139907	0,000451505389	0,000369825643	0,000321675615
F346	MONDAINO	Emilia Romagna	Rimini	0,000031923978	0,000018289339	0,000036241906	0,000020168074	0,000014478567	0,000032592500	0,000019511472	0,000002435624	0,000025052273	0,000026801411
F478	MONTECOPIOLO	Emilia Romagna	Rimini	0,000035310075	0,000019584130	0,000024584897	0,000027332326	0,000015557745	0,000038012915	0,000016113976	0,000002440271	0,000026394231	0,000026058279
F502	MONTEFIORE CONCA	Emilia Romagna	Rimini	0,000044724153	0,000018302622	0,000033593539	0,000028046866	0,000000000000	0,000049440347	0,000026566321	0,000005849095	0,000032147637	0,000033616213
F523	MONTEGRIDOLFO	Emilia Romagna	Rimini	0,000023630072	0,000010306384	0,000025473566	0,000016484294	0,000009087252	0,000023756750	0,000012807731	0,000002545804	0,000018258218	0,000018893499
M368	MONTESCUDO - MONTE COLOMBO	Emilia Romagna	Rimini	0,000112389916	0,000068954670	0,000132227118	0,000098892630	0,000051791996	0,000126323617	0,000093168725	0,000208934181	0,000109426841	0,000113199372
F715	MORCIANO DI ROMAGNA	Emilia Romagna	Rimini	0,000130444133	0,000100570101	0,000097850779	0,000133422387	0,000060060831	0,000108034101	0,000110392630	0,000159761494	0,000118524175	0,000113188799
F137	NOVAFELTRIA	Emilia Romagna	Rimini	0,000141531629	0,000107870694	0,000095134560	0,000139547294	0,000093389959	0,000143193111	0,000123556857	0,000145511905	0,000129018175	0,000125247467
G433	PENNABILLI	Emilia Romagna	Rimini	0,000067865569	0,000043368036	0,000073321038	0,000043908559	0,000036014985	0,000083832837	0,000041134191	0,000074944127	0,000057982267	0,000063022370
M324	POGGIO TORRIANA	Emilia Romagna	Rimini	0,000095717148	0,000072957856	0,000111342986	0,000138523279	0,000033321968	0,000099059056	0,000073567596	0,000220824331	0,000107902814	0,000096936956
H274	RICCIONE	Emilia Romagna	Rimini	0,001069557748	0,001134243303	0,000739328146	0,001357030816	0,001529918531	0,001147099077	0,000743244772	0,001145135136	0,001085439789	0,000988177107
H294	RIMINI	Emilia Romagna	Rimini	0,003462485820	0,004228581348	0,003821785058	0,004728314513	0,005878168780	0,003665800876	0,003804001294	0,004516964773	0,004081261145	0,003849537193
H724	SALUDECIO	Emilia Romagna	Rimini	0,000059821714	0,000033574581	0,000049916666	0,000056403759	0,000026525196	0,000067274631	0,000041013938	0,000006307191	0,000050886134	0,000048910152
H801	SAN CLEMENTE	Emilia Romagna	Rimini	0,000095845304	0,000067633358	0,000067141970	0,000099674139	0,000035291034	0,000103433397	0,000076749872	0,000125001494	0,000088742537	0,000084827691
H921	SAN GIOVANNI IN MARIGNANO	Emilia Romagna	Rimini	0,000180694020	0,000149404946	0,000203080279	0,000217539423	0,000056343206	0,000165355282	0,000139603418	0,000266160558	0,000183286234	0,000171019418
H949	SAN LEO	Emilia Romagna	Rimini	0,000064899062	0,000056353852	0,000052643836	0,000060763873	0,000018298141	0,000076182487	0,000041202063	0,000008242941	0,000055937169	0,000054208621
I201	SANT'AGATA FELTRIA	Emilia Romagna	Rimini	0,000055440666	0,000032845683	0,000042678662	0,000053818288	0,000021128050	0,000066670375	0,000031895958	0,000003628932	0,000046665888	0,000044104457



Codice catastale	Denominazione	Regione	Provincia	FUNZIONI GENERALI	POLIZIA LOCALE	ISTRUZIONE PUBBLICA	RIFIUTI	TPL	VIABILITÀ E TERRITORIO	SOCIALE	ASILI NIDO	COMPLESSIVO	COMPLESSIVO SENZA RIFIUTI
I304	SANTARCANGELO DI ROMAGNA	Emilia Romagna	Rimini	0,000424403182	0,000340886687	0,000363446749	0,000521061352	0,000172103567	0,000341473151	0,000402711938	0,000687463591	0,000426502030	0,000392638270
I460	SASSOFELTRIO	Emilia Romagna	Rimini	0,000032377768	0,000012800650	0,000027995347	0,000028892899	0,000000000000	0,000035955122	0,000019455755	0,000039343126	0,000027446234	0,000026928152
L034	TALAMELLO	Emilia Romagna	Rimini	0,000028942194	0,000020130475	0,000035516683	0,000022639870	0,000000000000	0,000023664016	0,000014528511	0,000003530148	0,000022976614	0,000023097210
L797	VERUCCHIO	Emilia Romagna	Rimini	0,000189525614	0,000142455042	0,000161196184	0,000200336190	0,000085067487	0,000163207004	0,000158462845	0,000217066315	0,000175937017	0,000167199140
A032	ACQUAFONDATA	Lazio	Frosinone	0,000015504834	0,000002284988	0,000001660774	0,000003878359	0,000000000000	0,000017771893	0,000003403197	0,000000812986	0,000007213360	0,000008407696
A054	ACUTO	Lazio	Frosinone	0,000041158577	0,000019288797	0,000032107398	0,000026649566	0,000000000000	0,000048574067	0,000026386345	0,000005086409	0,000030761694	0,000032234337
A123	ALATRI	Lazio	Frosinone	0,000447597763	0,000366364387	0,000393430737	0,000391696794	0,000320030772	0,000469019924	0,000465701532	0,000231079480	0,000412943537	0,000420552460
A244	ALVITO	Lazio	Frosinone	0,000065579744	0,000023906813	0,000036237710	0,000035649844	0,000024084932	0,000077158737	0,000040760968	0,000071232602	0,000047816247	0,000052173302
A256	AMASENO	Lazio	Frosinone	0,000081703339	0,000042484216	0,000066169639	0,000061054776	0,000000000000	0,000090581858	0,000068025264	0,000044211410	0,000066745998	0,000068784148
A269	ANAGNI	Lazio	Frosinone	0,000394446771	0,000337555607	0,000356594815	0,000300015445	0,000261138124	0,000398754671	0,000364779872	0,000139594729	0,000342851076	0,000358191451
A348	AQUINO	Lazio	Frosinone	0,000089543975	0,000054871497	0,000072300813	0,000064961300	0,000025789795	0,000088739719	0,000078454654	0,000012662813	0,000071801417	0,000074251012
A363	ARCE	Lazio	Frosinone	0,000103972006	0,000071927879	0,000074737694	0,000072378114	0,000052182472	0,000116170829	0,000085352979	0,000150060717	0,000088741252	0,000094601249
A421	ARNARA	Lazio	Frosinone	0,000041201026	0,000022443168	0,000024023304	0,000017660205	0,000019177128	0,000043238303	0,000029067274	0,000005200620	0,000027874727	0,000031532771
A433	ARPINO	Lazio	Frosinone	0,000154199384	0,000092069557	0,000102681533	0,000081897823	0,000089210364	0,000153663029	0,000108823684	0,000121950252	0,000114368639	0,000125997148
A486	ATINA	Lazio	Frosinone	0,000099789042	0,000046432641	0,000073738327	0,000079705274	0,000039610426	0,000103971861	0,000067578684	0,000143703664	0,000083300134	0,000084587532
A502	AUSONIA	Lazio	Frosinone	0,000049618636	0,000030794519	0,000060658850	0,000025188530	0,000020696107	0,000055533938	0,000032530344	0,000007192284	0,000039021805	0,000043975803
A763	BELMONTE CASTELLO	Lazio	Frosinone	0,000021022030	0,000006684376	0,000012569729	0,000007748795	0,000000000000	0,000019518911	0,000009310399	0,000000540909	0,000012139102	0,000013711366
A720	BOVILLE ERNICA	Lazio	Frosinone	0,000137300889	0,000073394576	0,000186613732	0,000096771007	0,000074070204	0,000140306011	0,000125398506	0,000082961354	0,000123255234	0,000132739815
B195	BROCCOSTELLA	Lazio	Frosinone	0,000056878605	0,000030116028	0,000045649179	0,000033410062	0,000000000000	0,000051385228	0,000033265798	0,000099309833	0,000043394203	0,000046969742
B543	CAMPOLI APPENNINO	Lazio	Frosinone	0,000044589732	0,000019268742	0,000026212123	0,000016548745	0,000000000000	0,000047637590	0,000025307873	0,000004005456	0,000027724671	0,000031727014
B862	CASALATTICO	Lazio	Frosinone	0,000021705515	0,000004865733	0,000003056728	0,000005400069	0,000003765185	0,000021878271	0,000007579193	0,000001408929	0,000010469085	0,000012284410
B919	CASALVIERI	Lazio	Frosinone	0,000061507481	0,000028769730	0,000031900685	0,000027600771	0,000021737195	0,000068565440	0,000036329485	0,000005643444	0,000040272761	0,000044810878
C034	CASSINO	Lazio	Frosinone	0,000671558571	0,000546622482	0,000469747752	0,000768402436	0,000549913335	0,000651304338	0,000736540586	0,000564774341	0,000661280614	0,000622917948
C177	CASTELLIRI	Lazio	Frosinone	0,000059701173	0,000034669144	0,000064214898	0,000041598333	0,000000000000	0,000059450604	0,000046599136	0,000009641585	0,000048140328	0,000050483159
C223	CASTELNUOVO PARANO	Lazio	Frosinone	0,000022440066	0,000011423288	0,000023662869	0,000014037309	0,000007722929	0,000020675047	0,000009110739	0,000001808393	0,000016244525	0,000017034977
C338	CASTRO DEI VOLSCI	Lazio	Frosinone	0,000091305987	0,000039844983	0,000056577903	0,000050263225	0,000035480967	0,000096064643	0,000075683038	0,000136430973	0,000070915585	0,000078311646
C340	CASTROCELO	Lazio	Frosinone	0,000086866605	0,000064231962	0,000092405395	0,000041667090	0,000000000000	0,000075062680	0,000051379010	0,000010954669	0,000062055057	0,000069356433
C413	CECCANO	Lazio	Frosinone	0,000371703088	0,000303293367	0,000328740817	0,000265432398	0,000212908991	0,000331759616	0,000405449351	0,000074182647	0,000316934985	0,000335379187
C479	CEPRANO	Lazio	Frosinone	0,000149489192	0,000105487428	0,000117233239	0,000104957688	0,000078264258	0,000151431237	0,000135739547	0,000053677149	0,000122852043	0,000129260403
C545	CERVARO	Lazio	Frosinone	0,000156616536	0,000087660999	0,000093807731	0,000066037807	0,000080357786	0,000149778641	0,000112592242	0,000021001519	0,000104995210	0,000118946708
C836	COLFELICE	Lazio	Frosinone	0,000037192067	0,000018715134	0,000028103653	0,000019904590	0,000014179768	0,000039332419	0,000025023975	0,000004315368	0,000026692468	0,000029123355
C870	COLLE SAN MAGNO	Lazio	Frosinone	0,000024538605	0,000006610660	0,000015767712	0,000007602306	0,000000000000	0,000026273393	0,000009049107	0,000001479962	0,000014036030	0,000016340087
C864	COLLEPARDO	Lazio	Frosinone	0,000024952721	0,000013124922	0,000015409932	0,000011256964	0,000009912991	0,000029367833	0,000011770859	0,000001621190	0,000016538702	0,000018430208
C998	CORENO AUSONIO	Lazio	Frosinone	0,000037040768	0,000017922425	0,000029331142	0,000019997375	0,000008273923	0,000042734365	0,000024189947	0,000042856042	0,000028451251	0,000031478769
D440	ESPERIA	Lazio	Frosinone	0,000078357799	0,000038718358	0,000046350524	0,000034986907	0,000037174804	0,000094888841	0,000058514987	0,000009847487	0,000055177567	0,000062408283
D483	FALVATERRA	Lazio	Frosinone	0,000017093706	0,000005558889	0,000006323351	0,000006932635	0,000000000000	0,000018801501	0,000007139681	0,000001801465	0,000009878170	0,000010933030
D539	FERENTINO	Lazio	Frosinone	0,000342168237	0,000265803756	0,000270946434	0,000340076117	0,000213371473	0,000327547527	0,000360812794	0,000332391285	0,000323885011	0,000318086622
D591	FILETTINO	Lazio	Frosinone	0,000034738726	0,000008834578	0,000008371056	0,000013816798	0,000008062030	0,000050375277	0,000007588564	0,000001214441	0,000019831419	0,000021985386
A310	FIUGGI	Lazio	Frosinone	0,000250642693	0,000190302135	0,000177254318	0,000215777943	0,000166681856	0,000253771848	0,000201327723	0,000213502929	0,000217083562	0,000217551133
D667	FONTANA LIRI	Lazio	Frosinone	0,000055698132	0,000025492580	0,000039020860	0,000040417021	0,000023218338	0,000061645444	0,000039996040	0,000007170358	0,000042968835	0,000043882695
D682	FORTECHIARI	Lazio	Frosinone	0,000031923246	0,000014501824	0,000018637390	0,000011753263	0,000000000000	0,000031593157	0,000015809207	0,000003431585	0,000019249355	0,000021933869
D810	FROSINONE	Lazio	Frosinone	0,000807292520	0,000789021587	0,000823621887	0,000917261310	0,001301306631	0,000789490278	0,000926162671	0,000767956698	0,000864769353	0,000845970835
D819	FUMONE	Lazio	Frosinone	0,000040483458	0,000026063801	0,000031811886	0,000021133930	0,000025159115	0,000043489508	0,000031160096	0,000004865613	0,000030398260	0,000033716020
D881	GALLINARO	Lazio	Frosinone	0,000036801921	0,000014954243	0,000017916716	0,000022772754	0,000011828584	0,000034610929	0,000017536587	0,000002921568	0,000024021703	0,000024468979
E057	GIULIANO DI ROMA	Lazio	Frosinone	0,000048422238	0,000022762238	0,000043954761	0,000030249132	0,000000000000	0,000055994265	0,000034103222	0,000007139940	0,000037059064	0,000039497849
E236	GUARCINO	Lazio	Frosinone	0,000038903814	0,000019405743	0,000030952351	0,000016182611	0,000015089534	0,000048150621	0,000023440159	0,000035376675	0,000028573047	0,000033010333
E340	ISOLA DEL LIRI	Lazio	Frosinone	0,000233001032	0,000139688808	0,000164592751	0,000185657408	0,000000000000	0,000185450883	0,000194747987	0,000120427828	0,000182773106	0,000181740174
F620	MONTE SAN GIOVANNI CAMPANO	Lazio	Frosinone	0,000205703295	0,000140057313	0,000228239723	0,000157410337	0,000109702572	0,000202418218	0,000198541843	0,000134148274	0,000184300660	0,000193930672
F740	MOROLO	Lazio	Frosinone	0,000062116467	0,000041065432	0,000061003090	0,000041298745	0,000026180307	0,000069350823	0,000048734617	0,000102520722	0,000054545543	0,000059289511
G276	PALIANO	Lazio	Frosinone	0,000141230761	0,000101382209	0,000166956158	0,000073824826	0,000080922773	0,000162412929	0,000119326027	0,000134537622	0,000121406856	0,000138447021
G362	PASTENA	Lazio	Frosinone	0,000035653410	0,000016400103	0,000017952536	0,000014963263	0,000015557270	0,000038969603	0,000020793684	0,000003359835	0,000022940777	0,000025797700
G374	PATRICA	Lazio	Frosinone	0,000064376367	0,000035296838	0,000054242995	0,000043748889	0,000023893190	0,000064485997	0,000042654137	0,000008304618	0,000049077852	0,000050986270



Codice catastale	Denominazione	Regione	Provincia	FUNZIONI GENERALI	POLIZIA LOCALE	ISTRUZIONE PUBBLICA	RIFIUTI	TPL	VIABILITÀ E TERRITORIO	SOCIALE	ASILI NIDO	COMPLESSIVO	COMPLESSIVO SENZA RIFIUTI
G500	PESCOSOLIDO	Lazio	Frosinone	0,000039978522	0,000013134208	0,000020289697	0,000011995456	0,000000000000	0,000043621563	0,000019934009	0,000003458747	0,000023109379	0,000027089518
G591	PICINISCO	Lazio	Frosinone	0,000038339766	0,000010972566	0,000015841798	0,000016668925	0,000012012240	0,000047725789	0,000016357766	0,000002161802	0,000023542545	0,000026004138
G592	PICO	Lazio	Frosinone	0,000053767809	0,000026861580	0,000039798596	0,000024101043	0,000000000000	0,000059314950	0,000038776611	0,000065922754	0,000039703658	0,000045291296
G598	PIEDIMONTE SAN GERMANO	Lazio	Frosinone	0,000111967804	0,000083333305	0,000105002167	0,000116246733	0,000026258551	0,000113772456	0,000084202525	0,000024966012	0,000100468824	0,000094818410
G659	PIGLIO	Lazio	Frosinone	0,000087675210	0,000053461538	0,000066831708	0,000050397411	0,000000000000	0,000106235448	0,000069357181	0,000011065369	0,000066727128	0,000072575156
G662	PIGNATARO INTERAMNA	Lazio	Frosinone	0,000046782485	0,000026432986	0,000030069932	0,000042693396	0,000000000000	0,000048596216	0,000031431936	0,000007302939	0,000037194158	0,000035224760
G749	POFI	Lazio	Frosinone	0,000074717433	0,000038941291	0,000051710243	0,000039028062	0,000034931799	0,000077624948	0,000061673707	0,000009958600	0,000054555231	0,000060115849
G838	PONTECORVO	Lazio	Frosinone	0,000215739110	0,000142199279	0,000169009329	0,000181021146	0,000121647783	0,000213502614	0,000210725106	0,000276555840	0,000194144209	0,000198843864
G935	POSTA FIBRENO	Lazio	Frosinone	0,000032686338	0,000011047127	0,000017317300	0,000016222437	0,000000000000	0,000029000927	0,000016890337	0,000040103723	0,000021493223	0,000023380806
H324	RIPI	Lazio	Frosinone	0,000095823899	0,000054754514	0,000073226683	0,000056218006	0,000042020595	0,000092760456	0,000081030481	0,000013489347	0,000072246971	0,000077987294
H393	ROCCA D'ARCE	Lazio	Frosinone	0,000025774377	0,000008323314	0,000020933623	0,000011550181	0,000000000000	0,000025066090	0,000012196697	0,000001730027	0,000016441857	0,000018193673
H443	ROCCASECCA	Lazio	Frosinone	0,000126217224	0,000072039959	0,000082134797	0,000079429009	0,000057138102	0,000132491429	0,000110899116	0,000017402082	0,000096567154	0,000102704698
H779	SAN BIAGIO SARACINISCO	Lazio	Frosinone	0,000017001392	0,000002311478	0,000001967184	0,000004998839	0,000002926709	0,000017643855	0,000004413989	0,000000432959	0,000008057302	0,000009152605
H824	SAN DONATO VAL DI COMINO	Lazio	Frosinone	0,000054234777	0,000025017612	0,000030601012	0,000034697630	0,000000000000	0,000066127288	0,000029132875	0,000003243177	0,000038174350	0,000039419440
H880	SAN GIORGIO A LIRI	Lazio	Frosinone	0,000060060959	0,000028786215	0,000054505228	0,000048864661	0,000016952082	0,000061565735	0,000043956711	0,000109194920	0,000052813234	0,000054227305
H917	SAN GIOVANNI INCARICO	Lazio	Frosinone	0,000062997646	0,000035206523	0,000042569204	0,000036348597	0,000000000000	0,000063824259	0,000050436333	0,000007745592	0,000045643879	0,000048972722
I408	SAN VITTORE DEL LAZIO	Lazio	Frosinone	0,000052854619	0,000032970917	0,000047974611	0,000043393700	0,000015333469	0,000054112858	0,000034526725	0,000005432123	0,000042878530	0,000042694036
I256	SANT'AMBROGIO SUL GARIGLIANO	Lazio	Frosinone	0,000022060876	0,000006918510	0,000010984919	0,000008992936	0,000000000000	0,000021167200	0,000010868350	0,000001770447	0,000012958972	0,000014379297
I265	SANT'ANDREA DEL GARIGLIANO	Lazio	Frosinone	0,000030928815	0,000015445240	0,000023258825	0,000011269225	0,000010945411	0,000031888350	0,000021485580	0,000003782556	0,000020764583	0,000024165078
I302	SANT'APOLLINARE	Lazio	Frosinone	0,000036779322	0,000015144366	0,000032605982	0,000023206344	0,000000000000	0,000040014891	0,000024983666	0,000004315519	0,000027484074	0,000029016022
I321	SANT'ELIA FIUMERAPIDO	Lazio	Frosinone	0,000123633205	0,000055037436	0,000097911041	0,000065505937	0,000047414845	0,000119299098	0,000091771945	0,000013151949	0,000088480317	0,000096707945
I351	SANTOPADRE	Lazio	Frosinone	0,000034563899	0,000015914345	0,000038337363	0,000011405309	0,000012475000	0,000036175868	0,000019600683	0,000002054063	0,000023757454	0,000028181027
I669	SERRONE	Lazio	Frosinone	0,000059580333	0,000030928383	0,000074919504	0,000037114718	0,000022166891	0,000071531189	0,000038030318	0,000006864523	0,000048797897	0,000052981898
I697	SETTEFRATI	Lazio	Frosinone	0,000026899854	0,000008409245	0,000012970342	0,000009515538	0,000007408716	0,000030637534	0,000009016259	0,000001193305	0,000015500742	0,000017644174
I716	SGURGOLA	Lazio	Frosinone	0,000050474424	0,000022996619	0,000042308132	0,000024075791	0,000020212584	0,000064635296	0,000035975265	0,000006307610	0,000037497185	0,000042303679
I838	SORA	Lazio	Frosinone	0,000525502316	0,000350077979	0,000368463884	0,000457234292	0,000298340745	0,000472940141	0,000444817522	0,000353420382	0,000443609544	0,000438730224
I973	STRANGOLAGALLI	Lazio	Frosinone	0,000041474201	0,000023220571	0,000041672931	0,000025235101	0,000025351971	0,000042864775	0,000032634513	0,000005428689	0,000032937178	0,000035695460
L009	SUPINO	Lazio	Frosinone	0,000084136661	0,000045102496	0,000069459435	0,000031852777	0,000035054153	0,000092952453	0,000073685196	0,000009436113	0,000060864262	0,000071253909
L105	TERELLE	Lazio	Frosinone	0,000018488716	0,000004791661	0,000004917086	0,000006156728	0,000000000000	0,000019924226	0,000005650570	0,000000439624	0,000009588532	0,000010817536
L243	TORRE CAJETANI	Lazio	Frosinone	0,000030623088	0,000015524104	0,000023520894	0,000018230357	0,000015255861	0,000033206061	0,000018708004	0,000003033101	0,000022428370	0,000023931770
L290	TORRICE	Lazio	Frosinone	0,000079739121	0,000047625257	0,000086414997	0,000075958314	0,000000000000	0,000083179475	0,000066071914	0,000012095327	0,000070819129	0,000068978675
L398	TREVI NEL LAZIO	Lazio	Frosinone	0,000054311964	0,000027776223	0,000027051379	0,000037515471	0,000024751067	0,000077471945	0,000027707038	0,000002878450	0,000040500731	0,000041569818
L437	TRIVIGLIANO	Lazio	Frosinone	0,000033968759	0,000014305133	0,000033874330	0,000012984744	0,000014552605	0,000035662967	0,000021921874	0,000003674950	0,000023755998	0,000027613420
L598	VALLECORSIA	Lazio	Frosinone	0,000056374958	0,000024101951	0,000034940878	0,000031420720	0,000027432864	0,000063911546	0,000039859909	0,000004757378	0,000040381456	0,000043590492
L605	VALLEMAIO	Lazio	Frosinone	0,000022976976	0,000007279182	0,000013742720	0,000008267563	0,000000000000	0,000023674244	0,000012770667	0,000003030780	0,000013961429	0,000016000527
L614	VALLEROTONDA	Lazio	Frosinone	0,000048951540	0,000020705322	0,000031188923	0,000024651279	0,000015065546	0,000062612451	0,000024806886	0,000003026365	0,000033604335	0,000036810620
L780	VEROLI	Lazio	Frosinone	0,000339895362	0,000262850354	0,000333847423	0,000279130054	0,000183069418	0,000353869816	0,000301742175	0,000274297235	0,000306771132	0,000316670006
L836	VICALVI	Lazio	Frosinone	0,000022852057	0,000007784940	0,000004629585	0,000012592596	0,000007035273	0,000020684441	0,000009055713	0,000001891199	0,000013192693	0,000013407601
L843	VICO NEL LAZIO	Lazio	Frosinone	0,000044883038	0,000022807201	0,000042877822	0,000022266796	0,000000000000	0,000050684616	0,000029924666	0,000004971298	0,000032772709	0,000036535107
A081	VILLA LATINA	Lazio	Frosinone	0,000032982485	0,000014364922	0,000031386023	0,000022145324	0,000008426344	0,000031311659	0,000018894549	0,000040750498	0,000026009645	0,000027393543
L905	VILLA SANTA LUCIA	Lazio	Frosinone	0,000045985602	0,000025291315	0,000038264469	0,000027538644	0,000023410685	0,000047928273	0,000032975702	0,000005864855	0,000034782285	0,000037376391
I364	VILLA SANTO STEFANO	Lazio	Frosinone	0,000035976807	0,000021793237	0,000030489736	0,000017366555	0,000000000000	0,000043050745	0,000024629236	0,000027343565	0,000027197515	0,000030718196
M083	VITICUSO	Lazio	Frosinone	0,000016273254	0,000005480574	0,000009330604	0,000004987956	0,000000000000	0,000016320826	0,000004743886	0,000000759439	0,000008903127	0,000010305236
A341	APRILIA	Lazio	Latina	0,001189642456	0,000920773937	0,001001796133	0,001289568910	0,000611476581	0,001061861996	0,001482617750	0,000517333979	0,001156164695	0,001108389730
A707	BASSIANO	Lazio	Latina	0,000039928536	0,000018063884	0,000031625881	0,000015607394	0,000000000000	0,000042682101	0,000022494949	0,000001946141	0,000026065997	0,000029811451
B527	CAMPODIMELE	Lazio	Latina	0,000021999894	0,000007112389	0,000003874583	0,000013739372	0,000000000000	0,000022606527	0,000007852624	0,000000869121	0,000012986280	0,000012716582
C104	CASTELFORTE	Lazio	Latina	0,000085377831	0,000041390437	0,000055791060	0,000066654356	0,000033633747	0,000085073390	0,000061285810	0,000011729344	0,000065594049	0,000065214330
C740	CISTERNA DI LATINA	Lazio	Latina	0,000580679175	0,000421660553	0,000474121035	0,000723645812	0,000201352240	0,000515232294	0,000645832756	0,000132919106	0,000566168589	0,000509772554
D003	CORI	Lazio	Latina	0,000198590464	0,000121696635	0,000165368344	0,000141892778	0,000113261250	0,000204650551	0,000181425104	0,000160260338	0,000168238846	0,000177673949
D662	FONDI	Lazio	Latina	0,000675766806	0,000684397078	0,000558900865	0,000804283138	0,000325638530	0,000791007725	0,000755574738	0,000186556641	0,000690424561	0,000649649317
D708	FORMIA	Lazio	Latina	0,000709756411	0,000723496986	0,000528570243	0,000753298339	0,000388667668	0,000716916574	0,000741072799	0,000505952313	0,000686493729	0,000662569538
D843	GAETA	Lazio	Latina	0,000448402677	0,000408290687	0,000235324695	0,000569312068	0,000212029392	0,000447416284	0,000423469113	0,000623486206	0,000446258746	0,000402190663



Codice catastale	Denominazione	Regione	Provincia	FUNZIONI GENERALI	POLIZIA LOCALE	ISTRUZIONE PUBBLICA	RIFIUTI	TPL	VIABILITÀ E TERRITORIO	SOCIALE	ASILI NIDO	COMPLESSIVO	COMPLESSIVO SENZA RIFIUTI
E375	ITRI	Lazio	Latina	0,000191233428	0,000143956855	0,000128648525	0,000190782996	0,000071790987	0,000210818006	0,000190807745	0,000305787777	0,000183100906	0,000180349782
E472	LATINA	Lazio	Latina	0,002327885016	0,002645778165	0,002650444617	0,002462481984	0,003396837063	0,002273331794	0,003062246981	0,001828915181	0,002537208872	0,002563970204
E527	LENOLA	Lazio	Latina	0,000081115316	0,000041868758	0,000066526339	0,000059401903	0,000040198689	0,000088434915	0,000061392603	0,000124712858	0,000069375586	0,000072947379
E798	MAENZA	Lazio	Latina	0,000061542156	0,000035683924	0,000061237556	0,000035027270	0,000017700996	0,000074179717	0,000046501358	0,000009077047	0,000048688143	0,000053580400
F224	MINTURNO	Lazio	Latina	0,000369916671	0,000312371203	0,000262965137	0,000466493104	0,000134309636	0,000442419852	0,000345438850	0,000145789405	0,000366754493	0,000331035916
F616	MONTE SAN BIAGIO	Lazio	Latina	0,000114444204	0,000080707582	0,000113100951	0,000100322045	0,000051596692	0,000116445913	0,000105224892	0,000015196458	0,000101326311	0,000101685960
F937	NORMA	Lazio	Latina	0,000076174175	0,000037808456	0,000041917276	0,000056176947	0,000000000000	0,000086107330	0,000059356837	0,000009141164	0,000057655679	0,000058185245
G865	PONTINIA	Lazio	Latina	0,000256548580	0,000155569638	0,000282318571	0,000288188891	0,000085710609	0,000248093050	0,000240776952	0,000048917453	0,000244728580	0,000229164492
G871	PONZA	Lazio	Latina	0,000085406953	0,000064960928	0,000051643880	0,000085243083	0,000036091112	0,000087534335	0,000052513784	0,000013348126	0,000070762184	0,000065576258
G698	PRIVERNO	Lazio	Latina	0,000244312989	0,000168493465	0,000251971798	0,000247429720	0,000100280057	0,000216313353	0,000241950102	0,000184238890	0,000230658562	0,000224652444
H076	PROSEDI	Lazio	Latina	0,000035185470	0,000018585312	0,000029073543	0,000028663510	0,000008583796	0,000039481634	0,000016873663	0,000003368513	0,000027354885	0,000026886237
H421	ROCCA MASSIMA	Lazio	Latina	0,000029332294	0,000014835398	0,000014454847	0,000016999995	0,000000000000	0,000030783041	0,000016204579	0,000002162458	0,000019488108	0,000020379156
H413	ROCCAGORGA	Lazio	Latina	0,000080678489	0,000041220875	0,000084364840	0,000042784990	0,000049439804	0,000088596762	0,000066855144	0,000147143033	0,000069154029	0,000078597358
H444	ROCCASECCA DEI VOLSCI	Lazio	Latina	0,000028406811	0,000016398412	0,000025695016	0,000013363631	0,000000000000	0,000032550448	0,000016634234	0,000003025849	0,000020217887	0,000022672546
H647	SABAUDIA	Lazio	Latina	0,000379831067	0,000347447085	0,000292094249	0,000438507730	0,000164201443	0,000432288079	0,000352987250	0,000388670960	0,000378132576	0,000356510914
H836	SAN FELICE CIRCEO	Lazio	Latina	0,000212240762	0,000165401960	0,000096143022	0,000334054691	0,000073624063	0,000258883714	0,000167831519	0,000036750819	0,000214101846	0,000171144110
I339	SANTI COSMA E DAMIANO	Lazio	Latina	0,000118586668	0,000084271257	0,000106741899	0,000105068174	0,000048580311	0,000126027703	0,000105637457	0,000092671522	0,000107065894	0,000107781321
I634	SERMONETA	Lazio	Latina	0,000163938341	0,000097839886	0,000151938213	0,000154652668	0,000092238748	0,000166578123	0,000129423408	0,000038680996	0,000143608437	0,000139653257
I712	SEZZE	Lazio	Latina	0,000385156898	0,000252934036	0,000342277105	0,000377237884	0,000214504930	0,000351407610	0,000454109704	0,000399991628	0,000369899044	0,000367270845
I832	SONNINO	Lazio	Latina	0,000135593225	0,000073508344	0,000145611218	0,000099641311	0,000056635581	0,000152631202	0,000121942848	0,000023149618	0,000116387838	0,000122385135
I892	SPERLONGA	Lazio	Latina	0,000112359840	0,000097357643	0,000043867777	0,000123604606	0,000040589777	0,000122099947	0,000053622814	0,000011562782	0,000091965527	0,000080634881
I902	SPIGNO SATURNIA	Lazio	Latina	0,000059522306	0,000032660319	0,000050884180	0,000032769781	0,000016830708	0,000059458988	0,000038494335	0,000097893583	0,000046763624	0,000051775125
L120	TERRACINA	Lazio	Latina	0,000868470723	0,000800185330	0,000514017235	0,001089397921	0,000378264089	0,000938931703	0,000876849544	0,000946919901	0,000874388338	0,000797388708
L742	VENTOTENE	Lazio	Latina	0,000026919944	0,000018242556	0,000010658682	0,000016997668	0,000006328588	0,000022131618	0,000010483251	0,000002299844	0,000017073400	0,000017100521
A019	ACCUMOLI	Lazio	Rieti	0,000033880563	0,000007984972	0,000008111580	0,000014233188	0,000005855039	0,000041536183	0,000008139287	0,000000949003	0,000018628944	0,000020203161
A258	AMATRICE	Lazio	Rieti	0,000098652300	0,000033676653	0,000052338174	0,000037447243	0,000026491973	0,000135837500	0,000036296118	0,000004725087	0,000061579927	0,000070222368
A315	ANTRODOCO	Lazio	Rieti	0,000067350138	0,000032579868	0,000050475682	0,000026544364	0,000018315068	0,000078118013	0,000034993565	0,000015413488	0,000045114081	0,000051764303
A464	ASCREA	Lazio	Rieti	0,000015214208	0,000002590274	0,000001618740	0,000005033840	0,000000000000	0,000018194515	0,000003413802	0,000000677860	0,000007520186	0,000008410600
A765	BELMONTE IN SABINA	Lazio	Rieti	0,000021128850	0,000006520919	0,000016560846	0,000007490695	0,000000000000	0,000024248276	0,000007609123	0,000001204811	0,000012944811	0,000014898049
A981	BORBONA	Lazio	Rieti	0,000028688681	0,000007163861	0,000007033310	0,000014403171	0,000007190648	0,000035181324	0,000008813812	0,000001355339	0,000016807245	0,000017668196
A996	BORGO VELINO	Lazio	Rieti	0,000028422544	0,000008886527	0,000023046843	0,000018280910	0,000000000000	0,000029722456	0,000012129331	0,000000980228	0,000019587783	0,000020055803
B008	BORGOROSE	Lazio	Rieti	0,000123856031	0,000046251908	0,000090537281	0,000070373061	0,000000000000	0,000143729435	0,000068161711	0,000009185362	0,000086220201	0,000091895408
B627	CANTALICE	Lazio	Rieti	0,000055733679	0,000019688553	0,000045448646	0,000030175207	0,000022370437	0,000067645148	0,000038400005	0,000084850893	0,000044286685	0,000049340313
B631	CANTALUPO IN SABINA	Lazio	Rieti	0,000035323942	0,000019724767	0,000033891301	0,000021452116	0,000000000000	0,000036272347	0,000023177656	0,000003098317	0,000026455198	0,000028246911
B934	CASAPROTA	Lazio	Rieti	0,000021507184	0,000009147201	0,000026381289	0,000010430776	0,000000000000	0,000024098351	0,000009938976	0,000001215027	0,000015576755	0,000017419642
A472	CASPERIA	Lazio	Rieti	0,000032554988	0,000015807092	0,000037535363	0,000015753324	0,000000000000	0,000038509667	0,000019139827	0,000002612072	0,000024252510	0,000027296254
C098	CASTEL DI TORA	Lazio	Rieti	0,000015775697	0,000003732020	0,000006221040	0,000006772410	0,000000000000	0,000015241117	0,000003738085	0,000000542314	0,000008463842	0,000009069581
C268	CASTEL SANT'ANGELO	Lazio	Rieti	0,000039407168	0,000014509715	0,000017670425	0,000016396178	0,000013760520	0,000046530111	0,000017205052	0,000001622056	0,000024182056	0,000026970348
C224	CASTELNUOVO DI FARFA	Lazio	Rieti	0,000025340082	0,000008016224	0,000012449868	0,000011581828	0,000000000000	0,000025914407	0,000014526090	0,000001771757	0,000015670941	0,000017135342
C746	CITTADUCALE	Lazio	Rieti	0,000130834860	0,000075795071	0,000104129356	0,000106134280	0,000070866515	0,000145392404	0,000098376779	0,000144345457	0,000112906763	0,000115332137
C749	CITTAREALE	Lazio	Rieti	0,000025798850	0,000006880685	0,000010167669	0,000008789300	0,000000000000	0,000031328069	0,000006938949	0,000000677861	0,000014161140	0,000016084913
C841	COLLALTO SABINO	Lazio	Rieti	0,000019011209	0,000004813170	0,000005567154	0,000008853778	0,000000000000	0,000023485302	0,000005879144	0,000000677859	0,000010957939	0,000011711485
C857	COLLE DI TORA	Lazio	Rieti	0,000016451529	0,000005181408	0,000011726246	0,000005812070	0,000000000000	0,000014820807	0,000005107023	0,000000542376	0,000009314117	0,000010568277
C859	COLLEGIOVE	Lazio	Rieti	0,000011253453	0,000001311225	0,000001114282	0,000002647418	0,000000000000	0,000011198106	0,000002333380	0,000000000000	0,000004910407	0,000005720833
C876	COLLEVECCHIO	Lazio	Rieti	0,000037363238	0,000015092815	0,000032646492	0,000020853410	0,000000000000	0,000040105495	0,000021623949	0,000001328086	0,000026393687	0,000028377782
C880	COLLI SUL VELINO	Lazio	Rieti	0,000017224716	0,000005204698	0,000016552755	0,000007072491	0,000000000000	0,000018544359	0,000006656927	0,000000649183	0,000011104342	0,000012548237
C946	CONCERVIANO	Lazio	Rieti	0,000015304896	0,000002219109	0,000002497270	0,000005389153	0,000000000000	0,000017249348	0,000003873612	0,000000677858	0,000007675255	0,000008493958
C959	CONFIGNI	Lazio	Rieti	0,000021267335	0,000005974862	0,000007884836	0,000008033901	0,000000000000	0,000023841749	0,000007826830	0,000017544628	0,000012587061	0,000014217647
C969	CONTIGLIANO	Lazio	Rieti	0,000077016795	0,000036291795	0,000053257846	0,000045932326	0,000038257599	0,000088917608	0,000057919160	0,000011676414	0,000057831078	0,000062092282
D124	COTTANELLO	Lazio	Rieti	0,000022301586	0,000008085848	0,000020382772	0,000006738091	0,000000000000	0,000024476392	0,000008019306	0,000001902167	0,000013707851	0,000016203874
D493	FARA IN SABINA	Lazio	Rieti	0,000230966009	0,000142649928	0,000200049245	0,000194551628	0,000150647603	0,000246591365	0,000215573798	0,000214258056	0,000207872914	0,000212643557
D560	FIAMIGNANO	Lazio	Rieti	0,000053355329	0,000015200992	0,000020534269	0,000017279325	0,000000000000	0,000073075876	0,000021291998	0,000001906719	0,000031052710	0,000035985260



Codice catastale	Denominazione	Regione	Provincia	FUNZIONI GENERALI	POLIZIA LOCALE	ISTRUZIONE PUBBLICA	RIFIUTI	TPL	VIABILITÀ E TERRITORIO	SOCIALE	ASILI NIDO	COMPLESSIVO	COMPLESSIVO SENZA RIFIUTI
D689	FORANO	Lazio	Rieti	0,000057788283	0,000036515066	0,000067624455	0,000039250337	0,000000000000	0,000061025828	0,000046683404	0,000095448197	0,000051343233	0,000055673963
D785	FRASSO SABINO	Lazio	Rieti	0,000018365467	0,000007107463	0,000024968248	0,000008173008	0,000000000000	0,000018224943	0,000008348515	0,000002399989	0,000013132842	0,000014909067
E160	GRECCIO	Lazio	Rieti	0,000037357665	0,000018776107	0,000034276473	0,000027091472	0,000000000000	0,000041959642	0,000023610453	0,000004100339	0,000029121476	0,000029848465
E393	LABRO	Lazio	Rieti	0,000016016316	0,000003436818	0,000004146119	0,000006108568	0,000000000000	0,000015227174	0,000004690309	0,000000942869	0,000008198607	0,000008947096
E535	LEONESSA	Lazio	Rieti	0,000098007210	0,000029802490	0,000048434084	0,000041174926	0,000062035847	0,000135309645	0,000033141498	0,000004880584	0,000062167887	0,000069685925
E681	LONGONE SABINO	Lazio	Rieti	0,000024013160	0,000006345455	0,000013893112	0,000010951419	0,000000000000	0,000028257026	0,000008377652	0,000000672482	0,000014654831	0,000015981104
E812	MAGLIANO SABINA	Lazio	Rieti	0,000087847785	0,000049716124	0,000071380159	0,000060569095	0,000041717567	0,000084106852	0,000056824330	0,000007891522	0,000066428996	0,000068527555
E927	MARCELLI	Lazio	Rieti	0,000009703349	0,000000933701	0,000000998713	0,000000873439	0,000000000000	0,000009675469	0,000001299814	0,000000000000	0,000003753776	0,000004785287
F193	MICIGLIANO	Lazio	Rieti	0,000015227573	0,000001517818	0,000000998713	0,000004982516	0,000000000000	0,000016431834	0,000001967779	0,000000599226	0,000006934469	0,000007633506
F319	MOMPEO	Lazio	Rieti	0,000017732297	0,000004730531	0,000004090480	0,000007362952	0,000000000000	0,000018174220	0,000007211335	0,000000790505	0,000009669897	0,000010496064
F430	MONTASOLA	Lazio	Rieti	0,000016200231	0,000003450365	0,000008695003	0,000006022405	0,000000000000	0,000015429742	0,000004647280	0,000000324447	0,000008800406	0,000009795269
F619	MONTE SAN GIOVANNI IN SABINA	Lazio	Rieti	0,000022921326	0,000006598792	0,000020638311	0,000013540163	0,000000000000	0,000024770892	0,000009117185	0,000000757789	0,000015705807	0,000016481371
F446	MONTEBUONO	Lazio	Rieti	0,000025511464	0,000010403340	0,000015927606	0,000013132909	0,000000000000	0,000028359558	0,000011982890	0,000001731037	0,000016656782	0,000017918758
F541	MONTELEONE SABINO	Lazio	Rieti	0,000031569633	0,000013900574	0,000018667385	0,000017773454	0,000000000000	0,000036978330	0,000017903710	0,000002594080	0,000021632061	0,000023013913
F579	MONTENERO SABINO	Lazio	Rieti	0,000014669787	0,000002411058	0,000002077084	0,000004557117	0,000000000000	0,000013481171	0,000004134197	0,000000677647	0,000006874477	0,000007704375
F687	MONTOPOLI DI SABINA	Lazio	Rieti	0,000079873881	0,000045794482	0,000080542831	0,000064790055	0,000000000000	0,000088658552	0,000054826073	0,000007610673	0,000065864354	0,000066249083
F746	MORRO REATINO	Lazio	Rieti	0,000015533664	0,000002978001	0,000005172474	0,000003782599	0,000000000000	0,000016278679	0,000004736838	0,000000325050	0,000007694562	0,000009095522
F876	NESPOLO	Lazio	Rieti	0,000012312035	0,000001519148	0,000002993849	0,000004466302	0,000000000000	0,000012521535	0,000002434163	0,000000406515	0,000006054680	0,000006623512
B595	ORVINIO	Lazio	Rieti	0,000019324527	0,000004387087	0,000002005371	0,000008690572	0,000000000000	0,000022842018	0,000006003815	0,000000949013	0,000010438178	0,000011064034
G232	PAGANICO SABINO	Lazio	Rieti	0,000011757282	0,000001486687	0,000001692584	0,000003819939	0,000000000000	0,000011415165	0,000002631919	0,000000135571	0,000005484731	0,000006080929
G498	PESCOROCCHIANO	Lazio	Rieti	0,000069066168	0,000024768070	0,000041176525	0,000027407240	0,000000000000	0,000097129768	0,000032771050	0,000003589688	0,000044873968	0,000051129184
G513	PETRELLA SALTO	Lazio	Rieti	0,000048143378	0,000013598657	0,000019606529	0,000018351528	0,000000000000	0,000064454648	0,000017447999	0,000002169147	0,000028468354	0,000032091411
G756	POGGIO BUSTONE	Lazio	Rieti	0,000043292181	0,000024205718	0,000042899252	0,000033172404	0,000000000000	0,000048410834	0,000028421913	0,000047765349	0,000036653361	0,000037899967
G757	POGGIO CATINO	Lazio	Rieti	0,000030886383	0,000011193422	0,000030080097	0,000017486149	0,000000000000	0,000035498952	0,000018016411	0,000002918084	0,000022569226	0,000024389587
G763	POGGIO MIRTETO	Lazio	Rieti	0,000114422304	0,000079664625	0,000107454417	0,000101701318	0,000067969931	0,000124648408	0,000097588163	0,000219541745	0,000109427300	0,000112194142
G764	POGGIO MOIANO	Lazio	Rieti	0,000059541628	0,000027531889	0,000051592241	0,000045273749	0,000000000000	0,000063765194	0,000036880524	0,000006725310	0,000045936063	0,000046173253
G765	POGGIO NATIVO	Lazio	Rieti	0,000050982023	0,000031801676	0,000054907098	0,000035147096	0,000000000000	0,000057104101	0,000032531952	0,000004204881	0,000040718456	0,000042713682
G770	POGGIO SAN LORENZO	Lazio	Rieti	0,000017218781	0,000004121447	0,000003201747	0,000008396345	0,000000000000	0,000016192526	0,000006868567	0,000000809206	0,000009395374	0,000009753148
G934	POSTA	Lazio	Rieti	0,000032508050	0,000009950639	0,000013282744	0,000012193652	0,000000000000	0,000038292497	0,000008829865	0,000001220147	0,000018175789	0,000020318123
G951	POZZAGLIA SABINA	Lazio	Rieti	0,000019326891	0,000002383042	0,000001749160	0,000007388272	0,000000000000	0,000022514975	0,000005914918	0,000000135573	0,000009838823	0,000010716419
H282	RIETI	Lazio	Rieti	0,000891758659	0,000750815620	0,000577506282	0,000868667356	0,001355449980	0,000901328520	0,000965830954	0,000954258998	0,000862597149	0,000860423275
H354	RIVODUTRI	Lazio	Rieti	0,000032848330	0,000011287385	0,000019190161	0,000014334895	0,000000000000	0,000036225572	0,000017246673	0,000016330781	0,000021243043	0,000023717002
H446	ROCCA SINIBALDA	Lazio	Rieti	0,000031572341	0,000014193923	0,000018059451	0,000014903613	0,000008319023	0,000040004472	0,000011109581	0,000002169148	0,000020422673	0,000022399169
H427	ROCCANTICA	Lazio	Rieti	0,000019372542	0,000004938484	0,000010414273	0,000008138912	0,000000000000	0,000018788537	0,000007527981	0,000001081875	0,000011180162	0,000012269300
H713	SALISANO	Lazio	Rieti	0,000017806863	0,000006937123	0,000014614642	0,000011987139	0,000000000000	0,000018157337	0,000007198793	0,000000977532	0,000012432555	0,000012592068
I499	SCANDRIGLIA	Lazio	Rieti	0,000067186911	0,000034197393	0,000056879696	0,000008948603	0,000036954210	0,000078101136	0,000044177273	0,000008680126	0,000042971055	0,000055155239
I581	SELCI	Lazio	Rieti	0,000027204860	0,000009986999	0,000023475809	0,000009102105	0,000000000000	0,000027098263	0,000015586106	0,000003983569	0,000017355124	0,000020310711
I959	STIMIGLIANO	Lazio	Rieti	0,000043062644	0,000026848389	0,000038863922	0,000024555331	0,000000000000	0,000044785651	0,000030990669	0,000073796532	0,000034975187	0,000038706765
L046	TARANO	Lazio	Rieti	0,000035064802	0,000016829487	0,000023581689	0,000021282795	0,000000000000	0,000035578700	0,000018410395	0,000003098495	0,000024046336	0,000025036020
L189	TOFFIA	Lazio	Rieti	0,000024653750	0,000008889344	0,000021415275	0,000010503168	0,000000000000	0,000026354486	0,000013460348	0,000001841923	0,000016376117	0,000018479349
L286	TORRI IN SABINA	Lazio	Rieti	0,000034232193	0,000018580987	0,000035861189	0,000028919373	0,000000000000	0,000038384085	0,000019990421	0,000028119345	0,000029174201	0,000029265460
L293	TORRICELLA IN SABINA	Lazio	Rieti	0,000035721507	0,000017907917	0,000035348116	0,000028139507	0,000000000000	0,000044853314	0,000020362059	0,000002382280	0,000028948568	0,000029238311
G507	TURANIA	Lazio	Rieti	0,000012134153	0,000001649321	0,000001490406	0,000004994555	0,000000000000	0,000012745514	0,000002861342	0,000000135370	0,000006047538	0,000006424635
L525	VACONE	Lazio	Rieti	0,000012196682	0,000002420113	0,000002718241	0,000003315249	0,000000000000	0,000011404279	0,000003499861	0,000000327274	0,000005771363	0,000006650951
L676	VARCO SABINO	Lazio	Rieti	0,000014445395	0,000002016703	0,000000938459	0,000005626144	0,000000000000	0,000015102736	0,000002761543	0,000000406717	0,000006918792	0,000007381717
A062	AFFILE	Lazio	Roma	0,000035950015	0,000017321663	0,000072113785	0,000018529642	0,000000000000	0,000042280388	0,000022586209	0,000004106869	0,000031295369	0,000035867055
A084	AGOSTA	Lazio	Roma	0,000039410729	0,000017612709	0,000037317736	0,000019810187	0,000000000000	0,000044913218	0,000022964345	0,000006085826	0,000028276328	0,000031308238
A132	ALBANO LAZIALE	Lazio	Roma	0,000758364561	0,000594138724	0,000761054217	0,000693894349	0,000401126987	0,000563947431	0,000715998153	0,000400146821	0,000676527518	0,000670308076
A210	ALLUMIERE	Lazio	Roma	0,000090657352	0,000037376688	0,000087350976	0,000045519872	0,000000000000	0,000095401823	0,000061077330	0,000008394278	0,000065032498	0,000072020395
A297	ANGUILLARA SABAZIA	Lazio	Roma	0,000319710104	0,000253598646	0,000266945648	0,000351322886	0,000199440507	0,000277555611	0,000298831383	0,000235729355	0,000301756420	0,000284005586
A309	ANTICOLI CORRADO	Lazio	Roma	0,000024428620	0,000010690648	0,000020907290	0,000010629685	0,000000000000	0,000029579022	0,000010234322	0,000002164686	0,000016353773	0,000018403694
A323	ANZIO	Lazio	Roma	0,000965912621	0,000944029707	0,000841288597	0,001255095375	0,000449194292	0,001050934134	0,001012461510	0,000228881159	0,000996703864	0,000904168217



Codice catastale	Denominazione	Regione	Provincia	FUNZIONI GENERALI	POLIZIA LOCALE	ISTRUZIONE PUBBLICA	RIFIUTI	TPL	VIABILITÀ E TERRITORIO	SOCIALE	ASILI NIDO	COMPLESSIVO	COMPLESSIVO SENZA RIFIUTI
A370	ARCINAZZO ROMANO	Lazio	Roma	0,000040391971	0,000017783005	0,000016309466	0,000031590202	0,000000000000	0,000053708662	0,000019559896	0,000003051146	0,000029290647	0,000028467126
M213	ARDEA	Lazio	Roma	0,000787832478	0,000689589823	0,000482010321	0,000949687639	0,000295310268	0,000944600567	0,000891991041	0,000204488932	0,000779793033	0,000718950062
A401	ARICCIA	Lazio	Roma	0,000319709075	0,000231714105	0,000308438338	0,000348237185	0,000220634247	0,000259807186	0,000304497839	0,000234609349	0,000304108217	0,000288304669
A446	ARSOLI	Lazio	Roma	0,000035534778	0,000019777512	0,000045979607	0,000021774639	0,000010095063	0,000037006826	0,000022345425	0,000002059849	0,000028379216	0,000030744459
A449	ARTENA	Lazio	Roma	0,000223238724	0,000171455782	0,000279389566	0,000153427053	0,000094593483	0,000202350801	0,000213294680	0,000118866864	0,000196757989	0,000212275744
A749	BELLEGRA	Lazio	Roma	0,000055858984	0,000028525792	0,000041555805	0,000033890392	0,000028089231	0,000062762349	0,000036461588	0,000006510903	0,000041560094	0,000044306782
B114	BRACCIANO	Lazio	Roma	0,000373851335	0,000239659792	0,000256133972	0,000271252546	0,000174987417	0,000375080995	0,000299505088	0,000071986859	0,000293781004	0,000301848937
B472	CAMERATA NUOVA	Lazio	Roma	0,000019761998	0,000007721049	0,000008244038	0,000006018535	0,000000000000	0,000020571953	0,000006218602	0,000000751199	0,000010621234	0,000012269561
B496	CAMPAGNANO DI ROMA	Lazio	Roma	0,000193534285	0,000139699994	0,000171976695	0,000151344554	0,000077310127	0,000181665617	0,000172334999	0,000306655914	0,000172609844	0,000180225409
B576	CANALE MONTERANO	Lazio	Roma	0,000081039159	0,000039472640	0,000070024787	0,000071521053	0,000029622619	0,000081288701	0,000059234890	0,000011061434	0,000066821637	0,000065138673
B635	CANTERANO	Lazio	Roma	0,000013740160	0,000002346933	0,000004146529	0,000005136816	0,000000000000	0,000014387683	0,000004041833	0,000000243110	0,000007178228	0,000007909302
B649	CAPENA	Lazio	Roma	0,000182995569	0,000119702408	0,000169395548	0,000181392643	0,000076977161	0,000156079972	0,000164235943	0,000075317070	0,000163152596	0,000156620436
B687	CAPRANICA PRENESTINA	Lazio	Roma	0,000017596663	0,000004236560	0,000003862011	0,000006256600	0,000000000000	0,000020154356	0,000004280730	0,000000677861	0,000009095650	0,000010112376
B828	CARPINETO ROMANO	Lazio	Roma	0,000098341020	0,000035872893	0,000079540659	0,000067767514	0,000000000000	0,000112560850	0,000069543343	0,000141088415	0,000079933193	0,000084289989
B932	CASAPE	Lazio	Roma	0,000020003024	0,000007011009	0,000011481914	0,000010342065	0,000000000000	0,000020457733	0,000009591305	0,000001155271	0,000012670634	0,000013504545
C116	CASTEL GANDOLFO	Lazio	Roma	0,000169542533	0,000169691244	0,000127407200	0,000162070572	0,000092616907	0,000156316650	0,000124219629	0,000023714435	0,000145944558	0,000140169480
C203	CASTEL MADAMA	Lazio	Roma	0,000129579139	0,000079252934	0,000124098169	0,000094385140	0,000000000000	0,000136920437	0,000111455194	0,000019521376	0,000106213618	0,000110449654
C266	CASTEL SAN PIETRO ROMANO	Lazio	Roma	0,000021972327	0,000008238868	0,000025798830	0,000014678753	0,000000000000	0,000021891783	0,000010237800	0,000001730109	0,000016455652	0,000017091998
C237	CASTELNUOVO DI PORTO	Lazio	Roma	0,000149741528	0,000103624896	0,000123160084	0,000130167622	0,000000000000	0,000135057379	0,000125752218	0,000023791930	0,000123364239	0,000120927799
C390	CAVE	Lazio	Roma	0,000176344450	0,000114640983	0,000174546897	0,000145689712	0,000110284303	0,000162848927	0,000174169807	0,000160179113	0,000159286702	0,000164156081
C518	CERRETO LAZIALE	Lazio	Roma	0,000026441266	0,000013408180	0,000029850574	0,000015300181	0,000010176334	0,000030377567	0,000015263349	0,000003144626	0,000020502268	0,000022365249
C543	CERVERA DI ROMA	Lazio	Roma	0,000024243650	0,000003536031	0,000003875262	0,000006325575	0,000000000000	0,000032790373	0,000005664648	0,000001898011	0,000012179417	0,000014275805
C552	CERVETERI	Lazio	Roma	0,000646048498	0,000562588788	0,000666222970	0,000625627078	0,000318614691	0,000699604580	0,000704213008	0,000148202071	0,000622794843	0,000621780558
M272	CIAMPINO	Lazio	Roma	0,000652539441	0,000672344059	0,000659018219	0,000678544098	0,000374529736	0,000542734873	0,000684504896	0,000573711133	0,000642009743	0,000628925991
C677	CICILIANO	Lazio	Roma	0,000033202928	0,000016178834	0,000038722501	0,000018932010	0,000000000000	0,000036190244	0,000019490991	0,000002163384	0,000025161764	0,000027392775
C702	CINETO ROMANO	Lazio	Roma	0,000018873926	0,000005633262	0,000005704297	0,000008031974	0,000006686386	0,000019488078	0,000008697644	0,000000433259	0,000010901414	0,000011929023
C773	CIVITAVECCHIA	Lazio	Roma	0,000941728869	0,000844578842	0,000715154800	0,000847705186	0,000504567401	0,000868667110	0,001033150255	0,001015733785	0,000875520723	0,000885482075
C784	CIVITELLA SAN PAOLO	Lazio	Roma	0,000056087685	0,000029931522	0,000044798111	0,000022716349	0,000011588911	0,000043068120	0,000027398312	0,000021930637	0,000035687286	0,000040332463
C858	COLLEFERRO	Lazio	Roma	0,000382183830	0,000317684074	0,000375186660	0,000369247293	0,000246730497	0,000308710404	0,000394092776	0,000495633685	0,000367041262	0,000366251234
C900	COLONNA	Lazio	Roma	0,000075514494	0,000044768374	0,000078593970	0,000059523691	0,000021117743	0,000072159595	0,000054955252	0,000101736243	0,000065703421	0,000067916517
D561	FIANO ROMANO	Lazio	Roma	0,000269870032	0,000177568251	0,000281031693	0,000246278810	0,000113868266	0,000289841721	0,000209147527	0,000335277814	0,000250485570	0,000251992103
D586	FILACCIANO	Lazio	Roma	0,000015440227	0,000005097360	0,000009797005	0,000004515777	0,000000000000	0,000013732152	0,000006015970	0,000001205272	0,000008535254	0,000009974716
M297	FIUMICINO	Lazio	Roma	0,001569479716	0,001580868350	0,002349309850	0,001295261354	0,000621733399	0,001238564861	0,001693530253	0,003015707017	0,001608900477	0,001721221502
M309	FONTE NUOVA	Lazio	Roma	0,000508591067	0,000358438832	0,000468397318	0,000361752871	0,000000000000	0,000457761949	0,000534907770	0,000129405851	0,000422107558	0,000443721891
D707	FORMELLO	Lazio	Roma	0,000221025550	0,000145347635	0,000292058479	0,000184058378	0,000094594923	0,000192086754	0,000200486851	0,000043862197	0,000198155015	0,000203203329
D773	FRASCATI	Lazio	Roma	0,000424490793	0,000435024862	0,000428371726	0,000413361753	0,000311048373	0,000334452879	0,000404407593	0,000754183383	0,000419196783	0,000421286435
D875	GALLICANO NEL LAZIO	Lazio	Roma	0,000113103425	0,000057560385	0,000102143556	0,000082859938	0,000056882603	0,000118881597	0,000089261509	0,000014412944	0,000091531452	0,000094636910
D945	GAVIGNANO	Lazio	Roma	0,000039106991	0,000020075035	0,000044235312	0,000015208275	0,000000000000	0,000041379638	0,000023392394	0,000004426040	0,000027648331	0,000032103387
D964	GENAZZANO	Lazio	Roma	0,000110673838	0,000060314467	0,000108360967	0,000075706873	0,000050782284	0,000120159822	0,000089345508	0,000042955726	0,000091280338	0,000096857537
D972	GENZANO DI ROMA	Lazio	Roma	0,000394861718	0,000285811068	0,000274113181	0,000448269004	0,000264042330	0,000328801149	0,000414105183	0,000605341216	0,000385264187	0,000362700785
D978	GERANO	Lazio	Roma	0,000032992857	0,000015747587	0,000029288313	0,000018005584	0,000000000000	0,000034873786	0,000018679236	0,000034580946	0,000024643605	0,000027020826
E091	GORGA	Lazio	Roma	0,000021984421	0,000008109405	0,000015707615	0,000007594125	0,000000000000	0,000022052311	0,000009221701	0,000002708056	0,000013178416	0,000015178273
E204	GROTTAFERRATA	Lazio	Roma	0,000370578346	0,000279511734	0,000323543402	0,000309314604	0,000249196015	0,000299360921	0,000371055819	0,000476527821	0,000334364497	0,000343335411
E263	GUIDONIA MONTECELIO	Lazio	Roma	0,001405564903	0,001135577385	0,001112938356	0,001170139040	0,000620830247	0,001242450633	0,001765735913	0,000606500719	0,001264348083	0,001298086400
E382	JENNE	Lazio	Roma	0,000019240074	0,000003893022	0,000002819251	0,000007077471	0,000000000000	0,000022335835	0,000005185178	0,000000677859	0,000009878810	0,000010882031
E392	LABICO	Lazio	Roma	0,000100853822	0,000064849060	0,000113268338	0,000083780088	0,000042507679	0,000094682942	0,000088522050	0,000025908688	0,000088282422	0,000089894806
M212	LADISPOLI	Lazio	Roma	0,000672936582	0,000667303022	0,000733185504	0,000833920654	0,000306489602	0,000588488423	0,000830044245	0,000264553392	0,000708446298	0,000663511190
C767	LANUVIO	Lazio	Roma	0,000209655050	0,000136018501	0,000224914067	0,000213515323	0,000117375833	0,000192616462	0,000205771946	0,000246186977	0,000203788588	0,000200305231
M207	LARIANO	Lazio	Roma	0,000209100478	0,000139741568	0,000221758037	0,000213082044	0,000124022865	0,000185176238	0,000208959783	0,000146626491	0,000199177955	0,000194198597
E576	LICENZA	Lazio	Roma	0,000026286315	0,000009998494	0,000022573862	0,000012295484	0,000000000000	0,000028108031	0,000012249270	0,000003239028	0,000017502227	0,000019366876
E813	MAGLIANO ROMANO	Lazio	Roma	0,000030603615	0,000015974490	0,000023933308	0,000013686459	0,000000000000	0,000029932917	0,000018708574	0,000003098419	0,000020486157	0,000022921277
B632	MANDELA	Lazio	Roma	0,000022085368	0,000007343959	0,000020238492	0,000009593737	0,000000000000	0,000021499469	0,000009817360	0,000001440214	0,000014232927	0,000015894322



Codice catastale	Denominazione	Regione	Provincia	FUNZIONI GENERALI	POLIZIA LOCALE	ISTRUZIONE PUBBLICA	RIFIUTI	TPL	VIABILITÀ E TERRITORIO	SOCIALE	ASILI NIDO	COMPLESSIVO	COMPLESSIVO SENZA RIFIUTI
E900	MANZIANA	Lazio	Roma	0,000133011370	0,000093031224	0,000130244531	0,000145261587	0,000055850078	0,000123280478	0,000117555947	0,000022829338	0,000123091409	0,000115151784
E908	MARANO EQUO	Lazio	Roma	0,000022604044	0,000009116297	0,000018222741	0,000008667117	0,000000000000	0,000025287391	0,000009355890	0,000001884616	0,000014356031	0,000016393355
E924	MARCELLINA	Lazio	Roma	0,000109977776	0,000065359545	0,000098733082	0,000109823152	0,000057478766	0,000118555424	0,000113488814	0,000022672613	0,000101884316	0,000099041245
E958	MARINO	Lazio	Roma	0,000727647544	0,000590784610	0,000783771383	0,000770457066	0,000423961531	0,000640343977	0,000774085512	0,000182304835	0,000702443902	0,000678086901
F064	MAZZANO ROMANO	Lazio	Roma	0,000058966038	0,000037391154	0,000048604457	0,000028250439	0,000000000000	0,000062331917	0,000042960261	0,000006970982	0,000042335765	0,000047380028
F127	MENTANA	Lazio	Roma	0,000427327655	0,000275253819	0,000390909459	0,000269184864	0,000127735765	0,000408221893	0,000412744734	0,000089857735	0,000343806242	0,000370529788
F477	MONTE COMPATRI	Lazio	Roma	0,000193262860	0,000132227414	0,000191580812	0,000178334251	0,000128731310	0,000203827669	0,000175664762	0,000036050633	0,000175433430	0,000174394583
F590	MONTE PORZIO CATONE	Lazio	Roma	0,000149187223	0,000087407161	0,000185328193	0,000120839277	0,000109346185	0,000148972966	0,000114368203	0,000027946215	0,000131100364	0,000134775084
F504	MONTEFLAVIO	Lazio	Roma	0,000031571645	0,000016334456	0,000018376012	0,000018310835	0,000000000000	0,000032365076	0,000017650171	0,000002522559	0,000021318588	0,000022395730
F534	MONTELANICO	Lazio	Roma	0,000046665739	0,000019803296	0,000036578039	0,000015330840	0,000000000000	0,000052894984	0,000029262954	0,000005955101	0,000030487731	0,000035915745
F545	MONTELIBRETTI	Lazio	Roma	0,000098267281	0,000052864320	0,000077551877	0,000071336792	0,000041068246	0,000103175016	0,000072993129	0,000153640760	0,000082847213	0,000086969347
F611	MONTEROTONDO	Lazio	Roma	0,000702475933	0,000511730394	0,000644250373	0,000734909372	0,000414254046	0,000588659394	0,000738465048	0,000522353351	0,000666363193	0,000641815308
F692	MONTORIO ROMANO	Lazio	Roma	0,000040472197	0,000022472888	0,000033347137	0,000023004817	0,000000000000	0,000044859822	0,000025741924	0,000004239071	0,000029474734	0,000031791753
F730	MORICONE	Lazio	Roma	0,000051501150	0,000027409949	0,000031552168	0,000038514810	0,000000000000	0,000055624849	0,000029393240	0,000070976531	0,000040419569	0,000041101705
F734	MORLUPO	Lazio	Roma	0,000138207864	0,000079839644	0,000125803904	0,000116967469	0,000068623457	0,000126389215	0,000129931974	0,000023616066	0,000117751812	0,000118032702
F857	NAZZANO	Lazio	Roma	0,000031965641	0,000016451533	0,000041378552	0,000019999178	0,000000000000	0,000031576734	0,000019015744	0,000002433641	0,000024949396	0,000026722178
F865	NEMI	Lazio	Roma	0,000042134120	0,000029896747	0,000041142829	0,000052344825	0,000016043167	0,000038637773	0,000023822378	0,000003314520	0,000038495022	0,000033535106
F871	NEROLA	Lazio	Roma	0,000042803749	0,000028845492	0,000049887656	0,000022288397	0,000000000000	0,000046284585	0,000024487002	0,000004427674	0,000032358316	0,000035964574
F880	NETTUNO	Lazio	Roma	0,000828002994	0,000823329245	0,000740368225	0,000945924726	0,000394677365	0,000875392620	0,000940258456	0,000431143763	0,000840679053	0,000802988277
G022	OLEVANO ROMANO	Lazio	Roma	0,000121632681	0,000068034254	0,000108448180	0,000089477160	0,000000000000	0,000133969688	0,000105029680	0,000050631868	0,000100445269	0,000104373188
G274	PALESTRINA	Lazio	Roma	0,000371358572	0,000283607597	0,000367000467	0,000327034552	0,000241455234	0,000339243106	0,000393567539	0,000080571292	0,000336989365	0,000340554401
G293	PALOMBARA SABINA	Lazio	Roma	0,000223727686	0,000110488354	0,000234884424	0,000139734187	0,000133703141	0,000234647111	0,000206944005	0,000046700866	0,000184371540	0,000200357151
G444	PERCILE	Lazio	Roma	0,000012874403	0,000002339045	0,000004343429	0,000003567866	0,000000000000	0,000012080981	0,000003375405	0,000000113540	0,000006237237	0,000007193197
G704	PISONIANO	Lazio	Roma	0,000023864162	0,000007557856	0,000013736478	0,000009328519	0,000000000000	0,000027476329	0,000010433407	0,000001519987	0,000014496554	0,000016347340
G784	POLI	Lazio	Roma	0,000045357221	0,000018364357	0,000048637317	0,000030617927	0,000000000000	0,000053741751	0,000031748762	0,000056155669	0,000038193916	0,000040907043
G811	POMEZIA	Lazio	Roma	0,001133716940	0,001137828269	0,002205899368	0,001346507637	0,000537586705	0,000972528575	0,001375720122	0,000785024316	0,001314297376	0,001302762178
G874	PONZANO ROMANO	Lazio	Roma	0,000029531839	0,000014676234	0,000029307875	0,000012213404	0,000013296266	0,000034419803	0,000015638802	0,000004029698	0,000020999428	0,000024145895
H267	RIANO	Lazio	Roma	0,000165652757	0,000115631190	0,000247190931	0,000123550813	0,000069424290	0,000149753855	0,000157117197	0,000039109417	0,000150746958	0,000160486491
H288	RIGNANO FLAMINIO	Lazio	Roma	0,000168698927	0,000082069598	0,000157001057	0,000131925150	0,000089111328	0,000154832270	0,000164448083	0,000224074327	0,000149150097	0,000155318726
H300	RIOFREDDO	Lazio	Roma	0,000022489039	0,000011672579	0,000029012195	0,000009392505	0,000000000000	0,000023000721	0,000009772323	0,000001116646	0,000015864602	0,000018182402
H387	ROCCA CANTERANO	Lazio	Roma	0,000012720986	0,000001440896	0,000001523305	0,000003085952	0,000000000000	0,000013262493	0,000002435527	0,000000406716	0,000005665777	0,000006589669
H401	ROCCA DI CAVE	Lazio	Roma	0,000015168141	0,000005309674	0,000005771353	0,000006520145	0,000000000000	0,000015071751	0,000004566007	0,000000439781	0,000008417848	0,000009097457
H404	ROCCA DI PAPA	Lazio	Roma	0,000272126000	0,000191331143	0,000258825640	0,000256359849	0,000195574894	0,000279933097	0,000249316374	0,000047286282	0,000247056340	0,000243724550
H432	ROCCA PRIORA	Lazio	Roma	0,000193570021	0,000141826006	0,000241304935	0,000169121814	0,000146337476	0,000205162262	0,000169329740	0,000031654704	0,000179791183	0,000183612118
H441	ROCCA SANTO STEFANO	Lazio	Roma	0,000025442352	0,000009944305	0,000016737604	0,000009638712	0,000000000000	0,000028907077	0,000012663051	0,000001513487	0,000015948805	0,000018208588
H411	ROCCAGIOVINE	Lazio	Roma	0,000012175896	0,000002554173	0,000003313762	0,000003637092	0,000000000000	0,000009943096	0,000003695169	0,000000540887	0,000005802223	0,000006577604
H494	ROIATE	Lazio	Roma	0,000020509855	0,000007085010	0,000007365637	0,000006766185	0,000005469174	0,000021340046	0,000009032998	0,000000865218	0,000011471029	0,000013155937
H501	ROMA	Lazio	Roma	0,054493643809	0,125611322573	0,092274744014	0,089824927723	0,223598744361	0,050998800784	0,081144849706	0,126526061871	0,084838324114	0,083052512386
H618	ROVIANO	Lazio	Roma	0,000031107798	0,000019843263	0,000030878985	0,000017818924	0,000000000000	0,000031808307	0,000020357314	0,000002930680	0,000023305047	0,000025269747
H658	SACROFANO	Lazio	Roma	0,000124049720	0,000080616314	0,000103806605	0,000080570481	0,000070255540	0,000114969628	0,000109063368	0,000016745490	0,000097851307	0,000104039948
H745	SAMBUCCI	Lazio	Roma	0,000022122592	0,000010404086	0,000018938338	0,000012394441	0,000000000000	0,000022781770	0,000011299180	0,000000973639	0,000015367833	0,000016432669
M295	SAN CESAREO	Lazio	Roma	0,000246969871	0,000194336302	0,000254820541	0,000288279765	0,000124317103	0,000260413612	0,000222601395	0,000052595458	0,000241996822	0,000225421889
H942	SAN GREGORIO DA SASSOLA	Lazio	Roma	0,000036721742	0,000019089333	0,000019028913	0,000017707193	0,000000000000	0,000040562567	0,000021222959	0,000003138216	0,000024003881	0,000026258862
I125	SAN POLO DEI CAVALIERI	Lazio	Roma	0,000056931603	0,000027727073	0,000029342286	0,000038247102	0,000000000000	0,000063791035	0,000033847605	0,000007148368	0,000040245291	0,000040960887
I400	SAN VITO ROMANO	Lazio	Roma	0,000061570182	0,000029076117	0,000063209240	0,000042606062	0,000030010119	0,000065004290	0,000047143161	0,000006549036	0,000049748922	0,000052306936
I284	SANT'ANGELO ROMANO	Lazio	Roma	0,000083315291	0,000041023690	0,000064811022	0,000042875975	0,000024521091	0,000089872979	0,000065080894	0,000012955220	0,000060950647	0,000067423582
I352	SANT'ORESTE	Lazio	Roma	0,000073671137	0,000037922660	0,000067782652	0,000046927326	0,000044887200	0,000079076342	0,000051232448	0,000103266882	0,000061151605	0,000066245630
I255	SANTA MARINELLA	Lazio	Roma	0,000387942928	0,000302214735	0,000197442829	0,000429355222	0,000143503774	0,000452841256	0,000328003350	0,000190590292	0,000352220324	0,000324596632
I424	SARACINESCO	Lazio	Roma	0,000011834604	0,000001377069	0,000004754941	0,000002023074	0,000002281560	0,000011378894	0,000002204017	0,000000271148	0,000005423698	0,000006641536
I573	SEGNI	Lazio	Roma	0,000168937228	0,000113519531	0,000145640368	0,000129389524	0,000113086734	0,000188927049	0,000135873641	0,000237736928	0,000150407146	0,000157934015
I992	SUBIACO	Lazio	Roma	0,000178947095	0,000106802242	0,000097883398	0,000140477857	0,000000000000	0,000208705419	0,000147173853	0,000168766554	0,000146641161	0,000148848374
L182	TIVOLI	Lazio	Roma	0,000926464815	0,000852838733	0,000751219054	0,001003417164	0,000652223250	0,000923074315	0,001097402512	0,000509096093	0,000918311464	0,000887833253



Codice catastale	Denominazione	Regione	Provincia	FUNZIONI GENERALI	POLIZIA LOCALE	ISTRUZIONE PUBBLICA	RIFIUTI	TPL	VIABILITÀ E TERRITORIO	SOCIALE	ASILI NIDO	COMPLESSIVO	COMPLESSIVO SENZA RIFIUTI
L192	TOLFA	Lazio	Roma	0,000116390735	0,000059176918	0,000086375365	0,000076841784	0,000058595456	0,000127662866	0,000074129893	0,000109007178	0,000091391889	0,000096602599
L302	TORRITA TIBERINA	Lazio	Roma	0,000025866240	0,000012516355	0,000020561635	0,000014683276	0,000007475371	0,000024937974	0,000014688068	0,000001788993	0,000018089349	0,000019309139
L401	TREVIGNANO ROMANO	Lazio	Roma	0,000124838828	0,000076553497	0,000125830925	0,000114712992	0,000043256880	0,000121027144	0,000086264989	0,000165989834	0,000112261525	0,000111383601
L611	VALLEPIETRA	Lazio	Roma	0,000019596608	0,000004311138	0,000001672122	0,000006049506	0,000000000000	0,000018850099	0,000003827226	0,000000000000	0,000008925004	0,000009954783
L625	VALLINFREDA	Lazio	Roma	0,000015474090	0,000003177267	0,000006544799	0,000007537617	0,000000000000	0,000017292706	0,000004354310	0,000000542288	0,000008939116	0,000009441024
L639	VALMONTONE	Lazio	Roma	0,000272928853	0,000218028996	0,000251120271	0,000254762478	0,000128743559	0,000231024544	0,000238975888	0,000348672868	0,000250533668	0,000249019239
L719	VELLETRI	Lazio	Roma	0,000872804409	0,000752416134	0,000727085508	0,000900154070	0,000636373700	0,000755059285	0,000988336615	0,000367953467	0,000828241044	0,000802487418
L851	VICOVARO	Lazio	Roma	0,000074523473	0,000040371377	0,000058812939	0,000048315369	0,000000000000	0,000075849321	0,000057732810	0,000009839451	0,000056201084	0,000059025132
M095	VIVARO ROMANO	Lazio	Roma	0,000011881410	0,000001141043	0,000002454214	0,000002357161	0,000000000000	0,000012668356	0,000002148484	0,000000135572	0,000005278983	0,000006325352
M141	ZAGAROLO	Lazio	Roma	0,000275822174	0,000202694907	0,000329014506	0,000250099444	0,000156647903	0,000263318877	0,000281441921	0,000063741361	0,000258281694	0,000261211936
A040	ACQUAPENDENTE	Lazio	Viterbo	0,000131687281	0,000080373454	0,000070110981	0,000063895898	0,000069069809	0,000148563605	0,000099299949	0,000125784765	0,000097540351	0,000109589164
A412	ARLENA DI CASTRO	Lazio	Viterbo	0,000024065331	0,000009178229	0,000014920993	0,000010698102	0,000000000000	0,000023811788	0,000010778295	0,000004953438	0,000014918536	0,000016429965
A577	BAGNOREGIO	Lazio	Viterbo	0,000086463627	0,000047336882	0,000043406243	0,000101478174	0,000039780114	0,000091638338	0,000055935631	0,000018309902	0,000074249343	0,000064498104
A628	BARBARANO ROMANO	Lazio	Viterbo	0,000030009146	0,000014817714	0,000014440543	0,000017616577	0,000000000000	0,000033532190	0,000015101124	0,000001031204	0,000019908821	0,000020729723
A706	BASSANO IN TEVERINA	Lazio	Viterbo	0,000030972793	0,000010853918	0,000021039742	0,000013560798	0,000000000000	0,000034660076	0,000016604134	0,000002434799	0,000020028670	0,000022344956
A704	BASSANO ROMANO	Lazio	Viterbo	0,000088917288	0,000043012862	0,000090039305	0,000062244501	0,000057201552	0,000098167922	0,000072764188	0,000015694760	0,000073773446	0,000077902213
A857	BLERA	Lazio	Viterbo	0,000073811915	0,000030677627	0,000047184170	0,000038194743	0,000029823056	0,000080424357	0,000047512987	0,000006751175	0,000051009200	0,000055598337
A949	BOLSENA	Lazio	Viterbo	0,000118231258	0,000085179831	0,000042979739	0,000124763316	0,000000000000	0,000111880703	0,000073873176	0,000063988392	0,000095149970	0,000084544784
A955	BOMARZO	Lazio	Viterbo	0,000044372515	0,000029061850	0,000028043652	0,000019438083	0,000000000000	0,000051082426	0,000023727482	0,000005312576	0,000029593055	0,000033229773
B388	CALCATA	Lazio	Viterbo	0,000024097166	0,000011249523	0,000017199358	0,000012468559	0,000000000000	0,000024231444	0,000010411224	0,000001439111	0,000015688314	0,000016841379
B597	CANEPINA	Lazio	Viterbo	0,000058730566	0,000028020117	0,000050663186	0,000035800152	0,000000000000	0,000066789342	0,000042888541	0,000088043656	0,000047669501	0,000051920174
B604	CANINO	Lazio	Viterbo	0,000117641620	0,000058963303	0,000068387228	0,000075403763	0,000048140587	0,000134134698	0,000090615360	0,000012484050	0,000087870371	0,000092334935
B663	CAPODIMONTE	Lazio	Viterbo	0,000055097512	0,000044213392	0,000019762672	0,000048906400	0,000000000000	0,000057535894	0,000025883879	0,000004067154	0,000040563937	0,000037576319
B688	CAPRANICA	Lazio	Viterbo	0,000117608580	0,000060815699	0,000104222916	0,000075099881	0,000063560727	0,000133720317	0,000101081264	0,000159171396	0,000100367718	0,000109416683
B691	CAPRAROLA	Lazio	Viterbo	0,000117278453	0,000068622651	0,000083122264	0,000098005001	0,000060234950	0,000130201549	0,000087093686	0,000146420714	0,000101097307	0,000102204729
B735	CARBOGNANO	Lazio	Viterbo	0,000043177581	0,000021340812	0,000032178179	0,000023145256	0,000000000000	0,000049093816	0,000025609408	0,000004536761	0,000030332086	0,000032905847
C269	CASTEL SANT'ELIA	Lazio	Viterbo	0,000047660318	0,000023762004	0,000041193277	0,000034074006	0,000000000000	0,000052327695	0,000032022605	0,000005099541	0,000036804990	0,000037783016
C315	CASTIGLIONE IN TEVERINA	Lazio	Viterbo	0,000048297845	0,000021567244	0,000047809119	0,000026713970	0,000015822693	0,000053167691	0,000031887635	0,000005864569	0,000036272168	0,000039695168
C446	CELLENO	Lazio	Viterbo	0,000032197347	0,000015890042	0,000030649196	0,000018349097	0,000000000000	0,000032121370	0,000017856922	0,000001992486	0,000023005331	0,000024672831
C447	CELLERE	Lazio	Viterbo	0,000034050612	0,000013327809	0,000016698861	0,000012824105	0,000000000000	0,000037381142	0,000017566490	0,000001892833	0,000020511978	0,000023265173
C765	CIVITA CASTELLANA	Lazio	Viterbo	0,000283810317	0,000182591706	0,000216954628	0,000199093750	0,000138247637	0,000252420132	0,000274632511	0,000229531658	0,000234333273	0,000246953317
C780	CIVITELLA D'AGLIANO	Lazio	Viterbo	0,000053846082	0,000026517884	0,000024511485	0,000021870359	0,000000000000	0,000046802071	0,000022716254	0,000003218849	0,000030808625	0,000034009614
C988	CORCHIANO	Lazio	Viterbo	0,000070613936	0,000038040228	0,000052329024	0,000038722446	0,000016741482	0,000077229954	0,000052651903	0,000008742551	0,000051733769	0,000056393408
D452	FABRICA DI ROMA	Lazio	Viterbo	0,000142922067	0,000089926355	0,000090450385	0,000086590671	0,000000000000	0,000152210492	0,000123456588	0,000020755796	0,000106842288	0,000114094835
D475	FALERIA	Lazio	Viterbo	0,000043597663	0,000019475458	0,000040746012	0,000026583764	0,000000000000	0,000048552276	0,000029051956	0,000036809021	0,000034037945	0,000036707450
D503	FARNESE	Lazio	Viterbo	0,000043345504	0,000016773163	0,000016582506	0,000025635778	0,000000000000	0,000048925997	0,000023441443	0,000002741811	0,000028271292	0,000029215127
D870	GALLESE	Lazio	Viterbo	0,000055903223	0,000030471289	0,000046260490	0,000032196027	0,000021419107	0,000065936560	0,000039292174	0,000005758556	0,000042430743	0,000046096019
E126	GRADOLI	Lazio	Viterbo	0,000041446855	0,000019607743	0,000024266776	0,000026214925	0,000014869580	0,000042792307	0,000021940017	0,000002513994	0,000028707864	0,000029600641
E128	GRAFFIGNANO	Lazio	Viterbo	0,000050270961	0,000027620371	0,000034345683	0,000025305286	0,000017039549	0,000056365598	0,000030597840	0,000004979535	0,000035164817	0,000038695731
E210	GROTTE DI CASTRO	Lazio	Viterbo	0,000060841275	0,000030388117	0,000036037592	0,000039480857	0,000000000000	0,000072124199	0,000040471404	0,000003782713	0,000044235421	0,000045938134
E330	ISCHIA DI CASTRO	Lazio	Viterbo	0,000060253097	0,000029112443	0,000045563752	0,000023194751	0,000000000000	0,000071849532	0,000032562137	0,000003585330	0,000039796580	0,000045742058
E467	LATERA	Lazio	Viterbo	0,000026195061	0,000007947196	0,000005987345	0,000009439960	0,000000000000	0,000029449556	0,000012899488	0,000000757829	0,000014579854	0,000016420562
E713	LUBRIANO	Lazio	Viterbo	0,000025374879	0,000010662723	0,000020481337	0,000016010620	0,000000000000	0,000023732320	0,000011810123	0,000002437135	0,000017453781	0,000017970608
E978	MARTA	Lazio	Viterbo	0,000078969513	0,000054165898	0,000035579910	0,000062744967	0,000000000000	0,000081772650	0,000052363573	0,000006197967	0,000058633372	0,000057160920
F419	MONTALTO DI CASTRO	Lazio	Viterbo	0,000220981419	0,000200504904	0,000156938968	0,000275218665	0,000065708475	0,000294926615	0,000158374887	0,000119273460	0,000216738389	0,000195795325
F603	MONTE ROMANO	Lazio	Viterbo	0,000050145001	0,000024744157	0,000062165458	0,000024917443	0,000000000000	0,000052051551	0,000025885331	0,000006141990	0,000036829870	0,000041095970
F499	MONTEFIASCONE	Lazio	Viterbo	0,000267766569	0,000142887983	0,000150905984	0,000261071091	0,000163443566	0,000275114615	0,000217097130	0,000236632278	0,000231458824	0,000220854024
F606	MONTEROSI	Lazio	Viterbo	0,000071093305	0,000038779464	0,000074073333	0,000063474831	0,000000000000	0,000068276920	0,000062948004	0,000136472613	0,000066305705	0,000067319503
F868	NEPI	Lazio	Viterbo	0,000159535912	0,000088554950	0,000119003353	0,000201551413	0,000082839738	0,000172841673	0,000136016698	0,000186790743	0,000157498827	0,000141722633
G065	ONANO	Lazio	Viterbo	0,000030180254	0,000010343722	0,000013809520	0,000015215959	0,000000000000	0,000034356506	0,000014501031	0,000001841260	0,000018962821	0,000020304654
G111	ORIOLO ROMANO	Lazio	Viterbo	0,000066280677	0,000033587023	0,000060331495	0,000053922800	0,000000000000	0,000069307058	0,000052771905	0,000070377025	0,000056654763	0,000057633139
G135	ORTE	Lazio	Viterbo	0,000178332240	0,000149471079	0,000138292813	0,000131525686	0,000079704816	0,000189311967	0,000145370470	0,000084262254	0,000148722675	0,000154881293



Codice catastale	Denominazione	Regione	Provincia	FUNZIONI GENERALI	POLIZIA LOCALE	ISTRUZIONE PUBBLICA	RIFIUTI	TPL	VIABILITÀ E TERRITORIO	SOCIALE	ASILI NIDO	COMPLESSIVO	COMPLESSIVO SENZA RIFIUTI
G571	PIANSANO	Lazio	Viterbo	0,000047933799	0,000019510765	0,000027432718	0,000027189301	0,000000000000	0,000053908596	0,000029851663	0,000006608597	0,000032894339	0,000034937437
H071	PROCENO	Lazio	Viterbo	0,000024043960	0,000007284640	0,000007458785	0,000009532187	0,000000000000	0,000024309112	0,000007948640	0,000001084150	0,000013000376	0,000014242410
H534	RONCIGLIONE	Lazio	Viterbo	0,000164119741	0,000094554906	0,000116227437	0,000172016285	0,000087505458	0,000173639578	0,000133193120	0,000210631981	0,000151487562	0,000144135777
H969	SAN LORENZO NUOVO	Lazio	Viterbo	0,000051155754	0,000033726567	0,000030455414	0,000035706662	0,000019569062	0,000050376604	0,000031807201	0,000003527648	0,000037483797	0,000038120228
I855	SORIANO NEL CIMINO	Lazio	Viterbo	0,000162298081	0,000102047902	0,000101289246	0,000098825945	0,000081327300	0,000188578105	0,000126673239	0,000017581614	0,000123294088	0,000132056665
L017	SUTRI	Lazio	Viterbo	0,000127068694	0,000074774656	0,000102237072	0,000096387854	0,000061406931	0,000137346382	0,000101783551	0,000020526328	0,000103537916	0,000106098510
D024	TARQUINIA	Lazio	Viterbo	0,000366152684	0,000274500655	0,000277085353	0,000410209206	0,000148864768	0,000445375950	0,000299105876	0,000378103757	0,000353795818	0,000333592950
L150	TESSENNANO	Lazio	Viterbo	0,000014365317	0,000003101997	0,000003342793	0,000004741739	0,000000000000	0,000013362586	0,000004794933	0,000000677590	0,000007154207	0,000008018165
L310	TUSCANIA	Lazio	Viterbo	0,000178780494	0,000094220328	0,000080125266	0,000129013154	0,000000000000	0,000198115746	0,000132504325	0,000155722769	0,000136512013	0,000139197519
L569	VALENTANO	Lazio	Viterbo	0,000063308122	0,000030792565	0,000041212491	0,000049064486	0,000000000000	0,000079466566	0,000042703436	0,000005946079	0,000049249951	0,000049316370
L612	VALLERANO	Lazio	Viterbo	0,000053041833	0,000029083951	0,000033770933	0,000036099038	0,000000000000	0,000057750905	0,000033705311	0,000088835369	0,000042092608	0,000044239037
A701	VASANELLO	Lazio	Viterbo	0,000078220848	0,000035701198	0,000059495183	0,000044759674	0,000000000000	0,000086491971	0,000056696340	0,000045952457	0,000058351441	0,000063218949
L713	VEJANO	Lazio	Viterbo	0,000048855050	0,000024597667	0,000027849763	0,000021695910	0,000000000000	0,000053881433	0,000029999494	0,000004205171	0,000031963526	0,000035640583
L814	VETRALLA	Lazio	Viterbo	0,000258672149	0,000149545885	0,000177809978	0,000218601813	0,000122798990	0,000276853298	0,000226266575	0,000246678641	0,000223112818	0,000224728308
L882	VIGNANELLO	Lazio	Viterbo	0,000092212354	0,000047561828	0,000071240870	0,000062630023	0,000000000000	0,000102815072	0,000068394174	0,000039976872	0,000071667862	0,000074904510
H913	VILLA SAN GIOVANNI IN TUSCIA	Lazio	Viterbo	0,000029158633	0,000014153496	0,000018923720	0,000010139652	0,000000000000	0,000029504644	0,000017888256	0,000002323805	0,000018275202	0,000021188720
M082	VITERBO	Lazio	Viterbo	0,001297587513	0,001233228484	0,001106527010	0,001128884518	0,002043687371	0,001359226588	0,001515003533	0,001347445656	0,001285779802	0,001341967432
M086	VITORCHIANO	Lazio	Viterbo	0,000090028262	0,000062740422	0,000087493203	0,000056200612	0,000000000000	0,000098260221	0,000067381396	0,000015657896	0,000071031370	0,000076342589
A388	ARENZANO	Liguria	Genova	0,000286041161	0,000232940246	0,000174274124	0,000275202993	0,000119674220	0,000309566029	0,000215657380	0,000307970980	0,000253706990	0,000246008801
A506	AVEGNO	Liguria	Genova	0,000052829297	0,000024238118	0,000037605470	0,000029463278	0,000012131330	0,000059214447	0,000033785845	0,000005405990	0,000037648909	0,000040580362
A658	BARGAGLI	Liguria	Genova	0,000058108281	0,000028268101	0,000054888160	0,000035641537	0,000026832126	0,000066798120	0,000035296992	0,000006430785	0,000044475521	0,000047639164
A922	BOGLIASCO	Liguria	Genova	0,000093750587	0,000094835910	0,000074186774	0,000069663207	0,000042817534	0,000100093121	0,000075834569	0,000156928295	0,000084172090	0,000089368038
B067	BORZONASCA	Liguria	Genova	0,000058591344	0,000023494753	0,000024084995	0,000034509040	0,000018752677	0,000078254431	0,000033440353	0,000004727416	0,000040722055	0,000042947072
B282	BUSALLA	Liguria	Genova	0,000115223448	0,000073011820	0,000074491667	0,000084302774	0,000058447365	0,000119310406	0,000095687738	0,000126447014	0,000095330905	0,000099280319
B490	CAMOGGI	Liguria	Genova	0,000153921389	0,000113517769	0,000080298764	0,000152415754	0,000072644980	0,000167911661	0,000098932685	0,000033222719	0,000127705837	0,000118856676
B538	CAMPO LIGURE	Liguria	Genova	0,000065586612	0,000038986531	0,000050249241	0,000034303140	0,000026851077	0,000069217036	0,000042820151	0,000004824461	0,000047101467	0,000051684828
B551	CAMPOMORONE	Liguria	Genova	0,000134203338	0,000078989538	0,000125951987	0,000061611760	0,000052379331	0,000137799544	0,000116178172	0,000109486941	0,000104648588	0,000120061016
B726	CARASCO	Liguria	Genova	0,000076325236	0,000055571383	0,000048879935	0,000064305094	0,000024692583	0,000086053904	0,000052487067	0,000120599929	0,000066160542	0,000066825018
B939	CASARZA LIGURE	Liguria	Genova	0,000125379056	0,000069248919	0,000079022589	0,000100294795	0,000046826046	0,000139825464	0,000108010433	0,000017592214	0,000101463183	0,000101881609
B956	CASELLA	Liguria	Genova	0,000067948874	0,000039995806	0,000042687239	0,000042443583	0,000000000000	0,000071657076	0,000047740653	0,000006472072	0,000049106571	0,000051492733
C302	CASTIGLIONE CHIAVARESE	Liguria	Genova	0,000040090230	0,000018888985	0,000051755267	0,000031125197	0,000000000000	0,000050763941	0,000023320890	0,000003324017	0,000034003470	0,000035034243
C481	CERANESI	Liguria	Genova	0,000080963696	0,000042305343	0,000071052795	0,000039671304	0,000033613979	0,000087646623	0,000056590372	0,000006665391	0,000059050518	0,000065990638
C621	CHIAVARI	Liguria	Genova	0,000588149745	0,0000671352790	0,000426254424	0,000553382427	0,000308855227	0,000526111827	0,000642632368	0,000788392342	0,000564109503	0,000567951104
C673	CICAGNA	Liguria	Genova	0,000052478287	0,000030157269	0,000050301532	0,000035732594	0,000021696288	0,000058987354	0,000033742564	0,000005412985	0,000041537188	0,000043615940
C823	COGOLETO	Liguria	Genova	0,000209763936	0,000179268066	0,000161493155	0,000154640643	0,000079816102	0,000240965350	0,000162931561	0,000195725263	0,000179490897	0,000188390316
C826	COGORNO	Liguria	Genova	0,000110562139	0,000072205016	0,000089842123	0,000093127546	0,000057932293	0,000128936229	0,000087955653	0,000193659211	0,000101357884	0,000104305348
C995	COREGLIA LIGURE	Liguria	Genova	0,000011262657	0,000002336152	0,000002630122	0,000004518141	0,000001644620	0,000010053240	0,000003055484	0,000000530608	0,000005710784	0,000006137895
D175	CROCFIESCHI	Liguria	Genova	0,000020464860	0,000005720683	0,000008280855	0,000009958332	0,000000000000	0,000024046056	0,000006930053	0,000000945325	0,000012192682	0,000012992852
D255	DAVAGNA	Liguria	Genova	0,000045989849	0,000017025624	0,000036795456	0,000027060642	0,000020191680	0,000056605024	0,000027125538	0,000004175643	0,000033920990	0,000036377830
D509	FASCIA	Liguria	Genova	0,000010458636	0,000001326823	0,000000000000	0,000003933106	0,000000000000	0,000010558950	0,000001268662	0,000000000000	0,000004713220	0,000004992595
D512	FAVALE DI MALVARO	Liguria	Genova	0,000016683561	0,000005853341	0,000017504444	0,000006416240	0,000004169246	0,000018311242	0,000005719345	0,000000879158	0,000010956080	0,000012581896
D677	FONTANIGORDA	Liguria	Genova	0,000017640241	0,000004210969	0,000002828728	0,000010753890	0,000004826919	0,000024579112	0,000004262594	0,000000000000	0,000010787979	0,000010800187
D969	GENOVA	Liguria	Genova	0,010939977919	0,019461288293	0,014260461024	0,011795629941	0,034506750531	0,010934962300	0,017084938042	0,015221582847	0,013921598129	0,014682953798
E109	GORRETO	Liguria	Genova	0,000012384959	0,000001451553	0,000001124529	0,000003221722	0,000001348762	0,000014666272	0,000001892575	0,000000000000	0,000005692277	0,000006577036
E341	ISOLA DEL CANTONE	Liguria	Genova	0,000042565061	0,000022032445	0,000020241926	0,000021659026	0,000000000000	0,000054148848	0,000023392172	0,000002396404	0,000028501803	0,000030952352
E488	LAVAGNA	Liguria	Genova	0,000307441993	0,000286039113	0,000145324656	0,000269939439	0,000114593642	0,000378202462	0,000250726478	0,000203859724	0,000265474507	0,000263875517
E519	LEIVI	Liguria	Genova	0,000053079102	0,000026748649	0,000039720335	0,000028274410	0,000017308918	0,000059782016	0,000032291313	0,000004878816	0,000037816992	0,000041234399
E695	LORSICA	Liguria	Genova	0,000017402952	0,000004719740	0,000006653580	0,000006348776	0,000000000000	0,000019823473	0,000006206504	0,000000329153	0,000009700726	0,000010901132
E737	LUMARZO	Liguria	Genova	0,000041756987	0,000014932779	0,000029163015	0,000023809225	0,000015150727	0,000052404288	0,000022564585	0,000002370214	0,000029683049	0,000031786594
F020	MASONE	Liguria	Genova	0,000078978409	0,000044296143	0,000064930440	0,000044885501	0,000033516306	0,000083285353	0,000056409007	0,000005627265	0,000058769835	0,000063742118
F098	MELE	Liguria	Genova	0,000061318496	0,000035951790	0,000072128573	0,000033760333	0,000026777241	0,000061095251	0,000035201708	0,000005605693	0,000046693815	0,000051325577
F173	MEZZANEGO	Liguria	Genova	0,000037994294	0,000016735303	0,000036402503	0,000017981302	0,000011519715	0,000042573705	0,000022358432	0,000044141157	0,000028817881	0,000032698697



Codice catastale	Denominazione	Regione	Provincia	FUNZIONI GENERALI	POLIZIA LOCALE	ISTRUZIONE PUBBLICA	RIFIUTI	TPL	VIABILITÀ E TERRITORIO	SOCIALE	ASILI NIDO	COMPLESSIVO	COMPLESSIVO SENZA RIFIUTI
F202	MIGNANEGO	Liguria	Genova	0,000071686916	0,000040353159	0,000079702669	0,000045081799	0,000029514782	0,000082017302	0,000055321380	0,000006589741	0,000058591169	0,000063429169
F256	MOCONESI	Liguria	Genova	0,000056239617	0,000023498672	0,000036487078	0,000033953362	0,000022497808	0,000061494962	0,000035820190	0,000004824626	0,000040174936	0,000042403018
F354	MONEGLIA	Liguria	Genova	0,000098004610	0,000060923682	0,000037476237	0,000094204569	0,000033031419	0,000116876747	0,000049944712	0,000068700361	0,000078832785	0,000073327813
F445	MONTEBRUNO	Liguria	Genova	0,000014963966	0,000003572116	0,000004200621	0,000006871866	0,000003325540	0,000016962562	0,000002962708	0,000000271144	0,000008226528	0,000008711662
F682	MONTOGGIO	Liguria	Genova	0,000053476806	0,000022233277	0,000031185812	0,000029281105	0,000022799713	0,000067728042	0,000030141063	0,000004333642	0,000037508872	0,000040455415
F858	NE	Liguria	Genova	0,000060711468	0,000030662857	0,000040511529	0,000042728066	0,000012371778	0,000074641057	0,000032138649	0,000007586262	0,000045277861	0,000046190998
F862	NEIRONE	Liguria	Genova	0,000028366355	0,000008262230	0,000011828715	0,000014939371	0,000009753918	0,000036639136	0,000011702605	0,000001084555	0,000018234082	0,000019413990
G093	ORERO	Liguria	Genova	0,000018363369	0,000005715361	0,000007550077	0,000008816973	0,000004196042	0,000019655492	0,000006824889	0,000001649916	0,000010977625	0,000011751401
G646	PIEVE LIGURE	Liguria	Genova	0,000053555456	0,000048610014	0,000033443449	0,000034744333	0,000020006916	0,000058656019	0,000038417589	0,000048377500	0,000042887875	0,000045804256
G913	PORTOFINO	Liguria	Genova	0,000041685194	0,000026200060	0,000003729821	0,000023614844	0,000005931629	0,000020255779	0,000006519165	0,000000761097	0,000020637181	0,000019570815
H073	PROPATA	Liguria	Genova	0,000012681338	0,000001863456	0,000001940061	0,000003290615	0,000002056894	0,000016234310	0,000001986859	0,000000271167	0,000006136929	0,000007156256
H183	RAPALLO	Liguria	Genova	0,000672718797	0,000633251912	0,000385583691	0,000682420003	0,000680708082	0,000855675342	0,000628768876	0,000661795767	0,000650298455	0,000638795026
H212	RECCO	Liguria	Genova	0,000220098028	0,000200789333	0,000132273541	0,000210309091	0,000111729317	0,000220699455	0,000180234458	0,000049835762	0,000189123943	0,000181537079
H258	REZZOAGLIO	Liguria	Genova	0,000047128098	0,000014385292	0,000021636152	0,000019492191	0,000019093946	0,000062109818	0,000015265173	0,000001840391	0,000028824887	0,000032167130
H536	RONCO SCRIVIA	Liguria	Genova	0,000092419020	0,000051319329	0,000064479888	0,000065197837	0,000059835449	0,000102227871	0,000070449068	0,000119804185	0,000076920675	0,000081118879
H546	RONDANINA	Liguria	Genova	0,000009715395	0,000001069852	0,000000934636	0,000002084083	0,000000943979	0,000009056031	0,000001051159	0,000000000000	0,000003994614	0,000004678817
H581	ROSSIGLIONE	Liguria	Genova	0,000063736549	0,000036564104	0,000050067481	0,000035980435	0,000028714189	0,000072418485	0,000040793695	0,000003881216	0,000047076267	0,000051049927
H599	ROVEGNO	Liguria	Genova	0,000028100497	0,000009605845	0,000010785527	0,000017210306	0,000007617612	0,000035825294	0,000008680799	0,000000757743	0,000018130253	0,000018459706
H802	SAN COLOMBANO CERTENOLI	Liguria	Genova	0,000060359769	0,000031527526	0,000046725154	0,000033334578	0,000000000000	0,000076508002	0,000039738432	0,000047958629	0,000046175051	0,000050773505
I346	SANT'OLCESE	Liguria	Genova	0,000117953775	0,000059595117	0,000097112296	0,000064849923	0,000035451209	0,000120969928	0,000091013742	0,000071290608	0,000089429627	0,000098232156
I225	SANTA MARGHERITA LIGURE	Liguria	Genova	0,000274360997	0,000237964638	0,000128049510	0,000279102123	0,000000000000	0,000328663676	0,000178331805	0,000234564020	0,000237167446	0,000222149722
I368	SANTO STEFANO D'AVETO	Liguria	Genova	0,000048104107	0,000015884401	0,000020936419	0,000023641516	0,000017102359	0,000069293176	0,000017513130	0,000001762434	0,000031246388	0,000033969859
I475	SAVIGNONE	Liguria	Genova	0,000071419360	0,000030970272	0,000053712097	0,000051178655	0,000026400776	0,000081369956	0,000045535260	0,000047241255	0,000056166697	0,000057953024
I640	SERRA RICCO'	Liguria	Genova	0,000149824107	0,000102142994	0,000146199104	0,000065020496	0,000084951771	0,000149480188	0,000116344430	0,000104715288	0,000115157166	0,000133112204
I693	SESTRI LEVANTE	Liguria	Genova	0,000478641443	0,000398654176	0,000282400772	0,000477257719	0,000176917404	0,000533810878	0,000366703150	0,000388323363	0,000425307861	0,000406703482
I852	SORI	Liguria	Genova	0,000093729816	0,000079041288	0,000066829489	0,000071556403	0,000032700049	0,000101929447	0,000068339180	0,000094615571	0,000078962451	0,000081614719
L167	TIGLIETO	Liguria	Genova	0,000022570330	0,000008210070	0,000008386020	0,000007764239	0,000007140592	0,000028018170	0,000008054729	0,000000406715	0,000013049767	0,000014942630
L298	TORRIGLIA	Liguria	Genova	0,000070777551	0,000028234875	0,000070753815	0,000046360951	0,000028718293	0,000103302829	0,000032374722	0,000003931587	0,000055834291	0,000059226901
L416	TRIBOGNA	Liguria	Genova	0,000018034700	0,000004341973	0,000005976414	0,000013794513	0,000004402104	0,000020207605	0,000007514766	0,000001720751	0,000012095682	0,000011487293
L507	USCIO	Liguria	Genova	0,000048994652	0,000021207098	0,000039390755	0,000023321770	0,000016300700	0,000054516509	0,000032175480	0,000005530678	0,000034600627	0,000038639832
L546	VALBREVENNA	Liguria	Genova	0,000029307254	0,000009371328	0,000011565521	0,000014006524	0,000007387309	0,000042284743	0,000010532008	0,000001762435	0,000018684353	0,000020359585
M105	VOBBIA	Liguria	Genova	0,000021232993	0,000004492926	0,000005013693	0,000008435092	0,000004273223	0,000029931782	0,000005805187	0,000000271144	0,000012070491	0,000013372407
M182	ZOAGLI	Liguria	Genova	0,000067318749	0,000048276094	0,000043301503	0,000045571942	0,000021905395	0,000101586427	0,000036325956	0,000007830877	0,000053050727	0,000055729043
A111	AIOLE	Liguria	Imperia	0,000017875754	0,000007210214	0,000015644707	0,000007246960	0,000004060048	0,000018284948	0,000005705516	0,000000948479	0,000011266425	0,000012705884
A338	APRICALÈ	Liguria	Imperia	0,000025932472	0,000010282476	0,000014894121	0,000009191150	0,000000000000	0,000030708381	0,000008346018	0,000001084589	0,000015291107	0,000017475635
A344	AQUILA D'ARROSCIA	Liguria	Imperia	0,000010927050	0,000002374402	0,000001472538	0,000003182806	0,000001630243	0,000010276664	0,000002235182	0,000000542288	0,000005050220	0,000005718982
A418	ARMO	Liguria	Imperia	0,000009409025	0,000001476258	0,000001987322	0,000002480807	0,000001329032	0,000008558647	0,000001507137	0,000000135572	0,000004224628	0,000004849129
A499	AURIGO	Liguria	Imperia	0,000016112643	0,000004550121	0,000004935269	0,000004481944	0,000000000000	0,000016240183	0,000004622201	0,000000437358	0,000008059495	0,000009340695
A536	BADALUCCO	Liguria	Imperia	0,000036869077	0,000014040797	0,000021794595	0,000021386009	0,000000000000	0,000041808168	0,000016474249	0,000002920164	0,000024471748	0,000025576819
A581	BAJARDO	Liguria	Imperia	0,000020138865	0,000004956132	0,000001316748	0,000006367031	0,000000000000	0,000024306844	0,000005448435	0,000000271144	0,000010009295	0,000011313670
A984	BORDIGHERA	Liguria	Imperia	0,000283329662	0,000242926792	0,000160234445	0,000266303260	0,000242625089	0,000345490902	0,000212841557	0,000094456412	0,000248492878	0,000242114591
A993	BORGHETTO D'ARROSCIA	Liguria	Imperia	0,000019762972	0,000005060304	0,000004743127	0,000008274407	0,000000000000	0,000024590264	0,000006308684	0,000001084565	0,000011078481	0,000012082681
B020	BORGOMARO	Liguria	Imperia	0,000030324452	0,000010136656	0,000021669915	0,000012873078	0,000009618885	0,000037942918	0,000012389623	0,000001979532	0,000019789311	0,000022266165
B559	CAMPOROSSO	Liguria	Imperia	0,000107086590	0,000098663255	0,000112274606	0,000122450220	0,000026350147	0,000125288659	0,000090969030	0,000023305293	0,000105384225	0,000099272520
B734	CARAVONICA	Liguria	Imperia	0,000011806529	0,000002569135	0,000003871826	0,000004698430	0,000001925186	0,000011813541	0,000003874707	0,000000326455	0,000006374336	0,000006974514
C110	CASTEL VITTORIO	Liguria	Imperia	0,000019471447	0,000005030547	0,000002312324	0,000008346583	0,000003293799	0,000022987005	0,000004844051	0,000000406716	0,000010386029	0,000011116399
C143	CASTELLARO	Liguria	Imperia	0,000030367552	0,000013064773	0,000019258990	0,000012917543	0,000012403089	0,000035185827	0,000014276787	0,000002627753	0,000019748998	0,000022195491
C511	CERIANA	Liguria	Imperia	0,000038253495	0,000013958520	0,000022701107	0,000019300955	0,000010200158	0,000048517955	0,000017995180	0,000001770404	0,000025580727	0,000027829650
C559	CERVO	Liguria	Imperia	0,000046688013	0,000036260627	0,000024216587	0,000042047644	0,000014475146	0,000068749503	0,000019983043	0,000003202703	0,000037920419	0,000036442369
C578	CESIO	Liguria	Imperia	0,000012612979	0,000004054437	0,000003615710	0,000003648302	0,000000000000	0,000014169943	0,000003600227	0,000000384518	0,000006519581	0,000007547848
C657	CHIUSANICO	Liguria	Imperia	0,000020113048	0,000008106036	0,000011480525	0,000012395291	0,000000000000	0,000022866337	0,000007805063	0,000001348491	0,000013347155	0,000013688038
C660	CHIUSAVECCHIA	Liguria	Imperia	0,000018515861	0,000005610927	0,000016204842	0,000005944525	0,000002562041	0,000016746572	0,000006340611	0,000001522794	0,000010905453	0,000012682070



Codice catastale	Denominazione	Regione	Provincia	FUNZIONI GENERALI	POLIZIA LOCALE	ISTRUZIONE PUBBLICA	RIFIUTI	TPL	VIABILITÀ E TERRITORIO	SOCIALE	ASILI NIDO	COMPLESSIVO	COMPLESSIVO SENZA RIFIUTI
C718	CIPRESSA	Liguria	Imperia	0,000037488848	0,000016865190	0,000031224044	0,000027399049	0,000012989133	0,000051110124	0,000019242146	0,000004449374	0,000029545251	0,000030313853
C755	CIVEZZA	Liguria	Imperia	0,000019665386	0,000008332961	0,000013777214	0,000008558970	0,000004542315	0,000022175076	0,000006968537	0,000001838733	0,000012506997	0,000013920872
D087	COSIO DI ARROSCIA	Liguria	Imperia	0,000017449200	0,000002540016	0,000002029793	0,000002946500	0,000000000000	0,000020004517	0,000003088284	0,000000271144	0,000007630845	0,000009308412
D114	COSTARAINERA	Liguria	Imperia	0,000024675604	0,000007764309	0,000012265454	0,000014618681	0,000007648514	0,000036038772	0,000010434158	0,000001779746	0,000017127087	0,000018025403
D293	DIANO ARENTINO	Liguria	Imperia	0,000022940449	0,000006327156	0,000004897847	0,000008688361	0,000006844700	0,000027140962	0,000008698023	0,000001605695	0,000012812513	0,000014289463
D296	DIANO CASTELLO	Liguria	Imperia	0,000050857555	0,000026701060	0,000026923036	0,000027767585	0,000000000000	0,000070789709	0,000029043840	0,000004915348	0,000035897216	0,000038808614
D297	DIANO MARINA	Liguria	Imperia	0,000224812628	0,000201817880	0,000075423302	0,000268925320	0,000157573566	0,000264611328	0,000124501613	0,000137172014	0,000200241647	0,000175644523
D298	DIANO SAN PIETRO	Liguria	Imperia	0,000030598908	0,000012310502	0,000022384137	0,000024038945	0,000008357944	0,000036029268	0,000014900617	0,000002407017	0,000023148296	0,000022829335
D318	DOLCEACQUA	Liguria	Imperia	0,000059473256	0,000034761674	0,000043893849	0,000037823317	0,000016751337	0,000061349371	0,000030456151	0,000006147617	0,000042705599	0,000044454051
D319	DOLCEDO	Liguria	Imperia	0,000039459642	0,000020923827	0,000028715123	0,000024602751	0,000009071299	0,000045801812	0,000020166356	0,000003784508	0,000028531093	0,000029937918
E290	IMPERIA	Liguria	Imperia	0,000857789486	0,000924201480	0,000602906442	0,000759243023	0,001207240727	0,000927164468	0,000918907877	0,000750233895	0,000825947654	0,000849836040
E346	ISOLABONA	Liguria	Imperia	0,000023472507	0,000011571529	0,000016230715	0,000012836035	0,000005973588	0,000024914306	0,000008735159	0,000002436740	0,000015605313	0,000016597052
E719	LUCINASCO	Liguria	Imperia	0,000012979452	0,000002695867	0,000003797684	0,000004458225	0,000002040568	0,000013218458	0,000003926848	0,000000947588	0,000006753560	0,000007575570
F123	MENDATICA	Liguria	Imperia	0,000017180429	0,000002943899	0,000002167996	0,000002969979	0,000000000000	0,000021888052	0,000002863995	0,000000152185	0,000007814115	0,000009548906
F290	MOLINI DI TRIORA	Liguria	Imperia	0,000030117987	0,000007675975	0,000003798179	0,000009790981	0,000006240540	0,000040426609	0,000009217674	0,000000949003	0,000016135038	0,000018406983
M387	MONTALTO CARPASIO	Liguria	Imperia	0,000023362323	0,000005098864	0,000002895052	0,000007783259	0,000005877819	0,000027308932	0,000007284219	0,000000783519	0,000012070492	0,000013605843
F528	MONTEGROSSO PIAN LATTE	Liguria	Imperia	0,000010980972	0,000001551183	0,000001449010	0,000002847400	0,000001760518	0,000010899419	0,000001831458	0,000000135572	0,000004916041	0,000005656866
G041	OLIVETTA SAN MICHELE	Liguria	Imperia	0,000013823295	0,000002825687	0,000003114453	0,000005696117	0,000002077689	0,000012875363	0,000002797057	0,000000508214	0,000006953911	0,000007404354
G164	OSPEDALETTI	Liguria	Imperia	0,000097025545	0,000075781471	0,000045056362	0,000114421098	0,000029672092	0,000133566128	0,000058756269	0,000096397112	0,000090238856	0,000081578666
G454	PERINALDO	Liguria	Imperia	0,000028813429	0,000011889302	0,000015389173	0,000017799539	0,000010342531	0,000039702056	0,000012089167	0,000002214438	0,000020276447	0,000021163482
G607	PIETRABRUNA	Liguria	Imperia	0,000018967571	0,000007454941	0,000008082512	0,000007692386	0,000004333867	0,000022560533	0,000006602363	0,000000874209	0,000011280523	0,000012565513
G632	PIEVE DI TECO	Liguria	Imperia	0,000041643291	0,000017639222	0,000041730271	0,000021288521	0,000013451694	0,000048420786	0,000021580845	0,000060137801	0,000032476340	0,000036482942
G660	PIGNA	Liguria	Imperia	0,000034250583	0,000014206476	0,000022438671	0,000014147915	0,000008980266	0,000043753519	0,000011578983	0,000000813430	0,000021822063	0,000024570342
G814	POMPEIANA	Liguria	Imperia	0,000022416277	0,000007582381	0,000016855238	0,000011706227	0,000000000000	0,000025297246	0,000010159401	0,000002061095	0,000014957982	0,000016122506
G840	PONTEDASSIO	Liguria	Imperia	0,000050302495	0,000025288339	0,000041904696	0,000030366028	0,000016654229	0,000058945998	0,000031116551	0,000004984975	0,000037698741	0,000040324746
G890	PORNASSIO	Liguria	Imperia	0,000026687460	0,000009779620	0,000016731060	0,000009439635	0,000007772540	0,000031668537	0,000009938813	0,000001355719	0,000016293810	0,000018748439
H027	PRELA'	Liguria	Imperia	0,000020630607	0,000004804082	0,000003831244	0,000006673097	0,000003886338	0,000024685657	0,000007013415	0,000000677147	0,000010906172	0,000012422129
H180	RANZO	Liguria	Imperia	0,000020006346	0,000006190430	0,000008374756	0,000008661240	0,000000000000	0,000021591237	0,000007379012	0,000001191148	0,000011584466	0,000012631337
H257	REZZO	Liguria	Imperia	0,000020433735	0,000004011298	0,000002613012	0,000006683499	0,000004018275	0,000025428939	0,000004546282	0,000000677859	0,000010392399	0,000011720637
H328	RIVA LIGURE	Liguria	Imperia	0,000070885441	0,000051090278	0,000040866926	0,000066500461	0,000023054535	0,000063586490	0,000051690489	0,000006091069	0,000056844706	0,000053386769
H460	ROCCHETTA NERVINA	Liguria	Imperia	0,000016671978	0,000004685622	0,000003692560	0,000006667451	0,000000000000	0,000015469415	0,000003561937	0,000000813445	0,000008369663	0,000008979262
H763	SAN BARTOLOMEO AL MARE	Liguria	Imperia	0,000106923752	0,000080314076	0,000042627546	0,000124732966	0,000031315220	0,000180348776	0,000055469504	0,000077166060	0,000099340602	0,000090247041
H780	SAN BIAGIO DELLA CIMA	Liguria	Imperia	0,000028254319	0,000011083003	0,000023515666	0,000015521511	0,000006652013	0,000030936307	0,000015615082	0,000002730266	0,000019945325	0,000021529589
H957	SAN LORENZO AL MARE	Liguria	Imperia	0,000044413254	0,000027982183	0,000021641380	0,000040820514	0,000012684190	0,000055573402	0,000021556080	0,000003855231	0,000034858291	0,000032723088
I138	SANREMO	Liguria	Imperia	0,001219890631	0,001276018101	0,000689729678	0,001223639589	0,001179234144	0,001383438150	0,001178819105	0,001140954462	0,001164836471	0,001143777789
I365	SANTO STEFANO AL MARE	Liguria	Imperia	0,000069862575	0,000046471115	0,000035490023	0,000057390528	0,000000000000	0,000103814957	0,000034636690	0,000005872673	0,000054858949	0,000053952336
I556	SEBORGIA	Liguria	Imperia	0,000013832601	0,000003466564	0,000001782612	0,000008069464	0,000003066230	0,000012551692	0,000004379725	0,000000679746	0,000007676799	0,000007536177
I796	SOLDANO	Liguria	Imperia	0,000023277327	0,000012790602	0,000023519714	0,000013306449	0,000005016172	0,000025512973	0,000010569760	0,000002056218	0,000017015120	0,000018343276
L024	TAGGIA	Liguria	Imperia	0,000311053166	0,000290074950	0,000227033682	0,000357184272	0,000137567601	0,000352894064	0,000278262004	0,000210629819	0,000302037010	0,000282287571
L146	TERZORIO	Liguria	Imperia	0,000011231336	0,000002267818	0,000003495257	0,000003298059	0,000000000000	0,000008872714	0,000002688017	0,000000664207	0,000005255849	0,000005956976
L430	TRIORA	Liguria	Imperia	0,000026412995	0,000008722956	0,000011313668	0,000008979942	0,000004470480	0,000037094572	0,000004978667	0,000000414721	0,000015135081	0,000017339371
L596	VALLEBONA	Liguria	Imperia	0,000031025244	0,000015590396	0,000013340956	0,000021465773	0,000013530888	0,000035761089	0,000016058230	0,000044337204	0,000023572848	0,000024327437
L599	VALLECROSA	Liguria	Imperia	0,000142626545	0,000149806784	0,000114818227	0,000186050839	0,000141286098	0,000125142873	0,000140566856	0,000230717338	0,000152079405	0,000139913493
L693	VASIA	Liguria	Imperia	0,000017869497	0,000003629693	0,000003372053	0,000009866210	0,000004947235	0,000020918352	0,000006054656	0,000000119359	0,000010463148	0,000010676925
L741	VENTIMIGLIA	Liguria	Imperia	0,000511449827	0,000530166759	0,000480422991	0,000636337455	0,000542745500	0,000577092450	0,000511966890	0,000644667405	0,000555741474	0,000526878291
L809	VESSALICO	Liguria	Imperia	0,000013189077	0,000003006080	0,000003203895	0,000006021974	0,000002352777	0,000012761259	0,000003897203	0,000000406675	0,000007081934	0,000007461529
L943	VILLA FARALDI	Liguria	Imperia	0,000017444614	0,000004589739	0,000003082075	0,000006516032	0,000004290159	0,000019323983	0,000005927747	0,000002765700	0,000009401155	0,000010434381
A261	AMEGLIA	Liguria	La Spezia	0,000107695900	0,000101607453	0,000048257226	0,000109029367	0,000035419861	0,000136241746	0,000072542735	0,000012102319	0,000092296533	0,000086304140
A373	ARCOLA	Liguria	La Spezia	0,000189457108	0,000116147431	0,000147168035	0,000135099366	0,000091422466	0,000172611362	0,000174512355	0,000214125518	0,000158555018	0,000166954999
A836	BEVERINO	Liguria	La Spezia	0,000053922615	0,000025048835	0,000036372184	0,000024586402	0,000017137463	0,000062266054	0,000033429260	0,000004118127	0,000036886319	0,000041291188
A932	BOLANO	Liguria	La Spezia	0,000136866792	0,000081939833	0,000131366066	0,000091101339	0,000069417467	0,000124692241	0,000115698566	0,000019244163	0,000109127831	0,000115583512
A961	BONASSOLA	Liguria	La Spezia	0,000042544011	0,000026843539	0,000005803902	0,000038199335	0,000010939382	0,000038655168	0,000014231446	0,000000609197	0,000028401737	0,000024893003



Codice catastale	Denominazione	Regione	Provincia	FUNZIONI GENERALI	POLIZIA LOCALE	ISTRUZIONE PUBBLICA	RIFIUTI	TPL	VIABILITÀ E TERRITORIO	SOCIALE	ASILI NIDO	COMPLESSIVO	COMPLESSIVO SENZA RIFIUTI
A992	BORGHETTO DI VARA	Liguria	La Spezia	0,000030900115	0,000017524532	0,000015774281	0,000010381203	0,000021017554	0,000034453940	0,000013299046	0,000002304355	0,000019052646	0,000022158079
B214	BRUGNATO	Liguria	La Spezia	0,000039848963	0,000023560302	0,000027294146	0,000039129850	0,000015536766	0,000032979718	0,000017860134	0,000011300265	0,000031075772	0,000028191431
B410	CALICE AL CORNOVIGLIO	Liguria	La Spezia	0,000032833196	0,000017927718	0,000020640185	0,000012551204	0,000010919982	0,000042092884	0,000017173215	0,000002296515	0,000021855094	0,000025187021
B838	CARRO	Liguria	La Spezia	0,000022725063	0,000008838464	0,000005680866	0,000009828508	0,000005614905	0,000027862860	0,000008419720	0,000000677857	0,000013317863	0,000014567477
B839	CARRODANO	Liguria	La Spezia	0,000020561518	0,000008468291	0,000003147526	0,000009177367	0,000000000000	0,000023254085	0,000007268240	0,000000813432	0,000011477458	0,000012301171
C240	CASTELNUOVO MAGRA	Liguria	La Spezia	0,000155169582	0,000089749992	0,000157622707	0,000119227050	0,000187133780	0,000138294884	0,000130172183	0,000185092566	0,000138010029	0,000144736624
D265	DEIVA MARINA	Liguria	La Spezia	0,000056078637	0,000043110219	0,000014252165	0,000054486076	0,000016424771	0,000078347966	0,000022236295	0,000003538325	0,000043838237	0,000040025013
D655	FOLLO	Liguria	La Spezia	0,000113449056	0,000079137005	0,000119617559	0,000055621692	0,000130861913	0,000121695067	0,000099470479	0,000018371404	0,000092282499	0,000105411535
D758	FRAMURA	Liguria	La Spezia	0,000030537757	0,000023696794	0,000013873031	0,000021556374	0,000008243354	0,000036959190	0,000010607983	0,000001065535	0,000021597581	0,000021612338
E463	LA SPEZIA	Liguria	La Spezia	0,001772183932	0,002418172281	0,002025176150	0,001725039863	0,003711994796	0,001694119342	0,002239072941	0,002283526621	0,001971698267	0,002060032032
E542	LERICI	Liguria	La Spezia	0,000266413878	0,000235372587	0,000140539846	0,000215854437	0,000122162543	0,000295851799	0,000191341552	0,000164335612	0,000218983258	0,000220103758
E560	LEVANTO	Liguria	La Spezia	0,000164410588	0,000152565753	0,000068745247	0,000152159294	0,000066566168	0,000187225105	0,000100133325	0,000017524090	0,000132651657	0,000125665545
G143	LUNI	Liguria	La Spezia	0,000149994735	0,000098457232	0,000131449592	0,000087665844	0,000076459060	0,000144453944	0,000123732662	0,000096241995	0,000118866519	0,000130040163
E842	MAISSANA	Liguria	La Spezia	0,000027381606	0,000007589231	0,000005861603	0,000010070440	0,000000000000	0,000035310767	0,000008767249	0,000001220147	0,000015068874	0,000016858922
F609	MONTEROSSO AL MARE	Liguria	La Spezia	0,000090171489	0,000080237814	0,000032821214	0,000067481858	0,000020678573	0,000067712759	0,000024773052	0,000004414360	0,000058527012	0,000055320085
G664	PIGNONE	Liguria	La Spezia	0,000021549934	0,000008879596	0,000013634096	0,000008789299	0,000012882747	0,000024165962	0,000007672703	0,000001355629	0,000013532496	0,000015231139
G925	PORTOVENERE	Liguria	La Spezia	0,000102867629	0,000095985572	0,000047621338	0,000102972594	0,000088602827	0,000097930542	0,000059612993	0,000065971465	0,000086529839	0,000080641328
H275	RICCO' DEL GOLFO DI SPEZIA	Liguria	La Spezia	0,000075232961	0,000040037107	0,000060378206	0,000036341380	0,000034334397	0,000084389615	0,000052966355	0,000126865489	0,000059385074	0,000067637524
H304	RIOMAGGIORE	Liguria	La Spezia	0,000086121753	0,000057628810	0,000026769181	0,000059105590	0,000021888585	0,000062015454	0,000026264214	0,000035518234	0,000053952584	0,000052107179
H461	ROCCHETTA DI VARA	Liguria	La Spezia	0,000027332510	0,000010128491	0,000019211782	0,000011841394	0,000006755447	0,000030873332	0,000010608152	0,000000946714	0,000017363284	0,000019340794
I363	SANTO STEFANO DI MAGRA	Liguria	La Spezia	0,000174888337	0,000137912478	0,000177645984	0,000147616585	0,000201353122	0,000158803813	0,000150632408	0,000387874007	0,000169415412	0,000177222049
I449	SARZANA	Liguria	La Spezia	0,000461681782	0,000447595488	0,000380752993	0,000509892337	0,000496403464	0,000459641176	0,000450108254	0,000348378040	0,000457421116	0,000438630024
E070	SESTA GODANO	Liguria	La Spezia	0,000045911021	0,000022585907	0,000024320505	0,000023676331	0,000017137403	0,000056704069	0,000023503919	0,000002412577	0,000031104888	0,000033765217
L681	VARESE LIGURE	Liguria	La Spezia	0,000069452656	0,000033621229	0,000023457631	0,000031986476	0,000025751254	0,000095178897	0,000031136966	0,000005287269	0,000044809593	0,000049401832
L774	VERNAZZA	Liguria	La Spezia	0,000060950659	0,000041009837	0,000010511215	0,000042390930	0,000000000000	0,000036468559	0,000014247343	0,000001978851	0,000034368700	0,000031495764
L819	VEZZANO LIGURE	Liguria	La Spezia	0,000142247689	0,000108310084	0,000117577675	0,000098932822	0,000058711376	0,000125213248	0,000115355778	0,000014039723	0,000111824646	0,000116441490
M177	ZIGNAGO	Liguria	La Spezia	0,000020174569	0,000006474953	0,000012737050	0,000006154232	0,000007094319	0,000023904793	0,000006667539	0,000001476822	0,000011934155	0,000014004072
A122	ALASSIO	Liguria	Savona	0,000379244235	0,000340517592	0,000167749509	0,000434570892	0,000146232604	0,000380510382	0,000230483435	0,000191197243	0,000328113398	0,000289988643
A145	ALBENGA	Liguria	Savona	0,000506802204	0,000538194687	0,000330165791	0,000536101846	0,000192442109	0,000589961586	0,000505238639	0,000374477386	0,000488951744	0,000472066262
A166	ALBISOLA SUPERIORE	Liguria	Savona	0,000214205412	0,000209687214	0,000118755431	0,000184328599	0,000102261896	0,000224968825	0,000185300746	0,000141458779	0,000184555501	0,000184636760
A165	ALBISSOLA MARINA	Liguria	Savona	0,000128333321	0,000132437700	0,000073824276	0,000116517272	0,000042862499	0,000105214930	0,000105699138	0,000112734073	0,000109318213	0,000106740072
A226	ALTARE	Liguria	Savona	0,000047788906	0,000028533271	0,000038745993	0,000021747411	0,000023381948	0,000047559960	0,000032432966	0,000003647898	0,000033701859	0,000037983008
A278	ANDORA	Liguria	Savona	0,000200985071	0,000158747750	0,000109334047	0,000277330707	0,000086493791	0,000301865108	0,000131438869	0,000226075580	0,000205928016	0,000180357152
A422	ARNASCO	Liguria	Savona	0,000017305145	0,000006315953	0,000014751744	0,000006248981	0,000006448287	0,000017502002	0,000008078972	0,000001342016	0,000011040299	0,000012756174
A593	BALESTRINO	Liguria	Savona	0,000018201165	0,000004775194	0,000008087296	0,000005111763	0,000006149570	0,000018621457	0,000006427763	0,000000434390	0,000009799982	0,000011478935
A647	BARDINETO	Liguria	Savona	0,000028085802	0,000010227768	0,000015383272	0,000017202873	0,000011276581	0,000033294226	0,000009743672	0,000001349467	0,000018749222	0,000019303004
A796	BERGEGGI	Liguria	Savona	0,000039264096	0,000046909784	0,000020156641	0,000026937380	0,000012893389	0,000055020225	0,000016904531	0,000001776895	0,000030445890	0,000031702364
A931	BOISSANO	Liguria	Savona	0,000051668227	0,000026328461	0,000040070898	0,000021384986	0,000023340271	0,000054958673	0,000030932500	0,000069584065	0,000037730836	0,000043584642
A999	BORGHETTO SANTO SPIRITO	Liguria	Savona	0,000135329900	0,000100774498	0,000071111898	0,000174667679	0,000051423870	0,000178040953	0,000097361253	0,000144514476	0,000132502396	0,000117402087
B005	BORGIO VEREZZI	Liguria	Savona	0,000071790659	0,000064690484	0,000025939334	0,000068683734	0,000019294558	0,000096425609	0,000037274152	0,000006762896	0,000058345441	0,000054643072
B048	BORMIDA	Liguria	Savona	0,000016955302	0,000004771350	0,000003905690	0,000005106695	0,000005143199	0,000016467296	0,000005226988	0,000000661949	0,000008549634	0,000009782626
B369	CAIRO MONTENOTTE	Liguria	Savona	0,000274541518	0,000197071058	0,000204131136	0,000178070209	0,000150149805	0,000293589930	0,000232260559	0,000203299402	0,000224302396	0,000240859152
B409	CALICE LIGURE	Liguria	Savona	0,000042321135	0,000019269609	0,000024687080	0,000021851345	0,000015151486	0,000042194658	0,000024469738	0,000002707648	0,000028076656	0,000030306076
B416	CALIZZANO	Liguria	Savona	0,000050422471	0,000022653010	0,000027242459	0,000023965268	0,000020142730	0,000058444214	0,000022631324	0,000002538130	0,000032666562	0,000035782685
B748	CARCARE	Liguria	Savona	0,000115223470	0,000060201135	0,000083604794	0,000085940290	0,000083370862	0,000114094311	0,000098710066	0,000010727240	0,000091951451	0,000094104180
B927	CASANOVA LERRONE	Liguria	Savona	0,000024701631	0,000011412797	0,000013480367	0,000011228953	0,000008338921	0,000029165150	0,000010160207	0,000001407422	0,000015800340	0,000017437454
C063	CASTELBIANCO	Liguria	Savona	0,000015458619	0,000003820054	0,000005378277	0,000004030104	0,000003621904	0,000013955025	0,000003564660	0,000000677850	0,000007504235	0,000008748397
C276	CASTELVECCHIO DI ROCCA BARBENA	Liguria	Savona	0,000013775322	0,000002971354	0,000001264032	0,000002333739	0,000001670766	0,000012225262	0,000002199164	0,000000949007	0,000005669413	0,000006863991
C443	CELLE LIGURE	Liguria	Savona	0,000138119351	0,000111469565	0,000076281158	0,000114097552	0,000033102640	0,000174332248	0,000095278521	0,000026104740	0,000112499138	0,000111926711
C463	CENGIO	Liguria	Savona	0,000073867652	0,000041885693	0,000059581352	0,000038074950	0,000045659016	0,000080857716	0,000055694324	0,000006707419	0,000055062051	0,000061145504
C510	CERIALE	Liguria	Savona	0,000152750544	0,000138872753	0,000094293758	0,000182509762	0,000060378228	0,000230599025	0,000102933210	0,000202134654	0,000153414794	0,000142995250
C729	CISANO SUL NEVA	Liguria	Savona	0,000045582950	0,000024885269	0,000034021881	0,000023510957	0,000016149935	0,000048146326	0,000027062003	0,000064930448	0,000034394645	0,000038292332



Codice catastale	Denominazione	Regione	Provincia	FUNZIONI GENERALI	POLIZIA LOCALE	ISTRUZIONE PUBBLICA	RIFIUTI	TPL	VIABILITÀ E TERRITORIO	SOCIALE	ASILI NIDO	COMPLESSIVO	COMPLESSIVO SENZA RIFIUTI
D095	COSSERIA	Liguria	Savona	0,000027314934	0,000011904963	0,000025711146	0,000008317872	0,000014096820	0,000028658514	0,000013863966	0,000026137270	0,000018828235	0,000022592225
D264	DEGO	Liguria	Savona	0,000056674188	0,000027808415	0,000034802633	0,000020476876	0,000018325641	0,000065430949	0,000028829446	0,000004867280	0,000036133957	0,000041741100
D424	ERLI	Liguria	Savona	0,000013090164	0,000002206726	0,000002153753	0,000003100910	0,000002922075	0,000012536207	0,000003310217	0,000000542117	0,000006009974	0,000007051774
D600	FINALE LIGURE	Liguria	Savona	0,000386984027	0,000363874018	0,000224110174	0,000463039222	0,000174209832	0,000474604482	0,000233013559	0,000032941978	0,000352147572	0,000312434849
D927	GARLENDIA	Liguria	Savona	0,000033258339	0,000015946168	0,000020188672	0,000020889205	0,000010753526	0,000036965087	0,000014946469	0,000002761414	0,000023031075	0,000023798125
E064	GIUSTENICE	Liguria	Savona	0,000026596519	0,000010464291	0,000019736627	0,000012703589	0,000011219537	0,000026967880	0,000012372061	0,000001840524	0,000017485778	0,000019198385
E066	GIUSVALLA	Liguria	Savona	0,000018052647	0,000004452340	0,000003618544	0,000005891708	0,000005918532	0,000020440607	0,000006278234	0,000000625073	0,000009565639	0,000010881354
E414	LAIGUEGLIA	Liguria	Savona	0,000090555925	0,000074561178	0,000032338207	0,000063607875	0,000015393554	0,000096938744	0,000031956356	0,000067674928	0,000064012073	0,000064156825
E632	LOANO	Liguria	Savona	0,000331380368	0,000325302999	0,000159000604	0,000404198926	0,000143087572	0,000444320514	0,000222086073	0,000292737853	0,000318415674	0,000287694817
E816	MAGLIOLO	Liguria	Savona	0,000028655514	0,000012262255	0,000018977205	0,000010254601	0,000009208376	0,000032933192	0,000011831141	0,000001518305	0,000017847618	0,000020566843
E860	MALLARE	Liguria	Savona	0,000032227913	0,000015786629	0,000020466213	0,000016155444	0,000010566025	0,000032423466	0,000016283003	0,000001730436	0,000021202798	0,000023010366
F046	MASSIMINO	Liguria	Savona	0,000009506645	0,000001312500	0,000001615328	0,000001692785	0,000000000000	0,000007941969	0,000001591823	0,000000135469	0,000003877828	0,000004660340
F213	MILLESIMO	Liguria	Savona	0,000077467448	0,000045652298	0,000065590902	0,000061105663	0,000032969979	0,000076894164	0,000056003592	0,000113703921	0,000066422706	0,000068326856
F226	MIOGLIA	Liguria	Savona	0,000020283562	0,000006613153	0,000014563986	0,000008483168	0,000004452294	0,000023571104	0,000006886480	0,000001083675	0,000012718285	0,000014234973
F813	MURIALDO	Liguria	Savona	0,000029008078	0,000013267819	0,000017327560	0,000010260922	0,000011017163	0,000033842783	0,000011589373	0,000001766972	0,000017911701	0,000020651612
F847	NASINO	Liguria	Savona	0,000013001117	0,000001674475	0,000002170054	0,000004266731	0,000002675196	0,000011241641	0,000003029394	0,000000404977	0,000006057886	0,000006699338
F926	NOLI	Liguria	Savona	0,000088292929	0,000079179176	0,000037081408	0,000074789392	0,000030015075	0,000105874617	0,000042633609	0,000057677561	0,000070046336	0,000068347744
G076	ONZO	Liguria	Savona	0,000011272190	0,000002175983	0,000001992103	0,000002321509	0,000002355079	0,000010291792	0,000003157100	0,000000121458	0,000005086206	0,000006076304
D522	ORCO FEGLINO	Liguria	Savona	0,000028275693	0,000010113050	0,000010583494	0,000011483203	0,000011313894	0,000025740103	0,000011348276	0,000001626364	0,000015993620	0,000017608899
G144	ORTOVERO	Liguria	Savona	0,000034628745	0,000020157652	0,000041560456	0,000015704298	0,000000000000	0,000035424012	0,000020395122	0,000004798350	0,000025394026	0,000028864129
G155	OSIGLIA	Liguria	Savona	0,000020364822	0,000007762989	0,000008516185	0,000005374803	0,000005764643	0,000021630177	0,000006568018	0,000000513811	0,000010946016	0,000012941189
G281	PALLARE	Liguria	Savona	0,000026476866	0,000013251158	0,000023655312	0,000009552443	0,000011601943	0,000028611230	0,000012237476	0,000002497236	0,000017546890	0,000020409877
G542	PIANA CRIXIA	Liguria	Savona	0,000027286764	0,000007403614	0,000007363571	0,000008454383	0,000005565535	0,000032433456	0,000011108922	0,000001039368	0,000014954369	0,000017282155
G605	PIETRA LIGURE	Liguria	Savona	0,000260839997	0,000258220796	0,000123134226	0,000294443959	0,000073166932	0,000374664367	0,000168114635	0,000215341957	0,000244519891	0,000226640992
G741	PLODIO	Liguria	Savona	0,000017915718	0,000004429897	0,000008072929	0,000010385815	0,000008242602	0,000017444131	0,000007434397	0,000001257204	0,000011204532	0,000011497732
G866	PONTINVREA	Liguria	Savona	0,000028212446	0,000011827413	0,000017136931	0,000016449157	0,000000000000	0,000030419363	0,000010542768	0,000000540597	0,000018332363	0,000019006780
H126	QUILIANO	Liguria	Savona	0,000139656427	0,000099701483	0,000103337226	0,000089713418	0,000062910904	0,000144350722	0,000120876669	0,000142482927	0,000114747364	0,000123712568
H266	RIALTO	Liguria	Savona	0,000018311645	0,000004650630	0,000003520278	0,000008959896	0,000006158837	0,000018171563	0,000007120212	0,000001192837	0,000010310470	0,000010794140
H452	ROCCAVIGNALE	Liguria	Savona	0,000024694457	0,000009459565	0,000016422976	0,000011237840	0,000009762556	0,000026527016	0,000009657458	0,000001623332	0,000015714009	0,000017317023
I453	SASSELLO	Liguria	Savona	0,000065081312	0,000027315710	0,000031338049	0,000038093639	0,000019506841	0,000085323273	0,000027563117	0,000039269468	0,000045613603	0,000048306666
I480	SAVONA	Liguria	Savona	0,001163330691	0,001267749113	0,000695240956	0,001202948027	0,001764810056	0,001140931226	0,001322439905	0,001661316358	0,001177532137	0,001168430151
I926	SPOTORNO	Liguria	Savona	0,000134609432	0,000116890702	0,000044577197	0,000141174212	0,000039709875	0,000179762951	0,000066058130	0,000096849808	0,000114639101	0,000105136298
I946	STELLA	Liguria	Savona	0,000068955076	0,000028112438	0,000050620086	0,000043057811	0,000025039225	0,000085190012	0,000035516858	0,000021931785	0,000050876759	0,000053676895
I947	STELLANELLO	Liguria	Savona	0,000024606160	0,000007320109	0,000011252891	0,000010956184	0,000000000000	0,000030867651	0,000010459717	0,000001131451	0,000015128462	0,000016622646
L152	TESTICO	Liguria	Savona	0,000011945994	0,000002265998	0,000003159353	0,000004096806	0,000000000000	0,000012053299	0,000002577325	0,000000135572	0,000005909482	0,000006558641
L190	TOIRANO	Liguria	Savona	0,000057961827	0,000036028214	0,000055109417	0,000035025188	0,000021041332	0,000062074670	0,000033064629	0,000006527255	0,000043805768	0,000046950285
L315	TOVO SAN GIACOMO	Liguria	Savona	0,000054251763	0,000023465749	0,000036716909	0,000019615044	0,000020829219	0,000059253318	0,000029563421	0,000006058952	0,000034850188	0,000040306226
L499	URBE	Liguria	Savona	0,000033592208	0,000013618889	0,000015449057	0,000016203469	0,000009244685	0,000045205254	0,000011934151	0,000001190596	0,000021523121	0,000023428204
L528	VADO LIGURE	Liguria	Savona	0,000176728111	0,000171578650	0,000128733284	0,000193157042	0,000076816017	0,000137665694	0,000160389795	0,000207897259	0,000165843465	0,000156061876
L675	VARAZZE	Liguria	Savona	0,000353977083	0,000305654532	0,000207364636	0,000334432292	0,000144989247	0,000422446294	0,000251867524	0,000147856753	0,000305528084	0,000295176856
L730	VENDONE	Liguria	Savona	0,000013937700	0,000003312651	0,000003625374	0,000005373324	0,000003603509	0,000013896462	0,000004974428	0,000000433422	0,000007467374	0,000008217299
L823	VEZZI PORTIO	Liguria	Savona	0,000023047334	0,000008168598	0,000010539737	0,000009912898	0,000012905445	0,000023764440	0,000009806030	0,000001843641	0,000013963140	0,000015413620
L975	VILLANOVA D'ALBENGA	Liguria	Savona	0,000059325830	0,000034212608	0,000058520067	0,000040285379	0,000019996822	0,000068800325	0,000030118392	0,000091904574	0,000049563056	0,000052885595
M197	ZUCCARELLO	Liguria	Savona	0,000013460034	0,000006423730	0,000010204015	0,000004132417	0,000002221238	0,000012967700	0,000003969377	0,000001084535	0,000007846620	0,000009176757
A057	ADRARA SAN MARTINO	Lombardia	Bergamo	0,000043452011	0,000024132589	0,000036078998	0,000019251853	0,000000000000	0,000048134245	0,000026689806	0,000007138403	0,000030209423	0,000034133568
A058	ADRARA SAN ROCCO	Lombardia	Bergamo	0,000020598033	0,000009281404	0,000013499674	0,000007038443	0,000000000000	0,000020203467	0,000009188872	0,000001880017	0,000012283214	0,000014161481
A129	ALBANO SANT'ALESSANDRO	Lombardia	Bergamo	0,000136814901	0,000102481682	0,000111517872	0,000092421196	0,000000000000	0,000123540481	0,000116298278	0,000024696078	0,000106470261	0,000111501539
A163	ALBINO	Lombardia	Bergamo	0,000327930721	0,000239631759	0,000325122538	0,000228657386	0,000000000000	0,000343660481	0,000254385285	0,000425550842	0,000281040940	0,000299800636
A193	ALGUA	Lombardia	Bergamo	0,000022559920	0,000006130903	0,000018210200	0,000010879764	0,000000000000	0,000027394103	0,000006582153	0,000001386440	0,000014553351	0,000015868943
A214	ALME'	Lombardia	Bergamo	0,000109568341	0,000078923735	0,000069635989	0,000103743265	0,000000000000	0,000084663628	0,000088021750	0,000039719567	0,000088697222	0,000083308906
A216	ALMENNO SAN BARTOLOMEO	Lombardia	Bergamo	0,000120567447	0,000063932659	0,000137803739	0,000056339365	0,000000000000	0,000117285456	0,000088358521	0,000214717809	0,000097243113	0,000111891639
A217	ALMENNO SAN SALVATORE	Lombardia	Bergamo	0,000107751301	0,000056578047	0,000067183734	0,000075105705	0,000000000000	0,000104919637	0,000081443559	0,000026273679	0,000079821644	0,000081510525



Codice catastale	Denominazione	Regione	Provincia	FUNZIONI GENERALI	POLIZIA LOCALE	ISTRUZIONE PUBBLICA	RIFIUTI	TPL	VIABILITÀ E TERRITORIO	SOCIALE	ASILI NIDO	COMPLESSIVO	COMPLESSIVO SENZA RIFIUTI
A246	ALZANO LOMBARDO	Lombardia	Bergamo	0,000277876134	0,000211658182	0,000225409146	0,000153419000	0,000123564911	0,000253934758	0,000195973043	0,000365931018	0,000218119625	0,000241290333
A259	AMBIVERE	Lombardia	Bergamo	0,000047017819	0,000023654356	0,000037256697	0,000021859917	0,000000000000	0,000039768805	0,000026604212	0,000007776809	0,000030771979	0,000033963583
A304	ANTEGNATE	Lombardia	Bergamo	0,000064774232	0,000037876242	0,000070977042	0,000037958205	0,000000000000	0,000055566603	0,000040569338	0,000013612406	0,000048159620	0,000051812969
A365	ARCENE	Lombardia	Bergamo	0,000084336221	0,000053732158	0,000078984604	0,000050516501	0,000000000000	0,000076685761	0,000062158942	0,000014849092	0,000063288968	0,000067863068
A383	ARDESIO	Lombardia	Bergamo	0,000081228155	0,000040003310	0,000051274789	0,000046966154	0,000035357741	0,000092658641	0,000050827676	0,000008508653	0,000058182574	0,000062199419
A440	ARZAGO D'ADDA	Lombardia	Bergamo	0,000050044362	0,000030187122	0,000049333078	0,000026952812	0,000000000000	0,000045260857	0,000030781881	0,000006568809	0,000035966075	0,000039193921
A511	AVERARA	Lombardia	Bergamo	0,000012481884	0,000001588990	0,000003099529	0,000003185669	0,000000000000	0,000012577591	0,000002465436	0,000000406716	0,000005781663	0,000006711346
A517	AVIATICO	Lombardia	Bergamo	0,000028160113	0,000007270357	0,000009374000	0,000021873683	0,000000000000	0,000040885978	0,000006342115	0,000001220828	0,000019089667	0,000018092650
A528	AZZANO SAN PAOLO	Lombardia	Bergamo	0,000188214711	0,000141267177	0,000100073517	0,000105927035	0,000076584321	0,000113967353	0,000115581964	0,000023843934	0,000122728852	0,000128745949
A533	AZZONE	Lombardia	Bergamo	0,000015860371	0,000005393890	0,000004358987	0,000006078055	0,000000000000	0,000016165665	0,000005113152	0,000000542626	0,000008477781	0,000009337175
A557	BAGNATICA	Lombardia	Bergamo	0,000075896547	0,000050920129	0,000083492084	0,000043528946	0,000000000000	0,000086529959	0,000050036340	0,000015703225	0,000059564412	0,000065307062
A631	BARBATA	Lombardia	Bergamo	0,000016608033	0,000005587919	0,000010002833	0,000011192146	0,000000000000	0,000015636856	0,000006814082	0,000001549540	0,000010950898	0,000010864501
A664	BARIANO	Lombardia	Bergamo	0,000077335242	0,000049749044	0,000050784336	0,000045398809	0,000000000000	0,000068495107	0,000054444215	0,000010588352	0,000054299415	0,000057486917
A684	BARZANA	Lombardia	Bergamo	0,000034555168	0,000022309316	0,000038703577	0,000014813626	0,000000000000	0,000033281699	0,000017769532	0,000012637688	0,000024604427	0,000028110727
A732	BEDULITA	Lombardia	Bergamo	0,000018566970	0,000005839067	0,000011369107	0,000007843761	0,000000000000	0,000018655284	0,000007824580	0,000004818412	0,000011300332	0,000012538206
A786	BERBENNO	Lombardia	Bergamo	0,000051150692	0,000028447078	0,000064384826	0,000030525169	0,000000000000	0,000057095095	0,000029637606	0,000007135594	0,000040237857	0,000043716182
A794	BERGAMO	Lombardia	Bergamo	0,002542607298	0,002883711700	0,002850256571	0,002328452565	0,007835179635	0,002396244963	0,003176153581	0,003587710020	0,002817952362	0,002993252937
A815	BERZO SAN FERMO	Lombardia	Bergamo	0,000027752997	0,000014579391	0,000022293852	0,000012964003	0,000000000000	0,000027529528	0,000015903256	0,000006589767	0,000018851623	0,000020960109
A846	BIANZANO	Lombardia	Bergamo	0,000019963052	0,000005488630	0,000007361941	0,000005189700	0,000000000000	0,000023208773	0,000006771887	0,000001483511	0,000010595880	0,000012531951
A903	BELLELO	Lombardia	Bergamo	0,000007706857	0,000000508670	0,000002329442	0,000001191978	0,000000000000	0,000005405215	0,000000722313	0,000000134965	0,000002987467	0,000003630471
A937	BOLGARE	Lombardia	Bergamo	0,000102740541	0,000083312256	0,000119666566	0,000054115589	0,000000000000	0,000094247634	0,000077559825	0,000039030319	0,000080636951	0,000090134831
A950	BOLTIERE	Lombardia	Bergamo	0,000101398995	0,000077511609	0,000140066983	0,000043638395	0,000000000000	0,000095795272	0,000076070041	0,000137255054	0,000083767080	0,000098138039
A963	BONATE SOPRA	Lombardia	Bergamo	0,000150274812	0,000115887315	0,000182521599	0,000091980925	0,000020170829	0,000143228968	0,000123215081	0,000049053132	0,000124189092	0,000135723540
A962	BONATE SOTTO	Lombardia	Bergamo	0,000112907893	0,000081817483	0,000086220717	0,000067304113	0,000000000000	0,000103674476	0,000088499532	0,000018508519	0,000083608045	0,000089446840
B010	BORGO DI TERZO	Lombardia	Bergamo	0,000024370025	0,000013898411	0,000026493893	0,000009509396	0,000000000000	0,000023284654	0,000016373701	0,000004573983	0,000017228697	0,000019993148
B083	BOSSICO	Lombardia	Bergamo	0,000026666022	0,000013619019	0,000017340281	0,000012607185	0,000000000000	0,000028996542	0,000010115290	0,000004476176	0,000017079887	0,000018681659
B088	BOTTANUCO	Lombardia	Bergamo	0,000087595182	0,000062293071	0,000077461753	0,000048264813	0,000000000000	0,000079865482	0,000067459994	0,000075237850	0,000067322219	0,000074147093
B112	BRACCA	Lombardia	Bergamo	0,000021157603	0,000006737511	0,000015122414	0,000011720829	0,000000000000	0,000022600451	0,000007572305	0,000001198381	0,000013692807	0,000014399015
B123	BRANZI	Lombardia	Bergamo	0,000030909789	0,000010155079	0,000024010022	0,000014030872	0,000000000000	0,000038626769	0,000008677611	0,000001491292	0,000019772351	0,000021828501
B137	BREMBATE	Lombardia	Bergamo	0,000152182042	0,000104975742	0,000139364948	0,000114207465	0,000000000000	0,000132890010	0,000124929358	0,000139148196	0,000126117824	0,000130383184
B138	BREMBATE DI SOPRA	Lombardia	Bergamo	0,000139125240	0,000092295793	0,000106523956	0,000110107744	0,000000000000	0,000114980940	0,000116419856	0,000223993630	0,000117254698	0,000119814179
B178	BRIGNANO GERA D'ADDA	Lombardia	Bergamo	0,000112375646	0,000082520837	0,000093721867	0,000057000353	0,000000000000	0,000096439010	0,000082225688	0,000131937459	0,000084601876	0,000094486585
B217	BRUMANO	Lombardia	Bergamo	0,000010715089	0,000001307791	0,000002297447	0,000003176876	0,000000000000	0,000011481981	0,000001093916	0,000000951763	0,000004987135	0,000005635428
B223	BRUSAPORTO	Lombardia	Bergamo	0,000115210832	0,000076388108	0,000094679270	0,000050071361	0,000000000000	0,000087655752	0,000068151882	0,000021862536	0,000075576453	0,000084710385
B393	CALCINATE	Lombardia	Bergamo	0,000099898361	0,000087738630	0,000108681370	0,000051162994	0,000000000000	0,000094681809	0,000080968478	0,000019082761	0,000077889683	0,000087461095
B395	CALCIO	Lombardia	Bergamo	0,000093299257	0,000055859698	0,000103733950	0,000055126437	0,000000000000	0,000086417761	0,000077443140	0,000047653060	0,000074385301	0,000081282321
B434	CALUSCO D'ADDA	Lombardia	Bergamo	0,000153387833	0,000109488582	0,000131197111	0,000099432457	0,000000000000	0,000130258231	0,000119128883	0,000152036405	0,000121090276	0,000128846414
B442	CALVENZANO	Lombardia	Bergamo	0,000074811682	0,000054232391	0,000074783589	0,000037020696	0,000000000000	0,000069694341	0,000053239935	0,000012460843	0,000055053759	0,000061511793
B471	CAMERATA CORNELLO	Lombardia	Bergamo	0,000020071749	0,000007825130	0,000023116861	0,000008170638	0,000000000000	0,000021945945	0,000006588118	0,000001084069	0,000013427001	0,000015309419
B618	CANONICA D'ADDA	Lombardia	Bergamo	0,000077142230	0,000051534837	0,000060600050	0,000054627897	0,000000000000	0,000065749933	0,000059440186	0,000013914051	0,000058621670	0,000060051928
B661	CAPIZZONE	Lombardia	Bergamo	0,000026841957	0,000012142782	0,000021805942	0,000015505801	0,000000000000	0,000026633057	0,000014885370	0,000003215433	0,000018714250	0,000019863266
B703	CAPRIATE SAN GERVASIO	Lombardia	Bergamo	0,000150590227	0,000112948964	0,000150919048	0,000119151947	0,000000000000	0,000121558091	0,000119502767	0,000051938788	0,000123528971	0,000125096479
B710	CAPRINO BERGAMASCO	Lombardia	Bergamo	0,000057090926	0,000030941000	0,000069614478	0,000037420148	0,000000000000	0,000058775997	0,000043470046	0,000008070436	0,000046354832	0,000049554537
B731	CARAVAGGIO	Lombardia	Bergamo	0,000298256240	0,000239268261	0,000377695009	0,000204766439	0,000179853339	0,000261824538	0,000243548062	0,000153025919	0,000258450398	0,000277675797
B801	CAROBIO DEGLI ANGELI	Lombardia	Bergamo	0,000078570998	0,000048969119	0,000086557639	0,000040669300	0,000000000000	0,000075007218	0,000055828174	0,000047581959	0,000060369632	0,000067424752
B803	CARONA	Lombardia	Bergamo	0,000025472262	0,000011552772	0,000003739060	0,000011765636	0,000000000000	0,000027910757	0,000004678991	0,000004882099	0,000013803856	0,000014533787
B854	CARVICO	Lombardia	Bergamo	0,000083713828	0,000048804624	0,000087944351	0,000053446712	0,000000000000	0,000075079375	0,000057763879	0,000031311589	0,000064598909	0,000068592755
B947	CASAZZA	Lombardia	Bergamo	0,000074504158	0,000049399210	0,000059338165	0,000044288693	0,000000000000	0,000074201685	0,000059010298	0,000013549212	0,000055966316	0,000060148328
B971	CASIRATE D'ADDA	Lombardia	Bergamo	0,000072136296	0,000041020275	0,000083105519	0,000038244012	0,000000000000	0,000065964791	0,000052885928	0,000012667656	0,000054510568	0,000060335978
B978	CASNIGO	Lombardia	Bergamo	0,000067999307	0,000041814310	0,000037990551	0,000048332794	0,000000000000	0,000065091313	0,000044051838	0,000047293553	0,000050514130	0,000051295314
C007	CASSIGLIO	Lombardia	Bergamo	0,000010291949	0,000000903767	0,000002654608	0,000001835910	0,000000000000	0,000008325306	0,000001275538	0,000000000000	0,000004178702	0,000005017707
C255	CASTEL ROZZONE	Lombardia	Bergamo	0,000051865993	0,000034153546	0,000051687253	0,000044355501	0,000000000000	0,000043368615	0,000031262709	0,000009711807	0,000041481909	0,000040452812



Codice catastale	Denominazione	Regione	Provincia	FUNZIONI GENERALI	POLIZIA LOCALE	ISTRUZIONE PUBBLICA	RIFIUTI	TPL	VIABILITÀ E TERRITORIO	SOCIALE	ASILI NIDO	COMPLESSIVO	COMPLESSIVO SENZA RIFIUTI
C079	CASTELLI CALEPIO	Lombardia	Bergamo	0,000168155389	0,000128710966	0,000192684977	0,000120028364	0,000066721346	0,000161203328	0,000154443330	0,000174235136	0,000150455785	0,000161352509
C324	CASTIONE DELLA PRESOLANA	Lombardia	Bergamo	0,000108303905	0,000054941788	0,000059220839	0,000105706994	0,000000000000	0,000153623956	0,000050534664	0,000007134279	0,000087420831	0,000080872156
C337	CASTRO	Lombardia	Bergamo	0,000031661845	0,000017242845	0,000025535768	0,000012625918	0,000000000000	0,000027892823	0,000018418026	0,000002588009	0,000020416643	0,000023206672
C396	CAVERNAGO	Lombardia	Bergamo	0,000048770625	0,000031694932	0,000049175962	0,000027876825	0,000000000000	0,000043054115	0,000025068865	0,000009010272	0,000035047738	0,000037615799
C410	CAZZANO SANT'ANDREA	Lombardia	Bergamo	0,000033160932	0,000017918921	0,000022951271	0,000022077364	0,000000000000	0,000032050657	0,000015027370	0,000012016435	0,000023311593	0,000023753597
C456	CENATE SOPRA	Lombardia	Bergamo	0,000046923426	0,000026873614	0,000055237491	0,000020636716	0,000000000000	0,000046022733	0,000027359057	0,000021819454	0,000034409713	0,000039342124
C457	CENATE SOTTO	Lombardia	Bergamo	0,000063228112	0,000043193045	0,000082179722	0,000024556537	0,000000000000	0,000062562532	0,000040710852	0,000030134688	0,000047649101	0,000055919053
C459	CENE	Lombardia	Bergamo	0,000085251020	0,000048047520	0,000069955049	0,000050575580	0,000000000000	0,000080000121	0,000060510388	0,000040351005	0,000063101937	0,000067587900
C506	CERETE	Lombardia	Bergamo	0,000038161572	0,000018137493	0,000043775405	0,000025587062	0,000000000000	0,000046299074	0,000019450059	0,000004235626	0,000030006015	0,000031588539
C635	CHIGNOLO D'ISOLA	Lombardia	Bergamo	0,000057716853	0,000039984884	0,000050581062	0,000026603137	0,000000000000	0,000054946450	0,000039377296	0,000014274452	0,000040984781	0,000046135163
C649	CHIUDUNO	Lombardia	Bergamo	0,000103635678	0,000074747906	0,000107562672	0,000063398956	0,000000000000	0,000095576586	0,000086798305	0,000019882677	0,000081814052	0,000088408900
C728	CISANO BERGAMASCO	Lombardia	Bergamo	0,000111260800	0,000079141850	0,000121945675	0,000073304660	0,000000000000	0,000100909656	0,000087670254	0,000021857500	0,000089009102	0,000094633206
C730	CISERANO	Lombardia	Bergamo	0,000090628482	0,000080081819	0,000099712961	0,000073436196	0,000000000000	0,000087918750	0,000075625091	0,000017687223	0,000078532746	0,000080357932
C759	CIVIDATE AL PIANO	Lombardia	Bergamo	0,000091314141	0,000054898721	0,000089924802	0,000049198467	0,000000000000	0,000080469332	0,000073448510	0,000122613955	0,000072277933	0,000080543194
C800	CLUSONE	Lombardia	Bergamo	0,000193485917	0,000134648624	0,000136811374	0,000153825866	0,000000000000	0,000197088350	0,000140289960	0,000023167356	0,000151941470	0,000151266627
C835	COLERE	Lombardia	Bergamo	0,000034403446	0,000016950874	0,000018488955	0,000014370635	0,000000000000	0,000036716693	0,000014035605	0,000003524863	0,000020956243	0,000023314694
C894	COLOGNO AL SERIO	Lombardia	Bergamo	0,000188379608	0,000109569645	0,000192153645	0,000108277357	0,000000000000	0,000176108322	0,000161484725	0,000043434368	0,000145724903	0,000159135688
C910	COLZATE	Lombardia	Bergamo	0,000034329185	0,000015923824	0,000035539496	0,000016876540	0,000000000000	0,000035410305	0,000020142431	0,000016711609	0,000025003888	0,000027914468
C937	COMUN NUOVO	Lombardia	Bergamo	0,000075151427	0,000049251402	0,000105117477	0,000044344387	0,000000000000	0,000069689309	0,000051488363	0,000014381122	0,000060487334	0,000066268476
D015	CORNA IMAGNA	Lombardia	Bergamo	0,000022526596	0,000008060274	0,000022505631	0,000007529640	0,000000000000	0,000024193220	0,000009683247	0,000004812041	0,000014559882	0,000017077566
D016	CORNALBA	Lombardia	Bergamo	0,000016803944	0,000002248980	0,000003214457	0,000005972598	0,000000000000	0,000022354869	0,000003429300	0,000000949005	0,000008785210	0,000009792468
D066	CORTENUOVA	Lombardia	Bergamo	0,000036813468	0,000024005755	0,000046691733	0,000020280944	0,000000000000	0,000034019048	0,000020373162	0,000006318624	0,000027876526	0,000030596670
D110	COSTA DI MEZZATE	Lombardia	Bergamo	0,000057146552	0,000041355100	0,000053438796	0,000034858235	0,000000000000	0,000054244516	0,000040731221	0,000020618540	0,000043877518	0,000047107521
D111	COSTA SERINA	Lombardia	Bergamo	0,000035695842	0,000010868454	0,000033515412	0,000018915894	0,000000000000	0,000051826604	0,000011607563	0,000006164110	0,000025505845	0,000027865851
D103	COSTA VALLE IMAGNA	Lombardia	Bergamo	0,000020623896	0,000006225598	0,000004561922	0,000011529346	0,000000000000	0,000022384974	0,000007406385	0,000001840394	0,000012097401	0,000012300834
D117	COSTA VOLPINO	Lombardia	Bergamo	0,000177418503	0,000118734762	0,000159818809	0,000119476547	0,000000000000	0,000168690834	0,000145890669	0,000026007856	0,000139027678	0,000146029365
D126	COVO	Lombardia	Bergamo	0,000070825928	0,000041486188	0,000086196523	0,000034943482	0,000000000000	0,000066914506	0,000053895103	0,000012129456	0,000054041880	0,000060881434
D139	CREDARO	Lombardia	Bergamo	0,000058829715	0,000037859189	0,000068020808	0,000038486589	0,000000000000	0,000064256796	0,000041501594	0,000011357735	0,000047764258	0,000051086795
D221	CURNO	Lombardia	Bergamo	0,000176064261	0,000149789281	0,000124004523	0,000125424973	0,000000000000	0,000137407146	0,000104978908	0,000044819081	0,000128972835	0,000130243402
D233	CUSIO	Lombardia	Bergamo	0,000014481334	0,000002362151	0,000002062890	0,000004430688	0,000000000000	0,000014962557	0,000003168784	0,000000135572	0,000006812393	0,000007665334
D245	DALMINE	Lombardia	Bergamo	0,000419026660	0,000389374367	0,000500424863	0,000359677551	0,000000000000	0,000351270933	0,000426619328	0,000078190312	0,000379230866	0,000386233335
D352	DOSSENA	Lombardia	Bergamo	0,000027418407	0,000012471424	0,000018607640	0,000012227313	0,000000000000	0,000033908903	0,000011029074	0,000002279789	0,000017845538	0,000019857547
D406	ENDINE GAIANO	Lombardia	Bergamo	0,000070606312	0,000035602181	0,000050416990	0,000035763268	0,000000000000	0,000074927352	0,000049734947	0,000007510139	0,000049309999	0,000054161379
D411	ENTRATICO	Lombardia	Bergamo	0,000038779936	0,000026413009	0,000036970584	0,000019610609	0,000000000000	0,000036983287	0,000022487287	0,000007216337	0,000027695191	0,000030590457
D490	FARA GERA D'ADDA	Lombardia	Bergamo	0,000135680456	0,000082560161	0,000110310329	0,000081444359	0,000046176330	0,000124343652	0,000109296538	0,000230231765	0,000110475180	0,000120871752
D491	FARA OLIVANA CON SOLA	Lombardia	Bergamo	0,000026588076	0,000011889148	0,000024410215	0,000013571539	0,000000000000	0,000024011024	0,000014197828	0,000004735798	0,000018125197	0,000019755962
D588	FILAGO	Lombardia	Bergamo	0,000057490849	0,000042158042	0,000057766239	0,000029746015	0,000000000000	0,000050422426	0,000035620140	0,000007623939	0,000041510985	0,000045724278
D604	FINO DEL MONTE	Lombardia	Bergamo	0,000028707459	0,000012288919	0,000018854247	0,000014303463	0,000000000000	0,000031669130	0,000014036302	0,000003568040	0,000018895523	0,000020540040
D606	FIORANO AL SERIO	Lombardia	Bergamo	0,000060751943	0,000040856245	0,000052641728	0,000058778123	0,000000000000	0,000044839144	0,000046929871	0,000087525099	0,000053248342	0,000051268006
D672	FONTANELLA	Lombardia	Bergamo	0,000079738108	0,000048847826	0,000084546287	0,000050986153	0,000000000000	0,000078401437	0,000062110030	0,000017605433	0,000063160895	0,000067520936
D684	FONTENO	Lombardia	Bergamo	0,000019809752	0,000005929280	0,000012922009	0,000009413995	0,000000000000	0,000021611652	0,000006903790	0,000001772663	0,000012274506	0,000013298917
D688	FOPPOLO	Lombardia	Bergamo	0,000021049290	0,000005175659	0,000001575505	0,000007732013	0,000000000000	0,000028435705	0,000002602089	0,000000304439	0,000010687408	0,000011745800
D697	FORESTO SPARSO	Lombardia	Bergamo	0,000054879504	0,000030839363	0,000057760404	0,000024634128	0,000000000000	0,000057697904	0,000039639084	0,000008674562	0,000040323187	0,000045941781
D727	FORNOVO SAN GIOVANNI	Lombardia	Bergamo	0,000058357158	0,000041125102	0,000047905880	0,000031328244	0,000000000000	0,000054163021	0,000038968653	0,000019946930	0,000042168889	0,000046051161
D817	FUIPIANO VALLE IMAGNA	Lombardia	Bergamo	0,000015018086	0,000003288864	0,000004794200	0,000005165471	0,000000000000	0,000017174864	0,000002206011	0,000000271147	0,000007666088	0,000008561614
D903	GANDELLINO	Lombardia	Bergamo	0,000033798940	0,000011595606	0,000032062264	0,000015862407	0,000000000000	0,000047098159	0,000012129388	0,000002172872	0,000023525849	0,000026270295
D905	GANDINO	Lombardia	Bergamo	0,000110007766	0,000060793594	0,000096238739	0,000069208759	0,000000000000	0,000110220960	0,000085942738	0,000087408861	0,000086537404	0,000092743171
D906	GANDOSSO	Lombardia	Bergamo	0,000028567090	0,000014045034	0,000030386719	0,000013427636	0,000000000000	0,000028398074	0,000016490621	0,000002588836	0,000020185520	0,000022605666
D943	GAVERINA TERME	Lombardia	Bergamo	0,000021555296	0,000008674801	0,000029621736	0,000008926858	0,000000000000	0,000022737581	0,000010232955	0,000001294166	0,000015463660	0,000017804631
D952	GAZZANIGA	Lombardia	Bergamo	0,000099778584	0,000073402858	0,000088215173	0,000064845682	0,000000000000	0,000100843049	0,000075402854	0,000090937399	0,000080628199	0,000086280263
E006	GHISALBA	Lombardia	Bergamo	0,000097829429	0,000072371942	0,000095754789	0,000071906783	0,000023805984	0,000093080776	0,000076130112	0,000020295957	0,000080035056	0,000082945968
E100	GORLAGO	Lombardia	Bergamo	0,000092724599	0,000068149061	0,000059852392	0,000055057644	0,000000000000	0,000080669038	0,000074360827	0,000014901448	0,000066943499	0,000071200083



Codice catastale	Denominazione	Regione	Provincia	FUNZIONI GENERALI	POLIZIA LOCALE	ISTRUZIONE PUBBLICA	RIFIUTI	TPL	VIABILITÀ E TERRITORIO	SOCIALE	ASILI NIDO	COMPLESSIVO	COMPLESSIVO SENZA RIFIUTI
E103	GORLE	Lombardia	Bergamo	0,000138488731	0,000103742742	0,000131246826	0,000079236799	0,000000000000	0,000096242622	0,000094793834	0,000196934724	0,000106584500	0,000116378309
E106	GORNO	Lombardia	Bergamo	0,000036226128	0,000017281565	0,000034335330	0,000016223357	0,000014261898	0,000042028040	0,000021225304	0,000004815449	0,000026032394	0,000029545224
E148	GRASSOBBIO	Lombardia	Bergamo	0,000122703203	0,000097542897	0,000077375375	0,000087705689	0,000000000000	0,000125797414	0,000081703661	0,000018145480	0,000092570809	0,000094313115
E189	GROMO	Lombardia	Bergamo	0,000040951432	0,000014047343	0,000024195265	0,000026051836	0,000013263590	0,000052823918	0,000017098510	0,000003680740	0,000028663060	0,000029598196
E192	GRONE	Lombardia	Bergamo	0,000025958890	0,000009288874	0,000033497598	0,000012726082	0,000000000000	0,000032141193	0,000009452307	0,000003320421	0,000019002515	0,000021250243
E219	GRUMELLO DEL MONTE	Lombardia	Bergamo	0,000139439928	0,000102863795	0,000170620992	0,000098780432	0,000000000000	0,000120171935	0,000105111115	0,000025104431	0,000114425175	0,000120027899
E353	ISOLA DI FONDRÀ	Lombardia	Bergamo	0,000014048839	0,000004206223	0,000002416764	0,000005682797	0,000003182762	0,000018628163	0,000002482578	0,000000152219	0,000007655983	0,000008362624
E370	ISSO	Lombardia	Bergamo	0,000017641842	0,000005755710	0,000007837228	0,000019428508	0,000000000000	0,000015263545	0,000005930034	0,000001828926	0,000012904677	0,000010568351
E422	LALLIO	Lombardia	Bergamo	0,000082754530	0,000054718040	0,000061411771	0,000065140303	0,000000000000	0,000063503404	0,000055130963	0,000013262948	0,000061962374	0,000060824288
E509	LEFFE	Lombardia	Bergamo	0,000089412338	0,000048284565	0,000058277392	0,000072688175	0,000000000000	0,000090471265	0,000069267244	0,000102933738	0,000073294178	0,000073511201
E524	LENNA	Lombardia	Bergamo	0,000021309668	0,000007050093	0,000013273017	0,000012816042	0,000000000000	0,000021297339	0,000007404972	0,000006091475	0,000013811398	0,000014167857
E562	LEVATE	Lombardia	Bergamo	0,000065634937	0,000053601971	0,000060968195	0,000048050916	0,000000000000	0,000059840676	0,000044126067	0,000011050192	0,000051698005	0,000053004107
E640	LOCATELLO	Lombardia	Bergamo	0,000020739032	0,000006863199	0,000018842128	0,000007616543	0,000000000000	0,000022291121	0,000008738119	0,000003059366	0,000013223377	0,000015231307
E704	LOVERE	Lombardia	Bergamo	0,000129881147	0,000113015778	0,000102702277	0,000084861264	0,000096490612	0,000115173472	0,000085400113	0,000119827117	0,000103801832	0,000110584863
E751	LURANO	Lombardia	Bergamo	0,000049953181	0,000032504325	0,000074186520	0,000029959189	0,000000000000	0,000045502629	0,000028130508	0,000137980932	0,000045061921	0,000050470539
E770	LUZZANA	Lombardia	Bergamo	0,000021285613	0,000008780650	0,000011413047	0,000007199338	0,000000000000	0,000018610179	0,000008328943	0,000002118136	0,000011857533	0,000013525735
E794	MADONE	Lombardia	Bergamo	0,000067867247	0,000052327993	0,000062201764	0,000044826868	0,000000000000	0,000063036406	0,000050817544	0,000016024636	0,000052918834	0,000055816744
E901	MAPELLO	Lombardia	Bergamo	0,000122232778	0,000083781074	0,000135644341	0,000080810502	0,000000000000	0,000110159924	0,000091320706	0,000043445591	0,000097837940	0,000103935838
E987	MARTINENGO	Lombardia	Bergamo	0,000181643488	0,000119800320	0,000181429233	0,000110234684	0,000000000000	0,000166196484	0,000152222697	0,000322387329	0,000152859224	0,000168124003
F085	MEDOLAGO	Lombardia	Bergamo	0,000046956782	0,000033386030	0,000040501485	0,000020474625	0,000000000000	0,000047941901	0,000023718990	0,000060081774	0,000034145434	0,000039041250
F186	MEZZOLDO	Lombardia	Bergamo	0,000015275077	0,000002595281	0,000002140948	0,000004700233	0,000000000000	0,000017639599	0,000002224012	0,000002495914	0,000007349430	0,000008298166
F243	MISANO DI GERA D'ADDA	Lombardia	Bergamo	0,000057200781	0,000030966297	0,000054120326	0,000036094697	0,000000000000	0,000050603290	0,000034252214	0,000008382461	0,000041730309	0,000043748545
F276	MOIO DE' CALVI	Lombardia	Bergamo	0,000011924182	0,000001615175	0,000002725027	0,000004950774	0,000000000000	0,000011597075	0,000002333631	0,000000271127	0,000005944838	0,000006300834
F328	MONASTEROLO DEL CASTELLO	Lombardia	Bergamo	0,000035086799	0,000017996508	0,000036053773	0,000015800209	0,000000000000	0,000029022715	0,000014969048	0,000002119117	0,000023000365	0,000025578898
F547	MONTELLO	Lombardia	Bergamo	0,000056245788	0,000041631688	0,000047479213	0,000041768740	0,000000000000	0,000048582156	0,000044077321	0,000098989766	0,000047712115	0,000049840568
F720	MORENGO	Lombardia	Bergamo	0,000047014499	0,000030759908	0,000055279499	0,000022733892	0,000000000000	0,000042276415	0,000028640213	0,000083676174	0,000037478886	0,000042759391
F738	MORNICO AL SERIO	Lombardia	Bergamo	0,000052372946	0,000033005498	0,000055166297	0,000029701941	0,000000000000	0,000047551946	0,000033964933	0,000009356870	0,000038965789	0,000042283375
F786	MOZZANICA	Lombardia	Bergamo	0,000080519834	0,000053041009	0,000056514506	0,000047720214	0,000000000000	0,000071110012	0,000055695373	0,000152913971	0,000062743585	0,000068123783
F791	MOZZO	Lombardia	Bergamo	0,000130939292	0,000096709403	0,000112489192	0,000088772641	0,000058747560	0,000113289667	0,000110051449	0,000204606518	0,000110828663	0,000118727406
F864	NEMBRO	Lombardia	Bergamo	0,000210755237	0,000175482457	0,000161775292	0,000133098103	0,000000000000	0,000212512959	0,000180669073	0,000385253365	0,000178270171	0,000194447275
G049	OLMO AL BREMBO	Lombardia	Bergamo	0,000018222503	0,000006772859	0,000017093777	0,000006763574	0,000000000000	0,000018210533	0,000005524021	0,000000933602	0,000011216289	0,000012810904
G050	OLTRE IL COLLE	Lombardia	Bergamo	0,000043067513	0,000012584507	0,000020735442	0,000019203316	0,000014549489	0,000062193111	0,000013713018	0,000001762435	0,000027324697	0,000030233141
G054	OLTRESSENDA ALTA	Lombardia	Bergamo	0,000012191523	0,000001246344	0,000002081910	0,000003583365	0,000000000000	0,000012569232	0,000001920729	0,000000406716	0,000005591274	0,000006310350
G068	ONETA	Lombardia	Bergamo	0,000023806688	0,000005373198	0,000011367963	0,000007509748	0,000000000000	0,000030277497	0,000007560359	0,000010829041	0,000013838300	0,000016104693
G075	ONORE	Lombardia	Bergamo	0,000033381895	0,000015118246	0,000014384437	0,000028504501	0,000000000000	0,000044876236	0,000010042739	0,000003253654	0,000024194464	0,000022650945
G108	ORIO AL SERIO	Lombardia	Bergamo	0,000079722863	0,000074581712	0,000047039759	0,000122371469	0,000000000000	0,000043292339	0,000020584000	0,000046754021	0,000069920282	0,000051136366
G118	ORNICA	Lombardia	Bergamo	0,000012107500	0,000001279779	0,000001276996	0,000002744324	0,000000000000	0,000012077725	0,000002049396	0,000000135572	0,000005199504	0,000006078758
G159	OSIO SOPRA	Lombardia	Bergamo	0,000096077387	0,000074136704	0,000097219846	0,000044670184	0,000000000000	0,000081361078	0,000069004275	0,000013604177	0,000069438534	0,000078308621
G160	OSIO SOTTO	Lombardia	Bergamo	0,000214795662	0,000161056304	0,000205214204	0,000168615869	0,000000000000	0,000184040580	0,000193752048	0,000496724858	0,000196104785	0,000205949166
G233	PAGAZZANO	Lombardia	Bergamo	0,000039652894	0,000023086628	0,000038906805	0,000025475011	0,000000000000	0,000034669500	0,000022129052	0,000005429799	0,000029045355	0,000030323974
G249	PALADINA	Lombardia	Bergamo	0,000072452130	0,000053399739	0,000094121935	0,000053907846	0,000035210349	0,000061640641	0,000053738462	0,000128211404	0,000066261348	0,000070685406
G259	PALAZZAGO	Lombardia	Bergamo	0,000081310379	0,000049025067	0,000093700142	0,000035395855	0,000000000000	0,000084314082	0,000052240075	0,000015619219	0,000059782035	0,000068515259
G295	PALOSCO	Lombardia	Bergamo	0,000101652719	0,000071165298	0,000125282158	0,000059154989	0,000000000000	0,000088866749	0,000074261707	0,000084880856	0,000082361015	0,000090671600
G346	PARRE	Lombardia	Bergamo	0,000057406871	0,000026377423	0,000048289574	0,000038717881	0,000000000000	0,000063791061	0,000033389957	0,000011253912	0,000042941677	0,000044454311
G350	PARZANICA	Lombardia	Bergamo	0,000016035940	0,000003030161	0,000005118378	0,000007344045	0,000000000000	0,000019799591	0,000004614767	0,000000794115	0,000009152255	0,000009799815
G412	PEDRENGO	Lombardia	Bergamo	0,000114990726	0,000101800207	0,000093660978	0,000067306322	0,000031437333	0,000091076195	0,000079787994	0,000042257250	0,000085505170	0,000092022575
G418	PEIA	Lombardia	Bergamo	0,000035561054	0,000017472383	0,000019921792	0,000016850812	0,000000000000	0,000036032361	0,000021438505	0,000011227780	0,000023362303	0,000025694211
G564	PIANICO	Lombardia	Bergamo	0,000029113127	0,000013146332	0,000034530117	0,000013822354	0,000000000000	0,000027819620	0,000018392004	0,000003215130	0,000021109131	0,000023718685
G574	PIARIO	Lombardia	Bergamo	0,000023682325	0,000012512711	0,000016725314	0,000017381446	0,000000000000	0,000024085496	0,000011850199	0,000001261687	0,000017106498	0,000017008033
G579	PIAZZA BREMBANA	Lombardia	Bergamo	0,000033770475	0,000014599385	0,000019295829	0,000023242756	0,000000000000	0,000035721588	0,000016293741	0,000004867526	0,000023368030	0,000023412894
G583	PIAZZATORRE	Lombardia	Bergamo	0,000028563233	0,000006098521	0,000003953950	0,000015450602	0,000004682305	0,000036746354	0,000006167841	0,000000152219	0,000016267548	0,000016560115
G588	PIAZZOLO	Lombardia	Bergamo	0,000008974210	0,000000658088	0,000001534935	0,000001618189	0,000000000000	0,000007779455	0,000001106957	0,000002574329	0,000003701873	0,000004448086



Codice catastale	Denominazione	Regione	Provincia	FUNZIONI GENERALI	POLIZIA LOCALE	ISTRUZIONE PUBBLICA	RIFIUTI	TPL	VIABILITÀ E TERRITORIO	SOCIALE	ASILI NIDO	COMPLESSIVO	COMPLESSIVO SENZA RIFIUTI
G774	POGNANO	Lombardia	Bergamo	0,000029617331	0,000016566801	0,000033047937	0,000015763835	0,000000000000	0,000026899100	0,000016705227	0,000005085565	0,000021492272	0,000023543750
F941	PONTE NOSSA	Lombardia	Bergamo	0,000043599899	0,000031083459	0,000023453302	0,000030270522	0,000000000000	0,000040493464	0,000027305851	0,000006380586	0,000031133828	0,000031442997
G856	PONTE SAN PIETRO	Lombardia	Bergamo	0,000202347799	0,000175634490	0,000233811157	0,000151047565	0,000112211444	0,000168835777	0,000194393861	0,000043365453	0,000176975019	0,000186260207
G853	PONTERANICA	Lombardia	Bergamo	0,000123380883	0,000069112893	0,000111090141	0,000061332420	0,000066551803	0,000109347056	0,000100489767	0,000016359824	0,000090772812	0,000101316060
G864	PONTIDA	Lombardia	Bergamo	0,000063152379	0,000042249962	0,000050033646	0,000037164352	0,000000000000	0,000058223620	0,000042585548	0,000015861375	0,000045885700	0,000049009005
G867	PONTIROLO NUOVO	Lombardia	Bergamo	0,000089986287	0,000050897481	0,000076883946	0,000061838756	0,000000000000	0,000083077085	0,000063275335	0,000058704483	0,000069644345	0,000072439697
G968	PRADALUNGA	Lombardia	Bergamo	0,000081690467	0,000054747372	0,000070347624	0,000040789540	0,000000000000	0,000081607424	0,000064208643	0,000127616098	0,000064529361	0,000073031109
H020	PREDORE	Lombardia	Bergamo	0,000042359327	0,000034566361	0,000030118943	0,000025860431	0,000000000000	0,000047521537	0,000025584238	0,000004582496	0,000031339684	0,000033301924
H036	PREMOLO	Lombardia	Bergamo	0,000028936532	0,000012700510	0,000015463134	0,000011338418	0,000000000000	0,000031730210	0,000015202584	0,000003101936	0,000017903425	0,000020254498
H046	PRESEZZO	Lombardia	Bergamo	0,000092095528	0,000077312916	0,000066658530	0,000064356250	0,000000000000	0,000074369402	0,000073093979	0,000019255429	0,000070033864	0,000072067142
H091	PUMENENGO	Lombardia	Bergamo	0,000032666814	0,000019396826	0,000030315924	0,000015411012	0,000000000000	0,000030446212	0,000020449538	0,000004038965	0,000022782528	0,000025422429
H176	RANICA	Lombardia	Bergamo	0,000111893702	0,000075334018	0,000098573149	0,000059645696	0,000000000000	0,000107688483	0,000084341333	0,000015387242	0,000082293952	0,000090404788
H177	RANZANICO	Lombardia	Bergamo	0,000034153723	0,000013303083	0,000026593951	0,000014289142	0,000000000000	0,000041394677	0,000015277513	0,000002565050	0,000022381302	0,000025279281
H331	RIVA DI SOLTTO	Lombardia	Bergamo	0,000032359802	0,000013377842	0,000014431932	0,000013459240	0,000000000000	0,000034417284	0,000010351333	0,000002570260	0,000018679483	0,000020548967
H492	ROGNO	Lombardia	Bergamo	0,000075261515	0,000039513635	0,000062299143	0,000045622506	0,000000000000	0,000074127932	0,000049482666	0,000012912340	0,000054771949	0,000058048565
H509	ROMANO DI LOMBARDIA	Lombardia	Bergamo	0,000340500627	0,000296465983	0,000309510207	0,000260514659	0,000000000000	0,000316180505	0,000361661191	0,000333738245	0,000302392267	0,000317389554
H535	RONCOBELLO	Lombardia	Bergamo	0,000022852840	0,000005265621	0,000009017771	0,000008114778	0,000006558911	0,000030788146	0,000005954198	0,000005508319	0,000013293347	0,000015147906
H544	RONCOLA	Lombardia	Bergamo	0,000025816984	0,000012542585	0,000013253545	0,000011715824	0,000000000000	0,000030545498	0,000008445720	0,000002169152	0,000015914455	0,000017418076
H584	ROTA D'IMAGNA	Lombardia	Bergamo	0,000030541421	0,000010381626	0,000025025620	0,000019139779	0,000000000000	0,000039150428	0,000010835206	0,000003795921	0,000021656290	0,000022557508
H615	ROVETTA	Lombardia	Bergamo	0,000091532326	0,000054255958	0,000085932712	0,000049251694	0,000000000000	0,000103526748	0,000054912527	0,000012351704	0,000067417955	0,000073923690
H910	SAN GIOVANNI BIANCO	Lombardia	Bergamo	0,000097166011	0,000050986348	0,000078494523	0,000050130797	0,000000000000	0,000104688624	0,000068519225	0,000078476644	0,000072358032	0,000080318091
B310	SAN PAOLO D'ARGON	Lombardia	Bergamo	0,000106453376	0,000085096180	0,000090231314	0,000061268598	0,000000000000	0,000090810468	0,000072059936	0,000201105485	0,000084882505	0,000093339161
I079	SAN PELLEGRINO TERME	Lombardia	Bergamo	0,000109752822	0,000060960166	0,000086023353	0,000070701546	0,000000000000	0,000106515811	0,000071797758	0,000107359139	0,000083889021	0,000088611745
M333	SANT'OMOBONO TERME	Lombardia	Bergamo	0,000083132065	0,000048443395	0,000084547629	0,000047471507	0,000000000000	0,000092520019	0,000054333211	0,000011214274	0,000063204542	0,000068838886
I168	SANTA BRIGIDA	Lombardia	Bergamo	0,000022675347	0,000007884321	0,000011979519	0,000009587497	0,000000000000	0,000026107973	0,000006714680	0,000001355650	0,000013411212	0,000014780568
I437	SARNICO	Lombardia	Bergamo	0,000150005276	0,000136200236	0,000183002586	0,000092925053	0,000000000000	0,000141568823	0,000100318884	0,000019808155	0,000120612518	0,000130528004
I506	SCANZOROSCIATE	Lombardia	Bergamo	0,000173830314	0,000128895941	0,000190713789	0,000101676094	0,000000000000	0,000155799824	0,000130319562	0,000263981690	0,000144113553	0,000159311335
I530	SCHILPARIO	Lombardia	Bergamo	0,000047319001	0,000019872566	0,000025116122	0,000023946270	0,000000000000	0,000059717629	0,000017208279	0,000002575866	0,000030347059	0,000032639321
I567	SEDRINA	Lombardia	Bergamo	0,000047431731	0,000029405821	0,000046342872	0,000028208754	0,000000000000	0,000048201962	0,000033556535	0,000072080314	0,000038693175	0,000042447876
I597	SELVINO	Lombardia	Bergamo	0,000062654990	0,000038317929	0,000033141702	0,000093428348	0,000000000000	0,000073008888	0,000031490310	0,000005327676	0,000057882782	0,000045153138
I628	SERIATE	Lombardia	Bergamo	0,000434225954	0,000397912514	0,000459777613	0,000372645415	0,000234384912	0,000445580700	0,000489607685	0,000276628700	0,000416017151	0,000431549518
I629	SERINA	Lombardia	Bergamo	0,000065801636	0,000023679658	0,000042371390	0,000040675687	0,000000000000	0,000087525390	0,000028602623	0,000005284204	0,000046112490	0,000048059528
I812	SOLTO COLLINA	Lombardia	Bergamo	0,000040714733	0,000017164741	0,000047634218	0,000022917335	0,000000000000	0,000045731647	0,000021627834	0,000003411599	0,000030474751	0,000033181227
I813	SOLZA	Lombardia	Bergamo	0,000035525519	0,000026655784	0,000037995167	0,000020940750	0,000000000000	0,000030885763	0,000022987699	0,000067424193	0,000029292853	0,000032283924
I830	SONGAVAZZO	Lombardia	Bergamo	0,000026737414	0,000010357817	0,000024626285	0,000015595157	0,000000000000	0,000031422882	0,000008178405	0,000001626482	0,000018501046	0,000019541709
I858	SORISOLE	Lombardia	Bergamo	0,000155785775	0,000106062466	0,000152393831	0,000088292352	0,000000000000	0,000144114899	0,000127595209	0,000023639851	0,000118875529	0,000129828034
I869	SOTTO IL MONTE GIOVANNI XXIII	Lombardia	Bergamo	0,000077341427	0,000052483740	0,000097211446	0,000037244876	0,000000000000	0,000071065740	0,000049209885	0,000064116761	0,000060091545	0,000068273436
I873	SOVERE	Lombardia	Bergamo	0,000098250535	0,000057165411	0,000088998826	0,000053049489	0,000000000000	0,000101199511	0,000080197307	0,000161978659	0,000079762973	0,000089329656
I916	SPINONE AL LAGO	Lombardia	Bergamo	0,000028967160	0,000018398416	0,000028169348	0,000013041185	0,000000000000	0,000025702810	0,000010656587	0,000002478466	0,000019016687	0,000021156644
I919	SPIRANO	Lombardia	Bergamo	0,000097978548	0,000070118088	0,000092394563	0,000048918899	0,000000000000	0,000088491932	0,000074451411	0,000019561330	0,000071909390	0,000080142787
I951	STEAZZANO	Lombardia	Bergamo	0,000232071756	0,000165850250	0,000245557381	0,000170111148	0,000068504288	0,000211783207	0,000186054158	0,000041571276	0,000191527998	0,000199197840
I986	STROZZA	Lombardia	Bergamo	0,000023806290	0,000011876362	0,000017434795	0,000011561134	0,000000000000	0,000022819312	0,000013936712	0,000003921490	0,000015901886	0,000017456405
I997	SUISIO	Lombardia	Bergamo	0,000067720800	0,000044506333	0,000052657032	0,000039297528	0,000000000000	0,000061186285	0,000046585871	0,000014274723	0,000048747641	0,000052131934
L037	TALEGGIO	Lombardia	Bergamo	0,000028268560	0,000005515741	0,000016733042	0,000011918205	0,000000000000	0,000038614816	0,000007038495	0,000000813431	0,000017138557	0,000019008079
L073	TAVERNOLA BERGAMASCA	Lombardia	Bergamo	0,000050958457	0,000026985310	0,000048918624	0,000026600195	0,000000000000	0,000044092067	0,000028455006	0,000003881141	0,000035204509	0,000038285902
L087	TELGATE	Lombardia	Bergamo	0,000086164516	0,000061220545	0,000074321816	0,000041603508	0,000000000000	0,000078437238	0,000074789411	0,000060887338	0,000065095402	0,000073508362
L118	TERNO D'ISOLA	Lombardia	Bergamo	0,000123951518	0,000091475859	0,000140448040	0,000076060716	0,000000000000	0,000114600232	0,000112071195	0,000253799573	0,000110048022	0,000122219619
L251	TORRE BOLDONE	Lombardia	Bergamo	0,000153346188	0,000122732135	0,000131130138	0,000102863265	0,000071231450	0,000127408398	0,000129330361	0,000029722501	0,000121165457	0,000127719872
L257	TORRE DE' BUSI	Lombardia	Bergamo	0,000043195565	0,000022945077	0,000057936544	0,000020404372	0,000000000000	0,000046919446	0,000023462927	0,000007178141	0,000032620670	0,000036995593
L265	TORRE DE' ROVERI	Lombardia	Bergamo	0,000045671838	0,000030630648	0,000045656703	0,000021960780	0,000000000000	0,000039878808	0,000024148648	0,000006931931	0,000031726311	0,000035223561
L276	TORRE PALLAVICINA	Lombardia	Bergamo	0,000024524014	0,000010412194	0,000022370596	0,000017069419	0,000004559754	0,000024048327	0,000013463390	0,000003099496	0,000018219770	0,000018631736
L388	TRESCORE BALNEARIO	Lombardia	Bergamo	0,000172838864	0,000151705720	0,000170097677	0,000110593362	0,000130157621	0,000173992956	0,000144363381	0,000031241942	0,000143737675	0,000155607377



Codice catastale	Denominazione	Regione	Provincia	FUNZIONI GENERALI	POLIZIA LOCALE	ISTRUZIONE PUBBLICA	RIFIUTI	TPL	VIABILITÀ E TERRITORIO	SOCIALE	ASILI NIDO	COMPLESSIVO	COMPLESSIVO SENZA RIFIUTI
L400	TREVIGLIO	Lombardia	Bergamo	0,000571390370	0,000559462498	0,000621844521	0,000624487262	0,000000000000	0,000565983894	0,000603622086	0,000818069931	0,000588564458	0,000575699717
L404	TREVIOLIO	Lombardia	Bergamo	0,000196589922	0,000153261628	0,000177150653	0,000114426918	0,000000000000	0,000178142470	0,000147739031	0,000027188156	0,000147721589	0,000159645139
C789	UBIALE CLANEZZO	Lombardia	Bergamo	0,000028995353	0,000014368299	0,000017740164	0,000015198416	0,000000000000	0,000028748854	0,000016016539	0,000003562506	0,000019127529	0,000020534630
L502	URGNANO	Lombardia	Bergamo	0,000173265489	0,000121110239	0,000192591069	0,000110401454	0,000000000000	0,000155484370	0,000138660024	0,000380547808	0,000151842714	0,000166683735
M334	VAL BREMBILLA	Lombardia	Bergamo	0,000098199264	0,000045119104	0,000071557233	0,000046162173	0,000000000000	0,000099726796	0,000058572775	0,000151403331	0,000071124081	0,000080063486
L544	VALBONDIONE	Lombardia	Bergamo	0,000050900292	0,000017233987	0,000018922274	0,000024141534	0,000000000000	0,000069772919	0,000014376568	0,000002440536	0,000030924938	0,000033354223
L545	VALBREMBO	Lombardia	Bergamo	0,000080256818	0,000049093509	0,000081655743	0,000043915962	0,000037472825	0,000070729610	0,000049610441	0,000141897659	0,000064407557	0,000071746045
L579	VALGOGLIO	Lombardia	Bergamo	0,000022771095	0,000009098658	0,000014734952	0,000008765119	0,000000000000	0,000027647334	0,000006663960	0,000001632976	0,000013843603	0,000015662319
L623	VALLEVE	Lombardia	Bergamo	0,000015131093	0,000001871318	0,000002562063	0,000002743589	0,000000000000	0,000015045489	0,000001667941	0,000000456658	0,000006339307	0,000007627012
L642	VALNEGRA	Lombardia	Bergamo	0,000011071800	0,000003521132	0,000009412512	0,000002870746	0,000000000000	0,000010211555	0,000002624337	0,000009465797	0,000006471169	0,000007760559
L655	VALTORTA	Lombardia	Bergamo	0,000018318651	0,000004010585	0,000002753732	0,000003921638	0,000000000000	0,000019580055	0,000003372775	0,000000271144	0,000008253476	0,000009804802
L707	VEDESETA	Lombardia	Bergamo	0,000014849449	0,000002983525	0,000005344687	0,000004084825	0,000000000000	0,000015671531	0,000003033680	0,000000406716	0,000007343108	0,000008509970
L752	VERDELLINO	Lombardia	Bergamo	0,000122532366	0,000107104796	0,000161954262	0,000114701092	0,000000000000	0,000109526292	0,000118523025	0,000312057997	0,000126494131	0,000130717477
L753	VERDELLO	Lombardia	Bergamo	0,000134419836	0,000089824779	0,000138521000	0,000077356461	0,000027041823	0,000123835363	0,000107993144	0,000056240200	0,000105534809	0,000115626091
L795	VERTOVA	Lombardia	Bergamo	0,000091202689	0,000048272614	0,000053890110	0,000055693146	0,000000000000	0,000089415064	0,000067696608	0,000117575817	0,000068845219	0,000073555264
L827	VIADANICA	Lombardia	Bergamo	0,000024591375	0,000012384275	0,000020388997	0,000008746216	0,000000000000	0,000023755640	0,000012828429	0,000002824180	0,000015648968	0,000018120995
L865	VIGANO SAN MARTINO	Lombardia	Bergamo	0,000028317166	0,000016176548	0,000023722044	0,000010963987	0,000000000000	0,000026856667	0,000017017870	0,000005092590	0,000018757195	0,000021548113
L894	VIGOLO	Lombardia	Bergamo	0,000018273893	0,000007665876	0,000014902192	0,000008040289	0,000000000000	0,000020849029	0,000006170525	0,000001624800	0,000011773235	0,000013110085
L929	VILLA D'ADDA	Lombardia	Bergamo	0,000082498640	0,000050759589	0,000096324463	0,000057403194	0,000000000000	0,000075427585	0,000061418699	0,000025753636	0,000066962927	0,000070386477
A215	VILLA D'ALME'	Lombardia	Bergamo	0,000126733737	0,000084117580	0,000087140619	0,000080746212	0,000000000000	0,000107192031	0,000090338625	0,000017436671	0,000090912230	0,000094552903
L938	VILLA D'OGNA	Lombardia	Bergamo	0,000039834570	0,000017933442	0,000034495480	0,000026161379	0,000000000000	0,000040333699	0,000024723139	0,000004748148	0,000029348583	0,000030489990
L936	VILLA DI SERIO	Lombardia	Bergamo	0,000114586590	0,000085076720	0,000096849891	0,000073808637	0,000000000000	0,000117991764	0,000089159918	0,000178879284	0,000095508783	0,000103280079
M045	VILLONGO	Lombardia	Bergamo	0,000134826196	0,000080282931	0,000120772414	0,000088219349	0,000031734660	0,000137748220	0,000113391122	0,000023488888	0,000106754296	0,000113392065
M050	VILMINORE DI SCALVE	Lombardia	Bergamo	0,000041979270	0,000022400620	0,000042241124	0,000018597826	0,000000000000	0,000049623678	0,000019054598	0,000005500671	0,000029431477	0,000033311245
M144	ZANDOBBIO	Lombardia	Bergamo	0,000049889657	0,000022237936	0,000047691426	0,000027327680	0,000000000000	0,000050194683	0,000035283230	0,000008706415	0,000036585675	0,000039901166
M147	ZANICA	Lombardia	Bergamo	0,000147788752	0,000095588449	0,000149925179	0,000080558808	0,000000000000	0,000135568303	0,000115521989	0,000027673068	0,000111559491	0,000122661513
M184	ZOGNO	Lombardia	Bergamo	0,000179805944	0,000122219005	0,000158780161	0,000113573751	0,000077216026	0,000184662544	0,000133500598	0,000021098163	0,000140210233	0,000149749339
A034	ACQUAFREDDA	Lombardia	Brescia	0,000030313913	0,000017267610	0,000021974269	0,000022809686	0,000000000000	0,000028871934	0,000019009878	0,000004612770	0,000022644877	0,000022585856
A060	ADRO	Lombardia	Brescia	0,000136393299	0,000105018555	0,000189635974	0,000068704201	0,000000000000	0,000114014326	0,000104497932	0,000018151208	0,000107397956	0,000121255035
A082	AGNOSINE	Lombardia	Brescia	0,000037973347	0,000018691237	0,000023621475	0,000024397133	0,000000000000	0,000039550750	0,000023224963	0,000003412556	0,000026774677	0,000027626127
A188	ALFIANELLO	Lombardia	Brescia	0,000047678639	0,000033644726	0,000045761754	0,000025564398	0,000013704931	0,000041854696	0,000029533424	0,000006419290	0,000034693584	0,000037962944
A288	ANFO	Lombardia	Brescia	0,000022422022	0,000010605859	0,000011672271	0,000010772301	0,000000000000	0,000022818998	0,000006184836	0,000000813441	0,000013332268	0,000014249049
A293	ANGOLO TERME	Lombardia	Brescia	0,000056080110	0,000022214779	0,000046827216	0,000027713294	0,000018893991	0,000066950683	0,000030822255	0,000005094483	0,000039591212	0,000043844954
A451	ARTOGNE	Lombardia	Brescia	0,000081016283	0,000037933581	0,000053273891	0,000057949020	0,000000000000	0,000100432145	0,000045373469	0,000012707417	0,000060440219	0,000061332372
A529	AZZANO MELLA	Lombardia	Brescia	0,000060056011	0,000040086748	0,000072681856	0,000034857715	0,000000000000	0,000056458786	0,000037549055	0,000011863071	0,000046349221	0,000050464581
A569	BAGNOLO MELLA	Lombardia	Brescia	0,000221390790	0,000155994551	0,000231383769	0,000160406185	0,000000000000	0,000193917490	0,000190026851	0,000051190319	0,000181107761	0,000188521448
A578	BAGOLINO	Lombardia	Brescia	0,000111874823	0,000059781301	0,000069532302	0,000074747866	0,000000000000	0,000118861937	0,000058891849	0,000006496583	0,000078723371	0,000080147086
A630	BARBARIGA	Lombardia	Brescia	0,000044183694	0,000022419333	0,000049229178	0,000024885669	0,000000000000	0,000038363732	0,000026917037	0,000011018192	0,000032470193	0,000035186377
A661	BARGHE	Lombardia	Brescia	0,000026107773	0,000017604080	0,000018947358	0,000013230330	0,000007843328	0,000024000344	0,000014700526	0,000004078865	0,000017891180	0,000019560332
A702	BASSANO BRESCIANO	Lombardia	Brescia	0,000042298943	0,000027936257	0,000056334630	0,000029679877	0,000000000000	0,000039026947	0,000023888119	0,000009473233	0,000034236690	0,000035868584
A729	BEDIZOLE	Lombardia	Brescia	0,000207820227	0,000168804477	0,000207978029	0,000152998591	0,000000000000	0,000194596949	0,000184681361	0,000038609190	0,000173010173	0,000180176757
A799	BERLINGO	Lombardia	Brescia	0,000046782202	0,000025931757	0,000088837567	0,000025094836	0,000000000000	0,000043054324	0,000029623370	0,000008088018	0,000039291420	0,000044375527
A816	BERZO DEMO	Lombardia	Brescia	0,000040358309	0,000016032374	0,000033974845	0,000023298843	0,000000000000	0,000044572296	0,000022712747	0,000002767223	0,000028636178	0,000030547594
A817	BERZO INFERIORE	Lombardia	Brescia	0,000049968016	0,000026675078	0,000042913437	0,000033227964	0,000000000000	0,000051467413	0,000028184219	0,000008694981	0,000036973351	0,000038314656
A861	BIENNO	Lombardia	Brescia	0,000085306159	0,000049910066	0,000062219198	0,000054653185	0,000000000000	0,000088516859	0,000057925726	0,000015592000	0,000062954284	0,000065927090
A878	BIONE	Lombardia	Brescia	0,000033738906	0,000019152799	0,000016231033	0,000015103715	0,000000000000	0,000032492621	0,000018586761	0,000003255181	0,000021013251	0,000023129585
B035	BORGOSAN GIACOMO	Lombardia	Brescia	0,000101669558	0,000062443285	0,000089804518	0,000059003872	0,000000000000	0,000088174768	0,000075439876	0,000016030874	0,000074420828	0,000079941977
B040	BORGOSATOLLO	Lombardia	Brescia	0,000154127592	0,000100419786	0,000149908540	0,000118833632	0,000000000000	0,000141333963	0,000127576363	0,000171586867	0,000131479285	0,000136007969
B054	BORNO	Lombardia	Brescia	0,000078243393	0,000034204178	0,000036944247	0,000062803260	0,000032180261	0,000104005945	0,000036296219	0,000048041782	0,000060229549	0,000059307847
B091	BOTTICINO	Lombardia	Brescia	0,000190480349	0,000113747681	0,000170299496	0,000130043355	0,000000000000	0,000171047014	0,000163234604	0,000198339384	0,000155206930	0,000164218556
B100	BOVEGNO	Lombardia	Brescia	0,000054087838	0,000020953673	0,000033911528	0,000024256222	0,000000000000	0,000064308234	0,000028937337	0,000004760004	0,000035357784	0,000039333495
B102	BOVEZZO	Lombardia	Brescia	0,000134343489	0,000095195646	0,000121472450	0,000091805930	0,000000000000	0,000128145959	0,000110611774	0,000169131161	0,000112119183	0,000119393803



Codice catastale	Denominazione	Regione	Provincia	FUNZIONI GENERALI	POLIZIA LOCALE	ISTRUZIONE PUBBLICA	RIFIUTI	TPL	VIABILITÀ E TERRITORIO	SOCIALE	ASILI NIDO	COMPLESSIVO	COMPLESSIVO SENZA RIFIUTI
B120	BRANDICO	Lombardia	Brescia	0,000033141917	0,000016955812	0,000047365657	0,000020755775	0,000005828758	0,000028593104	0,000017699123	0,000007898231	0,000026050277	0,000027946355
B124	BRAONE	Lombardia	Brescia	0,000020192422	0,000007502436	0,000019425400	0,000010374317	0,000000000000	0,000018256939	0,000007652967	0,000004825674	0,000013395232	0,000014477088
B149	BRENO	Lombardia	Brescia	0,000110538623	0,000064627069	0,000083365003	0,000074033070	0,000092072720	0,000111894728	0,000068323844	0,000161533817	0,000089803185	0,000095450808
B157	BRESCIA	Lombardia	Brescia	0,003873714969	0,005008700343	0,005810860359	0,004449065039	0,009943159243	0,003759214525	0,005209727034	0,003759260098	0,004705094367	0,004796784064
B184	BRIONE	Lombardia	Brescia	0,000020896099	0,000007769804	0,000018368512	0,000010020496	0,000000000000	0,000020949993	0,000007907281	0,000001405537	0,000013545944	0,000014808484
B365	CAINO	Lombardia	Brescia	0,000039175604	0,000023478644	0,000035764642	0,000023942258	0,000000000000	0,000040621465	0,000023646382	0,000030836080	0,000030104190	0,000032310913
B394	CALCINATO	Lombardia	Brescia	0,000220490745	0,000175629713	0,000234155764	0,000156240340	0,000000000000	0,000205747235	0,000198102812	0,000361310139	0,000196556430	0,000210994503
B436	CALVAGESE DELLA RIVIERA	Lombardia	Brescia	0,000065682682	0,000044934105	0,000085296481	0,000037984081	0,000000000000	0,000058880576	0,000042291429	0,000014284501	0,000051375397	0,000056171120
B450	CALVISANO	Lombardia	Brescia	0,000148155260	0,000095282038	0,000147470746	0,000101624716	0,000000000000	0,000136717230	0,000120089751	0,000306928255	0,000128849978	0,000138599940
B664	CAPO DI PONTE	Lombardia	Brescia	0,000053833346	0,000040642820	0,000047674232	0,000031819706	0,000000000000	0,000054394566	0,000030975695	0,000012658063	0,000039891846	0,000042782656
B676	CAPOVALLE	Lombardia	Brescia	0,000017269368	0,000005814940	0,000007258438	0,000006451430	0,000000000000	0,000017810984	0,000004800435	0,000000665265	0,000009427976	0,000010493943
B698	CAPRIANO DEL COLLE	Lombardia	Brescia	0,000083898415	0,000061444094	0,000097114334	0,000056984282	0,000000000000	0,000075326988	0,000057992437	0,000110014703	0,000070861647	0,000075831435
B711	CAPRIOLO	Lombardia	Brescia	0,000168240022	0,000116389941	0,000152326611	0,000139319123	0,000000000000	0,000147945741	0,000135024204	0,000028278280	0,000137305157	0,000136583912
B817	CARPENEDOLO	Lombardia	Brescia	0,000217755624	0,000149145264	0,000221922505	0,000145549587	0,000000000000	0,000206788526	0,000190701499	0,000356586770	0,000188616858	0,000204040189
C055	CASTEGNATO	Lombardia	Brescia	0,000144429331	0,000101889127	0,000149328108	0,000107341846	0,000000000000	0,000129040680	0,000111320313	0,000161624255	0,000122289353	0,000127642382
C208	CASTEL MELLA	Lombardia	Brescia	0,000182025605	0,000133011177	0,000232434946	0,000148164655	0,000000000000	0,000157642001	0,000152485650	0,000295445369	0,000168443385	0,000175705641
C072	CASTELCOVATI	Lombardia	Brescia	0,000104353365	0,000071720124	0,000115431909	0,000073762703	0,000000000000	0,000099542735	0,000092941473	0,000023796053	0,000087019637	0,000091767235
C293	CASTENEDOLO	Lombardia	Brescia	0,000203751325	0,000146683151	0,000222767324	0,000129232795	0,000000000000	0,000186492133	0,000175303913	0,000079106724	0,000165619148	0,000178649897
C330	CASTO	Lombardia	Brescia	0,000037236391	0,000017785408	0,000035811838	0,000015619368	0,000000000000	0,000038088412	0,000022827789	0,000004942284	0,000025665295	0,000029262962
C332	CASTREZZATO	Lombardia	Brescia	0,000115511038	0,000070258974	0,000112887915	0,000073641404	0,000000000000	0,000111584610	0,000103103349	0,000028936026	0,000091942150	0,000098496047
C408	CAZZAGO SAN MARTINO	Lombardia	Brescia	0,000191577906	0,000131507166	0,000194935691	0,000156926236	0,000000000000	0,000172747155	0,000162609177	0,000031211247	0,000160365458	0,000161597119
C417	CEDEGOLO	Lombardia	Brescia	0,000030068618	0,000015721572	0,000021705270	0,000015995238	0,000000000000	0,000029997714	0,000015722817	0,000006430167	0,000020389726	0,000021963488
C439	CELLATICA	Lombardia	Brescia	0,000090385187	0,000054557299	0,000077281541	0,000080945296	0,000030468318	0,000076969753	0,000064047100	0,000089121558	0,000076555514	0,000074983437
C549	CERVENO	Lombardia	Brescia	0,000021149018	0,000006536176	0,000017800829	0,000007286652	0,000000000000	0,000021954379	0,000007585596	0,000001806241	0,000012806573	0,000014783377
C585	CETO	Lombardia	Brescia	0,000045872367	0,000018389414	0,000032999381	0,000022531683	0,000000000000	0,000045633537	0,000022302895	0,000005183384	0,000029767589	0,000032358925
C591	CEVO	Lombardia	Brescia	0,000030799440	0,000011227427	0,000019171889	0,000014007546	0,000000000000	0,000035005728	0,000010404346	0,000001919652	0,000019023220	0,000020819442
C618	CHIARI	Lombardia	Brescia	0,000338672952	0,000254503885	0,000362080024	0,000285795100	0,000186242465	0,000303959993	0,000306332377	0,000399958947	0,000311254978	0,000320372717
C685	CIGOLE	Lombardia	Brescia	0,000033690977	0,000014645241	0,000025098999	0,000030113875	0,000011927866	0,000028298283	0,000018920909	0,000007762925	0,000025879982	0,000024363733
C691	CIMBERGO	Lombardia	Brescia	0,000019713851	0,000004512047	0,000007491132	0,000007754110	0,000000000000	0,000022399684	0,000006722377	0,000001513914	0,000011068205	0,000012255054
C760	CIVIDATE CAMUNO	Lombardia	Brescia	0,000053739827	0,000026515414	0,000042011270	0,000042309650	0,000000000000	0,000051853894	0,000029202702	0,000015645152	0,000040485929	0,000039832815
C806	COCCAGLIO	Lombardia	Brescia	0,000155779849	0,000115184336	0,000177012329	0,000089235643	0,000000000000	0,000135428334	0,000125690113	0,000140608650	0,000126354593	0,000139647700
C850	COLLEBEATO	Lombardia	Brescia	0,000092153073	0,000052607626	0,000080765207	0,000065339991	0,000000000000	0,000071974985	0,000065122844	0,000109089462	0,000072608692	0,000075211773
C883	COLLIO	Lombardia	Brescia	0,000060031843	0,000023389094	0,000041458096	0,000024020255	0,000000000000	0,000075585518	0,000029560739	0,000004382828	0,000039081125	0,000044474751
C893	COLOGNE	Lombardia	Brescia	0,000126813149	0,000105916366	0,000119230953	0,000058576722	0,000000000000	0,000117093468	0,000098552465	0,000182280508	0,000099745112	0,000114488412
C925	COMEZZANO-CIZZAGO	Lombardia	Brescia	0,000067529708	0,000045677277	0,000095276640	0,000036295683	0,000009662309	0,000062515731	0,000045581678	0,000014439628	0,000053850073	0,000060136684
C948	CONCESIO	Lombardia	Brescia	0,000270001670	0,000168992015	0,000248440506	0,000210022916	0,000134304565	0,000272359233	0,000232158140	0,000341129449	0,000238166880	0,000248245848
D058	CORTE FRANCA	Lombardia	Brescia	0,000135756892	0,000088051616	0,000125494141	0,000105784096	0,000000000000	0,000117271000	0,000096054723	0,000020399381	0,000106774628	0,000107129360
D064	CORTENO GOLGI	Lombardia	Brescia	0,000075856330	0,000025228497	0,000045468278	0,000049262115	0,000000000000	0,000120504689	0,000024505765	0,000006371879	0,000054320005	0,000056131346
D082	CORZANO	Lombardia	Brescia	0,000030219350	0,000020493488	0,000043513200	0,000016997537	0,000000000000	0,000028087476	0,000019015600	0,000004316663	0,000024018982	0,000026533515
D251	DARFO BOARIO TERME	Lombardia	Brescia	0,000306630375	0,000223631750	0,000347889580	0,000315314551	0,000127801789	0,000314720778	0,000251693734	0,000160321070	0,000290589440	0,000281734837
D270	DELLO	Lombardia	Brescia	0,000096526026	0,000054299749	0,000152448088	0,000068554856	0,000000000000	0,000090088548	0,000076069319	0,000016986553	0,000083836331	0,000089308961
D284	DESENZANO DEL GARDA	Lombardia	Brescia	0,000673225022	0,000620333545	0,000492270351	0,000577321342	0,000321829293	0,000729333209	0,000603313939	0,000628741793	0,000605392563	0,000615445480
D391	EDOLO	Lombardia	Brescia	0,000114827064	0,000059477116	0,000080120587	0,000072723094	0,000000000000	0,000125572805	0,000069148755	0,000013005421	0,000082685056	0,000086252653
D421	ERBUSCO	Lombardia	Brescia	0,000181693309	0,000152427697	0,000153959296	0,000131034171	0,000000000000	0,000143264549	0,000110019596	0,000124756350	0,000140322332	0,000143648625
D434	ESINE	Lombardia	Brescia	0,000102481694	0,000058571271	0,000076346209	0,000089683369	0,000040648309	0,000098290694	0,000078509498	0,000014460812	0,000083404144	0,000081155416
D576	FIESSE	Lombardia	Brescia	0,000040868125	0,000021804371	0,000022094345	0,000021664200	0,000000000000	0,000039872847	0,000025122735	0,000006078460	0,000027083585	0,000029024385
D634	FLERO	Lombardia	Brescia	0,000165626597	0,000148851290	0,000329423857	0,000109865644	0,000000000000	0,000134831192	0,000119235292	0,000066639317	0,000152045054	0,000167150423
D891	GAMBARA	Lombardia	Brescia	0,000087125285	0,000051418671	0,000069731944	0,000057995623	0,000000000000	0,000080381993	0,000065606794	0,000034593342	0,000066194440	0,000069130615
D917	GARDONE RIVIERA	Lombardia	Brescia	0,000111777541	0,000097014750	0,000065207807	0,000080301294	0,000000000000	0,000089388853	0,000046750430	0,000017841163	0,000077401206	0,000076362620
D918	GARDONE VAL TROMPIA	Lombardia	Brescia	0,000209848610	0,000153852778	0,000198965438	0,000169232925	0,000140846458	0,000208318744	0,000198453184	0,000029146862	0,000182781107	0,000187633007
D924	GARGNANO	Lombardia	Brescia	0,000119013723	0,000075438284	0,000031050714	0,000105439404	0,000000000000	0,000095074868	0,000048028859	0,000007341336	0,000080007784	0,000070900166
D940	GAVARDO	Lombardia	Brescia	0,000211845085	0,000174463651	0,000171887990	0,000191347226	0,000000000000	0,000212171627	0,000201357316	0,000389115395	0,000198186811	0,000200636216



Codice catastale	Denominazione	Regione	Provincia	FUNZIONI GENERALI	POLIZIA LOCALE	ISTRUZIONE PUBBLICA	RIFIUTI	TPL	VIABILITÀ E TERRITORIO	SOCIALE	ASILI NIDO	COMPLESSIVO	COMPLESSIVO SENZA RIFIUTI
D999	GHEDI	Lombardia	Brescia	0,000312168998	0,000253613478	0,000316100419	0,000205751644	0,000000000000	0,000287776439	0,000292001825	0,000359570064	0,000267681893	0,000289860468
E010	GIANICO	Lombardia	Brescia	0,000043880019	0,000021912785	0,000055933310	0,000028051996	0,000000000000	0,000041092293	0,000025820091	0,000007057423	0,000034088189	0,000036249881
E116	GOTTOLENGO	Lombardia	Brescia	0,000093002719	0,000068074867	0,000065650333	0,000065825115	0,000000000000	0,000083192085	0,000074396452	0,000021738370	0,000071169011	0,000073082777
E271	GUSSAGO	Lombardia	Brescia	0,000295083281	0,000204529635	0,000309703313	0,000231358742	0,000000000000	0,000258655279	0,000242988740	0,000132013452	0,000247061312	0,000252684745
E280	IDRO	Lombardia	Brescia	0,000052423546	0,000038823539	0,000053008602	0,000044793982	0,000029767807	0,000060494539	0,000028231544	0,000053848732	0,000046432531	0,000047019331
E297	INCUDINE	Lombardia	Brescia	0,000016706949	0,000003901991	0,000007607376	0,000004924832	0,000000000000	0,000020535785	0,000004550398	0,000001245368	0,000009133179	0,000010640280
E325	IRMA	Lombardia	Brescia	0,000009119777	0,000001134402	0,000002565413	0,000001861226	0,000000000000	0,000007097515	0,000001369097	0,000000271141	0,000003827512	0,000004531682
E333	ISEO	Lombardia	Brescia	0,000237743771	0,000229543524	0,000196003572	0,000241132039	0,000091182524	0,000214367796	0,000157521074	0,000081100591	0,000207826131	0,000195898558
E364	ISORELLA	Lombardia	Brescia	0,000071413829	0,000048200338	0,000067106574	0,000050366700	0,000000000000	0,000066728119	0,000053830151	0,000019029158	0,000056452830	0,000058632406
E497	LAVENONE	Lombardia	Brescia	0,000019765541	0,000006798603	0,000006384075	0,000008671151	0,000000000000	0,000020002696	0,000006854985	0,000000946895	0,000011046901	0,000011897709
E526	LENO	Lombardia	Brescia	0,000241394203	0,000187890943	0,000266978589	0,000168507565	0,000000000000	0,000223988711	0,000208340097	0,000208610341	0,000206718853	0,000220403151
E596	LIMONE SUL GARDA	Lombardia	Brescia	0,000117255490	0,000137912575	0,000037525518	0,000125558353	0,000000000000	0,000169031745	0,000018469560	0,000058076766	0,000096684001	0,000086343464
E652	LODRINO	Lombardia	Brescia	0,000037430333	0,000018665790	0,000030939538	0,000015083558	0,000000000000	0,000039992812	0,000022186146	0,000004506136	0,000025106117	0,000028695414
E654	LOGRATO	Lombardia	Brescia	0,000069600057	0,000048401645	0,000069617205	0,000038258523	0,000000000000	0,000061122742	0,000045802916	0,000013212912	0,000051177346	0,000055803859
M312	LONATO DEL GARDA	Lombardia	Brescia	0,000326463357	0,000260491803	0,000276273730	0,000235771516	0,000000000000	0,000292401317	0,000244413484	0,000052131684	0,000255196618	0,000262153171
E673	LONGHENA	Lombardia	Brescia	0,000015838461	0,000007684272	0,000011542177	0,000005296741	0,000000000000	0,000011666606	0,000005723551	0,000001722486	0,000008963566	0,000010276736
E698	LOSINE	Lombardia	Brescia	0,000016746140	0,000005208324	0,000005049529	0,000005769021	0,000004801520	0,000016459550	0,000006781931	0,000001859098	0,000009121220	0,000010321716
E706	LOZIO	Lombardia	Brescia	0,000020745406	0,000005201918	0,000008278212	0,000008470576	0,000000000000	0,000024557489	0,000005564134	0,000000677857	0,000011675493	0,000012823244
E738	LUMEZZANE	Lombardia	Brescia	0,000372155471	0,000265018800	0,000340598920	0,000275026336	0,000000000000	0,000402327945	0,000386455924	0,000057463636	0,000317284143	0,000332417587
E787	MACLODIO	Lombardia	Brescia	0,000029710370	0,000022637873	0,000037611439	0,000017551025	0,000000000000	0,000025242921	0,000016566043	0,000051134443	0,000024629995	0,000027165129
E800	MAGASA	Lombardia	Brescia	0,000011440097	0,000001986669	0,000001128759	0,000003088535	0,000000000000	0,000010103702	0,000002038602	0,000000000000	0,000004941686	0,000005605340
E841	MAIRANO	Lombardia	Brescia	0,000057886745	0,000038513701	0,000126327550	0,000029038385	0,000000000000	0,000055551453	0,000042544102	0,000011205020	0,000051833655	0,000059997139
E851	MALEGNO	Lombardia	Brescia	0,000042857322	0,000022207663	0,000020507237	0,000021248413	0,000000000000	0,000042001915	0,000027862469	0,000022657072	0,000028515372	0,000031117829
E865	MALONNO	Lombardia	Brescia	0,000073251731	0,000030331579	0,000060582398	0,000053804661	0,000000000000	0,000081946067	0,000044998836	0,000006856425	0,000055696341	0,000056373794
E883	MANERBA DEL GARDA	Lombardia	Brescia	0,000154119475	0,000149511637	0,000091858133	0,000195833608	0,000000000000	0,000196329763	0,000088454199	0,000086522140	0,000145106280	0,000126939715
E884	MANERBIO	Lombardia	Brescia	0,000239984831	0,000180913558	0,000310700508	0,000217105476	0,000000000000	0,000230650336	0,000233057588	0,000326207859	0,000233517754	0,000239395350
E928	MARCHENO	Lombardia	Brescia	0,000082598013	0,000044098967	0,000083332673	0,000040522449	0,000000000000	0,000083470064	0,000062643393	0,000070673655	0,000063310160	0,000071470938
E961	MARMENTINO	Lombardia	Brescia	0,000020818099	0,000007959026	0,000014120685	0,000007677710	0,000006355269	0,000024743627	0,000008115606	0,000001809974	0,000013050805	0,000014975028
E967	MARONE	Lombardia	Brescia	0,000066645259	0,000040631382	0,000050516379	0,000049547867	0,000000000000	0,000071097151	0,000041825949	0,000009616022	0,000050986491	0,000051501693
F063	MAZZANO	Lombardia	Brescia	0,000210626702	0,000165440092	0,000219833520	0,000136449730	0,000000000000	0,000191544588	0,000175626994	0,000049643731	0,000169315750	0,000181085791
F216	MILZANO	Lombardia	Brescia	0,000035011640	0,000022790130	0,000030009443	0,000019667189	0,000000000000	0,000029679001	0,000020366708	0,000007893582	0,000024633913	0,000026412605
F373	MONIGA DEL GARDA	Lombardia	Brescia	0,000079149131	0,000078286804	0,000039926392	0,000108003309	0,000000000000	0,000123072132	0,000037329904	0,000027322749	0,000076427672	0,000065119746
F375	MONNO	Lombardia	Brescia	0,000025259671	0,000009626698	0,000011420090	0,000009960260	0,000000000000	0,000025759091	0,000006715684	0,000001220137	0,000014041944	0,000015503685
F532	MONTE ISOLA	Lombardia	Brescia	0,000044168509	0,000024988347	0,000021995099	0,000027439376	0,000020889498	0,000041073595	0,000021630646	0,000003441912	0,000029629536	0,000030413881
F672	MONTICELLI BRUSATI	Lombardia	Brescia	0,000078438464	0,000049105380	0,000084430830	0,000048187051	0,000000000000	0,000077757755	0,000057910720	0,000017754509	0,000061484995	0,000066247280
F471	MONTICHIARI	Lombardia	Brescia	0,000441628898	0,000391160408	0,000546890892	0,000322536464	0,000000000000	0,000419933261	0,000438646332	0,000108124980	0,000391332179	0,000415969427
F680	MONTIRONE	Lombardia	Brescia	0,000087704629	0,000060171829	0,000103763303	0,000057006000	0,000000000000	0,000078416442	0,000063235374	0,000164848390	0,000075748373	0,000082460426
F806	MURA	Lombardia	Brescia	0,000020427922	0,000008577490	0,000023040040	0,000008802527	0,000006918388	0,000020061783	0,000009149827	0,000001608116	0,000014073863	0,000015961643
F820	MUSCOLINE	Lombardia	Brescia	0,000050709408	0,000034978662	0,000094748028	0,000029305977	0,000012965444	0,000051754146	0,000029250682	0,000007152486	0,000043920248	0,000049153937
F851	NAVE	Lombardia	Brescia	0,000187357758	0,000122798869	0,000150175378	0,000160361103	0,000000000000	0,000178541278	0,000177807837	0,000237415369	0,000165114307	0,000166816534
F884	NIARDO	Lombardia	Brescia	0,000042880856	0,000020889939	0,000043434599	0,000019890831	0,000014963714	0,000043490260	0,000025693638	0,000008274660	0,000030777417	0,000034676142
F989	NUVOLENTO	Lombardia	Brescia	0,000070817553	0,000047682463	0,000109430935	0,000045437982	0,000000000000	0,000064484118	0,000050899488	0,000015868054	0,000059696089	0,000064802229
F990	NUVOLERA	Lombardia	Brescia	0,000079303398	0,000055241144	0,000123209406	0,000053356733	0,000000000000	0,000074630075	0,000055172908	0,000038114135	0,000068557486	0,000074001207
G001	ODOLO	Lombardia	Brescia	0,000038122362	0,000028195851	0,000027355007	0,000019466729	0,000000000000	0,000038959294	0,000024830194	0,000006219771	0,000026923384	0,000029593776
G006	OFFLAGA	Lombardia	Brescia	0,000072519171	0,000042951309	0,000066195398	0,000063591743	0,000000000000	0,000066710623	0,000051841721	0,000015266974	0,000059246265	0,000057690054
G061	OME	Lombardia	Brescia	0,000063741500	0,000044495602	0,000049865256	0,000041510312	0,000000000000	0,000060315692	0,000044885778	0,000017752594	0,000047940762	0,000050243647
G074	ONO SAN PIETRO	Lombardia	Brescia	0,000024682700	0,000008760916	0,000017535147	0,000009020221	0,000000000000	0,000024390170	0,000009489797	0,000002261719	0,000014690224	0,000016720776
G149	ORZINUOVI	Lombardia	Brescia	0,000233586710	0,000180912283	0,000224840909	0,000152636430	0,000000000000	0,000203003969	0,000193310139	0,000237786274	0,000191478792	0,000205389090
G150	ORZIVECCHI	Lombardia	Brescia	0,000047411291	0,000033130079	0,000068449272	0,000032502712	0,000000000000	0,000046430278	0,000032609798	0,000004967159	0,000039920031	0,000042576335
G170	OSPITALETTO	Lombardia	Brescia	0,000226194801	0,000157322594	0,000230470569	0,000188166455	0,000000000000	0,000202979195	0,000218605829	0,000252704282	0,000202655964	0,000207844974
G179	OSSIMO	Lombardia	Brescia	0,000036974724	0,000021789077	0,000022027286	0,000017572788	0,000000000000	0,000046869943	0,000018786404	0,000002705335	0,000024978754	0,000027630993
G213	PADENGHE SUL GARDA	Lombardia	Brescia	0,000122350776	0,000110999951	0,000061883796	0,000077284240	0,000000000000	0,000157579706	0,000058148395	0,000068138187	0,000091056095	0,000095988097



Codice catastale	Denominazione	Regione	Provincia	FUNZIONI GENERALI	POLIZIA LOCALE	ISTRUZIONE PUBBLICA	RIFIUTI	TPL	VIABILITÀ E TERRITORIO	SOCIALE	ASILI NIDO	COMPLESSIVO	COMPLESSIVO SENZA RIFIUTI
G217	PADERNO FRANCIACORTA	Lombardia	Brescia	0,000069409353	0,000044522242	0,000096443759	0,000048580832	0,000000000000	0,000058669622	0,000045397706	0,000102556121	0,000060324069	0,000064529579
G247	PAISCO LOVENO	Lombardia	Brescia	0,000014900361	0,000001762405	0,000003394539	0,000001892683	0,000000000000	0,000016391442	0,000001949010	0,000000949220	0,000006388154	0,000007998081
G248	PAITONE	Lombardia	Brescia	0,000043525983	0,000024636243	0,000039704733	0,000032558196	0,000000000000	0,000039951058	0,000027755933	0,000048935989	0,000035101319	0,000036012067
G264	PALAZZOLO SULL'OGLIO	Lombardia	Brescia	0,000346296980	0,000295864041	0,000495009350	0,000265044861	0,000154195882	0,000310664834	0,000318836318	0,000254509103	0,000323367341	0,000344253895
G327	PARATICO	Lombardia	Brescia	0,000098541951	0,000061443900	0,000079418468	0,000067092290	0,000000000000	0,000096654181	0,000058634718	0,000139899445	0,000078051910	0,000081976789
G354	PASPARDO	Lombardia	Brescia	0,000019878682	0,000007664140	0,000018021510	0,000008817368	0,000000000000	0,000022497598	0,000007527959	0,000001202918	0,000013087882	0,000014617246
G361	PASSIRANO	Lombardia	Brescia	0,000124625898	0,000104625145	0,000145845286	0,000088181256	0,000000000000	0,000111817727	0,000095395854	0,000023423217	0,000103025161	0,000108341088
G391	PAVONE DEL MELLA	Lombardia	Brescia	0,000051694701	0,000038187080	0,000038168193	0,000035973639	0,000000000000	0,000045583861	0,000032441741	0,000025509344	0,000038820410	0,000039839901
G474	PERTICA ALTA	Lombardia	Brescia	0,000020160051	0,000007005341	0,000017746422	0,000008527149	0,000000000000	0,000023406522	0,000007043316	0,000001190570	0,000013025372	0,000014636284
G475	PERTICA BASSA	Lombardia	Brescia	0,000022627206	0,000009658540	0,000019578321	0,000009822047	0,000000000000	0,000024241677	0,000008061266	0,000001624220	0,000014559179	0,000016255649
G529	PEZZAZE	Lombardia	Brescia	0,000036236656	0,000014288248	0,000023663292	0,000020324079	0,000000000000	0,000042362538	0,000021067030	0,000004007437	0,000025091352	0,000026798617
G546	PIAN CAMUNO	Lombardia	Brescia	0,000093071944	0,000055788972	0,000095536050	0,000068041799	0,000000000000	0,000099663820	0,000061725881	0,000016120036	0,000074718590	0,000077109695
G549	PIANCOGNO	Lombardia	Brescia	0,000088744157	0,000048609386	0,000073484183	0,000059872121	0,000000000000	0,000088035868	0,000064860245	0,000012590466	0,000067233440	0,000069869689
G710	PISOGNE	Lombardia	Brescia	0,000165555213	0,000099051595	0,000164918022	0,000113658095	0,000000000000	0,000162626325	0,000127451943	0,000021395716	0,000130802956	0,000136942906
G779	POLAVENO	Lombardia	Brescia	0,000049507956	0,000024093414	0,000054969858	0,000023459764	0,000000000000	0,000049489648	0,000031683760	0,000007058990	0,000035897613	0,000040351879
G801	POLPENAZZE DEL GARDA	Lombardia	Brescia	0,000061122034	0,000034627098	0,000039665375	0,000034531297	0,000000000000	0,000066917159	0,000030560816	0,000010925298	0,000042000411	0,000044675265
G815	POMPIANO	Lombardia	Brescia	0,000065936161	0,000032604402	0,000059344998	0,000037761752	0,000000000000	0,000059866122	0,000047083291	0,000020613415	0,000048191968	0,000051927256
G818	PONCARALE	Lombardia	Brescia	0,000089324963	0,000053452048	0,000115001430	0,000046778648	0,000000000000	0,000080775766	0,000066546392	0,000135924668	0,000073977728	0,000083718313
G844	PONTE DI LEGNO	Lombardia	Brescia	0,000104406626	0,000069247667	0,000052238071	0,000128105251	0,000000000000	0,000138234151	0,000028943465	0,000005936553	0,000087633463	0,000073139631
G859	PONTEVICO	Lombardia	Brescia	0,000135997609	0,000094290907	0,000115429130	0,000108968726	0,000000000000	0,000117542534	0,000108197510	0,000049728759	0,000109738010	0,000110013507
G869	PONTOGLIO	Lombardia	Brescia	0,000119716032	0,000084817333	0,000131710380	0,000074675923	0,000000000000	0,000104058534	0,000096580046	0,000022460988	0,000094451724	0,000101533870
G959	POZZOLENGO	Lombardia	Brescia	0,000075225129	0,000059366291	0,000091790073	0,000050681473	0,000000000000	0,000084864192	0,000046984647	0,000008254628	0,000062044184	0,000066113419
G977	PRALBOINO	Lombardia	Brescia	0,000055734427	0,000035638869	0,000046508484	0,000032706084	0,000000000000	0,000051313826	0,000037062872	0,000012458077	0,000040518695	0,000043316562
H043	PRESEGLIE	Lombardia	Brescia	0,000032836074	0,000022719999	0,000040630857	0,000017984132	0,000009597104	0,000032186573	0,000019735657	0,000004901165	0,000025485179	0,000028171468
H055	PREVALLE	Lombardia	Brescia	0,000109242948	0,000092941674	0,000128395257	0,000082717811	0,000000000000	0,000103825203	0,000096325024	0,000022780719	0,000094498764	0,000098717781
H078	PROVAGLIO D'ISEO	Lombardia	Brescia	0,000125078765	0,000094823743	0,000272684864	0,000085009711	0,000000000000	0,000115862512	0,000098860537	0,000028120398	0,000119296790	0,000131575743
H077	PROVAGLIO VAL SABBIA	Lombardia	Brescia	0,000023000881	0,000007641552	0,000023890526	0,000007728931	0,000000000000	0,000023306873	0,000010494454	0,000002077428	0,000014763032	0,000017282098
H086	PUEGNAGO DEL GARDA	Lombardia	Brescia	0,000081719579	0,000050308049	0,000055168491	0,000061252292	0,000000000000	0,000076858992	0,000043314874	0,000008796184	0,000059312498	0,000058617815
H140	QUINZANO D'OGGIO	Lombardia	Brescia	0,000115735152	0,000064239201	0,000087961182	0,000076667015	0,000000000000	0,000099329479	0,000091069214	0,000019966666	0,000085579383	0,000088771097
H230	REMEDELLO	Lombardia	Brescia	0,000059170632	0,000039835794	0,000066272981	0,000043169664	0,000000000000	0,000058396804	0,000047846007	0,000010403103	0,000049156476	0,000051300485
H256	REZZATO	Lombardia	Brescia	0,000266575120	0,000240086094	0,000224937976	0,000165061739	0,000000000000	0,000216109244	0,000214782168	0,000262860472	0,000211293601	0,000227850241
H410	ROCCAFRANCA	Lombardia	Brescia	0,000080802328	0,000048862224	0,000157204765	0,000059106947	0,000000000000	0,000076168377	0,000060495474	0,000013999047	0,000074348632	0,000079807012
H477	RODENGO SAIANO	Lombardia	Brescia	0,000180444269	0,000132490227	0,000149236984	0,000125174732	0,000000000000	0,000153370041	0,000120879535	0,000082755546	0,000137595668	0,000142043876
H484	ROE' VOLCIANO	Lombardia	Brescia	0,000087530466	0,000064149955	0,000085599372	0,000062187745	0,000000000000	0,000085349107	0,000061100663	0,000102745051	0,000073010278	0,000076886063
H525	RONCADELLE	Lombardia	Brescia	0,000178317629	0,000123149447	0,000205044004	0,000145413048	0,000000000000	0,000147030370	0,000128301537	0,000294796434	0,000157945459	0,000162433590
H598	ROVATO	Lombardia	Brescia	0,000335140154	0,000346217405	0,000407332817	0,000245753513	0,000000000000	0,000299316235	0,000281491710	0,000127268348	0,000291791330	0,000308278479
H630	RUDIANO	Lombardia	Brescia	0,000095183835	0,000055428035	0,000110211657	0,000062700425	0,000000000000	0,000088329515	0,000077705640	0,000020195521	0,000076746331	0,000081776477
H650	SABBIO CHIESE	Lombardia	Brescia	0,000072282000	0,000039434080	0,000069533057	0,000044571003	0,000000000000	0,000073821715	0,000055777534	0,000012708821	0,000055678878	0,000059656850
H699	SALE MARASINO	Lombardia	Brescia	0,000073261477	0,000047498164	0,000053253743	0,000053985153	0,000000000000	0,000075477650	0,000049999706	0,000011190389	0,000056105649	0,000056865044
H717	SALO'	Lombardia	Brescia	0,000275985130	0,000255058519	0,000275339230	0,000226016795	0,000139661026	0,000250475578	0,000180858063	0,000265850997	0,000240253320	0,000245351731
H838	SAN FELICE DEL BENACO	Lombardia	Brescia	0,000105542594	0,000078168543	0,000050474095	0,000117493086	0,000000000000	0,000139549443	0,000056938046	0,000068719221	0,000092153477	0,000083078810
H865	SAN GERVASIO BRESCIANO	Lombardia	Brescia	0,000046746759	0,000035648916	0,000042773502	0,000022617691	0,000000000000	0,000043390364	0,000026112569	0,000025270717	0,000033527027	0,000037433899
G407	SAN PAOLO	Lombardia	Brescia	0,000080429983	0,000050062917	0,000074915372	0,000048606746	0,000000000000	0,000073806880	0,000056528944	0,000012694553	0,000059961480	0,000064027858
I412	SAN ZENO NAVIGLIO	Lombardia	Brescia	0,000089504632	0,000055392949	0,000076747508	0,000061492111	0,000000000000	0,000077564251	0,000061987807	0,000012693672	0,000067062236	0,000069057019
I433	SAREZZO	Lombardia	Brescia	0,000229697595	0,000148730451	0,000218851386	0,000175876481	0,000000000000	0,000234734894	0,000208113868	0,000040170842	0,000191753271	0,000197439097
I476	SAVIORE DELL'ADAMELLO	Lombardia	Brescia	0,000037532706	0,000011444798	0,000014541515	0,000013918308	0,000000000000	0,000046429056	0,000011281773	0,000001247364	0,000021249014	0,000023874300
I588	SELLERO	Lombardia	Brescia	0,000033824735	0,000012751571	0,000034904886	0,000017846758	0,000009541793	0,000033693534	0,000017258448	0,000003294658	0,000023972181	0,000026165829
I607	SENIGA	Lombardia	Brescia	0,000032248902	0,000017084573	0,000031442470	0,000019886194	0,000000000000	0,000030660470	0,000020247265	0,000002213044	0,000023786320	0,000025183040
I631	SERLE	Lombardia	Brescia	0,000060033099	0,000031168156	0,000062383499	0,000036250304	0,000000000000	0,000061263674	0,000043362291	0,000007723305	0,000045990221	0,000049478298
I633	SIRMIONE	Lombardia	Brescia	0,000318567105	0,000277476230	0,000146797722	0,000353170094	0,000087681366	0,000325482271	0,000149127860	0,000112419702	0,000264019088	0,000232092164
I782	SOIANO DEL LAGO	Lombardia	Brescia	0,000048592431	0,000037749882	0,000034855907	0,000032110232	0,000000000000	0,000059108004	0,000019654774	0,000003886474	0,000035601151	0,000036851325
I831	SONICO	Lombardia	Brescia	0,000040394023	0,000015046295	0,000023308620	0,000023248507	0,000000000000	0,000042391753	0,000015191045	0,000004996757	0,000025922722	0,000026880417



Codice catastale	Denominazione	Regione	Provincia	FUNZIONI GENERALI	POLIZIA LOCALE	ISTRUZIONE PUBBLICA	RIFIUTI	TPL	VIABILITÀ E TERRITORIO	SOCIALE	ASILI NIDO	COMPLESSIVO	COMPLESSIVO SENZA RIFIUTI
L002	SULZANO	Lombardia	Brescia	0,000046586861	0,000028019515	0,000068083309	0,000031229491	0,000000000000	0,000051243317	0,000021747258	0,000043583361	0,000039573654	0,000042561881
C698	TAVERNOLE SUL MELLA	Lombardia	Brescia	0,000032638563	0,000013864417	0,000022615046	0,000015947965	0,000000000000	0,000034129093	0,000017595440	0,000003059696	0,000021518944	0,000023514034
L094	TEMU'	Lombardia	Brescia	0,000051050219	0,000021500550	0,000027348308	0,000043774501	0,000000000000	0,000076408259	0,000015519565	0,000042496944	0,000040085086	0,000038763826
L169	TIGNALE	Lombardia	Brescia	0,000057227715	0,000037657686	0,000026895182	0,000053942172	0,000000000000	0,000073297644	0,000020439377	0,000002817904	0,000043841658	0,000040224443
L210	TORBOLE CASAGLIA	Lombardia	Brescia	0,000146526115	0,000102522768	0,000145043040	0,000073371753	0,000000000000	0,000100084159	0,000086968391	0,000021400179	0,000100689221	0,000110472203
L312	TOSCOLANO-MADERNO	Lombardia	Brescia	0,000203598275	0,000164264857	0,000206057800	0,000229213336	0,000070361541	0,000225536895	0,000151039048	0,000024580863	0,000191975647	0,000178640016
L339	TRAVAGLIATO	Lombardia	Brescia	0,000228721058	0,000164457898	0,000245581091	0,000136030298	0,000000000000	0,000212777684	0,000206764129	0,000334038933	0,000194616791	0,000215597895
L372	TREMOSINE SUL GARDA	Lombardia	Brescia	0,000080776911	0,000063484265	0,000043648264	0,000081468081	0,000000000000	0,000098425143	0,000031915719	0,000007684936	0,000064736462	0,000058744503
L380	TRENZANO	Lombardia	Brescia	0,000089655803	0,000055905217	0,000149993073	0,000035949303	0,000020718948	0,000085430627	0,000071314455	0,000017397373	0,000072995944	0,000086263156
L406	TREVISO BRESCIANO	Lombardia	Brescia	0,000018490454	0,000007717132	0,000012520033	0,000008034622	0,000000000000	0,000019626877	0,000006471565	0,000000872241	0,000011377518	0,000012574682
L494	URAGO D'OGGIO	Lombardia	Brescia	0,000065750832	0,000041105486	0,000066710837	0,000035373669	0,000000000000	0,000059750186	0,000046777078	0,000157262531	0,000054500298	0,000061349962
L626	VALLIO TERME	Lombardia	Brescia	0,000032835812	0,000016355412	0,000024202562	0,000021720330	0,000000000000	0,000033680747	0,000018310684	0,000004663387	0,000023575002	0,000024239201
L468	VALVESTINO	Lombardia	Brescia	0,000014503690	0,000001848369	0,000000852821	0,000004139925	0,000002751001	0,000014456591	0,000002760856	0,000000406717	0,000006518614	0,000007370475
L777	VEROLANUOVA	Lombardia	Brescia	0,000151581466	0,000098977443	0,000178681674	0,000129097640	0,000000000000	0,000128961245	0,000121513759	0,000268742860	0,000138873899	0,000142374991
L778	VEROLAVECCHIA	Lombardia	Brescia	0,000072690452	0,000041550249	0,000058740106	0,000050961625	0,000000000000	0,000069239422	0,000051549620	0,000085326346	0,000057952504	0,000060456091
L812	VESTONE	Lombardia	Brescia	0,000084868408	0,000059178259	0,000089164131	0,000051184921	0,000036378059	0,000080353996	0,000064762549	0,000134474529	0,000071937239	0,000079369098
L816	VEZZA D'OGGIO	Lombardia	Brescia	0,000054863497	0,000023180794	0,000047860371	0,000035309935	0,000000000000	0,000063571343	0,000022302579	0,000006238656	0,000039423054	0,000040896052
L919	VILLA CARCINA	Lombardia	Brescia	0,000182609868	0,000111710626	0,000203383644	0,000139674767	0,000000000000	0,000184921245	0,000165934177	0,000159969621	0,000160791242	0,000168353513
L923	VILLACHIARA	Lombardia	Brescia	0,000030588644	0,000015961336	0,000030154561	0,000015496443	0,000000000000	0,000028771821	0,000017872443	0,000003211467	0,000021516909	0,000023672969
L995	VILLANUOVA SUL CLISI	Lombardia	Brescia	0,000111006141	0,000083059945	0,000118594375	0,000081534552	0,000000000000	0,000102632273	0,000091422304	0,000180635091	0,000098077997	0,000104002566
M065	VIONE	Lombardia	Brescia	0,000031571862	0,000005971268	0,000011701365	0,000015998671	0,000000000000	0,000043371234	0,000008737752	0,000002304778	0,000019137357	0,000020261389
M070	VISANO	Lombardia	Brescia	0,000037135232	0,000024210018	0,000083831181	0,000022162999	0,000000000000	0,000034081617	0,000021573931	0,000005622639	0,000033444616	0,000037484810
M104	VOBARNO	Lombardia	Brescia	0,000146274742	0,000093636734	0,000128028926	0,000097215809	0,000000000000	0,000153045468	0,000137751881	0,000025011035	0,000117809999	0,000125185229
M188	ZONE	Lombardia	Brescia	0,000032297207	0,000015221449	0,000020275632	0,000019062386	0,000000000000	0,000032340721	0,000015061308	0,000002303177	0,000021452836	0,000022308908
A143	ALBAVILLA	Lombardia	Como	0,000117097899	0,000081088944	0,000113495757	0,000088269524	0,000000000000	0,000114433953	0,000100675473	0,000017175358	0,000096472328	0,000099409932
A153	ALBESE CON CASSANO	Lombardia	Como	0,000083384956	0,000056464683	0,000085415947	0,000074391909	0,000000000000	0,000076021391	0,000063372220	0,000010888815	0,000070353001	0,000068906580
A164	ALBIOLO	Lombardia	Como	0,000048780628	0,000029000282	0,000040817051	0,000031773412	0,000000000000	0,000044421210	0,000029846673	0,000007823766	0,000035601985	0,000036973081
A224	ALSERIO	Lombardia	Como	0,000024922806	0,000014109144	0,000038142121	0,000012840330	0,000000000000	0,000021912966	0,000013480148	0,000002772404	0,000019102610	0,000021345269
M383	ALTA VALLE INTELVI	Lombardia	Como	0,000078780057	0,000037704393	0,000058783140	0,000065949353	0,000000000000	0,000097826195	0,000039596708	0,000008537184	0,000061486111	0,000059887726
A249	ALZATE BRIANZA	Lombardia	Como	0,000090012120	0,000062348844	0,000101717826	0,000053170822	0,000000000000	0,000080206965	0,000061696454	0,000148848286	0,000074444784	0,000082063455
A319	ANZANO DEL PARCO	Lombardia	Como	0,000037804998	0,000022012214	0,000036337077	0,000020236878	0,000008635951	0,000030989878	0,000019362231	0,000005660668	0,000026299402	0,000028470524
A333	APPIANO GENTILE	Lombardia	Como	0,000149254510	0,000095715520	0,000115043394	0,000099522368	0,000000000000	0,000127115694	0,000119146331	0,000310718932	0,000123204315	0,000131685338
A391	ARREGNO	Lombardia	Como	0,000028287828	0,000017704344	0,000016002623	0,000016094086	0,000000000000	0,000019983623	0,000008719175	0,000001912125	0,000017069449	0,000017418747
A430	AROSIO	Lombardia	Como	0,000097008299	0,000067210694	0,000107055055	0,000081096806	0,000000000000	0,000076570160	0,000075508846	0,000018685480	0,000080607016	0,000080431611
A476	ASSO	Lombardia	Como	0,000067383655	0,000034667771	0,000065559435	0,000043279847	0,000000000000	0,000070115231	0,000051839364	0,000009649057	0,000052355516	0,000055605712
A670	BARNI	Lombardia	Como	0,000019625544	0,000006192481	0,000015604215	0,000006709527	0,000000000000	0,000017985380	0,000006298086	0,000002559493	0,000011405888	0,000013087757
M335	BELLAGIO	Lombardia	Como	0,000132705503	0,000084668165	0,000052145130	0,000111945769	0,000029211887	0,000111903320	0,000067481548	0,000016505300	0,000093925063	0,000087471454
A778	BENE LARIO	Lombardia	Como	0,000011792741	0,000002116203	0,000005953523	0,000004075439	0,000000000000	0,000010697707	0,000003340424	0,000000661064	0,000006196028	0,000006955457
A791	BEREGAZZO CON FIGLIARO	Lombardia	Como	0,000051688413	0,000028976531	0,000043066374	0,000031974824	0,000000000000	0,000044587544	0,000030695985	0,000009254777	0,000036743460	0,000038451212
A870	BINAGO	Lombardia	Como	0,000083194526	0,000048737693	0,000065165289	0,000066159320	0,000000000000	0,000077887124	0,000062458351	0,000012760344	0,000065133874	0,000064766640
A898	BIZZARONE	Lombardia	Como	0,000035074627	0,000024492475	0,000030416595	0,000026255748	0,000000000000	0,000032454160	0,000018858088	0,000005145745	0,000026557280	0,000026665265
A904	BLESSAGNO	Lombardia	Como	0,000012574152	0,000002575707	0,000003439749	0,000005849743	0,000000000000	0,000011265689	0,000003088170	0,000000687651	0,000006560986	0,000006815697
A905	BLEVIO	Lombardia	Como	0,000038354497	0,000019298785	0,000020022679	0,000015579683	0,000000000000	0,000032166679	0,000014478733	0,000001828948	0,000021905922	0,000024171486
B134	BREGNANO	Lombardia	Como	0,000107783562	0,000076256875	0,000101413028	0,000057958782	0,000000000000	0,000098123074	0,000087674208	0,000052162555	0,000082381431	0,000091127716
B144	BRENNA	Lombardia	Como	0,000041398940	0,000024305139	0,000049297729	0,000024298424	0,000000000000	0,000035559609	0,000021960159	0,000005616834	0,000030621286	0,000032885641
B172	BRIENNO	Lombardia	Como	0,000015295321	0,000003893839	0,000001550176	0,000010667727	0,000000000000	0,000012058227	0,000004341147	0,000000534324	0,000008503707	0,000007728725
B218	BRUNATE	Lombardia	Como	0,000039815561	0,000021342944	0,000022318833	0,000021176224	0,000000000000	0,000039917268	0,000020590912	0,000002172052	0,000025933424	0,000027637082
B262	BULGAROGRASSO	Lombardia	Como	0,000070486046	0,000039268383	0,000169369816	0,000043677379	0,000000000000	0,000063982926	0,000046544830	0,000011321561	0,000065523893	0,000073347607
B313	CABIATE	Lombardia	Como	0,000126467283	0,000100544814	0,000123724533	0,000097090632	0,000000000000	0,000109797526	0,000105318234	0,000072563220	0,000105745725	0,000108845303
B346	CADORAGO	Lombardia	Como	0,000139777466	0,000106137541	0,000160438896	0,000076515379	0,000000000000	0,000122895564	0,000105425657	0,000042868875	0,000108604694	0,000120096579
B355	CAGLIO	Lombardia	Como	0,000018812117	0,000004562461	0,000007293650	0,000010550288	0,000000000000	0,000022008439	0,000006124279	0,000001494725	0,000011464855	0,000011792382
B513	CAMPIONE D'ITALIA	Lombardia	Como	0,000047359697	0,000058335149	0,000030997886	0,000032590276	0,000021745737	0,000045169491	0,000029504568	0,000003205977	0,000036759175	0,000038252149



Codice catastale	Denominazione	Regione	Provincia	FUNZIONI GENERALI	POLIZIA LOCALE	ISTRUZIONE PUBBLICA	RIFIUTI	TPL	VIABILITÀ E TERRITORIO	SOCIALE	ASILI NIDO	COMPLESSIVO	COMPLESSIVO SENZA RIFIUTI
B639	CANTU'	Lombardia	Como	0,000717090334	0,000633176508	0,000709104114	0,000656000138	0,000361386680	0,000600769957	0,000706817265	0,000878416356	0,000675085325	0,000681920148
B641	CANZO	Lombardia	Como	0,000102107904	0,000067946620	0,000070604376	0,000084110599	0,000000000000	0,000098977873	0,000086107276	0,000114418210	0,000085772816	0,000086368092
B653	CAPIAGO INTIMIANO	Lombardia	Como	0,000103965299	0,000074451385	0,000100497708	0,000066250587	0,000000000000	0,000086687562	0,000075038093	0,000014315894	0,000078726217	0,000083194013
B730	CARATE URIO	Lombardia	Como	0,000030852503	0,000009912562	0,000006069751	0,000015380662	0,000000000000	0,000031374171	0,000016092779	0,000002117061	0,000017992088	0,000018927297
B742	CARBONATE	Lombardia	Como	0,000058485113	0,000024703108	0,000028106590	0,000039739304	0,000000000000	0,000049076627	0,000033490393	0,000007901243	0,000038821865	0,000038493310
B778	CARIMATE	Lombardia	Como	0,000081122410	0,000052537385	0,000084571799	0,000035896605	0,000000000000	0,000072276774	0,000056798171	0,000031786641	0,000058805656	0,000067009888
B785	CARLAZZO	Lombardia	Como	0,000065502543	0,000032919444	0,000071584425	0,000062699569	0,000000000000	0,000072040465	0,000038592922	0,000010538975	0,000056115097	0,000053757054
B851	CARUGO	Lombardia	Como	0,000109457015	0,000072691314	0,000119743026	0,000070804635	0,000000000000	0,000099836552	0,000091979297	0,000019622276	0,000087646991	0,000093678607
B974	CASLINO D'ERBA	Lombardia	Como	0,000033396434	0,000014967846	0,000019787402	0,000019984535	0,000000000000	0,000033365185	0,000022374184	0,000004471601	0,000023099548	0,000024215102
B977	CASNATE CON BERNATE	Lombardia	Como	0,000088699230	0,000049097598	0,000082321822	0,000049403772	0,000000000000	0,000079259065	0,000062844569	0,000151208212	0,000069883162	0,000077217279
C020	CASSINA RIZZARDI	Lombardia	Como	0,000062035156	0,000041275310	0,000071606696	0,000039258424	0,000000000000	0,000060249879	0,000037926262	0,000057913783	0,000050210869	0,000054133178
C206	CASTELMARTE	Lombardia	Como	0,000026225853	0,000013296947	0,000031500249	0,000017266272	0,000000000000	0,000025651441	0,000015824014	0,000002584107	0,000020388110	0,000021506109
C220	CASTELNUOVO BOZZENTE	Lombardia	Como	0,000020106073	0,000009040227	0,000019934105	0,000009874764	0,000000000000	0,000016614466	0,000008964965	0,000001962769	0,000013297364	0,000014523072
C381	CAVARGNA	Lombardia	Como	0,000011964519	0,000001925629	0,000002584034	0,000003702508	0,000000000000	0,000011117973	0,000002653417	0,000000949003	0,000005643446	0,000006338539
M394	CENTRO VALLE INTELVI	Lombardia	Como	0,000084914743	0,000044799420	0,000063795943	0,000078845679	0,000000000000	0,000096952331	0,000053900105	0,000011252141	0,000069352279	0,000065952485
C482	CERANO D'INTELVI	Lombardia	Como	0,000017000655	0,000004616015	0,000014950637	0,000007944133	0,000000000000	0,000017612832	0,000005984649	0,000000826073	0,000010838666	0,000011875262
C516	CERMENATE	Lombardia	Como	0,000165415339	0,000120443871	0,000153441173	0,000154106540	0,000000000000	0,000143129375	0,000131350823	0,000266485184	0,000149512726	0,000147867580
C520	CERNOBBIO	Lombardia	Como	0,000166948986	0,000116465246	0,000107971439	0,000109954434	0,000000000000	0,000147946079	0,000104694799	0,000159810221	0,000124445759	0,000129635419
C724	CIRIMIDO	Lombardia	Como	0,000041592299	0,000033363718	0,000030897892	0,000022888463	0,000000000000	0,000036034893	0,000026781901	0,000007899901	0,000029359736	0,000031677240
C787	CLAINO CON OSTENO	Lombardia	Como	0,000019603850	0,000005354878	0,000007669692	0,000010922517	0,000000000000	0,000020203291	0,000007001588	0,000001491072	0,000011741496	0,000012034791
C902	COLONNO	Lombardia	Como	0,000017682213	0,000004215350	0,000003723975	0,000007214816	0,000000000000	0,000018327893	0,000006139728	0,000004207679	0,000009538565	0,000010370751
M336	COLVERDE	Lombardia	Como	0,000094607057	0,000060946507	0,000070565316	0,000060258880	0,000000000000	0,000086656234	0,000071713641	0,000137002190	0,000074829658	0,000080047772
C933	COMO	Lombardia	Como	0,001813828539	0,001955109561	0,001879553638	0,001545876815	0,003700265248	0,001395644709	0,001952374627	0,002592063842	0,001817437356	0,001914689120
D041	CORRIDO	Lombardia	Como	0,000020120091	0,000007436038	0,000026787336	0,000014496683	0,000000000000	0,000020284352	0,000008498796	0,000001591748	0,000015654158	0,000016068676
D147	CREMIA	Lombardia	Como	0,000022524117	0,000007767600	0,000012167616	0,000011071306	0,000000000000	0,000024882046	0,000008534533	0,000001610632	0,000013914056	0,000014932107
D196	CUCCIAGO	Lombardia	Como	0,000063108132	0,000032811700	0,000069302462	0,000040425874	0,000000000000	0,000055512893	0,000044871013	0,000062705984	0,000050480698	0,000054081550
D232	CUSINO	Lombardia	Como	0,000012194445	0,000001633456	0,000004203885	0,000003480134	0,000000000000	0,000011621163	0,000002815704	0,000000366770	0,000005882510	0,000006742853
D310	DIZZASCO	Lombardia	Como	0,000018218681	0,000005083063	0,000004222156	0,000011576044	0,000000000000	0,000020052651	0,000007592155	0,000001649827	0,000011234321	0,000011111942
D329	DOMASO	Lombardia	Como	0,000053883919	0,000039301958	0,000025104040	0,000047538897	0,000000000000	0,000057595652	0,000023772562	0,000004262141	0,000040021263	0,000037329034
D341	DONGO	Lombardia	Como	0,000073884976	0,000039757312	0,000044210376	0,000050387435	0,000000000000	0,000078862400	0,000046935721	0,000007659463	0,000053389909	0,000054465161
D355	DOSSO DEL LIRO	Lombardia	Como	0,000014550071	0,000002054230	0,000002472574	0,000002218011	0,000000000000	0,000012928949	0,000002884825	0,000000799560	0,000006019867	0,000007381395
D416	ERBA	Lombardia	Como	0,000336856312	0,000254960105	0,000306785609	0,000294198705	0,000000000000	0,000314547925	0,000272267429	0,000542371251	0,000302636498	0,000305658255
D445	EUPILIO	Lombardia	Como	0,000055822979	0,000031641519	0,000054474559	0,000031906773	0,000010244094	0,000053600343	0,000032527924	0,000005330610	0,000040716099	0,000043870911
D462	FAGGETO LARIO	Lombardia	Como	0,000033115848	0,000015697027	0,000022991400	0,000013624878	0,000000000000	0,000036786890	0,000016445861	0,000003012206	0,000021328629	0,000024087511
D482	FALOPPIO	Lombardia	Como	0,000082361837	0,000068896991	0,000080497671	0,000058539019	0,000000000000	0,000075121422	0,000055830285	0,000016556971	0,000065220616	0,000067613443
D531	FENEGRO'	Lombardia	Como	0,000058256398	0,000041089469	0,000052355931	0,000030501494	0,000000000000	0,000053574811	0,000039480714	0,000007268746	0,000042002486	0,000046121242
D579	FIGINO SERENZA	Lombardia	Como	0,000090889657	0,000061924300	0,000080123516	0,000052011129	0,000000000000	0,000079930014	0,000068491686	0,000015613849	0,000067071193	0,000072464531
D605	FINO MORNASCO	Lombardia	Como	0,000172373628	0,000144496040	0,000176785548	0,000107405418	0,000000000000	0,000151467395	0,000138589496	0,000371314907	0,000149573122	0,000164674298
D930	GARZENO	Lombardia	Como	0,000026728969	0,000007371887	0,000006255993	0,000010722302	0,000007635572	0,000031093066	0,000009949515	0,000001193531	0,000015031600	0,000016574853
D974	GERA LARIO	Lombardia	Como	0,000029516088	0,000020152420	0,000036264628	0,000021869369	0,000000000000	0,000032643066	0,000012409467	0,000002859010	0,000023723745	0,000024387837
E139	GRANDATE	Lombardia	Como	0,000068722864	0,000059567291	0,000045526926	0,000050306386	0,000000000000	0,000058611123	0,000034497951	0,000010551403	0,000049780171	0,000049591721
E141	GRANDOLA ED UNITI	Lombardia	Como	0,000034385323	0,000017064501	0,000028968302	0,000022221490	0,000000000000	0,000034229532	0,000017527278	0,000002982591	0,000024580930	0,000025425897
M315	GRAVEDONA ED UNITI	Lombardia	Como	0,000108366472	0,000052848158	0,000055709036	0,000065147916	0,000028770589	0,000122488272	0,000061663337	0,000008322538	0,000074919387	0,000078418764
E172	GRIANTE	Lombardia	Como	0,000027271862	0,000023428811	0,000009524632	0,000026230628	0,000000000000	0,000045193623	0,000009671716	0,000007037228	0,000022417573	0,000021052035
E235	GUANZATE	Lombardia	Como	0,000097164006	0,000083294462	0,000094461357	0,000063695320	0,000000000000	0,000090811844	0,000080296231	0,000019203533	0,000077920743	0,000083015177
E309	INVERIGO	Lombardia	Como	0,000161574977	0,000115860449	0,000208100795	0,000096789782	0,000000000000	0,000145757301	0,000121129342	0,000026283885	0,000129616536	0,000141372514
E405	LAGLIO	Lombardia	Como	0,000024757394	0,000014031575	0,000014827259	0,000013782247	0,000000000000	0,000027767097	0,000011266266	0,000030905010	0,000017778857	0,000019210131
E416	LAINO	Lombardia	Como	0,000016427847	0,000005180366	0,000010590495	0,000009200796	0,000005429091	0,000017025241	0,000006739223	0,000001473282	0,000010744341	0,000011297118
E428	LAMBRUGO	Lombardia	Como	0,000046068090	0,000028765874	0,000036216973	0,000025886506	0,000000000000	0,000041839981	0,000026557520	0,000008891397	0,000032140798	0,000034380596
E462	LASNIGO	Lombardia	Como	0,000014576697	0,000003253498	0,000006099348	0,000003858164	0,000000000000	0,000012887978	0,000005212974	0,000001527300	0,000007372244	0,000008630713
E569	LEZZENO	Lombardia	Como	0,000053205958	0,000027324151	0,000047980572	0,000032299496	0,000000000000	0,000050954932	0,000029153129	0,000012521346	0,000038331404	0,000040491562
E593	LIMIDO COMASCO	Lombardia	Como	0,000064468444	0,000031838794	0,000068952711	0,000033911805	0,000000000000	0,000061078881	0,000043209211	0,000019034039	0,000047597978	0,000052499296



Codice catastale	Denominazione	Regione	Provincia	FUNZIONI GENERALI	POLIZIA LOCALE	ISTRUZIONE PUBBLICA	RIFIUTI	TPL	VIABILITÀ E TERRITORIO	SOCIALE	ASILI NIDO	COMPLESSIVO	COMPLESSIVO SENZA RIFIUTI
E607	LIPOMO	Lombardia	Como	0,000109328327	0,000080903992	0,000067380475	0,000101841957	0,000000000000	0,000086440699	0,000091841188	0,000020918850	0,000087994420	0,000083035314
E623	LIVO	Lombardia	Como	0,000014758443	0,000001597976	0,000001542744	0,000003038125	0,000000000000	0,000014236424	0,000002144727	0,000000271144	0,000006153701	0,000007269457
E638	LOCATE VARESIINO	Lombardia	Como	0,000075088472	0,000056393588	0,000058836976	0,000049196830	0,000000000000	0,000068509788	0,000053013918	0,000013020390	0,000056242695	0,000058765974
E659	LOMAZZO	Lombardia	Como	0,000174535541	0,000165717456	0,000174994978	0,000101115050	0,000000000000	0,000164231289	0,000138965996	0,000321759475	0,000149174254	0,000166385306
E679	LONGONE AL SEGRINO	Lombardia	Como	0,000036469161	0,000031632195	0,000030651134	0,000020244237	0,000000000000	0,000036919558	0,000025920055	0,000005829781	0,000027355188	0,000029901774
E735	LUISAGO	Lombardia	Como	0,000055053346	0,000032767355	0,000047755738	0,000032726401	0,000000000000	0,000046503040	0,000030472680	0,000017386315	0,000039028549	0,000041285485
E749	LURAGO D'ERBA	Lombardia	Como	0,000096832100	0,000059308603	0,000105579000	0,000060851320	0,000000000000	0,000085746052	0,000074309466	0,000014136771	0,000075225530	0,000080373249
E750	LURAGO MARINONE	Lombardia	Como	0,000048138111	0,000038586552	0,000037416788	0,000028343093	0,000000000000	0,000042536908	0,000029007146	0,000007278057	0,000034420610	0,000036597102
E753	LURATE CACCIVIO	Lombardia	Como	0,000171952433	0,000115109210	0,000142669267	0,000127852534	0,000000000000	0,000145639024	0,000147341703	0,000221889204	0,000142964484	0,000148376403
E830	MAGREGLIO	Lombardia	Como	0,000020584315	0,000010947103	0,000010651263	0,000009935549	0,000000000000	0,000022190640	0,000007395543	0,000001763689	0,000012761959	0,000013774158
E951	MARIANO COMENSE	Lombardia	Como	0,000428476276	0,000358181344	0,000422280251	0,000347817631	0,000000000000	0,000368699781	0,000425015048	0,000303908546	0,000376598169	0,000386905108
F017	MASLIANICO	Lombardia	Como	0,000061260462	0,000040291674	0,000056612152	0,000046786093	0,000000000000	0,000050658201	0,000049239286	0,000094638802	0,000051976133	0,000053834800
F120	MENAGGIO	Lombardia	Como	0,000085450658	0,000061479601	0,000062867713	0,000081257098	0,000000000000	0,000094861774	0,000047439400	0,000085988169	0,000072957215	0,000069984846
F151	MERONE	Lombardia	Como	0,000075384826	0,000045236911	0,000092824480	0,000045179556	0,000000000000	0,000066280476	0,000053565868	0,000010977806	0,000058633089	0,000063451093
F305	MOLTRASIO	Lombardia	Como	0,000047491104	0,000025257212	0,000025657675	0,000023210913	0,000016502406	0,000043815993	0,000021220231	0,000025365660	0,000030713274	0,000033400033
F372	MONGUZZO	Lombardia	Como	0,000044380761	0,000022561829	0,000054081027	0,000024557817	0,000000000000	0,000039113895	0,000025164367	0,000007163067	0,000032748850	0,000035682238
F427	MONTANO LUCINO	Lombardia	Como	0,000105000418	0,000070845785	0,000091879501	0,000069854365	0,000000000000	0,000099675268	0,000071925783	0,000025732991	0,000080067632	0,000083725226
F564	MONTEMEZZO	Lombardia	Como	0,000013128909	0,000001987719	0,000002319026	0,000004791381	0,000000000000	0,000013720270	0,000002673501	0,000000270722	0,000006423912	0,000007008557
F688	MONTORFANO	Lombardia	Como	0,000050711184	0,000036229068	0,000047978674	0,000044685614	0,000000000000	0,000050435705	0,000030315099	0,000005486785	0,000041524344	0,000040392224
F788	MOZZATE	Lombardia	Como	0,000147677975	0,000093212188	0,000158779174	0,000118339744	0,000000000000	0,000135791206	0,000122957082	0,000301828427	0,000134586898	0,000140405359
F828	MUSSO	Lombardia	Como	0,000025726353	0,000009217091	0,000013882590	0,000012188196	0,000000000000	0,000027433538	0,000011719030	0,000002235771	0,000015975741	0,000017332143
F877	NESSO	Lombardia	Como	0,000033197028	0,000021696134	0,000017818086	0,000018644239	0,000009351950	0,000034876142	0,000017812282	0,000002970455	0,000022647908	0,000024081710
F958	NOVEDRATE	Lombardia	Como	0,000055624985	0,000036208624	0,000042020648	0,000039948959	0,000000000000	0,000052951240	0,000032342322	0,000007430009	0,000041175100	0,000041614207
G025	OLGIATE COMASCO	Lombardia	Como	0,000212346088	0,000166614930	0,000210152700	0,000170114141	0,000000000000	0,000184271609	0,000175862223	0,000558059029	0,000196944966	0,000206553671
G056	OLTRONA DI SAN MAMETTE	Lombardia	Como	0,000044094600	0,000029859981	0,000029421680	0,000021107157	0,000000000000	0,000038880865	0,000025193983	0,000006665405	0,000029029132	0,000031866164
G126	ORSENIGO	Lombardia	Como	0,000052472888	0,000027326502	0,000051929777	0,000037776731	0,000000000000	0,000044951429	0,000027110620	0,000006509047	0,000038893282	0,000039293143
G415	PEGLIO	Lombardia	Como	0,000011503126	0,000002634561	0,000007735220	0,000003108398	0,000000000000	0,000011218943	0,000002122334	0,000001220147	0,000006058880	0,000007115513
G556	PIANELLO DEL LARIO	Lombardia	Como	0,000032706400	0,000012357022	0,000020442811	0,000015677196	0,000000000000	0,000038749862	0,000015005933	0,000002828278	0,000021240664	0,000023233063
G665	PIGRA	Lombardia	Como	0,000012238576	0,000001689034	0,000001780073	0,000006743160	0,000006301355	0,000012461702	0,000003156834	0,000000135456	0,000006760956	0,000006767329
G737	PLESIO	Lombardia	Como	0,000026659456	0,000010185741	0,000014424168	0,000013314417	0,000000000000	0,000033767399	0,000010587422	0,000002033074	0,000017182551	0,000018567815
G773	POGNANA LARIO	Lombardia	Como	0,000019577483	0,000008054997	0,000009051120	0,000012542623	0,000000000000	0,000020236781	0,000007906197	0,000001568858	0,000012667391	0,000012712074
G821	PONNA	Lombardia	Como	0,000012367749	0,000001681612	0,000002724413	0,000005639858	0,000000000000	0,000012702593	0,000003387409	0,000000256306	0,000006504076	0,000006813571
G847	PONTE LAMBRO	Lombardia	Como	0,000074964401	0,000047254963	0,000086096994	0,000052369391	0,000000000000	0,000077040453	0,000066098350	0,000130587267	0,000067582435	0,000073030559
G889	PORLEZZA	Lombardia	Como	0,000121432554	0,000086004919	0,000086242018	0,000130799038	0,000000000000	0,000117879172	0,000083587318	0,000017960430	0,000103353047	0,000093524038
H074	PROSERPIO	Lombardia	Como	0,000021714941	0,000009685256	0,000018549993	0,000014580825	0,000000000000	0,000019528064	0,000010374113	0,000002470920	0,000015301607	0,000015559735
H094	PUSIANO	Lombardia	Como	0,000032419966	0,000016879690	0,000029776020	0,000018776594	0,000000000000	0,000027390524	0,000017026183	0,000004113860	0,000022523533	0,000023865394
H255	REZZAGO	Lombardia	Como	0,000012198562	0,000003429313	0,000004999317	0,000004319701	0,000000000000	0,000011291664	0,000003362503	0,000001220138	0,000006406541	0,000007153884
H478	RODERO	Lombardia	Como	0,000026434493	0,000013002671	0,000020162981	0,000018322044	0,000000000000	0,000023352173	0,000014956345	0,000003927665	0,000018868367	0,000019064017
H521	RONAGO	Lombardia	Como	0,000032420042	0,000019734544	0,000032603431	0,000025162692	0,000000000000	0,000028564609	0,000018544704	0,000003935619	0,000025123878	0,000025109978
H601	ROVELLASCA	Lombardia	Como	0,000134843148	0,000088141158	0,000118510796	0,000121579922	0,000000000000	0,000115153214	0,000116056996	0,000029093623	0,000112818768	0,000109681207
H602	ROVELLO PORRO	Lombardia	Como	0,000104773788	0,000073392052	0,000089608795	0,000078901005	0,000000000000	0,000100203645	0,000087483823	0,000179030290	0,000090737401	0,000094976272
H679	SALA COMACINA	Lombardia	Como	0,000019003815	0,000005131693	0,000005541390	0,000013096478	0,000000000000	0,000017184273	0,000007806253	0,000000406352	0,000011612665	0,000011081279
H760	SAN BARTOLOMEO VAL CAVARGNA	Lombardia	Como	0,000024935543	0,000010604438	0,000024542798	0,000013336095	0,000000000000	0,000026536667	0,000011374671	0,000001729480	0,000017424983	0,000018889303
H840	SAN FERMO DELLA BATTAGLIA	Lombardia	Como	0,000141229599	0,000098663394	0,000117659289	0,000103116904	0,000000000000	0,000116537672	0,000116034553	0,000023698719	0,000109825657	0,000112228208
I051	SAN NAZZARO VAL CAVARGNA	Lombardia	Como	0,000013711091	0,000001980618	0,000007584777	0,000004263767	0,000000000000	0,000013635841	0,000003477530	0,000000766322	0,000007215503	0,000008272584
I162	SAN SIRO	Lombardia	Como	0,000051857058	0,000020604096	0,000020204978	0,000027885158	0,000000000000	0,000063070118	0,000025425682	0,000003826212	0,000033357184	0,000035316837
I529	SCHIGNANO	Lombardia	Como	0,000026764284	0,000011820240	0,000012909311	0,000012217547	0,000000000000	0,000031540643	0,000010810112	0,000001460665	0,000016575710	0,000018136464
I611	SENNA COMASCO	Lombardia	Como	0,000055335527	0,000042136178	0,000078602643	0,000032597773	0,000000000000	0,000048944910	0,000037653741	0,000032476768	0,000045647980	0,000050321544
M412	SOLBIATE CON CAGNO	Lombardia	Como	0,000088005094	0,000051895382	0,000084574206	0,000055828279	0,000000000000	0,000076779220	0,000053412051	0,000012682627	0,000064712861	0,000067894624
I856	SORICO	Lombardia	Como	0,000039515714	0,000019154769	0,000034227806	0,000027236256	0,000000000000	0,000045262698	0,000017030317	0,000005075769	0,000029108944	0,000029779595
I860	SORMANO	Lombardia	Como	0,000024530708	0,000010884330	0,000011652280	0,000012051392	0,000000000000	0,000027305148	0,000007996042	0,000002033589	0,000014960738	0,000016002638
I943	STAZZONA	Lombardia	Como	0,000019551041	0,000005404954	0,000009792229	0,000008467545	0,000004722796	0,000022666665	0,000007428100	0,000001080781	0,000011836293	0,000013042715



Codice catastale	Denominazione	Regione	Provincia	FUNZIONI GENERALI	POLIZIA LOCALE	ISTRUZIONE PUBBLICA	RIFIUTI	TPL	VIABILITÀ E TERRITORIO	SOCIALE	ASILI NIDO	COMPLESSIVO	COMPLESSIVO SENZA RIFIUTI
L071	TAVERNERIO	Lombardia	Como	0,000102689174	0,000069719154	0,000131727290	0,000088699316	0,000000000000	0,000098613926	0,000095871336	0,000015891356	0,000092594289	0,000093989164
L228	TORNO	Lombardia	Como	0,000032631136	0,000020126300	0,000021111485	0,000017024929	0,000000000000	0,000030052631	0,000017442148	0,000002967708	0,000021530314	0,000023143790
M341	TREMEZZINA	Lombardia	Como	0,000141876256	0,000127718363	0,000128954305	0,000059977518	0,000000000000	0,000147862308	0,000077423511	0,000134401429	0,000104680552	0,000120689686
L413	TREZZONE	Lombardia	Como	0,000011387210	0,000001487507	0,000004635104	0,000002843598	0,000000000000	0,000011258357	0,000002336037	0,000000987908	0,000005507820	0,000006461937
L470	TURATE	Lombardia	Como	0,000163566636	0,000114781162	0,000142442763	0,000113046623	0,000000000000	0,000153057290	0,000132104669	0,000139175347	0,000132655334	0,000139677642
L487	UGGiate-TREVANO	Lombardia	Como	0,000091363235	0,000073323480	0,000104251858	0,000066441684	0,000000000000	0,000081840064	0,000061935446	0,000013052516	0,000074089747	0,000076828685
H259	VAL REZZO	Lombardia	Como	0,000009760913	0,000001075832	0,000003503359	0,000002601592	0,000000000000	0,000007630158	0,000001627876	0,000000677120	0,000004389318	0,000005029542
L547	VALBRONA	Lombardia	Como	0,000053531186	0,000027445345	0,000049546209	0,000029654052	0,000000000000	0,000061352138	0,000032885832	0,000006824844	0,000039453292	0,000042962614
L640	VALMOREA	Lombardia	Como	0,000049839097	0,000030996328	0,000042499963	0,000031617446	0,000000000000	0,000043926770	0,000033295020	0,000005777727	0,000036490550	0,000038235715
C936	VALSOLDA	Lombardia	Como	0,000044389067	0,000017973216	0,000034839405	0,000038221356	0,000000000000	0,000046514749	0,000021505162	0,000003206607	0,000033721354	0,000032109806
L715	VELESO	Lombardia	Como	0,000012128673	0,000001843549	0,000001643234	0,000005889087	0,000000000000	0,000012713181	0,000003201698	0,000000135572	0,000006360719	0,000006529620
L737	VENIANO	Lombardia	Como	0,000060424245	0,000043368026	0,000042467481	0,000032458332	0,000000000000	0,000048999815	0,000034095034	0,000009588098	0,000040610641	0,000043530160
L748	VERCANA	Lombardia	Como	0,000022973278	0,000007845051	0,000018417472	0,000013347558	0,000000000000	0,000028841124	0,000008581899	0,000001891296	0,000015913871	0,000016832924
L792	VERTEMATE CON MINOPRIO	Lombardia	Como	0,000083138781	0,000061943191	0,000059698127	0,000054044916	0,000000000000	0,000066115569	0,000051000376	0,000044440503	0,000060360887	0,000062622774
L956	VILLA GUARDIA	Lombardia	Como	0,000143285592	0,000095887237	0,000152498584	0,000090992590	0,000068463563	0,000127109615	0,000114252289	0,000019728336	0,000114209692	0,000122524244
M156	ZELBIO	Lombardia	Como	0,000012250281	0,000003988424	0,000003481910	0,000005642005	0,000000000000	0,000011503024	0,000002523402	0,000000276609	0,000006473537	0,000006771327
A039	ACQUANEGRA CREMONESE	Lombardia	Cremona	0,000026903579	0,000012863206	0,000019786955	0,000015538140	0,000000000000	0,000024583082	0,000016709176	0,000006068368	0,000018655661	0,000019772114
A076	AGNADELLO	Lombardia	Cremona	0,000066708379	0,000042422834	0,000066818270	0,000036389640	0,000000000000	0,000062983424	0,000049492064	0,000023790972	0,000050486139	0,000055534403
A299	ANNICCO	Lombardia	Cremona	0,000043631659	0,000021328209	0,000041427968	0,000025274276	0,000000000000	0,000040554554	0,000027974787	0,000004205899	0,000031505245	0,000033736691
A526	AZZANELLO	Lombardia	Cremona	0,000017436477	0,000004722436	0,000010831510	0,000009290972	0,000000000000	0,000015868310	0,000007070716	0,000009089491	0,000011034850	0,000011659370
A570	BAGNOLO CREMASCO	Lombardia	Cremona	0,000091110681	0,000051771805	0,000160696601	0,000055987947	0,000000000000	0,000077936942	0,000065300925	0,000174415834	0,000083640804	0,000093543896
A972	BONEMERSE	Lombardia	Cremona	0,000029479254	0,000013800274	0,000041215822	0,000015119802	0,000010825592	0,000025924502	0,000015612914	0,000003847348	0,000022156525	0,000024676530
A986	BORDOLANO	Lombardia	Cremona	0,000017265643	0,000006815894	0,000012143567	0,000008020442	0,000000000000	0,000014073718	0,000006992409	0,000001327949	0,000010445163	0,000011313508
B439	CALVATONE	Lombardia	Cremona	0,000027490222	0,000014639865	0,000025462916	0,000021255338	0,000000000000	0,000026756183	0,000015429042	0,000027806058	0,000022092892	0,000022392839
B484	CAMISANO	Lombardia	Cremona	0,000026767731	0,000014063606	0,000029506926	0,000013671857	0,000000000000	0,000023697664	0,000013934980	0,000002242697	0,000018828416	0,000020675093
B498	CAMPAGNOLA CREMASCA	Lombardia	Cremona	0,000017521716	0,000007057555	0,000015231521	0,000007368666	0,000000000000	0,000013289324	0,000006220825	0,000001036193	0,000010529542	0,000011661520
B650	CAPERGNANICA	Lombardia	Cremona	0,000041989876	0,000020028459	0,000034498047	0,000024455709	0,000000000000	0,000036083620	0,000022732500	0,000006779318	0,000028779108	0,000030327412
B679	CAPPELLA CANTONE	Lombardia	Cremona	0,000017556823	0,000004685058	0,000012285253	0,000008113627	0,000000000000	0,000014540223	0,000005344344	0,000001549813	0,000010227938	0,000010985120
B680	CAPPELLA DE' PICENARDI	Lombardia	Cremona	0,000014145494	0,000003035167	0,000010395722	0,000005816502	0,000000000000	0,000012588219	0,000005288503	0,000001487498	0,000008318426	0,000009214420
B686	CAPRALBA	Lombardia	Cremona	0,000045140888	0,000028059891	0,000029296691	0,000025112004	0,000000000000	0,000040607081	0,000025669175	0,000005481171	0,000030384626	0,000032272868
B869	CASALBUTTANO ED UNITI	Lombardia	Cremona	0,000076773887	0,000040166341	0,000058353114	0,000057208195	0,000000000000	0,000071405673	0,000060598548	0,000009160008	0,000058791960	0,000059359141
B881	CASALE CREMASCO-VIDOLASCO	Lombardia	Cremona	0,000035324263	0,000015814839	0,000045656118	0,000017733229	0,000000000000	0,000031731264	0,000020391401	0,000005119308	0,000025879317	0,000028796609
B889	CASALETTO CEREDANO	Lombardia	Cremona	0,000026341929	0,000012924426	0,000029217293	0,000013974268	0,000000000000	0,000022784177	0,000013979299	0,000003079061	0,000018635578	0,000020304895
B890	CASALETTO DI SOPRA	Lombardia	Cremona	0,000014934059	0,000004595732	0,000012186901	0,000005694487	0,000000000000	0,000012782938	0,000005274837	0,000003033523	0,000008873077	0,000010011399
B891	CASALETTO VAPRIO	Lombardia	Cremona	0,000033407205	0,000015335527	0,000044291762	0,000017782455	0,000000000000	0,000030081370	0,000018967641	0,000005891774	0,000024918107	0,000027473540
B898	CASALMAGGIORE	Lombardia	Cremona	0,000285141289	0,000226230630	0,000314710292	0,000312488736	0,000000000000	0,000291679416	0,000292859801	0,000578579210	0,000297569485	0,000292226575
B900	CASALMORANO	Lombardia	Cremona	0,000035019178	0,000015808380	0,000039338171	0,000022955662	0,000000000000	0,000032631571	0,000021819095	0,000005072405	0,000026679876	0,000028013598
C115	CASTEL GABBIANO	Lombardia	Cremona	0,000013354618	0,000003455696	0,000010197893	0,000005603644	0,000000000000	0,000011018819	0,000004364264	0,000001329045	0,000007777897	0,000008556544
C089	CASTELDIDONE	Lombardia	Cremona	0,000016369695	0,000006060499	0,000012049829	0,000007927397	0,000000000000	0,000014420578	0,000006973454	0,000000996145	0,000010196974	0,000011009759
C153	CASTELLEONE	Lombardia	Cremona	0,000179797495	0,000124794818	0,000154645982	0,000116116226	0,000000000000	0,000159075216	0,000138734194	0,000292820086	0,000146918264	0,000157949147
B129	CASTELVERDE	Lombardia	Cremona	0,000108232492	0,000062149383	0,000112159085	0,000093886900	0,000000000000	0,000101151198	0,000082422734	0,000014719079	0,000090349676	0,000089082919
C290	CASTELVISCONTI	Lombardia	Cremona	0,000011707073	0,000002460610	0,000005387608	0,000006019561	0,000000000000	0,000009537825	0,000003785281	0,000000442860	0,000006558788	0,000006751897
C435	CELLA DATI	Lombardia	Cremona	0,000017151017	0,000004078533	0,000008331393	0,000008621419	0,000000000000	0,000015190665	0,000006002665	0,000000667550	0,000009857422	0,000010300062
C634	CHIEVE	Lombardia	Cremona	0,000041364395	0,000023791167	0,000048757398	0,000025082563	0,000000000000	0,000037206375	0,000022275301	0,000054058075	0,000032899842	0,000035699380
C678	CICOGNOLO	Lombardia	Cremona	0,000023041054	0,000008025111	0,000018772953	0,000016370068	0,000000000000	0,000019863127	0,000010673359	0,000023221837	0,000016875682	0,000017056754
C703	CINGIA DE' BOTTI	Lombardia	Cremona	0,000029444008	0,000016215865	0,000030943273	0,000027153313	0,000000000000	0,000026374772	0,000018737541	0,000021382092	0,000025045193	0,000024290229
D056	CORTE DE' CORTESI CON CIGNONE	Lombardia	Cremona	0,000024694279	0,000010191253	0,000023958478	0,000018239658	0,000000000000	0,000023181352	0,000013909271	0,000004393730	0,000018636759	0,000018778969
D057	CORTE DE' FRATI	Lombardia	Cremona	0,000030960670	0,000013425302	0,000033288708	0,000019020587	0,000000000000	0,000030161370	0,000016193683	0,000028496433	0,000023693927	0,000025367552
D141	CREDERA RUBBIANO	Lombardia	Cremona	0,000034798059	0,000014043832	0,000036321019	0,000020753246	0,000000000000	0,000032010640	0,000019209345	0,000007582510	0,000025190567	0,000026779669
D142	CREMA	Lombardia	Cremona	0,000683878947	0,000654871882	0,000798109932	0,000539175226	0,000459277363	0,000644889787	0,000740673288	0,000617151057	0,000652981110	0,000693737484
D150	CREMONA	Lombardia	Cremona	0,001421242769	0,001377026639	0,002270717681	0,001400713243	0,002082767057	0,001345962091	0,001778877509	0,001375899886	0,001583138405	0,001648468843
D151	CREMOSANO	Lombardia	Cremona	0,000033387489	0,000015661260	0,000037570955	0,000015966141	0,000000000000	0,000030023719	0,000016767653	0,000005469756	0,000023242171	0,000025847876



Codice catastale	Denominazione	Regione	Provincia	FUNZIONI GENERALI	POLIZIA LOCALE	ISTRUZIONE PUBBLICA	RIFIUTI	TPL	VIABILITÀ E TERRITORIO	SOCIALE	ASILI NIDO	COMPLESSIVO	COMPLESSIVO SENZA RIFIUTI
D186	CROTTA D'ADDA	Lombardia	Cremona	0,000018218106	0,000006489911	0,000011905882	0,000008907338	0,000000000000	0,000016508423	0,000007202232	0,000001516620	0,000011147652	0,000011949958
D203	CUMIGNANO SUL NAVIGLIO	Lombardia	Cremona	0,000013574633	0,000003513011	0,000007696323	0,000005081031	0,000000000000	0,000011175946	0,000004271793	0,000000774635	0,000007346411	0,000008157693
D278	DEROVERE	Lombardia	Cremona	0,000012496698	0,000003518651	0,000003588252	0,000003494347	0,000000000000	0,000010212114	0,000003734801	0,000000470927	0,000005967908	0,000006853744
D358	DOVERA	Lombardia	Cremona	0,000070541020	0,000040207722	0,000076912691	0,000033948637	0,000000000000	0,000064511570	0,000049103520	0,000010454362	0,000051382332	0,000057625719
D574	FIESCO	Lombardia	Cremona	0,000025016411	0,000012595266	0,000025613298	0,000012730294	0,000000000000	0,000021797632	0,000011903471	0,000010173945	0,000017412311	0,000019089044
D710	FORMIGARA	Lombardia	Cremona	0,000026064627	0,000012070888	0,000024084437	0,000013874722	0,000000000000	0,000023544814	0,000014792035	0,000002290099	0,000017999570	0,000019476768
D834	GABBIONETA BINANUOVA	Lombardia	Cremona	0,000022591497	0,000006851947	0,000023924714	0,000011733206	0,000000000000	0,000021254415	0,000009996135	0,000001881151	0,000015361702	0,000016661146
D841	GADESCO PIEVE DELMONA	Lombardia	Cremona	0,000043736411	0,000022537236	0,000052434857	0,000031003008	0,000000000000	0,000042385467	0,000022791221	0,000006628918	0,000034125331	0,000035243504
D966	GENIVOLTA	Lombardia	Cremona	0,000027607955	0,000011678596	0,000030123975	0,000016039197	0,000000000000	0,000025751881	0,000014931552	0,000004549399	0,000020019816	0,000021445362
D993	GERRE DE' CAPRIOLI	Lombardia	Cremona	0,000027766958	0,000014980306	0,000035548476	0,000016903904	0,000000000000	0,000024284491	0,000015750225	0,000003168642	0,000021104316	0,000022608575
E082	GOMBITO	Lombardia	Cremona	0,000018906355	0,000006103135	0,000018157904	0,000008028415	0,000000000000	0,000014937944	0,000006595185	0,000000996113	0,000011550985	0,000012812495
E193	GRONTARDO	Lombardia	Cremona	0,000031557416	0,000015723680	0,000041411778	0,000019653551	0,000000000000	0,000028132929	0,000018506810	0,000012079208	0,000024633990	0,000026417594
E217	GRUMELLO CREMONESE ED UNITI	Lombardia	Cremona	0,000038577472	0,000019370020	0,000037525347	0,000021401164	0,000000000000	0,000037603704	0,000023718486	0,000003397573	0,000027807111	0,000030101220
E272	GUSSOLA	Lombardia	Cremona	0,000053672259	0,000027606662	0,000050652488	0,000046304730	0,000000000000	0,000051612794	0,000036208999	0,000100347284	0,000047104667	0,000047391142
E356	ISOLA DOVARESE	Lombardia	Cremona	0,000030046209	0,000013429856	0,000021415377	0,000018041034	0,000000000000	0,000025721678	0,000016968853	0,000001770482	0,000020212930	0,000020990734
E380	IZANO	Lombardia	Cremona	0,000036888278	0,000020924323	0,000028678281	0,000020181884	0,000000000000	0,000032987467	0,000021471660	0,000003954117	0,000025245517	0,000027058915
E793	MADIGNANO	Lombardia	Cremona	0,000055886179	0,000026570270	0,000047887969	0,000034177676	0,000000000000	0,000046832982	0,000031724300	0,000078835248	0,000041855681	0,000044605342
E843	MALAGNINO	Lombardia	Cremona	0,000032425796	0,000018381295	0,000051401060	0,000024557188	0,000000000000	0,000029930422	0,000017424224	0,000019633283	0,000027952230	0,000029168069
E983	MARTIGNANA DI PO	Lombardia	Cremona	0,000037688408	0,000020944076	0,000046307659	0,000021533855	0,000000000000	0,000034738073	0,000021928917	0,000087920674	0,000031708722	0,000035352564
F434	MONTE CREMASCO	Lombardia	Cremona	0,000042037704	0,000025311727	0,000058595296	0,000022239663	0,000000000000	0,000036684154	0,000024508082	0,000039065568	0,000033332894	0,000037305623
F681	MONTODINE	Lombardia	Cremona	0,000048635005	0,000027877120	0,000050607163	0,000023203076	0,000000000000	0,000042154856	0,000028964745	0,000005613307	0,000034025954	0,000037901864
F761	MOSCAZZANO	Lombardia	Cremona	0,000020654791	0,000006667168	0,000011617390	0,000011606125	0,000000000000	0,000016407912	0,000007949216	0,000001663232	0,000012436150	0,000012733401
F771	MOTTA BALUFFI	Lombardia	Cremona	0,000022840703	0,000011715880	0,000019310477	0,000016103879	0,000000000000	0,000021204664	0,000011037280	0,000014227227	0,000016940366	0,000017239930
G004	OFFANENGO	Lombardia	Cremona	0,000109239376	0,000055495621	0,000094352043	0,000059442887	0,000000000000	0,000094071708	0,000084828459	0,000178174369	0,000084759824	0,000093826372
G047	OLMENETA	Lombardia	Cremona	0,000021752992	0,000009299343	0,000022296900	0,000012465857	0,000000000000	0,000019215064	0,000009489774	0,000017133232	0,000015637666	0,000016773560
G185	OSTIANO	Lombardia	Cremona	0,000057631093	0,000026713273	0,000045381482	0,000044666182	0,000000000000	0,000053438022	0,000040358816	0,000007087707	0,000043806701	0,000043498901
G222	PADERNO PONCHIELLI	Lombardia	Cremona	0,000032116083	0,000015689433	0,000035986364	0,000021066400	0,000000000000	0,000030507387	0,000019481995	0,000002877020	0,000024464257	0,000025681104
G260	PALAZZO PIGNANO	Lombardia	Cremona	0,000070086341	0,000041805622	0,000073944441	0,000039527247	0,000000000000	0,000061813688	0,000049511721	0,000025378854	0,000052821615	0,000057582619
G306	PANDINO	Lombardia	Cremona	0,000164775225	0,000113429503	0,000114100910	0,000090429347	0,000000000000	0,000140205245	0,000134254073	0,000213647461	0,000124927162	0,000137281584
G469	PERSICO DOSIMO	Lombardia	Cremona	0,000063072877	0,000032536426	0,000078456411	0,000043006572	0,000000000000	0,000056464328	0,000041949301	0,000008857232	0,000049859457	0,000052313625
G483	PESCAROLO ED UNITI	Lombardia	Cremona	0,000032171318	0,000020530393	0,000032516243	0,000018584955	0,000000000000	0,000031262511	0,000018824206	0,000005415145	0,000023801461	0,000025669606
G504	PESSINA CREMONESE	Lombardia	Cremona	0,000020303590	0,000007553116	0,000014364815	0,000012069922	0,000000000000	0,000017588476	0,000008000429	0,000000885389	0,000013021758	0,000013362631
M418	PIADENA DRIZZONA	Lombardia	Cremona	0,000089446652	0,000035959854	0,000084768810	0,000071901531	0,000000000000	0,000083126036	0,000058138299	0,000110345446	0,000073520172	0,000074099842
G558	PIANENGO	Lombardia	Cremona	0,000046108230	0,000032052048	0,000036027194	0,000025572083	0,000000000000	0,000040707596	0,000026283257	0,000007121463	0,000032024409	0,000034335127
G603	PIERANICA	Lombardia	Cremona	0,000024221049	0,000010620066	0,000023366104	0,000010465623	0,000000000000	0,000019390502	0,000011783418	0,000002772635	0,000015622219	0,000017468908
G647	PIEVE D'OLMI	Lombardia	Cremona	0,000028759863	0,000011018884	0,000022092890	0,000015722737	0,000000000000	0,000026636094	0,000015654050	0,000002987834	0,000019226866	0,000020481771
G651	PIEVE SAN GIACOMO	Lombardia	Cremona	0,000032809026	0,000023642751	0,000039287911	0,000018917824	0,000000000000	0,000032061693	0,000020678789	0,000003630446	0,000025407859	0,000027732083
G721	PIZZIGHETONE	Lombardia	Cremona	0,000127294078	0,000067889483	0,000096695509	0,000082872994	0,000000000000	0,000114509533	0,000099624393	0,000163939452	0,000099790630	0,000105849205
B914	POZZAGLIO ED UNITI	Lombardia	Cremona	0,000030356182	0,000014850790	0,000034744458	0,000019152920	0,000000000000	0,000029841815	0,000017956713	0,000003986446	0,000023124522	0,000024546839
H130	QUINTANO	Lombardia	Cremona	0,000019437943	0,000007721037	0,000016843741	0,000008788241	0,000000000000	0,000015938626	0,000008247122	0,000002388590	0,000012213269	0,000013439847
H276	RICENGO	Lombardia	Cremona	0,000032529947	0,000013763625	0,000044336042	0,000013082564	0,000000000000	0,000029821069	0,000017201353	0,000004844951	0,000023068757	0,000026645031
H314	RIPALTA ARPINA	Lombardia	Cremona	0,000023362306	0,000010776033	0,000020957243	0,000014403557	0,000000000000	0,000020719388	0,000009860612	0,000002103530	0,000016035539	0,000016619987
H315	RIPALTA CREMASCA	Lombardia	Cremona	0,000063991149	0,000033494297	0,000059010476	0,000041644409	0,000000000000	0,000056447490	0,000044641256	0,000020608083	0,000048077735	0,000050381650
H316	RIPALTA GUERINA	Lombardia	Cremona	0,000014528191	0,000003814628	0,000007793334	0,000007465167	0,000000000000	0,000012894793	0,000004661850	0,000003128047	0,000008558930	0,000008950630
H341	RIVAROLO DEL RE ED UNITI	Lombardia	Cremona	0,000041355481	0,000020580069	0,000044703400	0,000031025576	0,000000000000	0,000040419235	0,000025415863	0,000042294567	0,000034074155	0,000035165918
H357	RIVOLTA D'ADDA	Lombardia	Cremona	0,000147636846	0,000088562059	0,000117104502	0,000098652983	0,000000000000	0,000129524169	0,000118234222	0,000018749096	0,000110850535	0,000115218745
H372	ROBECCO D'OGLIO	Lombardia	Cremona	0,000047634391	0,000028821218	0,000044143453	0,000030924541	0,000000000000	0,000042991085	0,000031096165	0,000006866356	0,000035535016	0,000037186128
H508	ROMANENGO	Lombardia	Cremona	0,000058080744	0,000028618377	0,000056137764	0,000032228801	0,000000000000	0,000052597951	0,000042087363	0,000009537487	0,000042400151	0,000046042734
H731	SALVIROLA	Lombardia	Cremona	0,000025151447	0,000015608567	0,000024890962	0,000012940782	0,000000000000	0,000021801581	0,000012050108	0,000002278457	0,000017314844	0,000018881292
H767	SAN BASSANO	Lombardia	Cremona	0,000043477013	0,000023758142	0,000038301779	0,000037532626	0,000000000000	0,000041117133	0,000029361100	0,000005544779	0,000034786390	0,000033802903
H815	SAN DANIELE PO	Lombardia	Cremona	0,000032953880	0,000015684072	0,000028946819	0,000021381754	0,000000000000	0,000030167866	0,000019581941	0,000002656045	0,000023767188	0,000024621464
H918	SAN GIOVANNI IN CROCE	Lombardia	Cremona	0,000038843305	0,000022508834	0,000036568068	0,000047125214	0,000000000000	0,000035110233	0,000023768697	0,000015781364	0,000034946299	0,000030584763



Codice catastale	Denominazione	Regione	Provincia	FUNZIONI GENERALI	POLIZIA LOCALE	ISTRUZIONE PUBBLICA	RIFIUTI	TPL	VIABILITÀ E TERRITORIO	SOCIALE	ASILI NIDO	COMPLESSIVO	COMPLESSIVO SENZA RIFIUTI
I007	SAN MARTINO DEL LAGO	Lombardia	Cremona	0,000013905756	0,000005363930	0,000006622423	0,000007609037	0,000000000000	0,000011867219	0,000004775837	0,000007052926	0,000008475757	0,000008786148
I497	SCANDOLARA RAVARA	Lombardia	Cremona	0,000032030767	0,000017401054	0,000037543216	0,000023905586	0,000000000000	0,000029871057	0,000019845079	0,000001770608	0,000025449135	0,000026001913
I498	SCANDOLARA RIPA D'OGGIO	Lombardia	Cremona	0,000015800898	0,000005059974	0,000009738474	0,000006836649	0,000000000000	0,000012752416	0,000006222108	0,000004238702	0,000009246371	0,000010109345
I627	SERGNANO	Lombardia	Cremona	0,000064008571	0,000034734937	0,000054279996	0,000030896884	0,000000000000	0,000057443826	0,000044108264	0,000041981484	0,000045616353	0,000050887716
I683	SESTO ED UNITI	Lombardia	Cremona	0,000062165571	0,000029827326	0,000080392630	0,000044819008	0,000000000000	0,000055305408	0,000043051224	0,000009794579	0,000050273925	0,000052227450
I790	SOLAROLO RAINERIO	Lombardia	Cremona	0,000023081543	0,000008348374	0,000013755099	0,000019144335	0,000000000000	0,000021008985	0,000011727231	0,000002323710	0,000016432459	0,000015461277
I827	SONCINO	Lombardia	Cremona	0,000145584026	0,000084569781	0,000106522731	0,000100656148	0,000000000000	0,000140352281	0,000114236434	0,000274027243	0,000120257618	0,000127277333
I849	SORESINA	Lombardia	Cremona	0,000163108476	0,000090007454	0,000151449180	0,000123420291	0,000000000000	0,000146312917	0,000139983911	0,000346839818	0,000143421105	0,000150583833
I865	SOSPIRO	Lombardia	Cremona	0,000061786558	0,000030402732	0,000065484109	0,000055492888	0,000000000000	0,000055107454	0,000050264066	0,000058107351	0,000054059429	0,000053546077
I906	SPINADESCO	Lombardia	Cremona	0,000031243954	0,000012142122	0,000021855824	0,000020835223	0,000000000000	0,000030685578	0,000018299598	0,000002073253	0,000021955946	0,000022357301
I909	SPINEDA	Lombardia	Cremona	0,000017139719	0,000006085780	0,000013122389	0,000007323103	0,000000000000	0,000014874281	0,000006999482	0,000001517032	0,000010415881	0,000011523472
I914	SPINO D'ADDA	Lombardia	Cremona	0,000120757850	0,000072525564	0,000149268750	0,000074645665	0,000000000000	0,000108549049	0,000097731659	0,000168340380	0,000102647556	0,000112675645
I935	STAGNO LOMBARDO	Lombardia	Cremona	0,000035394429	0,000014393443	0,000027710862	0,000026155872	0,000000000000	0,000034701311	0,000019905400	0,000003652339	0,000025901263	0,000025810082
L164	TICENGO	Lombardia	Cremona	0,000013557220	0,000002946726	0,000005552458	0,000005491647	0,000000000000	0,000010942946	0,000004533821	0,000001549470	0,000007173613	0,00000775961
L221	TORLINO VIMERCATI	Lombardia	Cremona	0,000014067395	0,000003254648	0,000005027528	0,000006681130	0,000000000000	0,000011617474	0,000004839881	0,000001217273	0,000007655676	0,000008004683
L225	TORNATA	Lombardia	Cremona	0,000014062133	0,000003630640	0,000006931964	0,000006363103	0,000000000000	0,000012621265	0,000005210433	0,000007270305	0,000008260149	0,000008939522
L258	TORRE DE' PICENARDI	Lombardia	Cremona	0,000051732809	0,000020981922	0,000047751379	0,000035003010	0,000013886958	0,000049448923	0,000028206543	0,000003793810	0,000038007466	0,000039083428
L296	TORRICELLA DEL PIZZO	Lombardia	Cremona	0,000018476627	0,000005037523	0,000008298479	0,000011854626	0,000000000000	0,000016427236	0,000007434568	0,000000776056	0,000011401272	0,000011238917
L389	TRESCORE CREMASCO	Lombardia	Cremona	0,000052814816	0,000035447597	0,000040368822	0,000025511382	0,000000000000	0,000045816154	0,000034849016	0,000007578915	0,000036042395	0,000039813782
L426	TRIGOLO	Lombardia	Cremona	0,000036263573	0,000016832066	0,000032370096	0,000021396832	0,000000000000	0,000034507897	0,000023460406	0,000003878195	0,000026097834	0,000027781366
L535	VAIANO CREMASCO	Lombardia	Cremona	0,000067331357	0,000039310722	0,000065491842	0,000036518388	0,000000000000	0,000057554408	0,000047086916	0,000008342749	0,000048650473	0,000052995238
L539	VAILATE	Lombardia	Cremona	0,000078833455	0,000050443684	0,000079838322	0,000046310039	0,000000000000	0,000071492612	0,000055560372	0,000009242065	0,000059143462	0,000063739392
L806	VESCOVATO	Lombardia	Cremona	0,000075385341	0,000035796323	0,000067700717	0,000058551671	0,000000000000	0,000066932367	0,000056219722	0,000012521537	0,000058751713	0,000058823352
M116	VOLONGO	Lombardia	Cremona	0,000015514363	0,000004807016	0,000005868032	0,000004972534	0,000000000000	0,000013023023	0,000006011904	0,000000774657	0,000008036893	0,000009134307
M127	VOLTIDO	Lombardia	Cremona	0,000014480129	0,000003405418	0,000004996649	0,000007512204	0,000000000000	0,000010635764	0,000004100463	0,000000447690	0,000007712609	0,000007784379
A005	ABBADIA LARIANA	Lombardia	Lecco	0,000072757758	0,000059633108	0,000052837002	0,000047028718	0,000018670709	0,000078236401	0,000045402229	0,000015961870	0,000055350608	0,000058330859
A112	AIRUNO	Lombardia	Lecco	0,000052037868	0,000031437917	0,000052874960	0,000037007930	0,000000000000	0,000047641073	0,000035511657	0,000073813971	0,000043236189	0,000045466665
A301	ANNONE DI BRIANZA	Lombardia	Lecco	0,000045430649	0,000025169463	0,000046091624	0,000029160621	0,000000000000	0,000039108786	0,000026077120	0,000004967813	0,000033360350	0,000034864365
A594	BALLABIO	Lombardia	Lecco	0,000078087984	0,000046360684	0,000084787926	0,000058574680	0,000000000000	0,000090784956	0,000051107836	0,000025425021	0,000064883864	0,000067143320
A683	BARZAGO	Lombardia	Lecco	0,000047053788	0,000026400567	0,000047402557	0,000033012660	0,000015257143	0,000042203559	0,000027120596	0,000040954939	0,000037366829	0,000038926151
A686	BARZANO'	Lombardia	Lecco	0,000097417327	0,000073229020	0,000075152966	0,000059071625	0,000052769899	0,000084169704	0,000071123336	0,000011636220	0,000072652029	0,000077515469
A687	BARZIO	Lombardia	Lecco	0,000053313721	0,000025346215	0,000025892839	0,000035806709	0,000000000000	0,000056348876	0,000021377063	0,000008098180	0,000035608318	0,000035537270
A745	BELLANO	Lombardia	Lecco	0,000095885503	0,000045888758	0,000051951167	0,000064386969	0,000031703166	0,000113315245	0,000052742208	0,000011910245	0,000069040734	0,000070707349
B081	BOSISIO PARINI	Lombardia	Lecco	0,000067328667	0,000052413445	0,000100996988	0,000044393134	0,000000000000	0,000059553668	0,000061642144	0,000008201449	0,000058582665	0,000063664246
B194	BRIVIO	Lombardia	Lecco	0,000084610228	0,000052993989	0,000103568322	0,000056287387	0,000000000000	0,000077275756	0,000062290250	0,000011745168	0,000067983555	0,000072172208
B261	BULCIAGO	Lombardia	Lecco	0,000052118297	0,000025829794	0,000053433324	0,000032741785	0,000000000000	0,000048232636	0,000034428226	0,000008432813	0,000039102150	0,000041379935
B396	CALCO	Lombardia	Lecco	0,000098447918	0,000062535303	0,000109405432	0,000071294135	0,000000000000	0,000087974279	0,000069792364	0,000015021307	0,000078684505	0,000081331158
B423	CALOLZIOCORTE	Lombardia	Lecco	0,000243072162	0,000193869837	0,000259338604	0,000192144792	0,000000000000	0,000249800820	0,000222776424	0,000314199505	0,000222087446	0,000232810565
B763	CARENNO	Lombardia	Lecco	0,000033621010	0,000016521352	0,000027023320	0,000017011000	0,000000000000	0,000039782435	0,000019162974	0,000026254010	0,000024586180	0,000027299017
B937	CASARGO	Lombardia	Lecco	0,000034267318	0,000011599118	0,000021922677	0,000023927100	0,000011036097	0,000048546659	0,000010343077	0,000003681111	0,000024721420	0,000025005884
B943	CASATENOVO	Lombardia	Lecco	0,000245369492	0,000168944142	0,000267494057	0,000154564529	0,000000000000	0,000202593247	0,000201427829	0,000149869046	0,000196726464	0,000211825574
B996	CASSAGO BRIANZA	Lombardia	Lecco	0,000077385459	0,000051189152	0,000093621028	0,000051074909	0,000026814973	0,000070292173	0,000055646151	0,000133890270	0,000067595851	0,000073512361
C024	CASSINA VALSASSINA	Lombardia	Lecco	0,000021758031	0,000007657785	0,000020068835	0,000008993386	0,000005174933	0,000027513312	0,000006532002	0,000001764175	0,000014410288	0,000016350199
C187	CASTELLO DI BRIANZA	Lombardia	Lecco	0,000045982461	0,000034059841	0,000047952447	0,000021670612	0,000000000000	0,000043320156	0,000026674706	0,000008014186	0,000033064670	0,000037145131
C521	CERNUSCO LOMBARDO	Lombardia	Lecco	0,000079492529	0,000056056029	0,000077384366	0,000048204004	0,000000000000	0,000064592429	0,000056271154	0,0000087371899	0,000062267502	0,000067303948
C563	CESANA BRIANZA	Lombardia	Lecco	0,000047199496	0,000028907215	0,000038556426	0,000030512761	0,000000000000	0,000044102747	0,000028197271	0,000006398227	0,000034311635	0,000035672094
C752	CIVATE	Lombardia	Lecco	0,000073885654	0,000061137435	0,000064745638	0,000046441840	0,000000000000	0,000070875250	0,000053115879	0,000010537195	0,000056563043	0,000060187667
C839	COLICO	Lombardia	Lecco	0,000177747468	0,000129569824	0,000142532741	0,000141664256	0,000000000000	0,000198755238	0,000113873993	0,000168219420	0,000148118911	0,000150430465
C851	COLLE BRIANZA	Lombardia	Lecco	0,000036404147	0,000016714031	0,000031111438	0,000018375612	0,000000000000	0,000039101425	0,000019581486	0,000004471619	0,000025169251	0,000027602202
D065	CORTENOVA	Lombardia	Lecco	0,000030593391	0,000011935349	0,000036150115	0,000016652669	0,000000000000	0,000036093538	0,000014413921	0,000002057542	0,000022650168	0,000024798003
D112	COSTA MASNAGA	Lombardia	Lecco	0,000131502534	0,000080031899	0,000117745890	0,000059483406	0,000000000000	0,000079838751	0,000062370957	0,000014901800	0,000082629229	0,000090918253
D131	CRANDOLA VALSASSINA	Lombardia	Lecco	0,000014921585	0,000003186857	0,000004717879	0,000004178104	0,000000000000	0,000012888098	0,000002807637	0,000000949004	0,000006974226	0,000007975578



Codice catastale	Denominazione	Regione	Provincia	FUNZIONI GENERALI	POLIZIA LOCALE	ISTRUZIONE PUBBLICA	RIFIUTI	TPL	VIABILITÀ E TERRITORIO	SOCIALE	ASILI NIDO	COMPLESSIVO	COMPLESSIVO SENZA RIFIUTI
D143	CREMELLA	Lombardia	Lecco	0,000033721361	0,000019542532	0,000026295548	0,000018060971	0,000000000000	0,000029593376	0,000019061948	0,000003350307	0,000022856245	0,000024573537
D145	CREMENO	Lombardia	Lecco	0,000045294291	0,000016965323	0,000021631698	0,000025361475	0,000000000000	0,000066431101	0,000021492411	0,000020726683	0,000031788350	0,000034089955
D280	DERVIO	Lombardia	Lecco	0,000064658144	0,000049310133	0,000036301145	0,000059681838	0,000000000000	0,000074627769	0,000032636447	0,000009735912	0,000051102827	0,000048030496
D327	DOLZAGO	Lombardia	Lecco	0,000049557378	0,000028895798	0,000037169520	0,000028394961	0,000010489178	0,000042532582	0,000028638451	0,000008667219	0,000034326914	0,000036451275
D346	DORIO	Lombardia	Lecco	0,000016692975	0,000004661270	0,000001821326	0,000009195090	0,000000000000	0,000017362548	0,000003784148	0,000000813427	0,000009051341	0,000008999861
D398	ELLO	Lombardia	Lecco	0,000026222399	0,000013076744	0,000030565236	0,000016761452	0,000000000000	0,000024061023	0,000015923984	0,000003607840	0,000019984067	0,000021138155
D428	ERVE	Lombardia	Lecco	0,000018757566	0,000009286580	0,000013896481	0,000009100762	0,000000000000	0,000018565442	0,000008038962	0,000001131895	0,000012111345	0,000013189501
D436	ESINO LARIO	Lombardia	Lecco	0,000028165661	0,000011106651	0,000013415762	0,000019056517	0,000000000000	0,000035917702	0,000008772556	0,000003253728	0,000018982024	0,000018955346
D865	GALBIATE	Lombardia	Lecco	0,000152192571	0,000116273106	0,000158242115	0,000118643400	0,000000000000	0,000153061461	0,000132043765	0,000211000712	0,000136829858	0,000143342826
D913	GARBAGNATE MONASTERO	Lombardia	Lecco	0,000051468871	0,000033614303	0,000050605775	0,000031710551	0,000000000000	0,000050304315	0,000026766358	0,000009108702	0,000038040021	0,000040306742
D926	GARLATE	Lombardia	Lecco	0,000069331346	0,000037637883	0,000057939106	0,000053526516	0,000000000000	0,000051741566	0,000032774585	0,000018808198	0,000050121736	0,000048902410
E287	IMBERSAGO	Lombardia	Lecco	0,000051989139	0,000032520867	0,000047603790	0,000029768420	0,000056816268	0,000045246920	0,000025927310	0,000006934143	0,000037997654	0,000040944722
E305	INTROBIO	Lombardia	Lecco	0,000050066256	0,000021439223	0,000027837378	0,000031153490	0,000000000000	0,000053711587	0,000027626151	0,000008159728	0,000034283659	0,000035404642
M348	LA VALLETTA BRIANZA	Lombardia	Lecco	0,000084018848	0,000048053262	0,000110836877	0,000048536805	0,000000000000	0,000077745003	0,000059737689	0,000013137356	0,000066167978	0,000072482086
E507	LECCO	Lombardia	Lecco	0,000958419985	0,000899968898	0,001160900382	0,000812339628	0,002073638379	0,000922552626	0,001030090580	0,001646200196	0,001008017864	0,001078094517
E581	LIERNA	Lombardia	Lecco	0,000048917881	0,000023138142	0,000034186318	0,000036630653	0,000000000000	0,000055389314	0,000027363455	0,000005760700	0,000036501785	0,000036455635
E656	LOMAGNA	Lombardia	Lecco	0,000087105213	0,000048331568	0,000097233741	0,000050939005	0,000000000000	0,000079621352	0,000068246985	0,000089590349	0,000070195908	0,000077092226
E858	MALGRATE	Lombardia	Lecco	0,000085521693	0,000078210983	0,000072517543	0,000065719107	0,000000000000	0,000069247682	0,000076844967	0,000017105690	0,000069712685	0,000071142872
E879	MANDELLO DEL LARIO	Lombardia	Lecco	0,000211251241	0,000151430168	0,000148099615	0,000144535349	0,000000000000	0,000205671532	0,000178180707	0,000031428203	0,000162568558	0,000169026644
E947	MARGNO	Lombardia	Lecco	0,000018446624	0,000011446073	0,000008659238	0,000008776189	0,000008762344	0,000022961448	0,000004274120	0,000001087827	0,000011660247	0,000012693091
F133	MERATE	Lombardia	Lecco	0,000285000451	0,000247390030	0,000299117287	0,000243131468	0,000000000000	0,000231787121	0,000244525236	0,000382738946	0,000256782139	0,000261670742
F248	MISSAGLIA	Lombardia	Lecco	0,000157718878	0,000101791018	0,000150843903	0,000091529615	0,000000000000	0,000143080399	0,000124236831	0,000095470154	0,000121906863	0,000132785620
F265	MOGGIO	Lombardia	Lecco	0,000028679577	0,000006321260	0,000006059303	0,000018480640	0,000000000000	0,000037469741	0,000007380135	0,000001217754	0,000017547958	0,000017213944
F304	MOLTENO	Lombardia	Lecco	0,000064725301	0,000044199856	0,000067074005	0,000041766411	0,000000000000	0,000058684621	0,000045606583	0,000017447029	0,000050330354	0,000053397289
F561	MONTE MARENZO	Lombardia	Lecco	0,000034687629	0,000019753012	0,000044482865	0,000022481887	0,000000000000	0,000034778744	0,000023638686	0,000050684915	0,000029777269	0,000032389905
F657	MONTEVECCHIA	Lombardia	Lecco	0,000056791218	0,000026838377	0,000057153713	0,000029757505	0,000000000000	0,000051537508	0,000028962690	0,000081021255	0,000042351089	0,000046861126
F674	MONTICELLO BRIANZA	Lombardia	Lecco	0,000077880548	0,000056256114	0,000076442815	0,000056631388	0,000000000000	0,000069041253	0,000056753388	0,000008968602	0,000061499183	0,000063242446
F758	MORTERONE	Lombardia	Lecco	0,000008997744	0,000000622714	0,000001089014	0,000001083183	0,000000000000	0,000007600320	0,000000501493	0,000000000000	0,000003293551	0,000004085132
F887	NIBIONNO	Lombardia	Lecco	0,000070320072	0,000045435970	0,000080692442	0,000045056689	0,000000000000	0,000059437095	0,000044919255	0,000019249801	0,000054271217	0,000057571141
G009	OGGIONO	Lombardia	Lecco	0,000166236837	0,000142631109	0,000150427491	0,000120614073	0,000000000000	0,000146386605	0,000129495708	0,000037298977	0,000132915014	0,000137320250
G026	OLGIATE MOLGORA	Lombardia	Lecco	0,000112095550	0,000066169994	0,000135998040	0,000078166657	0,000000000000	0,000104142390	0,000094616824	0,000019505923	0,000092681656	0,000097879794
G030	OLGINATE	Lombardia	Lecco	0,000125701277	0,000083933010	0,000142365756	0,000099367668	0,000000000000	0,000127979004	0,000101885383	0,000214990831	0,000114846420	0,000120389700
G040	OLIVETO LARIO	Lombardia	Lecco	0,000034166776	0,000024316944	0,000019411381	0,000020449079	0,000000000000	0,000039571064	0,000017959275	0,000005307003	0,000024114473	0,000025427131
G161	OSNAGO	Lombardia	Lecco	0,000088688377	0,000051248698	0,000063127797	0,000057739069	0,000000000000	0,000079024938	0,000066425107	0,000129556580	0,000069344154	0,000073500188
G218	PADERNO D'ADDA	Lombardia	Lecco	0,000068985631	0,000044195680	0,000097641949	0,000045393710	0,000000000000	0,000061789110	0,000045419626	0,000015868625	0,000056423497	0,000060373504
G241	PAGNONA	Lombardia	Lecco	0,000014101135	0,000003389320	0,000004691318	0,000004552634	0,000000000000	0,000012995450	0,000004287289	0,000000236023	0,000007111504	0,000008027891
G336	PARLASCO	Lombardia	Lecco	0,000008809896	0,000000927186	0,000001462330	0,000003327469	0,000000000000	0,000007661356	0,000001580639	0,000000113454	0,000004083246	0,000004353907
G368	PASTURO	Lombardia	Lecco	0,000046766398	0,000015874012	0,000034856523	0,000030510533	0,000000000000	0,000060718180	0,000024242650	0,000005468116	0,000034201572	0,000035523414
G456	PERLEDO	Lombardia	Lecco	0,000032951046	0,000015594173	0,000008325103	0,000033779447	0,000007744309	0,000040033280	0,000012633512	0,000002033571	0,000024712283	0,000021465134
G485	PESCATE	Lombardia	Lecco	0,000044163359	0,000027558532	0,000049627442	0,000030880523	0,000000000000	0,000043585589	0,000024769785	0,000086251935	0,000037785361	0,000040258134
H028	PREMANA	Lombardia	Lecco	0,000052802528	0,000022136698	0,000052395577	0,000026117375	0,000000000000	0,000063173281	0,000025018179	0,000005764710	0,000037417815	0,000041464750
H063	PRIMALUNA	Lombardia	Lecco	0,000051060122	0,000021961712	0,000041242912	0,000026956542	0,000000000000	0,000056480009	0,000027943128	0,000090867142	0,000038857925	0,000043120071
G223	ROBBIATE	Lombardia	Lecco	0,000111855447	0,000086373475	0,000141448360	0,000073637274	0,000000000000	0,000097601094	0,000090388904	0,000213385994	0,000099947476	0,000109369735
H486	ROGENO	Lombardia	Lecco	0,000054687629	0,000035974891	0,000054678410	0,000031278449	0,000000000000	0,000052671072	0,000037867227	0,000007740240	0,000041102014	0,000044620047
I243	SANTA MARIA HOE'	Lombardia	Lecco	0,000042665869	0,000024696728	0,000048732262	0,000028551695	0,000000000000	0,000035949133	0,000024927173	0,000005354638	0,000032418501	0,000033803289
I759	SIRONE	Lombardia	Lecco	0,000043813270	0,000030299257	0,000043204687	0,000026177740	0,000000000000	0,000038833390	0,000025454169	0,000005429269	0,000032116953	0,000034243915
I761	SIRTORI	Lombardia	Lecco	0,000054450757	0,000028843708	0,000059537386	0,000033121336	0,000000000000	0,000047307937	0,000030275827	0,000007789875	0,000039954161	0,000042401145
I994	SUEGLIO	Lombardia	Lecco	0,000012243179	0,000001569262	0,000001970210	0,000004943981	0,000000000000	0,000015288851	0,000002077978	0,000000542300	0,000006318973	0,000006811388
I996	SUELLO	Lombardia	Lecco	0,000034307726	0,000014285668	0,000039097782	0,000021986475	0,000000000000	0,000032932587	0,000019594346	0,000064524432	0,000028243764	0,000030484636
L022	TACENO	Lombardia	Lecco	0,000019087818	0,000007009054	0,000011070096	0,000008502681	0,000000000000	0,000019665963	0,000006040851	0,000001839298	0,000011367335	0,000012393230
L581	VALGREGHENTINO	Lombardia	Lecco	0,000063231466	0,000041348869	0,000083362662	0,000037310128	0,000000000000	0,000061197927	0,000044582689	0,000088551191	0,000053778210	0,000059675790
L634	VALMADRERA	Lombardia	Lecco	0,000212414025	0,000148362795	0,000200792487	0,000142912866	0,000000000000	0,000205696841	0,000178106298	0,000123115981	0,000172706150	0,000183375777



Codice catastale	Denominazione	Regione	Provincia	FUNZIONI GENERALI	POLIZIA LOCALE	ISTRUZIONE PUBBLICA	RIFIUTI	TPL	VIABILITÀ E TERRITORIO	SOCIALE	ASILI NIDO	COMPLESSIVO	COMPLESSIVO SENZA RIFIUTI
M395	VALVARRONE	Lombardia	Lecco	0,000022668505	0,000006399759	0,000021285013	0,000008678125	0,000000000000	0,000027888500	0,000006739774	0,000001772101	0,000014511164	0,000016600103
L680	VARENNA	Lombardia	Lecco	0,000037097688	0,000023530627	0,000007827216	0,000023863083	0,000000000000	0,000029847287	0,000011061112	0,000004113048	0,000021861691	0,000021144949
L751	VERCURAGO	Lombardia	Lecco	0,000055827544	0,000040688350	0,000040416199	0,000036860708	0,000000000000	0,000051575351	0,000034071154	0,000006364205	0,000040546102	0,000041865922
M337	VERDERIO	Lombardia	Lecco	0,000095024254	0,000065336932	0,000116725696	0,000053752583	0,000000000000	0,000087903042	0,000068661413	0,000017233032	0,000074421090	0,000081822934
L866	VIGANO'	Lombardia	Lecco	0,000041714412	0,000018223272	0,000029768392	0,000024776471	0,000000000000	0,000035290168	0,000023225358	0,000006936058	0,000028048667	0,000029220512
A004	ABBADIA CERRETO	Lombardia	Lodi	0,000011773854	0,000002422776	0,000005276556	0,000003617391	0,000000000000	0,000008293688	0,000002921670	0,000000553774	0,000005654907	0,000006384586
A811	BERTONICO	Lombardia	Lodi	0,000029204719	0,000013638222	0,000024159858	0,000016112395	0,000000000000	0,000025900436	0,000016212375	0,000003210245	0,000019873788	0,000021220825
A919	BOFFALORA D'ADDA	Lombardia	Lodi	0,000033549587	0,000016508811	0,000043121042	0,000017777016	0,000000000000	0,000030206004	0,000017023380	0,000006318232	0,000024627347	0,000027080600
A995	BORGHETTO LODIGIANO	Lombardia	Lodi	0,000080191197	0,000049679996	0,000101246559	0,000052640073	0,000000000000	0,000078177524	0,000059539155	0,000012750939	0,000065333373	0,000069879121
B017	BORGO SAN GIOVANNI	Lombardia	Lodi	0,000042774001	0,000020333300	0,000045936651	0,000020857777	0,000000000000	0,000039240494	0,000022643343	0,000009319653	0,000029966698	0,000033228802
B141	BREMBIO	Lombardia	Lodi	0,000054455602	0,000025681485	0,000052903637	0,000027985220	0,000000000000	0,000048867989	0,000034380083	0,000067529944	0,000040689624	0,000045239349
B887	CASALETTO LODIGIANO	Lombardia	Lodi	0,000049999381	0,000026936145	0,000068824470	0,000023981441	0,000000000000	0,000046227691	0,000029625114	0,000011436554	0,000037631833	0,000042520337
B899	CASALMAIOCCO	Lombardia	Lodi	0,000054449869	0,000032660511	0,000077879964	0,000026442941	0,000000000000	0,000048899777	0,000034012252	0,000011102741	0,000041705945	0,000047171961
B910	CASALPUSTERLENGO	Lombardia	Lodi	0,000278199424	0,000180347430	0,000284377380	0,000184640996	0,000139640896	0,000237997796	0,000243200464	0,000454279616	0,000240836178	0,000260960901
B961	CASELLE LANDI	Lombardia	Lodi	0,000035236194	0,000015967122	0,000032741694	0,000018919509	0,000000000000	0,000034973445	0,000020705018	0,000017610232	0,000025432548	0,000027765010
B958	CASELLE LURANI	Lombardia	Lodi	0,000050729540	0,000030530898	0,000075068779	0,000025891303	0,000000000000	0,000047326635	0,000033189859	0,000007624627	0,000039837559	0,000044832018
M393	CASTELGERUNDO	Lombardia	Lodi	0,000032518922	0,000016571733	0,000040926284	0,000019503099	0,000000000000	0,000030763135	0,000018196722	0,000003872947	0,000024725401	0,000026595622
C228	CASTELNUOVO BOCCA D'ADDA	Lombardia	Lodi	0,000035402582	0,000019063209	0,000036985268	0,000021444960	0,000000000000	0,000035143451	0,000021016448	0,000020711967	0,000027089570	0,000029111028
C304	CASTIGLIONE D'ADDA	Lombardia	Lodi	0,000083642355	0,000041973380	0,000080329663	0,000053185505	0,000000000000	0,000075377501	0,000063923091	0,000009708527	0,000063102545	0,000066654054
C329	CASTIRAGA VIDARDO	Lombardia	Lodi	0,000047138764	0,000024470966	0,000092014436	0,000023550845	0,000000000000	0,000044087443	0,000027297224	0,000116966886	0,000043429084	0,000050547915
C394	CAVENAGO D'ADDA	Lombardia	Lodi	0,000045593367	0,000025330058	0,000050952158	0,000028393452	0,000000000000	0,000044081421	0,000028202276	0,000064110083	0,000037104733	0,000040224433
C555	CERVIGNANO D'ADDA	Lombardia	Lodi	0,000038417681	0,000023309320	0,000050019323	0,000019456929	0,000000000000	0,000035211393	0,000021225401	0,000014217889	0,000028955226	0,000032356773
C816	CODOGNO	Lombardia	Lodi	0,000284925452	0,000223985538	0,000334488027	0,000219838176	0,000130848790	0,000248271853	0,000246076222	0,000354814538	0,000258438815	0,000272262548
C917	COMAZZO	Lombardia	Lodi	0,000044689909	0,000022897731	0,000059517366	0,000020709943	0,000000000000	0,000039249096	0,000022185409	0,000009018415	0,000032192104	0,000036304117
D021	CORNEGLIANO LAUDENSE	Lombardia	Lodi	0,000058211435	0,000047848588	0,000111594936	0,000044038749	0,000000000000	0,000056176121	0,000030585319	0,000007002274	0,000052770722	0,000055897833
D028	CORNO GIOVINE	Lombardia	Lodi	0,000026192804	0,000011554923	0,000022380966	0,000014730186	0,000000000000	0,000024493067	0,000014284180	0,000002434348	0,000018039053	0,000019224031
D029	CORNOVECCHIO	Lombardia	Lodi	0,000010581235	0,000001890119	0,000002230523	0,000002752200	0,000001579552	0,000007897132	0,000002615217	0,000003543831	0,000004822266	0,000005563603
D068	CORTE PALASIO	Lombardia	Lodi	0,000030884596	0,000011868377	0,000032064813	0,000016635566	0,000000000000	0,000028079668	0,000017497469	0,000003723441	0,000021728079	0,000023551820
D159	CRESPIATICA	Lombardia	Lodi	0,000041978447	0,000020574120	0,000051164984	0,000023538970	0,000000000000	0,000036863951	0,000024213211	0,000009516293	0,000031159712	0,000033888866
D660	FOMBIO	Lombardia	Lodi	0,000044583782	0,000022762165	0,000072461846	0,000024712901	0,000000000000	0,000039563325	0,000023803393	0,000010202080	0,000035220345	0,000038983290
D868	GALGAGNANO	Lombardia	Lodi	0,000024849569	0,000011672146	0,000024270840	0,000010710870	0,000000000000	0,000022099775	0,000012599495	0,000003811360	0,000016487013	0,000018555577
E127	GRAFFIGNANA	Lombardia	Lodi	0,000054799184	0,000032559564	0,000072835146	0,000034104554	0,000000000000	0,000045276300	0,000032901606	0,000007017394	0,000042380548	0,000045344362
E238	GUARDAMIGLIO	Lombardia	Lodi	0,000052881716	0,000026219635	0,000037925650	0,000042136662	0,000000000000	0,000054210904	0,000034995353	0,000015264542	0,000040807141	0,000040331011
E627	LIVRAGA	Lombardia	Lodi	0,000049322826	0,000030892960	0,000057097102	0,000029663516	0,000000000000	0,000046235815	0,000030561310	0,000034998118	0,000038818205	0,000042096699
E648	LODI	Lombardia	Lodi	0,000841465556	0,000799653525	0,000885159625	0,000665545296	0,001275899046	0,000823871663	0,000947737625	0,000973918946	0,000828885358	0,000887381003
E651	LODI VECCHIO	Lombardia	Lodi	0,000131011202	0,000088694344	0,000136850330	0,000079951144	0,000000000000	0,000118205135	0,000108175098	0,000226059180	0,000110618024	0,000121600504
E777	MACCASTORNA	Lombardia	Lodi	0,000007383151	0,000000686864	0,000001951990	0,000000968353	0,000000000000	0,000004740668	0,000000682614	0,000001136790	0,000002780834	0,000003429923
E840	MAIRAGO	Lombardia	Lodi	0,000028629006	0,000014268391	0,000033035765	0,000014346791	0,000000000000	0,000026737943	0,000015877038	0,000009050214	0,000020775686	0,000023078014
E852	MALEO	Lombardia	Lodi	0,000061752803	0,000031409080	0,000065013605	0,000038193653	0,000000000000	0,000059041894	0,000045336199	0,000022378649	0,000047823923	0,000051272733
E994	MARUDO	Lombardia	Lodi	0,000032626995	0,000014971161	0,000041172737	0,000015593433	0,000000000000	0,000028955608	0,000018416174	0,000005431036	0,000023517641	0,000026355473
F028	MASSALENGO	Lombardia	Lodi	0,000073206077	0,000045749921	0,000114054395	0,000049570954	0,000000000000	0,000069296955	0,000052480284	0,000039669862	0,000063498561	0,000068486341
F102	MELETI	Lombardia	Lodi	0,000014742949	0,000003013427	0,000008746377	0,000007307310	0,000000000000	0,000012058083	0,000005991428	0,000005343332	0,000008810795	0,000009349226
F149	MERLINO	Lombardia	Lodi	0,000032870560	0,000016210820	0,000038804447	0,000017175826	0,000000000000	0,000030203205	0,000017355138	0,000005184249	0,000023747891	0,000026101491
F423	MONTANASO LOMBARDO	Lombardia	Lodi	0,000046184447	0,000022760302	0,000061962185	0,000028592124	0,000000000000	0,000037992708	0,000023108656	0,000069009273	0,000037278469	0,000040389239
F801	MULAZZANO	Lombardia	Lodi	0,000096324773	0,000060069162	0,000136591694	0,000054753148	0,000000000000	0,000089534126	0,000079807276	0,000036011848	0,000079723902	0,000088666475
G107	ORIO LITTA	Lombardia	Lodi	0,000042329786	0,000019634044	0,000044046748	0,000024657367	0,000000000000	0,000036759819	0,000026321119	0,000005104404	0,000030647443	0,000032792620
G166	OSPETALETTA LODIGIANO	Lombardia	Lodi	0,000037725008	0,000022237408	0,000040345104	0,000027275580	0,000000000000	0,000036061552	0,000023378346	0,000069820893	0,000032181491	0,000033938405
G171	OSSAGO LODIGIANO	Lombardia	Lodi	0,000031336567	0,000018264764	0,000039846480	0,000017169789	0,000000000000	0,000025742269	0,000016618849	0,000004227309	0,000023035977	0,000025136788
G096	PIEVE FISSIRAGA	Lombardia	Lodi	0,000041292285	0,000026773482	0,000050336639	0,000020342288	0,000004867727	0,000035244518	0,000016597584	0,000009383320	0,000029346502	0,000032571108
H701	SALERANO SUL LAMBRO	Lombardia	Lodi	0,000046938802	0,000019655905	0,000042886033	0,000024198595	0,000000000000	0,000040868930	0,000029387109	0,00000690916	0,000032323876	0,000035233717
H844	SAN FIORANO	Lombardia	Lodi	0,000037080234	0,000020269129	0,000042965186	0,000018602742	0,000000000000	0,000032689738	0,000020132348	0,000046258107	0,000028155284	0,000031576258
I012	SAN MARTINO IN STRADA	Lombardia	Lodi	0,000071811127	0,000044324438	0,000074232722	0,000051147855	0,000000000000	0,000064591856	0,000049750886	0,000011183231	0,000056246448	0,000058072366



Codice catastale	Denominazione	Regione	Provincia	FUNZIONI GENERALI	POLIZIA LOCALE	ISTRUZIONE PUBBLICA	RIFIUTI	TPL	VIABILITÀ E TERRITORIO	SOCIALE	ASILI NIDO	COMPLESSIVO	COMPLESSIVO SENZA RIFIUTI
I140	SAN ROCCO AL PORTO	Lombardia	Lodi	0,000069717515	0,000032477329	0,000078635003	0,000044734601	0,000000000000	0,000067192330	0,000048219551	0,000010762879	0,000053949261	0,000057249232
I274	SANT'ANGELO LODIGIANO	Lombardia	Lodi	0,000233174245	0,000167238433	0,000194732915	0,000171327856	0,000000000000	0,000211284588	0,000212630150	0,000208954152	0,000194051170	0,000202188885
I362	SANTO STEFANO LODIGIANO	Lombardia	Lodi	0,000038619683	0,000017736424	0,000040719310	0,000020049395	0,000000000000	0,000036801377	0,000023726293	0,000004784444	0,000027724012	0,000030472460
I561	SECUGNAGO	Lombardia	Lodi	0,000037666758	0,000016452217	0,000033821006	0,000021597017	0,000000000000	0,000033126573	0,000021840008	0,000015229809	0,000026660975	0,000028474488
I612	SENNA LODIGIANA	Lombardia	Lodi	0,000040330636	0,000014867297	0,000059986393	0,000029463672	0,000000000000	0,000041189813	0,000024899966	0,000004549509	0,000033549497	0,000035012720
I815	SOMAGLIA	Lombardia	Lodi	0,000080716701	0,000048315748	0,000092577154	0,000047081763	0,000000000000	0,000064803145	0,000047749998	0,000062318306	0,000061462223	0,000066612180
I848	SORDIO	Lombardia	Lodi	0,000060770335	0,000041985555	0,000082384714	0,000039349852	0,000000000000	0,000052054575	0,000041596890	0,000014612737	0,000049246046	0,000052790090
F260	TAVAZZANO CON VILLAVESCO	Lombardia	Lodi	0,000106046413	0,000062767083	0,000126400627	0,000060476987	0,000000000000	0,000092778542	0,000080176514	0,000031230598	0,000082336483	0,000090164847
L125	TERRANOVA DEI PASSERINI	Lombardia	Lodi	0,000021625994	0,000009760615	0,000011801581	0,000011765611	0,000000000000	0,000018327200	0,000008334078	0,000009805677	0,000013525871	0,000014156259
L469	TURANO LODIGIANO	Lombardia	Lodi	0,000032094106	0,000017988907	0,000043681764	0,000016308333	0,000000000000	0,000031273186	0,000018465402	0,000006815418	0,000024470072	0,000027392970
L572	VALERA FRATTA	Lombardia	Lodi	0,000031736224	0,000012760783	0,000041531412	0,000016649879	0,000000000000	0,000028636859	0,000018675731	0,000005159988	0,000023495283	0,000025946772
L977	VILLANOVA DEL SILLARO	Lombardia	Lodi	0,000033187619	0,000013183141	0,000048266352	0,000013933306	0,000005737565	0,000031034598	0,000018375442	0,000011656871	0,000024651479	0,000028489891
M158	ZELO BUON PERSICO	Lombardia	Lodi	0,000124095665	0,000087293831	0,000148487974	0,000081323415	0,000000000000	0,000114451135	0,000098038388	0,000209712174	0,000108420586	0,000118124675
A038	ACQUANEGRA SUL CHIESE	Lombardia	Mantova	0,000057999555	0,000035999203	0,000056352462	0,000042772759	0,000000000000	0,000056782374	0,000040156137	0,000081358701	0,000048804801	0,000050965006
A470	ASOLA	Lombardia	Mantova	0,000190792792	0,000143163622	0,000196816519	0,000145939042	0,000000000000	0,000169933847	0,000166964277	0,000216665690	0,000166095533	0,000173314013
A575	BAGNOLO SAN VITO	Lombardia	Mantova	0,000128656809	0,000077532293	0,000114663706	0,000123541740	0,000028048965	0,000114659428	0,000091864063	0,000188506454	0,000114501803	0,000111264405
M396	BORGO MANTOVANO	Lombardia	Mantova	0,000114456387	0,000052470767	0,000101521714	0,000099535685	0,000000000000	0,000107831635	0,000086071800	0,000036672088	0,000093259243	0,000091011512
M340	BORGO VIRGILIO	Lombardia	Mantova	0,000262909054	0,000169463263	0,000258552015	0,000185277614	0,000077213147	0,000239125947	0,000228064019	0,000344470676	0,000225494692	0,000239897306
M406	BORGOCARBONARA	Lombardia	Mantova	0,000052594950	0,000021756346	0,000037722774	0,000042091487	0,000000000000	0,000046897018	0,000028654703	0,000014885858	0,000038607569	0,000037359901
B110	BOZZOLO	Lombardia	Mantova	0,000091006984	0,000052986563	0,000066190818	0,000069454285	0,000000000000	0,000071777901	0,000061814338	0,000126124425	0,000071770314	0,000072599735
B612	CANNETO SULL'OGGIO	Lombardia	Mantova	0,000083754087	0,000051593783	0,000086987963	0,000050034756	0,000000000000	0,000078203413	0,000065645588	0,000167456703	0,000070743262	0,000078159431
B901	CASALMORO	Lombardia	Mantova	0,000040797254	0,000020344393	0,000036234127	0,000024251768	0,000000000000	0,000038280392	0,000025818804	0,000004665024	0,000029347122	0,000031171880
B907	CASALOLDO	Lombardia	Mantova	0,000049946999	0,000028449679	0,000040666152	0,000026666738	0,000000000000	0,000046048249	0,000030971259	0,000009389544	0,000034854646	0,000037786915
B911	CASALROMANO	Lombardia	Mantova	0,000030687375	0,000019468234	0,000023323270	0,000017159607	0,000003853913	0,000029465050	0,000020006794	0,000003878679	0,000021855137	0,000023536708
C076	CASTEL D'ARIO	Lombardia	Mantova	0,000090367336	0,000044534808	0,000062524304	0,000078689913	0,000000000000	0,000083923412	0,000066521035	0,000084747071	0,000073465923	0,000071595098
C118	CASTEL GOFFREDO	Lombardia	Mantova	0,000207164589	0,000149412938	0,000229747947	0,000173707998	0,000000000000	0,000198061549	0,000198806892	0,000316207950	0,000193411522	0,000200467785
C059	CASTELBELFORTE	Lombardia	Mantova	0,000060046989	0,000031373573	0,000058538227	0,000053792700	0,000000000000	0,000055578596	0,000043318574	0,000010007180	0,000049543311	0,000048021512
C195	CASTELLUCCHIO	Lombardia	Mantova	0,000100164535	0,000057010399	0,000070064869	0,000079183402	0,000000000000	0,000094059022	0,000081084212	0,000153590230	0,000083513725	0,000085064508
C312	CASTIGLIONE DELLE STIVIERE	Lombardia	Mantova	0,000392638031	0,000322824648	0,000362429401	0,000359670881	0,000119922944	0,000363859927	0,000409377046	0,000465137964	0,000369214920	0,000372632848
C406	CAVRIANA	Lombardia	Mantova	0,000078274747	0,000045991687	0,000051863568	0,000045954713	0,000000000000	0,000076203673	0,000055628012	0,000038246251	0,000056713592	0,000060566581
C502	CERESARA	Lombardia	Mantova	0,000053407693	0,000031525332	0,000041110329	0,000031391224	0,000000000000	0,000052740178	0,000030235202	0,000032733588	0,000038707601	0,000041327756
C930	COMMESSAGGIO	Lombardia	Mantova	0,000026296194	0,000016570685	0,000018549832	0,000017970194	0,000000000000	0,000024057307	0,000014985326	0,000002323837	0,000018807565	0,000019107445
D227	CURTATONE	Lombardia	Mantova	0,000276682566	0,000204752340	0,000291139330	0,000240489663	0,000073866550	0,000238657698	0,000228022296	0,000334220552	0,000249007144	0,000252057440
D351	DOSOLO	Lombardia	Mantova	0,000065174299	0,000037418144	0,000067422023	0,000051751279	0,000000000000	0,000062841122	0,000049404161	0,000080884382	0,000056215567	0,000057814326
D949	GAZOLDO DEGLI IPPOLITI	Lombardia	Mantova	0,000055761122	0,000046287135	0,000064474524	0,000037267220	0,000000000000	0,000049288817	0,000041845000	0,000023758652	0,000045706136	0,000048728296
D959	GAZZUOLO	Lombardia	Mantova	0,000049484372	0,000029484993	0,000037164797	0,000037171881	0,000000000000	0,000046213004	0,000032925358	0,000007307933	0,000037361738	0,000037429730
E078	GOITO	Lombardia	Mantova	0,000193033054	0,000128840496	0,000184433633	0,000140253523	0,000000000000	0,000174281016	0,000160704979	0,000187755096	0,000160906865	0,000168303278
E089	GONZAGA	Lombardia	Mantova	0,000153716977	0,000095310790	0,000152172960	0,000138796606	0,000000000000	0,000145664621	0,000133338778	0,000226265629	0,000140135796	0,000140615390
E261	GUIDIZZOLO	Lombardia	Mantova	0,000107581650	0,000068750152	0,000096345250	0,000087963418	0,000000000000	0,000097512661	0,000089573357	0,000021294530	0,000087910095	0,000087890999
E818	MAGNACAVALLO	Lombardia	Mantova	0,000034662693	0,000015152355	0,000026580482	0,000026690681	0,000000000000	0,000034238942	0,000021944315	0,000003508622	0,000026029382	0,000025792557
E897	MANTOVA	Lombardia	Mantova	0,001008500053	0,001128761668	0,001210644919	0,000930755918	0,001403757605	0,000935292009	0,001080834412	0,001531197648	0,001056752391	0,001101874481
E922	MARCARIA	Lombardia	Mantova	0,000131944339	0,000096120411	0,000172386606	0,000105408610	0,000000000000	0,000132010892	0,000105259068	0,000122145104	0,000119714985	0,000124838410
E949	MARIANA MANTOVANA	Lombardia	Mantova	0,000019042380	0,000010054292	0,000033660114	0,000013843561	0,000000000000	0,000017051997	0,000007791034	0,000038059065	0,000017316261	0,000018559910
E962	MARMIROLO	Lombardia	Mantova	0,000141501597	0,000101573176	0,000125844525	0,000111489242	0,000000000000	0,000127449162	0,000116490766	0,000194531534	0,000121573859	0,000125185381
F086	MEDOLE	Lombardia	Mantova	0,000075192505	0,000049583225	0,000066288576	0,000048271613	0,000000000000	0,000072611712	0,000057909939	0,000139697669	0,000062793488	0,000067994088
F267	MOGLIA	Lombardia	Mantova	0,000105174080	0,000058452524	0,000087668504	0,000089480736	0,000025063534	0,000100184410	0,000087406171	0,000095878840	0,000089692604	0,000089768479
F705	MONZAMBANO	Lombardia	Mantova	0,000095951612	0,000065592931	0,000079989764	0,000075655729	0,000000000000	0,000097249991	0,000071937078	0,000014062971	0,000077069529	0,000077575841
B012	MOTTEGGIANA	Lombardia	Mantova	0,000049368013	0,000024441761	0,000043759289	0,000040563519	0,000000000000	0,000049865129	0,000031429432	0,000062631969	0,000041180880	0,000041401970
G186	OSTIGLIA	Lombardia	Mantova	0,000129010611	0,000090270192	0,000101862934	0,000144546610	0,000000000000	0,000121343733	0,000111003647	0,000202066999	0,000122605245	0,000114747563
G417	PEGOGNAGA	Lombardia	Mantova	0,000135829703	0,000067865990	0,000108381660	0,000104391633	0,000000000000	0,000119922270	0,000101665306	0,000194954535	0,000110920547	0,000113258694
G717	PIUBEGA	Lombardia	Mantova	0,000034877523	0,000023815262	0,000034464892	0,000021825083	0,000000000000	0,000034716636	0,000021950426	0,000049716597	0,000028330461	0,000030660179
G753	POGGIO RUSCO	Lombardia	Mantova	0,000129304756	0,000074579529	0,000084056987	0,000100024969	0,000000000000	0,000115471857	0,000107172436	0,000185659744	0,000105613379	0,000107614710



Codice catastale	Denominazione	Regione	Provincia	FUNZIONI GENERALI	POLIZIA LOCALE	ISTRUZIONE PUBBLICA	RIFIUTI	TPL	VIABILITÀ E TERRITORIO	SOCIALE	ASILI NIDO	COMPLESSIVO	COMPLESSIVO SENZA RIFIUTI
G816	POMPONESCO	Lombardia	Mantova	0,000035750417	0,000018440448	0,000036242746	0,000023903309	0,000000000000	0,000030868455	0,000021355671	0,000055472782	0,000028606532	0,000030290859
G862	PONTI SUL MINCIO	Lombardia	Mantova	0,000049573608	0,000031188668	0,000037604349	0,000039992501	0,000000000000	0,000052087314	0,000031023482	0,000006308672	0,000038682414	0,000038213243
G917	PORTO MANTOVANO	Lombardia	Mantova	0,000285595552	0,000197056510	0,000298363882	0,000236792871	0,000096698354	0,000253694532	0,000256115582	0,000441953447	0,000261072616	0,000269767723
H129	QUINGENTOLE	Lombardia	Mantova	0,000026383582	0,000014561600	0,000028579041	0,000020154413	0,000000000000	0,000025511622	0,000016078663	0,000004549698	0,000020987967	0,000021286481
H143	QUISTELLO	Lombardia	Mantova	0,000111276751	0,000055341415	0,000108682359	0,000095635328	0,000000000000	0,000105541351	0,000088215089	0,000161382417	0,000097751160	0,000098508886
H218	REDONDESCO	Lombardia	Mantova	0,000029449525	0,000013710687	0,000032423051	0,000022289345	0,000005207775	0,000028387065	0,000017466032	0,000049913599	0,000025134275	0,000026153107
H342	RIVAROLO MANTOVANO	Lombardia	Mantova	0,000051388997	0,000026816800	0,000061956098	0,000036663158	0,000000000000	0,000047178375	0,000033851419	0,000080077961	0,000043833173	0,000046400911
H481	RODIGO	Lombardia	Mantova	0,000101947096	0,000066368833	0,000095872305	0,000081659881	0,000000000000	0,000091937600	0,000082187125	0,000154822601	0,000088500887	0,000090950801
H541	RONCOFERRARO	Lombardia	Mantova	0,000136771047	0,000081857652	0,000120340717	0,000115350924	0,000037736282	0,000123272689	0,000109000061	0,000121052792	0,000116103402	0,000116372880
H604	ROVERBELLA	Lombardia	Mantova	0,000161929782	0,000116270715	0,000162729466	0,000123426074	0,000000000000	0,000143566662	0,000124986845	0,000249861559	0,000140097872	0,000146068407
H652	SABBIONETA	Lombardia	Mantova	0,000081389948	0,000042262460	0,000074813711	0,000074118410	0,000000000000	0,000082277986	0,000058985357	0,000054287106	0,000069358912	0,000067654432
H771	SAN BENEDETTO PO	Lombardia	Mantova	0,000139668804	0,000085457210	0,000112770793	0,000133330153	0,000000000000	0,000137525870	0,000112416412	0,000155303830	0,000123171054	0,000119532859
H870	SAN GIACOMO DELLE SEGNALE	Lombardia	Mantova	0,000035216705	0,000025052009	0,000037480757	0,000029422197	0,000000000000	0,000032873981	0,000022506537	0,000023844605	0,000029705055	0,000029806352
H883	SAN GIORGIO BIGARELLO	Lombardia	Mantova	0,000206520891	0,000133983875	0,000162016229	0,000186169199	0,000010743065	0,000195919005	0,000165835158	0,000256553125	0,000179595683	0,000177241564
H912	SAN GIOVANNI DEL DOSSO	Lombardia	Mantova	0,000028049606	0,000015176487	0,000028344388	0,000022124349	0,000000000000	0,000026918893	0,000016401000	0,000033008823	0,000023217416	0,000023608868
I005	SAN MARTINO DALL'ARGINE	Lombardia	Mantova	0,000037517698	0,000021185631	0,000030416524	0,000025678607	0,000000000000	0,000034868737	0,000023599288	0,000003430375	0,000027576548	0,000028256243
I532	SCHIVENOGLIA	Lombardia	Mantova	0,000026973141	0,000014303291	0,000022033798	0,000022591378	0,000000000000	0,000024717997	0,000016400813	0,000002215582	0,000020739448	0,000020076232
I632	SERMIDE E FELONICA	Lombardia	Mantova	0,000150456276	0,000085651837	0,000105313372	0,000133287788	0,000000000000	0,000139237854	0,000118033638	0,000163074765	0,000125740875	0,000123038160
I662	SERRAVALLE A PO	Lombardia	Mantova	0,000034985149	0,000012400228	0,000028454615	0,000025176203	0,000000000000	0,000033295510	0,000021537341	0,000003652188	0,000025585297	0,000025731803
I801	SOLFERINO	Lombardia	Mantova	0,000057756949	0,000036458573	0,000039177882	0,000025021602	0,000000000000	0,000052961649	0,000034754663	0,000008567696	0,000037717436	0,000042264092
L015	SUSTINENTE	Lombardia	Mantova	0,000044637712	0,000018118878	0,000047354233	0,000034476666	0,000000000000	0,000043647450	0,000026965227	0,000005422057	0,000034959042	0,000035131791
L020	SUZZARA	Lombardia	Mantova	0,000375152934	0,000286691241	0,000408193549	0,000310927945	0,000000000000	0,000329592292	0,000375155276	0,000479880327	0,000344385540	0,000356367436
L826	VIADANA	Lombardia	Mantova	0,000347968774	0,000278189850	0,000352855317	0,000268287913	0,000000000000	0,000327715884	0,000332285738	0,000453231362	0,000312304371	0,000328067627
M044	VILLIMPENTA	Lombardia	Mantova	0,000045427585	0,000022626062	0,000030066277	0,000034254631	0,000000000000	0,000041846029	0,000031268111	0,000006171363	0,000033556867	0,000033306982
M125	VOLTA MANTOVANA	Lombardia	Mantova	0,000141261720	0,000094530383	0,000120692262	0,000112162615	0,000000000000	0,000135880487	0,000112636503	0,000139068399	0,000118762614	0,000121126218
A010	ABBIATEGRASSO	Lombardia	Milano	0,000569106727	0,000484750439	0,000633467307	0,000422140985	0,000260353388	0,000482162406	0,000589929543	0,000957208754	0,000532258487	0,000571693971
A127	ALBAIRATE	Lombardia	Milano	0,000086663820	0,000057938182	0,000104589159	0,000050662917	0,000000000000	0,000076497448	0,000061147171	0,000124771620	0,000071678569	0,000079204733
A375	ARCONATE	Lombardia	Milano	0,000119135347	0,000076518697	0,000132110048	0,000074766048	0,000000000000	0,000102269427	0,000086653382	0,000016880757	0,000091971425	0,000098133047
A389	ARESE	Lombardia	Milano	0,000374676063	0,000301847496	0,000430330870	0,000223908040	0,000176890402	0,000275720705	0,000321060849	0,000576432281	0,000320092481	0,000354538231
A413	ARLUNO	Lombardia	Milano	0,000211695930	0,000145307250	0,000286078199	0,000118597254	0,000000000000	0,000189427260	0,000181477221	0,000375275468	0,000185725104	0,000209765055
A473	ASSAGO	Lombardia	Milano	0,000261149727	0,000273030839	0,000222878481	0,000156903544	0,000069160067	0,000190759213	0,000111464917	0,000388558116	0,000199235732	0,000214395813
A618	BARANZATE	Lombardia	Milano	0,000191015937	0,000165730568	0,000263859652	0,000206811425	0,000000000000	0,000160738691	0,000203716368	0,000336604012	0,000201494988	0,000199591055
A652	BAREGGIO	Lombardia	Milano	0,000299128669	0,000227236991	0,000363362542	0,000214003412	0,000000000000	0,000249120118	0,000270088175	0,000477736064	0,000268520644	0,000288044457
A697	BASIANO	Lombardia	Milano	0,000066196643	0,000042449850	0,000091732815	0,000050864745	0,000000000000	0,000059939349	0,000045668391	0,000015959969	0,000056221903	0,000058140418
A699	BASIGLIO	Lombardia	Milano	0,000144977586	0,000105973052	0,000197658345	0,000062631727	0,000059756550	0,000150155776	0,000108510047	0,000225525689	0,000123580085	0,000145407024
A751	BELLINZAGO LOMBARDO	Lombardia	Milano	0,000085065789	0,000057857630	0,000096719419	0,000043198736	0,000000000000	0,000061197692	0,000047676225	0,000010289516	0,000060006807	0,000066026145
A804	BERNATE TICINO	Lombardia	Milano	0,000058779972	0,000046984458	0,000104903490	0,000026962365	0,000000000000	0,000053358531	0,000039147579	0,000068635421	0,000050822459	0,000059367280
A820	BESATE	Lombardia	Milano	0,000039993291	0,000022858272	0,000057396464	0,000023920438	0,000000000000	0,000038445125	0,000025547429	0,000005085869	0,000032023742	0,000034925712
A872	BINASCO	Lombardia	Milano	0,000146400733	0,000116274426	0,000192671748	0,000126068063	0,000000000000	0,000114855443	0,000131002884	0,000140093951	0,000134557973	0,000137598395
A920	BOFFALORA SOPRA TICINO	Lombardia	Milano	0,000078980166	0,000061138095	0,000103982154	0,000045220723	0,000014928801	0,000069211277	0,000052327158	0,000141931426	0,000067794926	0,000075879241
A940	BOLLATE	Lombardia	Milano	0,000615511293	0,000549918464	0,000811976767	0,000460636382	0,000308240086	0,000512449671	0,000665889533	0,001091505575	0,000600996333	0,000651262298
B162	BRESSO	Lombardia	Milano	0,000485018289	0,000462911097	0,000525283238	0,000388678012	0,000229110480	0,000373795309	0,000510793575	0,000876636121	0,000462189239	0,000488515216
B235	BUBBIANO	Lombardia	Milano	0,000042337047	0,000029163636	0,000046784521	0,000018256858	0,000000000000	0,000038118070	0,000023847379	0,000048657191	0,000031532188	0,000036286374
B240	BUCCINASCO	Lombardia	Milano	0,000454503918	0,000379039362	0,000677478508	0,000371879130	0,000181429491	0,000378522498	0,000453660331	0,001025167333	0,000462450625	0,000494886257
B286	BUSCATE	Lombardia	Milano	0,000085320879	0,000050130640	0,000114025555	0,000058384968	0,000000000000	0,000076891601	0,000061285563	0,000011879500	0,000069662574	0,000073701332
B292	BUSSERO	Lombardia	Milano	0,000144733369	0,000097916291	0,000156947439	0,000104536808	0,000066956078	0,000118009988	0,000122939674	0,000224073473	0,000127126692	0,000135216624
B301	BUSTO GAROLFO	Lombardia	Milano	0,000232492485	0,000187400112	0,000259614043	0,000138752263	0,000000000000	0,000213322893	0,000212237197	0,000174558119	0,000193977324	0,000213754625
B448	CALVIGNASCO	Lombardia	Milano	0,000024395016	0,000014436108	0,000034749084	0,000010300372	0,000000000000	0,000020385235	0,000013002333	0,000003427965	0,000017681418	0,000020324732
B461	CAMBIAGO	Lombardia	Milano	0,000121497745	0,000084923174	0,000179673400	0,000062319399	0,000000000000	0,000113752727	0,000087888770	0,000197295719	0,000104735960	0,000119926258
B593	CANEGRATE	Lombardia	Milano	0,000214534697	0,000160358559	0,000222933712	0,000168939177	0,000053649035	0,000177786444	0,000205556579	0,000266733120	0,000191665051	0,000199803682
B820	CARPIANO	Lombardia	Milano	0,000073197058	0,000052322227	0,000106272688	0,000040085511	0,000000000000	0,000069391676	0,000044857874	0,000111667565	0,000062243317	0,000070178512
B850	CARUGATE	Lombardia	Milano	0,000270701034	0,000219958300	0,000344134446	0,000182949418	0,000000000000	0,00022235433	0,000234888568	0,000331479181	0,000237364549	0,000256851796



Codice catastale	Denominazione	Regione	Provincia	FUNZIONI GENERALI	POLIZIA LOCALE	ISTRUZIONE PUBBLICA	RIFIUTI	TPL	VIABILITÀ E TERRITORIO	SOCIALE	ASILI NIDO	COMPLESSIVO	COMPLESSIVO SENZA RIFIUTI
B938	CASARILE	Lombardia	Milano	0,000070932260	0,000054770805	0,000116226725	0,000043199220	0,000000000000	0,000064915908	0,000046049421	0,000011724108	0,000059694324	0,000065601582
B989	CASOREZZO	Lombardia	Milano	0,000095815696	0,000066060181	0,000122996930	0,000053390083	0,000000000000	0,000084235240	0,000074621557	0,000205095118	0,000083317279	0,000094034861
C003	CASSANO D'ADDA	Lombardia	Milano	0,000336938055	0,000260531102	0,000275498192	0,000215752763	0,000163914712	0,000296610408	0,000295145339	0,000304108466	0,000274595385	0,000295668214
C014	CASSINA DE' PECCHI	Lombardia	Milano	0,000250553861	0,000192685664	0,000310092769	0,000195384208	0,000100017587	0,000198409979	0,000219422003	0,000510539256	0,000235199314	0,000249457973
C033	CASSINETTA DI LUGAGNANO	Lombardia	Milano	0,000034895373	0,000017006377	0,000054498569	0,000020785246	0,000000000000	0,000031484829	0,000020027968	0,000005256645	0,000027754834	0,000030250796
C052	CASTANO PRIMO	Lombardia	Milano	0,000197018747	0,000152022815	0,000202563494	0,000120594877	0,000000000000	0,000177323874	0,000177307501	0,000273568676	0,000166700909	0,000183212486
C523	CERNUSCO SUL NAVIGLIO	Lombardia	Milano	0,000606860243	0,000556433797	0,000924273728	0,000394525042	0,000330398750	0,000507702525	0,000605109951	0,000831280698	0,000577771054	0,000643395456
C536	CERRO AL LAMBRO	Lombardia	Milano	0,000087697011	0,000061657280	0,000115322494	0,000054685477	0,000030692085	0,000076604762	0,000069653922	0,000029670740	0,000072909567	0,000079436012
C537	CERRO MAGGIORE	Lombardia	Milano	0,000274745488	0,000229234197	0,000343564390	0,000200291747	0,000000000000	0,000225435399	0,000244976791	0,000300341435	0,000243915815	0,000259538548
C565	CESANO BOSCONI	Lombardia	Milano	0,000395770690	0,000367391708	0,000443214848	0,000355129694	0,000195851589	0,000328571704	0,000449576769	0,000700861578	0,000395515575	0,000409978642
C569	CESATE	Lombardia	Milano	0,000236552228	0,000168138278	0,000287587865	0,000179070640	0,000000000000	0,000199932180	0,000220526985	0,000328269151	0,000213526746	0,000225866231
C707	CINISELLO BALSAMO	Lombardia	Milano	0,001335467223	0,001470941298	0,001412209335	0,001164816522	0,000658103129	0,001050626966	0,001595554038	0,002895153724	0,001356522678	0,001425176842
C733	CISLIANO	Lombardia	Milano	0,000086040913	0,000052249865	0,000126915890	0,000045498228	0,000000000000	0,000078106568	0,000055727341	0,000185530143	0,000074555072	0,000084960962
C895	COLOGNO MONZESE	Lombardia	Milano	0,000806815982	0,000839982331	0,000929927868	0,000825579833	0,000410284588	0,000656788991	0,000881872918	0,001497201074	0,000839381241	0,000844323827
C908	COLTURANO	Lombardia	Milano	0,000037821207	0,000026702129	0,000055449298	0,000023296920	0,000009654816	0,000033432260	0,000021081494	0,000007046868	0,000030546576	0,000033142836
C986	CORBETTA	Lombardia	Milano	0,000316495348	0,000222281405	0,000489161944	0,000221040181	0,000000000000	0,000285499343	0,000258942200	0,000533851842	0,000294960686	0,000321433234
D013	CORMANO	Lombardia	Milano	0,000349193123	0,000344720519	0,000395284346	0,000320911576	0,000183299095	0,000287893749	0,000368959346	0,000819332120	0,000357093307	0,000370050776
D018	CORNAREDO	Lombardia	Milano	0,000349469478	0,000272702908	0,000463877057	0,000295526913	0,000173167076	0,000299033107	0,000358408455	0,000700469065	0,000349147059	0,000368349605
D045	CORSICO	Lombardia	Milano	0,000599619960	0,000634081671	0,000785612592	0,000514303976	0,000325668481	0,000473718639	0,000660588096	0,000611478313	0,000590157773	0,000617322676
D198	CUGGIONO	Lombardia	Milano	0,000147978860	0,000105414319	0,000177441002	0,000109054877	0,000000000000	0,000130575301	0,000119477414	0,000215170970	0,000130881147	0,000138697612
D229	CUSAGO	Lombardia	Milano	0,000081289375	0,000051313065	0,000099000272	0,000034261198	0,000030850964	0,000087086307	0,000047321155	0,000143422563	0,000065968866	0,000077324075
D231	CUSANO MILANINO	Lombardia	Milano	0,000344439378	0,000320039789	0,000375166266	0,000284102523	0,000189157170	0,000263507376	0,000320470242	0,000518311472	0,000320308958	0,000333275274
D244	DAIRAGO	Lombardia	Milano	0,000105301449	0,000059264022	0,000140029706	0,000063568176	0,000000000000	0,000095469482	0,000082809336	0,000179655281	0,000091186555	0,000101077301
D367	DRESANO	Lombardia	Milano	0,000056046430	0,000043916105	0,000067539806	0,000032512473	0,000025082344	0,000048166500	0,000038242263	0,000006764625	0,000044136293	0,000048299037
D845	GAGGIANO	Lombardia	Milano	0,000167649872	0,000121648750	0,000288339927	0,000114377424	0,000072642951	0,000145168107	0,000126780324	0,000285475778	0,000159598673	0,000175793391
D912	GARBAGNATE MILANESE	Lombardia	Milano	0,000499681590	0,000415784056	0,000624233177	0,000415701940	0,000000000000	0,000389561812	0,000499278959	0,000872664652	0,000475412575	0,000496796258
D995	GESSATE	Lombardia	Milano	0,000144276305	0,000100964392	0,000201285653	0,000095408904	0,000000000000	0,000135539559	0,000113491584	0,000272743896	0,000131360387	0,000144235399
E094	GORGONZOLA	Lombardia	Milano	0,000359765346	0,000281024181	0,000452816013	0,000266272402	0,000225771866	0,000297086019	0,000355181266	0,000690245059	0,000343095845	0,000370607998
E170	GREZZAGO	Lombardia	Milano	0,000051880612	0,000028665606	0,000063560960	0,000025419307	0,000000000000	0,000047522843	0,000029799522	0,000011131677	0,000037998041	0,000042502760
E258	GUDO VISCONTI	Lombardia	Milano	0,000031324161	0,000012810824	0,000044452401	0,000021578249	0,000005646022	0,000027108115	0,000016879361	0,000004583583	0,000024794532	0,000025946353
E313	INVERUNO	Lombardia	Milano	0,000162639772	0,000116468089	0,000149228797	0,000102224504	0,000000000000	0,000137197330	0,000128272605	0,000022203960	0,000123486314	0,000131100633
E317	INZAGO	Lombardia	Milano	0,000203403362	0,000137724111	0,000260853959	0,000117645811	0,000091444668	0,000172476577	0,000175051774	0,000351237476	0,000178694653	0,000200557578
E395	LACCHIARELLA	Lombardia	Milano	0,000164744630	0,000114210857	0,000213500409	0,000097835271	0,000041787058	0,000149485712	0,000128576196	0,000344904041	0,000146638009	0,000164115337
E415	LAINATE	Lombardia	Milano	0,000469245121	0,000402884103	0,000453063659	0,000348932712	0,000000000000	0,000383133304	0,000445422463	0,000605189440	0,000409117398	0,000430670849
E514	LEGNANO	Lombardia	Milano	0,001082422617	0,001145507218	0,001071727058	0,000900969495	0,000587642813	0,001065220074	0,001187962315	0,001122972918	0,001038041063	0,001087129387
E610	LISCATE	Lombardia	Milano	0,000073402336	0,000064451185	0,000114783335	0,000045846029	0,000000000000	0,000069391992	0,000048451224	0,000136014758	0,000067247301	0,000074911564
E639	LOCATE DI TRIULZI	Lombardia	Milano	0,000179251679	0,000145566129	0,000242281074	0,000095832764	0,000074027088	0,000154674031	0,000151713912	0,000398975670	0,000162052742	0,000185767564
E801	MAGENTA	Lombardia	Milano	0,000446894611	0,000413809168	0,000502952444	0,000351209018	0,000247150488	0,000439313067	0,000490263131	0,000781832680	0,000439693857	0,000471382212
E819	MAGNAGO	Lombardia	Milano	0,000157144696	0,000112540407	0,000245335050	0,000094984082	0,000000000000	0,000142578766	0,000126567073	0,000205159545	0,000140435573	0,000156712745
E921	MARCALLO CON CASONE	Lombardia	Milano	0,000107369697	0,000080824654	0,000152480915	0,000055419613	0,000000000000	0,000097113223	0,000085714875	0,000180516989	0,000093226223	0,000106765597
F003	MASATE	Lombardia	Milano	0,000060724323	0,000039881036	0,000087249277	0,000042347405	0,000000000000	0,000056092837	0,000043854785	0,000010452216	0,000051151160	0,000054303977
F084	MEDIGLIA	Lombardia	Milano	0,000195115040	0,000144814590	0,000337803929	0,000138305220	0,000000000000	0,000179779807	0,000173272030	0,000343186083	0,000190609100	0,000209340263
F100	MELEGNANO	Lombardia	Milano	0,000339782704	0,000314761488	0,000387039092	0,000279975290	0,000114660084	0,000264900379	0,000311798150	0,000631885856	0,000320776605	0,000335388448
F119	MELZO	Lombardia	Milano	0,000331010876	0,000251895128	0,000358472245	0,000265747967	0,000167788793	0,000268397535	0,000317890478	0,000570232767	0,000307489136	0,000322437561
F155	MESERO	Lombardia	Milano	0,000075089504	0,000044329769	0,000076985110	0,000048270504	0,000000000000	0,000067295537	0,000050896611	0,000013359554	0,000057093171	0,000060252760
F205	MILANO	Lombardia	Milano	0,028800008816	0,068537396209	0,049405304449	0,033626324446	0,112970837466	0,026044448597	0,041396621075	0,051526965845	0,040331082244	0,042732202536
D033	MORIMONDO	Lombardia	Milano	0,000029155890	0,000020878484	0,000019097377	0,000022210784	0,000000000000	0,000025732637	0,000014192906	0,000026269232	0,000021929458	0,000021828709
F783	MOTTA VISCONTI	Lombardia	Milano	0,000137784454	0,000083853030	0,000156757342	0,000079760201	0,000000000000	0,000126712931	0,000113069245	0,000226938887	0,000115965622	0,000128931575
F874	NERVIANO	Lombardia	Milano	0,000302876200	0,000237330931	0,000337976076	0,000188877952	0,000000000000	0,000255687423	0,000264964148	0,000473157660	0,000259916045	0,000285356338
F939	NOSATE	Lombardia	Milano	0,000017867044	0,000005688381	0,000005170314	0,000008634680	0,000000000000	0,000014763547	0,000007491794	0,000000332002	0,000009857501	0,000010295421
F955	NOVATE MILANESE	Lombardia	Milano	0,000375717433	0,000325066686	0,000390641996	0,000325144135	0,000169219228	0,000294748869	0,000375434657	0,000583194981	0,000353554039	0,000363728247
F968	NOVIGLIO	Lombardia	Milano	0,000075305826	0,000060272240	0,000125105429	0,000041201423	0,000000000000	0,000070589320	0,000045708177	0,000133606321	0,000067120716	0,000076402981



Codice catastale	Denominazione	Regione	Provincia	FUNZIONI GENERALI	POLIZIA LOCALE	ISTRUZIONE PUBBLICA	RIFIUTI	TPL	VIABILITÀ E TERRITORIO	SOCIALE	ASILI NIDO	COMPLESSIVO	COMPLESSIVO SENZA RIFIUTI
G078	OPERA	Lombardia	Milano	0,000251478559	0,000213707989	0,000290284206	0,000212836304	0,000114278688	0,000205638098	0,000229570547	0,000476079943	0,000240209019	0,000250011786
G181	OSSONA	Lombardia	Milano	0,000079787101	0,000059252675	0,000089945113	0,000047079402	0,000000000000	0,000073646886	0,000054078716	0,000143602417	0,000066905510	0,000074005673
G206	OZZERO	Lombardia	Milano	0,000031069456	0,000020871904	0,000035066543	0,000015968803	0,000000000000	0,000029642776	0,000018578305	0,000006134266	0,000023042587	0,000025575863
G220	PADERNO DUGNANO	Lombardia	Milano	0,000801644734	0,000792951620	0,000929463668	0,000748961392	0,000411215426	0,000685769601	0,000855643858	0,001277289838	0,000805664412	0,000825971003
G316	PANTIGLIATE	Lombardia	Milano	0,000105728822	0,000059179713	0,000129542263	0,000067225929	0,000000000000	0,000089407512	0,000082724216	0,000184780712	0,000090341239	0,000098619337
G324	PARABIAGO	Lombardia	Milano	0,000481220779	0,000412912005	0,000528268135	0,000402925876	0,000000000000	0,000412034303	0,000500463550	0,000513355757	0,000443956745	0,000458650796
G385	PAULLO	Lombardia	Milano	0,000193214879	0,000151922561	0,000260096176	0,000116819344	0,000000000000	0,000166283278	0,000180520726	0,000334313571	0,000174004098	0,000194483208
C013	PERO	Lombardia	Milano	0,000242190550	0,000235898919	0,000203963601	0,000258234274	0,000000000000	0,000179737806	0,000186698286	0,000385352799	0,000224397038	0,000212279185
G488	PESCHIERA BORROMEO	Lombardia	Milano	0,000434662236	0,000346694452	0,000573232672	0,000301726871	0,000173286804	0,000362517944	0,000383307499	0,000786130685	0,000402217087	0,000438204829
G502	PESANO CON BORNAGO	Lombardia	Milano	0,000159288784	0,000101881923	0,000191340786	0,000093585187	0,000000000000	0,000137849544	0,000130307931	0,000221598114	0,000133369418	0,000147617020
G634	PIEVE EMANUELE	Lombardia	Milano	0,000247642013	0,000220904359	0,000304985591	0,000233042592	0,000131975479	0,000297539819	0,000221176166	0,000375306295	0,000253318661	0,000260579964
G686	PIOLTELLO	Lombardia	Milano	0,000580547494	0,000491105223	0,000830317221	0,000557019042	0,000325184597	0,000501643092	0,000668660443	0,000856491126	0,000607710127	0,000625863713
G772	POGLIANO MILANESE	Lombardia	Milano	0,000148583081	0,000114575732	0,000160707994	0,000111163685	0,000000000000	0,000120128816	0,000127401678	0,000228309021	0,000130442584	0,000137346779
G955	POZZO D'ADDA	Lombardia	Milano	0,000103941269	0,000075962452	0,000102982210	0,000065462584	0,000000000000	0,000089810969	0,000079552858	0,000027914305	0,000080506507	0,000085894064
G965	POZZUOLO MARTESANA	Lombardia	Milano	0,000145282874	0,000103132674	0,000203778381	0,000077287779	0,000000000000	0,000133761924	0,000120137293	0,000025491212	0,000118083150	0,000132692864
H026	PREGNANA MILANESE	Lombardia	Milano	0,000129783368	0,000084099394	0,000208968338	0,000087374305	0,000000000000	0,000109650773	0,000106799593	0,000192629752	0,000118848573	0,000130120196
H240	RESCALDINA	Lombardia	Milano	0,000252276574	0,000188180878	0,000290036908	0,000171653988	0,000000000000	0,000204471304	0,000230284139	0,000286770934	0,000216785222	0,000232947704
H264	RHO	Lombardia	Milano	0,000905979392	0,000886633314	0,001006761656	0,001289482920	0,001532667972	0,000908704623	0,001033032245	0,001274450186	0,001070315937	0,000991827451
H371	ROBECCHETTO CON INDUNO	Lombardia	Milano	0,000090009161	0,000055126280	0,000167156810	0,000053501446	0,000000000000	0,000078412573	0,000063032379	0,000063878673	0,000079126643	0,000088303586
H373	ROBECCO SUL NAVIGLIO	Lombardia	Milano	0,000123672258	0,000074099234	0,000134663019	0,000067603160	0,000000000000	0,000109278341	0,000093080621	0,000018762053	0,000093009961	0,000102108692
H470	RODANO	Lombardia	Milano	0,000083664819	0,000046265995	0,000127132733	0,000051925931	0,000029752562	0,000071842259	0,000054434370	0,000011373971	0,000068313544	0,000074182306
H560	ROSATE	Lombardia	Milano	0,000102836316	0,000072413476	0,000135221349	0,000067637883	0,000000000000	0,000094488215	0,000082715920	0,000185471477	0,000092141162	0,000100916321
H623	ROZZANO	Lombardia	Milano	0,000749987109	0,000712099486	0,000955678695	0,000701620448	0,001159568854	0,000580811499	0,000780309835	0,000928418669	0,000764672125	0,000787252308
H803	SAN COLOMBANO AL LAMBRO	Lombardia	Milano	0,000143167715	0,000078374640	0,000149406356	0,000092732367	0,000000000000	0,000125854369	0,000115439524	0,000265038891	0,000120923344	0,000131019149
H827	SAN DONATO MILANESE	Lombardia	Milano	0,000627077480	0,000610303852	0,000715716440	0,000370666615	0,000320525718	0,000487837308	0,000605181730	0,001379436628	0,000571564924	0,000643510998
H884	SAN GIORGIO SU LEGNANO	Lombardia	Milano	0,000117552807	0,000087997320	0,000117921015	0,000082291294	0,000000000000	0,000096864827	0,000099547675	0,000020282171	0,000093924397	0,000098090465
H930	SAN GIULIANO MILANESE	Lombardia	Milano	0,000630521460	0,000616428135	0,000727023310	0,000646435401	0,000302272130	0,000539746580	0,000681242594	0,001260218995	0,000658654997	0,000663031101
I409	SAN VITTORE OLONA	Lombardia	Milano	0,000150487469	0,000121157865	0,000163912486	0,000115832603	0,000000000000	0,000123059804	0,000128080910	0,000275091058	0,000135261727	0,000142219720
I415	SAN ZENONE AL LAMBRO	Lombardia	Milano	0,000085100918	0,000068655087	0,000095616757	0,000043985871	0,000000000000	0,000067693712	0,000053024207	0,000068909555	0,000064717293	0,000072141668
I361	SANTO STEFANO TICINO	Lombardia	Milano	0,000086930954	0,000055549232	0,000117925459	0,000053468865	0,000000000000	0,000077813555	0,000067056379	0,000016115311	0,000070689011	0,000076855921
I566	SEDRIANO	Lombardia	Milano	0,000205971743	0,000155805198	0,000293224378	0,000136096092	0,000000000000	0,000175678678	0,000187231137	0,000440443631	0,000192633262	0,000212880457
I577	SEGRATE	Lombardia	Milano	0,000693074406	0,000592176261	0,000799832358	0,000584618920	0,000308758994	0,000548533843	0,000641547786	0,001202400851	0,000656228298	0,000681873181
I602	SENAGO	Lombardia	Milano	0,000371004408	0,000314835545	0,000478883836	0,000285900221	0,000000000000	0,000308756109	0,000378932612	0,000405115894	0,000343165816	0,000363673878
I690	SESTO SAN GIOVANNI	Lombardia	Milano	0,001467009801	0,001527938294	0,001648516222	0,001406443454	0,000844134446	0,001206831482	0,001797246074	0,002896553139	0,001534924860	0,001580936859
I696	SETTALA	Lombardia	Milano	0,000127120859	0,000093949096	0,000183873004	0,000089466569	0,000000000000	0,000117106615	0,000099869653	0,000225306587	0,000117465651	0,000127492734
I700	SETTIMO MILANESE	Lombardia	Milano	0,000346789405	0,000262507405	0,000468283803	0,000326248464	0,000158370323	0,000284303493	0,000303118389	0,000627372943	0,000343517328	0,000349701685
I786	SOLARO	Lombardia	Milano	0,000238535665	0,000198720317	0,000286036873	0,000180771381	0,000000000000	0,000198525728	0,000213629058	0,000305122130	0,000214213308	0,000226189593
L408	TREZZANO ROSA	Lombardia	Milano	0,000083479480	0,000051508750	0,000128398639	0,000049910232	0,000000000000	0,000077517706	0,000068369774	0,000018862241	0,000070389696	0,000077238339
L409	TREZZANO SUL NAVIGLIO	Lombardia	Milano	0,000370298831	0,000289897476	0,000464758449	0,000361429147	0,000148236998	0,000310852965	0,000371475904	0,000555339874	0,000368847394	0,000371504030
L411	TREZZO SULL'ADDA	Lombardia	Milano	0,000237806032	0,000202542229	0,000224479507	0,000194371406	0,000000000000	0,000195263996	0,000196579577	0,000081749869	0,000198091504	0,000199423752
L415	TRIBIANO	Lombardia	Milano	0,000063557374	0,000044173608	0,000110486302	0,000041313137	0,000000000000	0,000058779702	0,000040016833	0,000070923786	0,000056980902	0,000062591871
L454	TRUCCAZZANO	Lombardia	Milano	0,000106908394	0,000100296321	0,000171652001	0,000062309634	0,000000000000	0,000094956973	0,000080135298	0,000016988156	0,000091174606	0,000101511783
L471	TURBIGO	Lombardia	Milano	0,000128798508	0,000092402113	0,000139814744	0,000098062483	0,000000000000	0,000113943670	0,000112969715	0,000181234716	0,000113966212	0,000119661685
L664	VANZAGHELLO	Lombardia	Milano	0,000094370535	0,000060580581	0,000121059142	0,000061879014	0,000000000000	0,000083686481	0,000076073441	0,000172766038	0,000083472229	0,000091205231
L665	VANZAGO	Lombardia	Milano	0,000153622317	0,000109691360	0,000253489680	0,000100617856	0,000000000000	0,000131609534	0,000125176677	0,000032564110	0,000133634099	0,000145457938
L667	VAPRIO D'ADDA	Lombardia	Milano	0,000152513310	0,000115653583	0,000175142446	0,000086766501	0,000000000000	0,000137210372	0,000127440722	0,000341036102	0,000133328577	0,000150003474
M424	VERMEZZO CON ZELO	Lombardia	Milano	0,000101729709	0,000072101498	0,000145702878	0,000058916586	0,000000000000	0,000094576113	0,000065475463	0,000131218840	0,000086314884	0,000096126812
L773	VERNATE	Lombardia	Milano	0,000061235854	0,000039769978	0,000089565166	0,000036971928	0,000000000000	0,000055724743	0,000037509730	0,000110056734	0,000053176096	0,000058979163
L883	VIGNATE	Lombardia	Milano	0,000161484377	0,000113285954	0,000191325160	0,000096038843	0,000000000000	0,000139454730	0,000125064665	0,000323150098	0,000138769433	0,000154072192
L928	VILLA CORTESE	Lombardia	Milano	0,000111463614	0,000084250082	0,000119126986	0,000082408806	0,000000000000	0,000090593247	0,000100179593	0,000101760682	0,000095218757	0,000099806280
M053	VIMODRONE	Lombardia	Milano	0,000288273446	0,000244668007	0,000258412933	0,000211561541	0,000110751417	0,000243777793	0,000270808979	0,000594262018	0,000260515857	0,000278047467
M091	VITTUONE	Lombardia	Milano	0,000164500789	0,000118716029	0,000210328793	0,000102588645	0,000000000000	0,000138313343	0,000131884439	0,000284762132	0,000143272464	0,000157842229



Codice catastale	Denominazione	Regione	Provincia	FUNZIONI GENERALI	POLIZIA LOCALE	ISTRUZIONE PUBBLICA	RIFIUTI	TPL	VIABILITÀ E TERRITORIO	SOCIALE	ASILI NIDO	COMPLESSIVO	COMPLESSIVO SENZA RIFIUTI
M102	VIZZOLO PREDABISSI	Lombardia	Milano	0,000072631214	0,000052292806	0,000087591424	0,000055566243	0,000000000000	0,000061578480	0,000054138271	0,000012013173	0,000060179124	0,000061831097
M176	ZIBIDO SAN GIACOMO	Lombardia	Milano	0,000115629945	0,000098989810	0,000165927977	0,000072148307	0,000028740642	0,000107106816	0,000084925542	0,000185122481	0,000104430968	0,000115992094
A087	AGRATE BRIANZA	Lombardia	Monza e della Brianza	0,000287726870	0,000259856078	0,000360992492	0,000201098423	0,000000000000	0,000297181180	0,000221691942	0,000410591703	0,000260777827	0,000282150326
A096	AICURZIO	Lombardia	Monza e della Brianza	0,000040564412	0,000024782210	0,000040503127	0,000019671379	0,000000000000	0,000035512359	0,000023761723	0,000007922640	0,000028462362	0,000031610606
A159	ALBIATE	Lombardia	Monza e della Brianza	0,000107859977	0,000085389749	0,000126963100	0,000082165159	0,000000000000	0,000091373041	0,000092431441	0,000028699149	0,000091560809	0,000094925597
A376	ARCORE	Lombardia	Monza e della Brianza	0,000330857868	0,000253889679	0,000393217059	0,000256899904	0,000000000000	0,000265553602	0,000294072933	0,000076699454	0,000281387486	0,000290157024
A668	BARLASSINA	Lombardia	Monza e della Brianza	0,000125238151	0,000086727369	0,000153901003	0,000112166525	0,000000000000	0,000100900717	0,000107659367	0,000020445125	0,000109632627	0,000108725182
A759	BELLUSCO	Lombardia	Monza e della Brianza	0,000133193835	0,000098556384	0,000195577431	0,000069133046	0,000000000000	0,000116025450	0,000104370815	0,000223414490	0,000115639102	0,000132293938
A802	BERNAREGGIO	Lombardia	Monza e della Brianza	0,000182928240	0,000136722628	0,000184801219	0,000115261257	0,000000000000	0,000161502638	0,000166057674	0,000251761525	0,000154656265	0,000168764478
A818	BESANA IN BRIANZA	Lombardia	Monza e della Brianza	0,000273055229	0,000208244822	0,000295519284	0,000188983755	0,000162101287	0,000245784244	0,000240291441	0,000242450478	0,000236958601	0,000254139441
A849	BIASSONO	Lombardia	Monza e della Brianza	0,000220466158	0,000172062819	0,000195453882	0,000164826549	0,000000000000	0,000176092246	0,000191312103	0,000039126751	0,000176101556	0,000180139383
B105	BOVISIO-MASCIAGO	Lombardia	Monza e della Brianza	0,000288899261	0,000213959583	0,000344116216	0,000228408868	0,000084210772	0,000243553316	0,000257845783	0,000478530790	0,000266828546	0,000280587472
B187	BRIOSCO	Lombardia	Monza e della Brianza	0,000111219321	0,000078445247	0,000109098099	0,000058178093	0,000000000000	0,000095388359	0,000080487198	0,000016412902	0,000081384650	0,000089695425
B212	BRUGHERIO	Lombardia	Monza e della Brianza	0,000606346693	0,000540406941	0,000696368284	0,000436548005	0,000183911177	0,000500229540	0,000620130386	0,000702227411	0,000549808014	0,000590368899
B272	BURAGO DI MOLGORA	Lombardia	Monza e della Brianza	0,000082695891	0,000057477110	0,000075269563	0,000064395839	0,000000000000	0,000066515068	0,000061864409	0,000010301965	0,000064956248	0,000065156943
B289	BUSNAGO	Lombardia	Monza e della Brianza	0,000130105718	0,000101223980	0,000166039576	0,000066068208	0,000000000000	0,000103297583	0,000086560504	0,000166536200	0,000104181862	0,000117831195
B501	CAMPARADA	Lombardia	Monza e della Brianza	0,000038865587	0,000021618342	0,000040488068	0,000019381617	0,000009228968	0,000033837906	0,000021727972	0,000005113172	0,000027478083	0,000030377605
B671	CAPONAGO	Lombardia	Monza e della Brianza	0,000100061483	0,000067654188	0,000113287411	0,000061791468	0,000000000000	0,000082238792	0,000071579220	0,000016554584	0,000077009133	0,000082458911
B729	CARATE BRIANZA	Lombardia	Monza e della Brianza	0,000316195612	0,000256523834	0,000520894967	0,000249401741	0,000000000000	0,000257436813	0,000280997537	0,000295363298	0,000299152900	0,000316969878
B798	CARNATE	Lombardia	Monza e della Brianza	0,000128185538	0,000082012692	0,000141369472	0,000089393816	0,000000000000	0,000106252780	0,000115845851	0,000080839616	0,000106508484	0,000112637621
C395	CAVENAGO DI BRIANZA	Lombardia	Monza e della Brianza	0,000128413632	0,000094233770	0,000163304443	0,000072118312	0,000000000000	0,000111473470	0,000101886275	0,000230781432	0,000110337816	0,000124025056
C512	CERIANO LAGHETTO	Lombardia	Monza e della Brianza	0,000114821530	0,000070719392	0,000132120173	0,000070597227	0,000000000000	0,000100640188	0,000090657295	0,000215668080	0,000097945889	0,000107740043
C566	CESANO MADERNO	Lombardia	Monza e della Brianza	0,000644247692	0,000552419163	0,000773188043	0,000537360893	0,000236437400	0,000560969212	0,000680432576	0,000544072226	0,000606052814	0,000630652891
C820	COGLIATE	Lombardia	Monza e della Brianza	0,000144607396	0,000100641212	0,000145365241	0,000086778159	0,000000000000	0,000129919102	0,000115266603	0,000145354290	0,000116318525	0,000126897575
C952	CONCOREZZO	Lombardia	Monza e della Brianza	0,000273528383	0,000199264402	0,000388173565	0,000239728860	0,000000000000	0,000236707557	0,000245045120	0,000049200604	0,000249066806	0,000252410928
D019	CORNATE D'ADDA	Lombardia	Monza e della Brianza	0,000190007103	0,000124752285	0,000209826624	0,000097522038	0,000000000000	0,000171846398	0,000161149530	0,000233914896	0,000153670638	0,000173778679
D038	CORREZZANA	Lombardia	Monza e della Brianza	0,000052475962	0,000033359494	0,000093059179	0,000021305996	0,000000000000	0,000047453800	0,000030190640	0,000011414799	0,000041264241	0,000048411725
D286	DESIO	Lombardia	Monza e della Brianza	0,000731191158	0,000725811854	0,000893074297	0,000566078976	0,000000000000	0,000724155887	0,000818199404	0,001015316840	0,000710371948	0,000762046415
E063	GIUSSANO	Lombardia	Monza e della Brianza	0,000447245088	0,000426027835	0,000499137299	0,000347119672	0,000210437242	0,000382089183	0,000456981384	0,000316020016	0,000407717045	0,000429418288
E504	LAZZATE	Lombardia	Monza e della Brianza	0,000130282883	0,000081947011	0,000109888049	0,000077527179	0,000000000000	0,000117314029	0,000103649289	0,000024832260	0,000097015444	0,000103994617
E530	LENTATE SUL SEVESO	Lombardia	Monza e della Brianza	0,000285022991	0,000229892722	0,000344478282	0,000201964444	0,000000000000	0,000248254907	0,000246405664	0,000401010196	0,000253586013	0,000272072825
E550	LESMO	Lombardia	Monza e della Brianza	0,000152945277	0,000108461210	0,000197266575	0,000105692138	0,000000000000	0,000122963750	0,000120716026	0,000031230026	0,000125702096	0,000132868099
E591	LIMBIATE	Lombardia	Monza e della Brianza	0,000563187359	0,000497102848	0,000724889124	0,000461801914	0,000000000000	0,000491190845	0,000631166370	0,000763721452	0,000545992938	0,000576143584
E617	LISSONE	Lombardia	Monza e della Brianza	0,000801497915	0,000834049915	0,000894949615	0,000648583798	0,000000000000	0,000679833663	0,000801919627	0,000660128477	0,000732474658	0,000762517808
E786	MACHERIO	Lombardia	Monza e della Brianza	0,000133686125	0,000100173589	0,000153180562	0,000102676093	0,000000000000	0,000107942982	0,000114068675	0,000022465284	0,000111541143	0,000114715912
F078	MEDA	Lombardia	Monza e della Brianza	0,000423895528	0,000367570262	0,000518415725	0,000320456001	0,000177065563	0,000344875478	0,000419550926	0,000075338900	0,000373937345	0,000393090183
F165	MEZZAGO	Lombardia	Monza e della Brianza	0,000076960980	0,000051584178	0,000113607156	0,000041452924	0,000000000000	0,000070448998	0,000056417553	0,000022213977	0,000062477198	0,000070006449
F247	MISINTO	Lombardia	Monza e della Brianza	0,000092816038	0,000059943696	0,000096339689	0,000055148422	0,000000000000	0,000084827464	0,000068246842	0,000022503873	0,000071092416	0,000076802309
F704	MONZA	Lombardia	Monza e della Brianza	0,002323275077	0,002722115221	0,003399708783	0,001871838946	0,003534637202	0,002268781290	0,003183916027	0,003529785795	0,002572616673	0,002823580492
F797	MUGGIO'	Lombardia	Monza e della Brianza	0,000407292156	0,000360407252	0,000447290143	0,000361041476	0,000166624676	0,000333705827	0,000423150897	0,000659393776	0,000393796889	0,000405527318
F944	NOVA MILANESE	Lombardia	Monza e della Brianza	0,000399042324	0,000351940292	0,000542242421	0,000363142869	0,000000000000	0,000331596479	0,000419896596	0,000466267752	0,000391170710	0,000401208092
G116	ORNAGO	Lombardia	Monza e della Brianza	0,000090317129	0,000049261983	0,000105978486	0,000051376065	0,000000000000	0,000082650173	0,000062456482	0,000067514188	0,000070816795	0,00007778945
H233	RENATE	Lombardia	Monza e della Brianza	0,000072477056	0,000049975358	0,000095456639	0,000045564972	0,000000000000	0,000064249261	0,000055185757	0,000133686769	0,000063725538	0,000070229233
H529	RONCELLO	Lombardia	Monza e della Brianza	0,000075123218	0,000052082271	0,000124839000	0,000033536376	0,000000000000	0,000071333989	0,000047239200	0,000069387676	0,000062190279	0,000072451867
H537	RONCO BRIANTINO	Lombardia	Monza e della Brianza	0,000061678071	0,000041052876	0,000087770596	0,000028920747	0,000000000000	0,000055568000	0,000044415903	0,000009790617	0,000047947694	0,000054761659
I625	SEREGNO	Lombardia	Monza e della Brianza	0,000809297325	0,000773778442	0,000976218690	0,000588098512	0,000431726224	0,000668671600	0,000829374354	0,000732017951	0,000742488025	0,000797778283
I709	SEVESO	Lombardia	Monza e della Brianza	0,000382346638	0,000328040272	0,000491098974	0,000305809495	0,000000000000	0,000334474229	0,000404678865	0,000310274885	0,000356194109	0,000374237940
I878	SOVICO	Lombardia	Monza e della Brianza	0,000141758454	0,000092736223	0,000192008049	0,000106166066	0,000000000000	0,000118526829	0,000123734128	0,000074657530	0,000123403082	0,000129576035
I998	SULBIATE	Lombardia	Monza e della Brianza	0,000076731773	0,000044996762	0,000092420654	0,000035989558	0,000000000000	0,000071331815	0,000050300974	0,000014695708	0,000056696678	0,000064112350
L434	TRIUGGIO	Lombardia	Monza e della Brianza	0,000152014857	0,000095499579	0,000172967096	0,000079538789	0,000000000000	0,000133725816	0,000117249657	0,000039379864	0,000115655268	0,000128589369
L511	USMATE VELATE	Lombardia	Monza e della Brianza	0,000171681024	0,000135899625	0,000247378047	0,000099110722	0,000000000000	0,000162439229	0,000150792450	0,000028496675	0,000145139637	0,000161623598
L677	VAREDO	Lombardia	Monza e della Brianza	0,000253026408	0,000203931847	0,000302215871	0,000217977424	0,000062349981	0,000203560784	0,000219619915	0,000346617637	0,000234392032	0,000240270462



Codice catastale	Denominazione	Regione	Provincia	FUNZIONI GENERALI	POLIZIA LOCALE	ISTRUZIONE PUBBLICA	RIFIUTI	TPL	VIABILITÀ E TERRITORIO	SOCIALE	ASILI NIDO	COMPLESSIVO	COMPLESSIVO SENZA RIFIUTI
L704	VEDANO AL LAMBRO	Lombardia	Monza e della Brianza	0,000142850860	0,000102594598	0,000142419451	0,000100565459	0,000000000000	0,000110743479	0,000123426999	0,000167534124	0,000119133155	0,000125782652
L709	VEDUGGIO CON COLZANO	Lombardia	Monza e della Brianza	0,000077757608	0,000057230208	0,000082630494	0,000042238417	0,000000000000	0,000069443826	0,000058695244	0,000025379950	0,000059537799	0,000065733086
L744	VERANO BRIANZA	Lombardia	Monza e della Brianza	0,000170229824	0,000120276374	0,000172831173	0,000125082651	0,000000000000	0,000131949216	0,000133963320	0,000288745152	0,000145307363	0,000152550274
M017	VILLASANTA	Lombardia	Monza e della Brianza	0,000251148686	0,000193457234	0,000290178146	0,000200538597	0,000000000000	0,000200046742	0,000228584705	0,000468804724	0,000231091950	0,000242033774
M052	VIMERCATE	Lombardia	Monza e della Brianza	0,000530967337	0,000440085373	0,000552240697	0,000418139336	0,000322362329	0,000402437844	0,000493290836	0,000222197267	0,000458635682	0,000473138309
A118	ALAGNA	Lombardia	Pavia	0,000019937139	0,000010621085	0,000016833820	0,000009008262	0,000005048070	0,000018612722	0,000008887258	0,000001106744	0,000013076558	0,000014533504
A134	ALBAREDO ARNABOLDI	Lombardia	Pavia	0,000011068894	0,000002113999	0,000003708334	0,000005199457	0,000000000000	0,000008235159	0,000002651538	0,000001281740	0,000005684896	0,000005858742
A171	ALBONESE	Lombardia	Pavia	0,000016753579	0,000005680995	0,000003970618	0,000012407032	0,000000000000	0,000012549327	0,000007154202	0,000000997858	0,000010182198	0,000009385436
A175	ALBUZZANO	Lombardia	Pavia	0,000062971531	0,000035065170	0,000076596250	0,000037925118	0,000000000000	0,000059883905	0,000043420305	0,000010502651	0,000049114275	0,000053121357
A387	ARENA PO	Lombardia	Pavia	0,000036355509	0,000013673795	0,000031993219	0,000024268640	0,000000000000	0,000036600344	0,000021997019	0,000002844539	0,000026602490	0,000027438292
A538	BADIA PAVESE	Lombardia	Pavia	0,000013074625	0,000003526202	0,000007681690	0,000005333442	0,000000000000	0,000010588729	0,000004067756	0,000000774599	0,000007210258	0,000007882387
A550	BAGNARIA	Lombardia	Pavia	0,000021331755	0,000005839748	0,000009516665	0,000009766513	0,000000000000	0,000021078369	0,000009243576	0,000001099279	0,000012476175	0,000013446565
A634	BARBIANELLO	Lombardia	Pavia	0,000021582133	0,000009171950	0,000016063806	0,000015107939	0,000000000000	0,000020320779	0,000009735772	0,000001771290	0,000015027991	0,000014999360
A690	BASCAPE'	Lombardia	Pavia	0,000034188370	0,000013516447	0,000036763075	0,000021188465	0,000000000000	0,000035536508	0,000021939077	0,000052781229	0,000027825391	0,000030202219
A712	BASTIDA PANCARANA	Lombardia	Pavia	0,000023742451	0,000014303250	0,000027675418	0,000014330468	0,000000000000	0,000021921450	0,000011537438	0,000001552412	0,000017575470	0,000018737577
A718	BATTUDA	Lombardia	Pavia	0,000017483054	0,000008122592	0,000010875820	0,000008139018	0,000000000000	0,000015028071	0,000006357262	0,000003090144	0,000010539135	0,000011398669
A741	BELGIOIOSO	Lombardia	Pavia	0,000119543142	0,000072140517	0,000105279085	0,000086826286	0,000000000000	0,000105159845	0,000100622345	0,000027890489	0,000094226586	0,000096876795
A792	BEREGUARDO	Lombardia	Pavia	0,000057851617	0,000034585093	0,000058782850	0,000034589554	0,000000000000	0,000054875280	0,000036193719	0,000006971075	0,000043054221	0,000046085603
A989	BORGARELLO	Lombardia	Pavia	0,000045501874	0,000030621372	0,000041778872	0,000030099069	0,000007666418	0,000042348754	0,000027975585	0,000006941281	0,000034395148	0,000035933668
B028	BORGO PRIOLO	Lombardia	Pavia	0,000037325182	0,000013602195	0,000023321745	0,000025523307	0,000014885851	0,000039944725	0,000021391836	0,000003370398	0,000026757407	0,000027199365
B038	BORGO SAN SIRO	Lombardia	Pavia	0,000024515294	0,000012134199	0,000013874598	0,000019916006	0,000000000000	0,000022650595	0,000010986616	0,000001549227	0,000017265756	0,000016316644
B030	BORGORATTO MORMOROLO	Lombardia	Pavia	0,000015915822	0,000003254901	0,000006137016	0,000007157259	0,000000000000	0,000015134413	0,000005705543	0,000000763134	0,000008828896	0,000009427545
B051	BORNASCO	Lombardia	Pavia	0,000046427735	0,000022680725	0,000066295833	0,000022785584	0,000000000000	0,000044475785	0,000024014206	0,000012621089	0,000034991903	0,000039363253
B082	BOSNASCO	Lombardia	Pavia	0,000018311472	0,000006121292	0,000005894269	0,000006557317	0,000000000000	0,000015180770	0,000007130028	0,000003038391	0,000009631565	0,000010732520
B117	BRALLO DI PREGOLA	Lombardia	Pavia	0,000033888405	0,000008400450	0,000002659940	0,000013679314	0,000000000000	0,000045089654	0,000010190998	0,000000677859	0,000018339289	0,000020008127
B142	BREME	Lombardia	Pavia	0,000022773599	0,000009418877	0,000007404468	0,000011939602	0,000000000000	0,000021472511	0,000009708817	0,000000886059	0,000013423349	0,000013954711
B159	BRESSANA BOTTARONE	Lombardia	Pavia	0,000066492409	0,000041619184	0,000065417424	0,000046746686	0,000000000000	0,000062107541	0,000048893607	0,000026860494	0,000052867963	0,000055060126
B201	BRONI	Lombardia	Pavia	0,000181980582	0,000120512906	0,000167918655	0,000171436951	0,000000000000	0,000165489187	0,000164199179	0,000142208010	0,000161759627	0,000158293965
B447	CALVIGNANO	Lombardia	Pavia	0,000008902986	0,000001360627	0,000001326102	0,000002664525	0,000000000000	0,000006240596	0,000001425052	0,000000135573	0,000003749941	0,000004138653
B567	CAMPOSPINOSO	Lombardia	Pavia	0,000025582840	0,000009001974	0,000019676752	0,000018015977	0,000000000000	0,000021130015	0,000015353962	0,000039397379	0,000019489382	0,000020017040
B587	CANDIA LOMELLINA	Lombardia	Pavia	0,000035699030	0,000019507583	0,000028880194	0,000020965338	0,000011574789	0,000036344694	0,000023009764	0,000003209042	0,000026058350	0,000027882270
B613	CANNETO PAVESE	Lombardia	Pavia	0,000032661023	0,000014761414	0,000032381609	0,000024099416	0,000000000000	0,000031778598	0,000018127332	0,000003320487	0,000024815994	0,000025072616
B741	CARBONARA AL TICINO	Lombardia	Pavia	0,000032665757	0,000019225811	0,000020982300	0,000023955003	0,000000000000	0,000031434494	0,000017993994	0,000002766737	0,000023520619	0,000023365056
B929	CASANOVA LONATI	Lombardia	Pavia	0,000013383055	0,000003111997	0,000006153123	0,000006860839	0,000000000000	0,000010324458	0,000004438222	0,000000575693	0,000007462424	0,000007677865
B945	CASATISMA	Lombardia	Pavia	0,000020998895	0,000008294464	0,000021991397	0,000016918892	0,000000000000	0,000019547893	0,000009663877	0,000002230485	0,000016013703	0,000015689535
B954	CASEI GEROLA	Lombardia	Pavia	0,000053549003	0,000022124489	0,000033250769	0,000049316127	0,000000000000	0,000056971657	0,000034723443	0,000053741638	0,000043777268	0,000041793681
B988	CASORATE PRIMO	Lombardia	Pavia	0,000148322990	0,000082448283	0,000152228295	0,000099346898	0,000000000000	0,000133712125	0,000123274480	0,000271424708	0,000126690529	0,000136482881
C038	CASSOLNOVO	Lombardia	Pavia	0,000122518389	0,000082658519	0,000087408208	0,000086234981	0,000000000000	0,000116464674	0,000098785329	0,000164343418	0,000099636030	0,000104435238
C050	CASTANA	Lombardia	Pavia	0,000019892661	0,000006335871	0,000012289231	0,000013560011	0,000000000000	0,000019858605	0,000009229099	0,000001549486	0,000013447671	0,000013407440
C053	CASTEGGIO	Lombardia	Pavia	0,000140104197	0,000103544904	0,000085652305	0,000107861285	0,000000000000	0,000120396491	0,000110683972	0,000013845462	0,000106306383	0,000105749539
C157	CASTELLETTO DI BRANDUZZO	Lombardia	Pavia	0,000024821137	0,000009236863	0,000011389401	0,000023713345	0,000009825740	0,000025062636	0,000013606206	0,000001668386	0,000018755474	0,000016979951
C184	CASTELLO D'AGOGNA	Lombardia	Pavia	0,000026388220	0,000014470306	0,000017621502	0,000013934142	0,000000000000	0,000023284478	0,000014842843	0,000002691918	0,000017398398	0,000018639024
C213	CASTELNOVETTO	Lombardia	Pavia	0,000017294280	0,000006332146	0,000010272543	0,000009148673	0,000000000000	0,000016028449	0,000006688831	0,000000664118	0,000010632744	0,000011164223
C360	CAVA MANARA	Lombardia	Pavia	0,000119966549	0,000077904828	0,000118401590	0,000089362107	0,000059157775	0,000107582697	0,000098718756	0,000170328312	0,000104527548	0,000109958624
C414	CECIMA	Lombardia	Pavia	0,000012516518	0,000002322068	0,000003078942	0,000005087273	0,000000000000	0,000011166192	0,000003049974	0,000000401534	0,000006254725	0,000006672815
C484	CERANOVA	Lombardia	Pavia	0,000037469848	0,000020247384	0,000044652673	0,000020058214	0,000000000000	0,000034889178	0,000021209148	0,000009539669	0,000027779132	0,000030544162
C508	CERETTO LOMELLINA	Lombardia	Pavia	0,000010204054	0,000001825580	0,000001773853	0,000002850534	0,000000000000	0,000007503905	0,000002274380	0,000000542261	0,000004445107	0,000005016159
C509	CERGNAGO	Lombardia	Pavia	0,000020246447	0,000008344241	0,000004400975	0,000007677495	0,000000000000	0,000017801206	0,000008431400	0,000001329735	0,000010713174	0,000011800317
C541	CERTOSA DI PAVIA	Lombardia	Pavia	0,000094917749	0,000050225231	0,000124953631	0,000059432967	0,000000000000	0,000087784942	0,000072935997	0,000192495209	0,000083556962	0,000092196292
C551	CERVESINA	Lombardia	Pavia	0,000030424713	0,000016181425	0,000021938974	0,000028803098	0,000000000000	0,000027548285	0,000016668059	0,000001774142	0,000023560983	0,000021683667
C637	CHIGNOLO PO	Lombardia	Pavia	0,000074357690	0,000043702592	0,000069640593	0,000052770197	0,000017440029	0,000075355879	0,000054177981	0,000028390820	0,000059661574	0,000062129527
C684	CIGOGNOLA	Lombardia	Pavia	0,000031300268	0,000010170277	0,000021310409	0,000019711650	0,000000000000	0,000029394956	0,000018119182	0,000004552864	0,000021384144	0,000021983101



Codice catastale	Denominazione	Regione	Provincia	FUNZIONI GENERALI	POLIZIA LOCALE	ISTRUZIONE PUBBLICA	RIFIUTI	TPL	VIABILITÀ E TERRITORIO	SOCIALE	ASILI NIDO	COMPLESSIVO	COMPLESSIVO SENZA RIFIUTI
C686	CILAVEGNA	Lombardia	Pavia	0,000098928355	0,000064864071	0,000084402975	0,000072012695	0,000000000000	0,000089017149	0,000078086382	0,000132541198	0,000081908071	0,000085451822
C813	CODEVILLA	Lombardia	Pavia	0,000026816536	0,000009669197	0,000012612003	0,000020287630	0,000000000000	0,000025818607	0,000011278294	0,000001545315	0,000017918855	0,000017070545
M419	COLLI VERDI	Lombardia	Pavia	0,000047478156	0,000012285006	0,000024304942	0,000025760766	0,000000000000	0,000047774224	0,000016878791	0,000002474159	0,000028759313	0,000029833158
C958	CONFIENZA	Lombardia	Pavia	0,000036188780	0,000019434374	0,000028828099	0,000035040723	0,000009910084	0,000036467769	0,000021338013	0,000003541008	0,000029598549	0,000027649587
C979	COPIANO	Lombardia	Pavia	0,000033659079	0,000013421893	0,000031426584	0,000021688471	0,000000000000	0,000029973804	0,000020715412	0,000004512399	0,000024373718	0,000025335364
C982	CORANA	Lombardia	Pavia	0,000021064002	0,000010208872	0,000014881245	0,000017406261	0,000000000000	0,000018988913	0,000010054528	0,000000996345	0,000015302027	0,000014548455
M338	CORNALE E BASTIDA	Lombardia	Pavia	0,000020832231	0,000008749804	0,000012589158	0,000016923353	0,000000000000	0,000018770886	0,000010344667	0,000002102523	0,000014787488	0,000014022589
M372	CORTEOLONA E GENZONE	Lombardia	Pavia	0,000052768404	0,000027429110	0,000078381582	0,000034561061	0,000000000000	0,000046224351	0,000033842211	0,000075211302	0,000045435464	0,000049329826
D081	CORVINO SAN QUIRICO	Lombardia	Pavia	0,000026873588	0,000008717808	0,000020614926	0,000017359786	0,000000000000	0,000023957779	0,000015250414	0,000001438549	0,000018481023	0,000018882562
D109	COSTA DE' NOBILI	Lombardia	Pavia	0,000013728211	0,000002574007	0,000006336960	0,000004756077	0,000001622011	0,000012060362	0,000004478624	0,000001329269	0,000007253665	0,000008148106
D127	COZZO	Lombardia	Pavia	0,000014188340	0,000005487182	0,000002960644	0,000008486943	0,000000000000	0,000012784347	0,000004798430	0,000000621174	0,000008150542	0,000008030069
B824	CURA CARPIGNANO	Lombardia	Pavia	0,000082714254	0,000048056402	0,000093522436	0,000051302986	0,000011243656	0,000077736701	0,000051147159	0,000085860572	0,000066381507	0,000071781455
D348	DORNO	Lombardia	Pavia	0,000092884404	0,000056793242	0,000075237577	0,000061970033	0,000000000000	0,000085679620	0,000064080648	0,000101046678	0,000072592534	0,000076396683
D552	FERRERA ERBOGNONE	Lombardia	Pavia	0,000027656977	0,000015470120	0,000024773419	0,000014517153	0,000000000000	0,000026603784	0,000015676947	0,000002434492	0,000019317204	0,000021036207
D594	FILIGHERA	Lombardia	Pavia	0,000020242176	0,000006980799	0,000009122106	0,000010160955	0,000000000000	0,000017855745	0,000009430461	0,000001633274	0,000012050023	0,000012726539
D732	FORTUNAGO	Lombardia	Pavia	0,000017633884	0,000004465776	0,000004579505	0,000007835231	0,000000000000	0,000015874678	0,000005493370	0,000000672826	0,000009295476	0,000009818422
D771	FRASCAROLO	Lombardia	Pavia	0,000029801290	0,000013849601	0,000023055307	0,000018895943	0,000000000000	0,000028199284	0,000016628333	0,000002769436	0,000020915745	0,000021639080
D873	GALLIAVOLA	Lombardia	Pavia	0,000010053194	0,000001414261	0,000001675089	0,000004151709	0,000000000000	0,000007670404	0,000002665246	0,000000270960	0,000004780818	0,000005006115
D892	GAMBARANA	Lombardia	Pavia	0,000011379234	0,000001593594	0,000001564491	0,000003978211	0,000000000000	0,000008984194	0,000003024370	0,000000135572	0,000005207596	0,000005647865
D901	GAMBOLO'	Lombardia	Pavia	0,000173519269	0,000126503082	0,000170224529	0,000122736609	0,000000000000	0,000160848057	0,000135359941	0,000271462430	0,000148390033	0,000157577085
D925	GARLASCO	Lombardia	Pavia	0,000187210559	0,000131760201	0,000128961871	0,000145635776	0,000079028778	0,000163925072	0,000157151412	0,000176062063	0,000154172673	0,000157229922
D980	GERENZAGO	Lombardia	Pavia	0,000027529803	0,000012042997	0,000021060175	0,000014159243	0,000000000000	0,000025414677	0,000016433158	0,000048441350	0,000020289658	0,000022485094
E062	GIUSSAGO	Lombardia	Pavia	0,000090512818	0,000052795111	0,000121044116	0,000056748613	0,000021561110	0,000087092162	0,000071601973	0,000187722543	0,000081768192	0,000090728250
E072	GODIASCO SALICE TERME	Lombardia	Pavia	0,000081081409	0,000058684381	0,000054340929	0,000069369367	0,000000000000	0,000080020622	0,000057394819	0,000005782681	0,000064070281	0,000062172563
E081	GOLFERENZO	Lombardia	Pavia	0,000010574325	0,000001689338	0,000001666127	0,000004916819	0,000000000000	0,000008605305	0,000002672841	0,000000271060	0,000005219534	0,000005327943
E152	GRAVELLONA LOMELLINA	Lombardia	Pavia	0,000053601291	0,000035746644	0,000040922125	0,000037944185	0,000000000000	0,000053346509	0,000031859372	0,000008413893	0,000040072284	0,000040834403
E195	GROPELLO CAIROLI	Lombardia	Pavia	0,000086412913	0,000064392312	0,000059899651	0,000058518795	0,000020738832	0,000084693736	0,000062388043	0,000123319084	0,000070011588	0,000074127409
E310	INVERNO E MONTELEONE	Lombardia	Pavia	0,000031887825	0,000013414866	0,000028194452	0,000013900893	0,000000000000	0,000031127695	0,000018137045	0,000003873338	0,000021275294	0,000023916228
E437	LANDRIANO	Lombardia	Pavia	0,000106894464	0,000071346937	0,000150846177	0,000069978143	0,000000000000	0,000097106366	0,000081726345	0,000215301343	0,000096920314	0,000106568895
E439	LANGOSCO	Lombardia	Pavia	0,000014545299	0,000002902132	0,000003783626	0,000005693070	0,000003069894	0,000013136235	0,000004548197	0,000000596708	0,000007508598	0,000008158778
E454	LARDIRAGO	Lombardia	Pavia	0,000025568432	0,000010214485	0,000031820644	0,000014127940	0,000000000000	0,000023028361	0,000017302118	0,000001797264	0,000019123278	0,000020912218
E600	LINAROLO	Lombardia	Pavia	0,000050255323	0,000024295473	0,000036729161	0,000032487338	0,000013013073	0,000049062598	0,000033455558	0,000008269895	0,000036696219	0,000038203512
E608	LIRIO	Lombardia	Pavia	0,000008660123	0,000000997652	0,000001451158	0,000003476146	0,000000000000	0,000006195258	0,000001619779	0,000000676103	0,000003949464	0,000004118969
E662	LOMELLO	Lombardia	Pavia	0,000046742899	0,000022692988	0,000034022430	0,000044749117	0,000000000000	0,000044401373	0,000030000385	0,000063397485	0,000039532627	0,000037664489
B387	LUNGAVILLA	Lombardia	Pavia	0,000046938924	0,000023218897	0,000036643626	0,000035761911	0,000000000000	0,000041826210	0,000031352920	0,000004272474	0,000035096783	0,000034858586
E804	MAGHERNO	Lombardia	Pavia	0,000034005570	0,000017925522	0,000023228542	0,000018266442	0,000000000000	0,000030215729	0,000019952485	0,000004427645	0,000022702086	0,000024290587
E934	MARCIGNAGO	Lombardia	Pavia	0,000045829861	0,000025668316	0,000058005540	0,000029426421	0,000000000000	0,000042805755	0,000027902231	0,000005806534	0,000035833675	0,000038128253
E999	MARZANO	Lombardia	Pavia	0,000031106881	0,000016714328	0,000053231790	0,000018726235	0,000000000000	0,000029870690	0,000018940309	0,000004151201	0,000025855809	0,000028409065
F080	MEDE	Lombardia	Pavia	0,000125955806	0,000078203796	0,000127357569	0,000089074221	0,000000000000	0,000118797468	0,000102371181	0,000109079884	0,000104561766	0,000110108195
F122	MENCONICO	Lombardia	Pavia	0,000018759832	0,000003536673	0,000002913823	0,000007915205	0,000000000000	0,000022804496	0,000005860938	0,000000813236	0,000010146672	0,000010945809
F170	MEZZANA BIGLI	Lombardia	Pavia	0,000028716469	0,000011865637	0,000009439826	0,000016066638	0,000000000000	0,000027238234	0,000014228912	0,000002214148	0,000017554161	0,000018086876
F171	MEZZANA RABATTONE	Lombardia	Pavia	0,000014802398	0,000003834346	0,000004761588	0,000006480538	0,000000000000	0,000011892319	0,000005647979	0,000000554474	0,000007881433	0,000008383125
F175	MEZZANINO	Lombardia	Pavia	0,000032007467	0,000010692554	0,000021558218	0,000020773298	0,000000000000	0,000030367050	0,000018433924	0,000001991784	0,000021935611	0,000022351861
F238	MIRADOLO TERME	Lombardia	Pavia	0,000072409913	0,000032578665	0,000060419112	0,000044949958	0,000000000000	0,000066888296	0,000051314862	0,000013138284	0,000052696719	0,000055471003
F417	MONTALTO PAVESE	Lombardia	Pavia	0,000025554855	0,000010764246	0,000016334137	0,000018487736	0,000007180771	0,000026911495	0,000012667871	0,000001650685	0,000018286067	0,000018213844
F440	MONTEBELLO DELLA BATTAGLIA	Lombardia	Pavia	0,000047774458	0,000028904140	0,000032749206	0,000059888090	0,000000000000	0,000038472336	0,000020701995	0,000002400464	0,000039514337	0,000032218050
F449	MONTECALVO VERSIGGIA	Lombardia	Pavia	0,000017510488	0,000004142434	0,000006771630	0,000007356398	0,000000000000	0,000017615759	0,000006385070	0,000001001263	0,000009754776	0,000010613688
F638	MONTESCANO	Lombardia	Pavia	0,000015289321	0,000005553085	0,000007085311	0,000013752580	0,000000000000	0,000011587879	0,000004486665	0,000001486002	0,000010155488	0,000008867291
F644	MONTESEGALE	Lombardia	Pavia	0,000013598371	0,000002190913	0,000003526565	0,000004947111	0,000000000000	0,000013083452	0,000004295452	0,000000448858	0,000006897504	0,000007595983
F670	MONTICELLI PAVESE	Lombardia	Pavia	0,000020255320	0,000007210338	0,000012591746	0,000010245106	0,000003074497	0,000018666871	0,000008463696	0,000002291824	0,000012615295	0,000013464111
F701	MONTU' BECCARIA	Lombardia	Pavia	0,000039660766	0,000017721060	0,000032955869	0,000030811212	0,000000000000	0,000042163333	0,000023806520	0,000004550847	0,000030400993	0,000030254085
F739	MORNICO LOSANA	Lombardia	Pavia	0,000018533764	0,000005342049	0,000010195962	0,000010528606	0,000000000000	0,000018374977	0,000007775032	0,000000894779	0,000011616319	0,000012005852



Codice catastale	Denominazione	Regione	Provincia	FUNZIONI GENERALI	POLIZIA LOCALE	ISTRUZIONE PUBBLICA	RIFIUTI	TPL	VIABILITÀ E TERRITORIO	SOCIALE	ASILI NIDO	COMPLESSIVO	COMPLESSIVO SENZA RIFIUTI
F754	MORTARA	Lombardia	Pavia	0,000276972760	0,000229054175	0,000221989723	0,000195328565	0,000000000000	0,000249274079	0,000270776111	0,000247154198	0,000231607114	0,000244599255
F891	NICORVO	Lombardia	Pavia	0,000012674806	0,000002526530	0,000001869868	0,000004344242	0,000000000000	0,000009532211	0,000003499040	0,000000332034	0,000005815919	0,000006342959
G021	OLEVANO DI LOMELLINA	Lombardia	Pavia	0,000019132233	0,000005364985	0,000010059474	0,000008149946	0,000003195210	0,000017737186	0,000008689858	0,000000774672	0,000011238940	0,000012345177
G032	OLIVA GESSI	Lombardia	Pavia	0,000009210688	0,000001175674	0,000002125258	0,000004367488	0,000000000000	0,000006784083	0,000002052358	0,000000000000	0,000004502662	0,000004551070
G194	OTTOBIANO	Lombardia	Pavia	0,000028287714	0,000013666441	0,000020113307	0,000018222567	0,000000000000	0,000026922601	0,000015286228	0,000009858559	0,000019971402	0,000020597698
G275	PALESTRO	Lombardia	Pavia	0,000039820601	0,000021530544	0,000026190696	0,000027345995	0,000000000000	0,000038838455	0,000024526679	0,000004205036	0,000028597837	0,000029046148
G304	PANCARANA	Lombardia	Pavia	0,000012282579	0,000002653922	0,000004143379	0,000008045275	0,000000000000	0,000010038915	0,000003566979	0,000000333158	0,000007086174	0,000006742699
G342	PARONA	Lombardia	Pavia	0,000042700439	0,000030599454	0,000042659374	0,000031599722	0,000000000000	0,000036144169	0,000024799710	0,000004791635	0,000032829204	0,000033269508
G388	PAVIA	Lombardia	Pavia	0,001450184118	0,001495957518	0,001757054625	0,001658819539	0,002581538816	0,001387036061	0,001780278261	0,002598308381	0,001666963850	0,001669880505
G612	PIETRA DE' GIORGI	Lombardia	Pavia	0,000021945980	0,000007720155	0,000015659435	0,000017422034	0,000000000000	0,000023083220	0,000009977649	0,000001992170	0,000015930841	0,000015396812
G635	PIEVE ALBIGNOLA	Lombardia	Pavia	0,000022156469	0,000011757976	0,000018687346	0,000011454522	0,000004265477	0,000020316822	0,000010561106	0,000001106647	0,000014918042	0,000016158404
G639	PIEVE DEL CAIRO	Lombardia	Pavia	0,000046929880	0,000025261198	0,000037389987	0,000033679475	0,000000000000	0,000042808645	0,000028963938	0,000004094568	0,000034550815	0,000034862860
G650	PIEVE PORTO MORONE	Lombardia	Pavia	0,000054656946	0,000029164063	0,000047624097	0,000039183189	0,000000000000	0,000054813604	0,000036201476	0,000005327976	0,000041706923	0,000042610727
G671	PINAROLO PO	Lombardia	Pavia	0,000036646178	0,000015620821	0,000040964204	0,000028174123	0,000000000000	0,000034973340	0,000023151277	0,000003770128	0,000029005995	0,000029303906
G720	PIZZALE	Lombardia	Pavia	0,000019644434	0,000006327782	0,000013031389	0,000013332087	0,000000000000	0,000017845631	0,000008340326	0,000001217349	0,000013053043	0,000012953111
G851	PONTE NIZZA	Lombardia	Pavia	0,000027329707	0,000008573261	0,000014715799	0,000017420675	0,000000000000	0,000028458051	0,000011783181	0,000001622052	0,000017855112	0,000018010694
G895	PORTALBERA	Lombardia	Pavia	0,000030351119	0,000014495597	0,000023492108	0,000019856169	0,000000000000	0,000028271601	0,000017525654	0,000003678532	0,000021557592	0,000022166909
H204	REA	Lombardia	Pavia	0,000013421953	0,000003514276	0,000009288637	0,000009772317	0,000000000000	0,000011026474	0,000005043816	0,000000442610	0,000008839471	0,000008505398
H216	REDAVALLE	Lombardia	Pavia	0,000024694565	0,000008799817	0,000018360262	0,000016771517	0,000000000000	0,000023249514	0,000014877682	0,000002213362	0,000017483425	0,000017738375
H246	RETORBIDO	Lombardia	Pavia	0,000033105207	0,000017478814	0,000034554861	0,000026651879	0,000000000000	0,000033510097	0,000020964160	0,000037441395	0,000028034151	0,000028529172
H336	RIVANAZZANO TERME	Lombardia	Pavia	0,000113217923	0,000074679157	0,000083832258	0,000085555772	0,000000000000	0,000106270723	0,000085416325	0,000011722184	0,000087271323	0,000087885700
H369	ROBBIO	Lombardia	Pavia	0,000114697883	0,000063325162	0,000071142886	0,000082737699	0,000000000000	0,000112721265	0,000095675110	0,000187732301	0,000093695334	0,000097619503
H375	ROBECCO PAVESE	Lombardia	Pavia	0,000015950789	0,000004352896	0,000009548205	0,000009809282	0,000000000000	0,000014576980	0,000006118643	0,000000554153	0,000010040826	0,000010123747
H396	ROCCA DE' GIORGI	Lombardia	Pavia	0,000008286965	0,000001137862	0,000001227658	0,000001996866	0,000000000000	0,000006601784	0,000001079292	0,000000456658	0,000003425041	0,000003936502
H450	ROCCA SUSELLA	Lombardia	Pavia	0,000012827579	0,000002075950	0,000003020511	0,000004897698	0,000000000000	0,000011278057	0,000003145957	0,000000135544	0,000006260387	0,000006748395
H491	ROGNANO	Lombardia	Pavia	0,000015643989	0,000004315880	0,000011297642	0,000005479417	0,000000000000	0,000014829362	0,000003675583	0,000002075631	0,000008801546	0,000009991273
H505	ROMAGNESE	Lombardia	Pavia	0,000029702738	0,000009373203	0,000006032080	0,000016499207	0,000000000000	0,000034893386	0,000012286039	0,000000677764	0,000017821164	0,000018294585
H527	RONCARO	Lombardia	Pavia	0,000027452989	0,000014483211	0,000021574900	0,000014021291	0,000003241036	0,000025505404	0,000013083986	0,000005592692	0,000018376871	0,000019936700
H559	ROSASCO	Lombardia	Pavia	0,000019166541	0,000005190853	0,000004430014	0,000008924031	0,000000000000	0,000017308962	0,000008127099	0,000000776911	0,000010480904	0,000011038454
H614	ROVESCALA	Lombardia	Pavia	0,000023541888	0,000008257580	0,000015605308	0,000015189705	0,000000000000	0,000022668566	0,000011983776	0,000004553203	0,000016042214	0,000016347515
H799	SAN CIPRIANO PO	Lombardia	Pavia	0,000014046204	0,000003523295	0,000008698510	0,000007539746	0,000000000000	0,000012133571	0,000004974550	0,000001107235	0,000008450817	0,000008777092
H814	SAN DAMIANO AL COLLE	Lombardia	Pavia	0,000018971186	0,000006128433	0,000014558323	0,000012290693	0,000000000000	0,000017668196	0,000008728286	0,000000887996	0,000012846656	0,000013045758
H859	SAN GENESIO ED UNITI	Lombardia	Pavia	0,000076973728	0,000045495241	0,000063634179	0,000049347244	0,000026275321	0,000070258867	0,000048495796	0,000115430947	0,000060966216	0,000065127224
H885	SAN GIORGIO DI LOMELLINA	Lombardia	Pavia	0,000029005064	0,000014483794	0,000020967031	0,000015475428	0,000000000000	0,000027590237	0,000014822344	0,000001882071	0,000019254727	0,000020608177
I014	SAN MARTINO SICCOMARIO	Lombardia	Pavia	0,000131024608	0,000095463626	0,000107820894	0,000110599210	0,000031938744	0,000105255288	0,000095045614	0,000207438223	0,000112140431	0,000112692376
I416	SAN ZENONE AL PO	Lombardia	Pavia	0,000016640736	0,000004619896	0,000010440431	0,000010158378	0,000000000000	0,000014545833	0,000007052726	0,000001516771	0,000010578576	0,000010729059
I048	SANNAZZARO DE' BURGONDI	Lombardia	Pavia	0,000105904921	0,000065747396	0,000065688363	0,000070355846	0,000044579331	0,000095434518	0,000090867276	0,000149314943	0,000085082222	0,000090356059
I213	SANT'ALESSIO CON VIALONE	Lombardia	Pavia	0,000019803942	0,000006058950	0,000014829629	0,000012162898	0,000000000000	0,000017624518	0,000006223874	0,000045476088	0,000014439568	0,000015254893
I276	SANT'ANGELO LOMELLINA	Lombardia	Pavia	0,000019913426	0,000007154554	0,000014849169	0,000008978621	0,000002506321	0,000018411689	0,000008509871	0,000028735714	0,000013522791	0,000015150158
I175	SANTA CRISTINA E BISSONE	Lombardia	Pavia	0,000041084858	0,000021106658	0,000025506988	0,000023938877	0,000000000000	0,000040120791	0,000025878300	0,000004772490	0,000028209789	0,000029739297
I203	SANTA GIULETTA	Lombardia	Pavia	0,000036719287	0,000021396101	0,000029419307	0,000027277213	0,000000000000	0,000036098480	0,000023833905	0,000003098327	0,000027884761	0,000028102338
I230	SANTA MARGHERITA DI STAFFORA	Lombardia	Pavia	0,000025692344	0,000006821034	0,000006643495	0,000010830039	0,000000000000	0,000033419945	0,000008092266	0,000000406716	0,000014616784	0,000015972900
I237	SANTA MARIA DELLA VERSA	Lombardia	Pavia	0,000053023677	0,000020912144	0,000043307712	0,000043579386	0,000000000000	0,000052845774	0,000033868874	0,000064140271	0,000043188531	0,000043048557
I447	SARTIRANA LOMELLINA	Lombardia	Pavia	0,000037966308	0,000020397439	0,000020453103	0,000029665883	0,000000000000	0,000037823436	0,000023836084	0,000002436372	0,000027711681	0,000027011838
I487	SCALDASOLE	Lombardia	Pavia	0,000022020900	0,000011718109	0,000011185302	0,000010399958	0,000000000000	0,000019952957	0,000009552524	0,000002409541	0,000013373148	0,000014437912
I599	SEMIANA	Lombardia	Pavia	0,000011848039	0,000002531589	0,000002450516	0,000004715209	0,000000000000	0,000008740292	0,000002610662	0,000000271143	0,000005595864	0,000005911246
I739	SILVANO PIETRA	Lombardia	Pavia	0,000019398555	0,000006710262	0,000012586636	0,000015043748	0,000000000000	0,000017442947	0,000007667632	0,000001516614	0,000013290045	0,000012662006
E265	SIZIANO	Lombardia	Pavia	0,000105899356	0,000084550730	0,000150402867	0,000062407191	0,000000000000	0,000096954422	0,000084636905	0,000212646379	0,000095869903	0,000107853631
I825	SOMMO	Lombardia	Pavia	0,000026725792	0,000029820144	0,000017394871	0,000013861535	0,000000000000	0,000025208368	0,000014629723	0,000002554194	0,000018674661	0,000020398347
I894	SPESSA	Lombardia	Pavia	0,000016266668	0,000004123591	0,000004437120	0,000010884362	0,000000000000	0,000014651468	0,000006369930	0,000001635842	0,000009795684	0,000009405805
I968	STRADELLA	Lombardia	Pavia	0,000254445461	0,000206073674	0,000197079396	0,000200078902	0,000000000000	0,000199022605	0,000204346513	0,000181787282	0,000205267933	0,000207126238
B014	SUARDI	Lombardia	Pavia	0,000018090121	0,000003932409	0,000003675173	0,000007645998	0,000000000000	0,000015774571	0,000007819159	0,000001001233	0,000009519909	0,000010190998



Codice catastale	Denominazione	Regione	Provincia	FUNZIONI GENERALI	POLIZIA LOCALE	ISTRUZIONE PUBBLICA	RIFIUTI	TPL	VIABILITÀ E TERRITORIO	SOCIALE	ASILI NIDO	COMPLESSIVO	COMPLESSIVO SENZA RIFIUTI
L237	TORRAZZA COSTE	Lombardia	Pavia	0,000035845327	0,000015158146	0,000035255768	0,000028187898	0,000000000000	0,000036060630	0,000021942723	0,000002844819	0,000027987282	0,000027915437
L250	TORRE BERETTI E CASTELLARO	Lombardia	Pavia	0,000017560582	0,000004289214	0,000006537891	0,000008426698	0,000000000000	0,000014994804	0,000007066099	0,000002026905	0,000009855232	0,000010366821
L256	TORRE D'ARESE	Lombardia	Pavia	0,000019189903	0,000006713753	0,000016166799	0,000009991493	0,000000000000	0,000017098081	0,000007121884	0,000003465128	0,000012340637	0,000013181917
L269	TORRE D'ISOLA	Lombardia	Pavia	0,000047428310	0,000025727164	0,000060794372	0,000032120371	0,000000000000	0,000049464353	0,000026226508	0,000081700870	0,000040835296	0,000043956301
L262	TORRE DE' NEGRI	Lombardia	Pavia	0,000012190032	0,000002666716	0,000004254290	0,000005927976	0,000000000000	0,000008490321	0,000004044939	0,000000135331	0,000006401271	0,000006570769
L285	TORREVECCHIA PIA	Lombardia	Pavia	0,000058550956	0,000032126098	0,000093482892	0,000036113894	0,000017146903	0,000056845520	0,000042114232	0,000119530274	0,000054047303	0,000060469649
L292	TORRICELLA VERZATE	Lombardia	Pavia	0,000024125668	0,000010045823	0,000008080214	0,000012021977	0,000000000000	0,000018963885	0,000009026171	0,000001818007	0,000013496445	0,000014024484
I236	TRAVACO' SICCOMARIO	Lombardia	Pavia	0,000079886881	0,000040900469	0,000061172350	0,000053738439	0,000032960680	0,000073533620	0,000056060533	0,000035096043	0,000060526595	0,000062957582
L440	TRIVOLZIO	Lombardia	Pavia	0,000044000235	0,000026126766	0,000048407777	0,000024761875	0,000000000000	0,000037902238	0,000022406791	0,000028445932	0,000032546749	0,000035334683
L449	TROMELLO	Lombardia	Pavia	0,000071179585	0,000034930919	0,000067217398	0,000062333998	0,000000000000	0,000073602303	0,000052589089	0,000008956627	0,000058887843	0,000057653700
L453	TROVO	Lombardia	Pavia	0,000021500489	0,000011565770	0,000022585820	0,000010986053	0,000000000000	0,000018733459	0,000010378374	0,000002768771	0,000014884173	0,000016280175
L562	VAL DI NIZZA	Lombardia	Pavia	0,000024949020	0,000004832841	0,000003637856	0,000013634722	0,000006155522	0,000028225445	0,000009555331	0,000001599863	0,000014493615	0,000014801203
L568	VALEGGIO	Lombardia	Pavia	0,000010768763	0,000001951286	0,000002284588	0,000004307013	0,000000000000	0,000008048656	0,000002690378	0,000000135322	0,000005128518	0,000005422717
L593	VALLE LOMELLINA	Lombardia	Pavia	0,000046864738	0,000023079237	0,000032646419	0,000032085743	0,000000000000	0,000044911101	0,000030535632	0,000004204997	0,000033827299	0,000034450989
L617	VALLE SALIMBENE	Lombardia	Pavia	0,000030269337	0,000011882354	0,000017134208	0,000021056170	0,000000000000	0,000028146646	0,000018633167	0,000004556394	0,000021027132	0,000021016733
L690	VARZI	Lombardia	Pavia	0,000086815422	0,000048877273	0,000038958445	0,000083509985	0,000024377152	0,000099067417	0,000057321940	0,000005035311	0,000069214063	0,000064094380
L716	VELEZZO LOMELLINA	Lombardia	Pavia	0,000008214842	0,000000909070	0,000000963062	0,000003523416	0,000000000000	0,000005296623	0,000001181785	0,000000000000	0,000003604059	0,000003632939
L720	VELLEZZO BELLINI	Lombardia	Pavia	0,000056610646	0,000035947767	0,000079452794	0,000035180582	0,000000000000	0,000052712103	0,000039957198	0,000022235322	0,000046639561	0,000050743272
L784	VERRETTO	Lombardia	Pavia	0,000012412002	0,000002785521	0,000003188626	0,000006613266	0,000000000000	0,000010000510	0,000004010745	0,000000442743	0,000006683459	0,000006708597
L788	VERRUA PO	Lombardia	Pavia	0,000028792154	0,000011244155	0,000032972508	0,000015715801	0,000000000000	0,000027879630	0,000017892747	0,000001991893	0,000021093972	0,000023020012
L854	VIDIGULFO	Lombardia	Pavia	0,000108068140	0,000059822706	0,000128160289	0,000061754182	0,000000000000	0,000099323809	0,000088921609	0,000117205291	0,000088597141	0,000098210191
L872	VIGEVANO	Lombardia	Pavia	0,001147138036	0,000922409783	0,001232551090	0,001038711095	0,000574343887	0,001157382838	0,001495208389	0,001776844524	0,001174080799	0,001222559648
L917	VILLA BISCOSSI	Lombardia	Pavia	0,000007858573	0,000000654586	0,000001033550	0,000002103580	0,000000000000	0,000004330804	0,000000851114	0,000000406659	0,000003002295	0,000003324144
L983	VILLANOVA D'ARDENGI	Lombardia	Pavia	0,000018946778	0,000006280854	0,000020032440	0,000010855464	0,000000000000	0,000016617915	0,000008360838	0,000002336149	0,000013067895	0,000013860216
L994	VILLANTERIO	Lombardia	Pavia	0,000062792565	0,000035686244	0,000049739101	0,000039443745	0,000009472068	0,000063108468	0,000049657609	0,000007445691	0,000047449605	0,000050316679
M079	VISTARINO	Lombardia	Pavia	0,000029723638	0,000010955206	0,000024095339	0,000017551178	0,000000000000	0,000027806785	0,000017710237	0,000004047145	0,000020640288	0,000021746566
M109	VOGHERA	Lombardia	Pavia	0,000738124503	0,000667205422	0,000566573825	0,000721590653	0,000390104769	0,000743214483	0,000853982264	0,000359482646	0,000698512474	0,000690247674
M119	VOLPARA	Lombardia	Pavia	0,000009048849	0,000001069919	0,000001545042	0,000003178213	0,000000945246	0,000006956160	0,000001645425	0,000000000000	0,000004062055	0,000004378578
M150	ZAVATTARELLO	Lombardia	Pavia	0,000032136132	0,000013600011	0,000021621596	0,000019757571	0,000000000000	0,000036482102	0,000016042435	0,000002472606	0,000022304816	0,000023217040
M152	ZECCONE	Lombardia	Pavia	0,000030881713	0,000016314508	0,000042495982	0,000016914856	0,000000000000	0,000028680713	0,000016905681	0,000007900358	0,000023622398	0,000026024516
M161	ZEME	Lombardia	Pavia	0,000025907948	0,000011729596	0,000012520453	0,000020692685	0,000000000000	0,000025436778	0,000014293117	0,000001549420	0,000018357591	0,000017521343
M162	ZENEVREDO	Lombardia	Pavia	0,000014350157	0,000003900783	0,000005458502	0,000007781406	0,000000000000	0,000012623224	0,000005129110	0,000001106703	0,000008261214	0,000008433043
M166	ZERBO	Lombardia	Pavia	0,000014238271	0,000002498685	0,000005455459	0,000005149153	0,000000000000	0,000011819693	0,000004920595	0,000000443958	0,000007294750	0,000008063135
M167	ZERBOLO'	Lombardia	Pavia	0,000037975862	0,000022488724	0,000036079322	0,000020386764	0,000000000000	0,000038639864	0,000020951597	0,000049589766	0,000029023213	0,000032116113
M180	ZINASCO	Lombardia	Pavia	0,000062307843	0,000036120655	0,000081804024	0,000036424216	0,000000000000	0,000064343773	0,000042381271	0,000101360383	0,000053360351	0,000059425551
A135	ALBAREDO PER SAN MARCO	Lombardia	Sondrio	0,000016401229	0,000004311027	0,000004271778	0,000003519677	0,000000000000	0,000017652913	0,000004085803	0,000000126426	0,000007840042	0,000009387259
A172	ALBOSAGGIA	Lombardia	Sondrio	0,000075397813	0,000025987078	0,000051446271	0,000039206742	0,000000000000	0,000095195185	0,000043348367	0,000005274583	0,000052067040	0,000056672594
A273	ANDALO VALTELLINO	Lombardia	Sondrio	0,000017536304	0,000007665322	0,000011692849	0,000008647225	0,000000000000	0,000017550216	0,000005732130	0,000002743527	0,000010954220	0,000011780406
A337	APRICA	Lombardia	Sondrio	0,000071344155	0,000035935232	0,000041241568	0,000061328190	0,000000000000	0,000087698484	0,000024508142	0,000004262140	0,000052791133	0,000049733826
A382	ARDENNO	Lombardia	Sondrio	0,000071720346	0,000038809911	0,000053940878	0,000044385324	0,000000000000	0,000080727830	0,000046263466	0,000007530507	0,000052683999	0,000055655936
A777	BEMA	Lombardia	Sondrio	0,000011877846	0,000001337058	0,000000000000	0,000001914179	0,000001227540	0,000011857446	0,000001819017	0,000000271144	0,000004752568	0,000005769057
A787	BERBENNO DI VALTELLINA	Lombardia	Sondrio	0,000092009225	0,000045301223	0,000063161252	0,000050652081	0,000045332260	0,000108714493	0,000057623208	0,000011406750	0,000066570210	0,000072270840
A848	BIANZONE	Lombardia	Sondrio	0,000035809643	0,000018020649	0,000026657569	0,000019759126	0,000000000000	0,000042350287	0,000017447158	0,000005048136	0,000025023830	0,000026909235
B049	BORMIO	Lombardia	Sondrio	0,000167907417	0,000109242078	0,000056150009	0,000143478571	0,000085767314	0,000173235668	0,000072173538	0,000060767317	0,000123053213	0,000115738446
B255	BUGLIO IN MONTE	Lombardia	Sondrio	0,000047517851	0,000024605120	0,000060863084	0,000020086980	0,000014853099	0,000054368752	0,000025071291	0,000005993093	0,000035416560	0,000040906417
B366	CAIOLO	Lombardia	Sondrio	0,000030468360	0,000009464208	0,000028546966	0,000015132131	0,000000000000	0,000036318154	0,000014025099	0,000002487767	0,000021049598	0,000023168773
B530	CAMPOLDCINO	Lombardia	Sondrio	0,000051960925	0,000018350529	0,000022947698	0,000027185885	0,000024222881	0,000080587878	0,000010504222	0,000003569513	0,000034017102	0,000036463510
B993	CASPOGGIO	Lombardia	Sondrio	0,000047954440	0,000021203068	0,000022678443	0,000023426602	0,000000000000	0,000065277504	0,000017600566	0,000003591821	0,000030871531	0,000033537723
C186	CASTELLO DELL'ACQUA	Lombardia	Sondrio	0,000022176579	0,000005868114	0,000011161023	0,000008234441	0,000000000000	0,000028518036	0,000007639845	0,000000973201	0,000013108807	0,000014854424
C325	CASTIONE ANDEVENNO	Lombardia	Sondrio	0,000047243184	0,000018182466	0,000031473496	0,000026990696	0,000000000000	0,000047298157	0,000019711425	0,000004466368	0,000030808417	0,000032175626
C418	CEDRASCO	Lombardia	Sondrio	0,000016294157	0,000003743107	0,000008015542	0,000007120244	0,000000000000	0,000015574329	0,000004872308	0,000000468566	0,000009096194	0,000009803824
C493	CERCINO	Lombardia	Sondrio	0,000020627376	0,000007888692	0,000011102665	0,000008250538	0,000004046016	0,000024513887	0,000008534057	0,000002529379	0,000012759692	0,000014374518



Codice catastale	Denominazione	Regione	Provincia	FUNZIONI GENERALI	POLIZIA LOCALE	ISTRUZIONE PUBBLICA	RIFIUTI	TPL	VIABILITÀ E TERRITORIO	SOCIALE	ASILI NIDO	COMPLESSIVO	COMPLESSIVO SENZA RIFIUTI
C623	CHIAVENNA	Lombardia	Sondrio	0,000163956115	0,000135086197	0,000121346241	0,000127449263	0,000103534542	0,000159353006	0,000122664728	0,000237115206	0,000141496395	0,000146526980
C628	CHIESA IN VALMALENCO	Lombardia	Sondrio	0,000096406293	0,000047145694	0,000046683266	0,000055078440	0,000027923471	0,000127642136	0,000033779828	0,000006236369	0,000064732560	0,000068189912
C651	CHIURO	Lombardia	Sondrio	0,000063979151	0,000029662798	0,000061567954	0,000042884653	0,000000000000	0,000065570393	0,000032521715	0,000007019129	0,000047265717	0,000048834671
C709	CINO	Lombardia	Sondrio	0,000013108459	0,000002966735	0,000009886037	0,000003158328	0,000000000000	0,000013155191	0,000003758778	0,000000763715	0,000007151624	0,000008581710
C785	CIVO	Lombardia	Sondrio	0,000038772237	0,000010926462	0,000024897270	0,000015382866	0,000000000000	0,000058319448	0,000014520456	0,000002095450	0,000025112522	0,000028596924
C903	COLORINA	Lombardia	Sondrio	0,000034086391	0,000011576922	0,000034716298	0,000012499825	0,000007229166	0,000041059518	0,000017476811	0,000004651377	0,000023402617	0,000027307145
D088	COSIO VALTELLINO	Lombardia	Sondrio	0,000112010642	0,000066571164	0,000101369085	0,000058694176	0,000000000000	0,000129820376	0,000083229063	0,000015171770	0,000084279962	0,000093442791
D258	DAZIO	Lombardia	Sondrio	0,000016705225	0,000003973258	0,000010003563	0,000007210617	0,000000000000	0,000021136667	0,000004895437	0,000001996106	0,000010203674	0,000011275554
D266	DELEBIO	Lombardia	Sondrio	0,000071629079	0,000042960580	0,000050672985	0,000040432085	0,000000000000	0,000073056038	0,000048541675	0,000067598197	0,000053313226	0,000057926244
D377	DUBINO	Lombardia	Sondrio	0,000072275990	0,000042269837	0,000070547374	0,000054173437	0,000020869163	0,000075205669	0,000052463188	0,000079010860	0,000061489116	0,000064109021
D456	FAEDO VALTELLINO	Lombardia	Sondrio	0,000017510152	0,000005896921	0,000010591319	0,000004489898	0,000000000000	0,000017887802	0,000005858046	0,000001058819	0,000009577021	0,000011398831
D694	FORCOLA	Lombardia	Sondrio	0,000028052198	0,000011641569	0,000020673427	0,000008940383	0,000004240889	0,000027783450	0,000009354726	0,000001766785	0,000016455661	0,000019147046
D830	FUSINE	Lombardia	Sondrio	0,000021158011	0,000006709798	0,000019851414	0,000011551140	0,000000000000	0,000021565065	0,000006986009	0,000001713742	0,000014076175	0,000014980445
D990	GEROLA ALTA	Lombardia	Sondrio	0,000020721201	0,000003259673	0,000001466526	0,000009297652	0,000000000000	0,000023845586	0,000002819640	0,000000304439	0,000010372856	0,000010757910
E090	GORDONA	Lombardia	Sondrio	0,000055016293	0,000022257632	0,000037670886	0,000020518038	0,000000000000	0,000066837831	0,000018729385	0,000006071623	0,000034029679	0,000038868493
E200	GROSIO	Lombardia	Sondrio	0,000113646516	0,000049741089	0,000083455118	0,000050100968	0,000046033737	0,000150307704	0,000066473393	0,000011603696	0,000080055782	0,000090783255
E201	GROSOTTO	Lombardia	Sondrio	0,000050428993	0,000021199929	0,000034353645	0,000024804918	0,000000000000	0,000060848583	0,000022211327	0,000004794975	0,000033450204	0,000036546269
E443	LANZADA	Lombardia	Sondrio	0,000052101930	0,000019933045	0,000025032530	0,000022316756	0,000000000000	0,000064695653	0,000016662391	0,000002571892	0,000031405587	0,000034660496
E621	LIVIGNO	Lombardia	Sondrio	0,000295860165	0,000237581229	0,000202339890	0,000188669052	0,000048251776	0,000298907646	0,000097431158	0,000407918214	0,000220596811	0,000232030840
E705	LOVERO	Lombardia	Sondrio	0,000020788174	0,000006817841	0,000008621964	0,000008510505	0,000000000000	0,000022454607	0,000007239981	0,000002476656	0,000011915127	0,000013134396
E342	MADESIMO	Lombardia	Sondrio	0,000046145183	0,000016729505	0,000016146986	0,000027570050	0,000016067415	0,000068030234	0,000007184780	0,000001522193	0,000029641499	0,000030383330
E896	MANTELLO	Lombardia	Sondrio	0,000020093053	0,000009249257	0,000016418555	0,000009088219	0,000000000000	0,000020019213	0,000008169953	0,000002235023	0,000012944101	0,000014324977
F070	MAZZO DI VALTELLINA	Lombardia	Sondrio	0,000027963032	0,000008063916	0,000014742332	0,000010230264	0,000000000000	0,000034305921	0,000010592896	0,000003066634	0,000016637840	0,000018932533
F115	MELLO	Lombardia	Sondrio	0,000026818700	0,000012447995	0,000021641368	0,000008842611	0,000006066765	0,000033445322	0,000010345253	0,000002638103	0,000017259464	0,000020273723
F153	MESE	Lombardia	Sondrio	0,000040849590	0,000020669084	0,000026781482	0,000019507082	0,000000000000	0,000038531240	0,000020530480	0,000006588688	0,000026244954	0,000028657934
F393	MONTAGNA IN VALTELLINA	Lombardia	Sondrio	0,000070962401	0,000027308455	0,000064254180	0,000039203641	0,000000000000	0,000084465197	0,000039131299	0,000006719750	0,000051095091	0,000055353679
F712	MORBEGNO	Lombardia	Sondrio	0,000270282743	0,000192950328	0,000242889421	0,000179525102	0,000000000000	0,000272067684	0,000194391959	0,000268852925	0,000218889782	0,000232987134
F956	NOVATE MEZZOLA	Lombardia	Sondrio	0,000053838700	0,000020165321	0,000035934446	0,000026066478	0,000009135089	0,000066201094	0,000023495144	0,000007048063	0,000035790791	0,000039273280
G410	PEDESINA	Lombardia	Sondrio	0,000008367245	0,000000362235	0,000001074811	0,000001635448	0,000000000000	0,000006191110	0,000000589680	0,000000152219	0,000003141354	0,000003680652
G572	PIANTEDO	Lombardia	Sondrio	0,000037253926	0,000021564220	0,000033142352	0,000019014031	0,000008254062	0,000033867437	0,000015031278	0,0000070991583	0,000027746837	0,000030874245
G576	PIATEDA	Lombardia	Sondrio	0,000060991258	0,000029744354	0,000055575193	0,000035415038	0,000000000000	0,000072762332	0,000028706991	0,000007464092	0,000044229289	0,000047385865
G718	PIURO	Lombardia	Sondrio	0,000055877718	0,000024926274	0,000050401846	0,000029948689	0,000000000000	0,000058571039	0,000022980654	0,000005767432	0,000038155569	0,000041094632
G431	POGGIRIDENTI	Lombardia	Sondrio	0,000042986933	0,000017678860	0,000045009088	0,000027068860	0,000000000000	0,000044481294	0,000020868202	0,000004701405	0,000031524541	0,000033120217
G829	PONTE IN VALTELLINA	Lombardia	Sondrio	0,000062780100	0,000026669635	0,000049350345	0,000033989689	0,000000000000	0,000081793050	0,000030935616	0,000005947559	0,000044526927	0,000048300542
G937	POSTALESIO	Lombardia	Sondrio	0,000019580143	0,000004935043	0,000013363283	0,000007204198	0,000000000000	0,000020594801	0,000006714310	0,000002589518	0,000011518228	0,000013063176
G993	PRATA CAMPORTACCIO	Lombardia	Sondrio	0,000062430457	0,000032508783	0,000055898396	0,000035295405	0,000000000000	0,000070583254	0,000034600203	0,000007661357	0,000045323193	0,000048914363
H192	RASURA	Lombardia	Sondrio	0,000013198222	0,000003921125	0,000007232891	0,000003644998	0,000002072359	0,000014460716	0,000003629405	0,000000327234	0,000007197214	0,000008469341
H493	ROGOLO	Lombardia	Sondrio	0,000017915509	0,000006246581	0,000017352688	0,000007040467	0,000000000000	0,000018402912	0,000005094203	0,000001943267	0,000011225073	0,000012723672
H752	SAMOLACO	Lombardia	Sondrio	0,000064290963	0,000029649743	0,000065533663	0,000027776205	0,000000000000	0,000079035991	0,000033530135	0,000121831310	0,000050211626	0,000058246241
H868	SAN GIACOMO FILIPPO	Lombardia	Sondrio	0,000025369860	0,000003601943	0,000004129059	0,000009336547	0,000008367930	0,000028927389	0,000004764618	0,000001062205	0,000012862829	0,000014125668
I636	SERNIO	Lombardia	Sondrio	0,000016152804	0,000005021833	0,000012408841	0,000005212954	0,000000000000	0,000017572583	0,000005500634	0,000002217321	0,000009622647	0,000011201855
I828	SONDALO	Lombardia	Sondrio	0,000106126347	0,000049647848	0,000086610186	0,000060545705	0,000050195536	0,000132119911	0,000063492528	0,000105563035	0,000082975480	0,000091008073
I829	SONDRIO	Lombardia	Sondrio	0,000457408447	0,000432213461	0,000382703798	0,000397408322	0,000656802544	0,000487756808	0,000463076925	0,000598396772	0,000445923852	0,000463298324
I928	SPRIANA	Lombardia	Sondrio	0,000009583677	0,000000756577	0,000001471727	0,000001555188	0,000000000000	0,000009719025	0,000000971367	0,000000135573	0,000003921744	0,000004769259
L035	TALAMONA	Lombardia	Sondrio	0,000100077536	0,000056875558	0,000080303844	0,000067936126	0,000000000000	0,000103129470	0,000063887734	0,000012120362	0,000074782148	0,000077233859
L056	TARTANO	Lombardia	Sondrio	0,000020581463	0,000005793589	0,000008298012	0,000005895174	0,000000000000	0,000024039431	0,000002883949	0,000000542374	0,000010554475	0,000012223072
L084	TEGLIO	Lombardia	Sondrio	0,000133962718	0,000070775035	0,000093634597	0,000073230935	0,000063904766	0,000190523051	0,000071460377	0,000010246610	0,000099060177	0,000108310194
L175	TIRANO	Lombardia	Sondrio	0,000211286540	0,000139618431	0,000139015768	0,000128577342	0,000101442491	0,000210874247	0,000153056491	0,000022459233	0,000155937380	0,000165735607
L244	TORRE DI SANTA MARIA	Lombardia	Sondrio	0,000030419124	0,000008857323	0,000012902687	0,000012907015	0,000000000000	0,000037926108	0,000008274780	0,000001724719	0,000017706277	0,000019424998
L316	TOVO DI SANT'AGATA	Lombardia	Sondrio	0,000019876915	0,000005845130	0,000011237294	0,000005426356	0,000004577728	0,000019535017	0,000007231372	0,000002273876	0,000010964307	0,000012947568
L330	TRAONA	Lombardia	Sondrio	0,000055431049	0,000031408042	0,000060476587	0,000024165112	0,000000000000	0,000062164318	0,000032676546	0,000011883117	0,000040364647	0,000046166055
L392	TRESIVIO	Lombardia	Sondrio	0,000047550860	0,000018307334	0,000039169200	0,000022921276	0,000000000000	0,000056766128	0,000024829021	0,000006403581	0,000032745395	0,000036263627



Codice catastale	Denominazione	Regione	Provincia	FUNZIONI GENERALI	POLIZIA LOCALE	ISTRUZIONE PUBBLICA	RIFIUTI	TPL	VIABILITÀ E TERRITORIO	SOCIALE	ASILI NIDO	COMPLESSIVO	COMPLESSIVO SENZA RIFIUTI
L638	VAL MASINO	Lombardia	Sondrio	0,000047148746	0,000021874761	0,000026760334	0,000015409132	0,000000000000	0,000053512247	0,000010440626	0,000001626976	0,000026668095	0,000030700175
L557	VALDIDENTRO	Lombardia	Sondrio	0,000140142208	0,000055386684	0,000098740802	0,000080916656	0,000004247512	0,000185662197	0,000051741580	0,000027713167	0,000097530048	0,000103479667
L563	VALDISOTTO	Lombardia	Sondrio	0,000108617462	0,000042250323	0,000094718374	0,000050344450	0,000037187126	0,000143575670	0,000045747939	0,000014235145	0,000076110766	0,000085338247
L576	VALFURVA	Lombardia	Sondrio	0,000105524578	0,000052763787	0,000045846589	0,000041036522	0,000000000000	0,000122803383	0,000033593529	0,000007973861	0,000061849244	0,000069302735
L749	VERCEIA	Lombardia	Sondrio	0,000031796684	0,000012354053	0,000023802824	0,000014510149	0,000000000000	0,000038102538	0,000013104782	0,000002069101	0,000020803279	0,000023056987
L799	VERVIO	Lombardia	Sondrio	0,000012913106	0,000002554323	0,000003838303	0,000002477183	0,000000000000	0,000015066619	0,000002473521	0,000000813411	0,000006159248	0,000007477876
L907	VILLA DI CHIAVENNA	Lombardia	Sondrio	0,000032701086	0,000014399686	0,000027182481	0,000016032913	0,000000000000	0,000038544394	0,000011536956	0,000001973441	0,000021796255	0,000023860234
L908	VILLA DI TIRANO	Lombardia	Sondrio	0,000072567019	0,000026223223	0,000064313649	0,000043462656	0,000000000000	0,000089388044	0,000040790970	0,000018180354	0,000053762635	0,000057451283
A085	AGRA	Lombardia	Varese	0,000015092297	0,000004487736	0,000009065214	0,000009767936	0,000000000000	0,000016266571	0,000005208779	0,000001085788	0,000009890840	0,000009934854
A167	ALBIZZATE	Lombardia	Varese	0,000095883260	0,000061464313	0,000094806517	0,000061729012	0,000000000000	0,000081602460	0,000077658670	0,000017136068	0,000074117640	0,000078554278
A290	ANGERA	Lombardia	Varese	0,000124696360	0,000085721807	0,000079257612	0,000090835313	0,000000000000	0,000105658978	0,000087576736	0,000128756976	0,000096127613	0,000098022901
A371	ARCISATE	Lombardia	Varese	0,000173831417	0,000109062403	0,000181808607	0,000148846020	0,000000000000	0,000172945161	0,000139797293	0,000439577908	0,000164459667	0,000170051256
A441	ARSAGO SEPRIO	Lombardia	Varese	0,000091272005	0,000055803878	0,000086772961	0,000059677494	0,000000000000	0,000080384433	0,000063301022	0,000015759091	0,000068927965	0,000072240761
A531	AZZATE	Lombardia	Varese	0,000089170625	0,000063494564	0,000063192916	0,000053565598	0,000024932058	0,000077108459	0,000061434208	0,000044615456	0,000065564705	0,000069861847
A532	AZZIO	Lombardia	Varese	0,000018442276	0,000006667763	0,000021763690	0,000010351837	0,000000000000	0,000016880662	0,000008407637	0,000005274946	0,000013239622	0,000014273801
A619	BARASSO	Lombardia	Varese	0,000036780787	0,000019352359	0,000022353446	0,000025043335	0,000000000000	0,000031124514	0,000023088885	0,000003969291	0,000025584222	0,000025777925
A645	BARDELLO	Lombardia	Varese	0,000032766904	0,000015723724	0,000029224250	0,000020437569	0,000000000000	0,000027468172	0,000018343041	0,000003701691	0,000023062628	0,000024002718
A728	BEDERO VALCUVIA	Lombardia	Varese	0,000017590293	0,000006502224	0,000008652424	0,000009869302	0,000000000000	0,000016541383	0,000007384796	0,000001647365	0,000010884526	0,000011248099
A819	BESANO	Lombardia	Varese	0,000047095193	0,000029496273	0,000045692300	0,000041660490	0,000000000000	0,000046320896	0,000034471146	0,000015929894	0,000039747043	0,000039061795
A825	BESNATE	Lombardia	Varese	0,000097544055	0,000069096801	0,000071846255	0,000063305513	0,000000000000	0,000086420093	0,000073817674	0,000118541960	0,000076501633	0,000081227452
A826	BESOZZO	Lombardia	Varese	0,000163819729	0,000123232051	0,000142569671	0,000113415059	0,000066376916	0,000144282205	0,000129805949	0,000051332495	0,000130422744	0,000136513567
A845	BIANDRONNO	Lombardia	Varese	0,000063078823	0,000039619419	0,000043199358	0,000047936679	0,000000000000	0,000061713385	0,000043073264	0,000018947693	0,000048245988	0,000048356759
A891	BISUSCHIO	Lombardia	Varese	0,000077432462	0,000052206428	0,000056858725	0,000061522827	0,000000000000	0,000074818696	0,000062539328	0,000011765436	0,000061492561	0,000061481722
A918	BODIO LOMNAGO	Lombardia	Varese	0,000049538363	0,000025204421	0,000031693112	0,000023197840	0,000000000000	0,000037634682	0,000026666473	0,000006128417	0,000030715096	0,000033407190
B126	BREBBIA	Lombardia	Varese	0,000063687661	0,000041715291	0,000059994150	0,000039280552	0,000000000000	0,000056967284	0,000045620889	0,000007283790	0,000047757322	0,000050793038
B131	BREGANO	Lombardia	Varese	0,000019380393	0,000007164036	0,000012950610	0,000006630833	0,000000000000	0,000016393962	0,000007568564	0,000003121125	0,000011072590	0,000012663280
B150	BRENTA	Lombardia	Varese	0,000033727671	0,000021815050	0,000027473231	0,000022214735	0,000000000000	0,000032958753	0,000021521402	0,000003765554	0,000025032678	0,000026041845
B166	BREZZO DI BEDERO	Lombardia	Varese	0,000032269766	0,000012499862	0,000014553680	0,000019117582	0,000000000000	0,000036153024	0,000015179514	0,000008171540	0,000021232096	0,000021989350
B182	BRINZIO	Lombardia	Varese	0,000023235695	0,000010847591	0,000017292131	0,000014142349	0,000000000000	0,000018772946	0,000010363098	0,000001521030	0,000015285999	0,000015695565
B191	BRISSAGO-VALTRAVAGLIA	Lombardia	Varese	0,000027194226	0,000012467087	0,000013172029	0,000022393498	0,000000000000	0,000026631778	0,000014712333	0,000032361842	0,000020645193	0,000020019087
B219	BRUNELLO	Lombardia	Varese	0,000022317884	0,000011390319	0,000007890341	0,000011395533	0,000000000000	0,000021792941	0,000008938785	0,000001943233	0,000013355948	0,000014058016
B228	BRUSIMPIANO	Lombardia	Varese	0,000027611390	0,000014742820	0,000026620600	0,000016501474	0,000000000000	0,000029190941	0,000016262347	0,000003294857	0,000020446744	0,000021859632
B258	BUGUGGIATE	Lombardia	Varese	0,000063487785	0,000032080172	0,000085236467	0,000037465723	0,000000000000	0,000050521591	0,000042575520	0,000083125149	0,000051701967	0,000056800277
B300	BUSTO ARSIZIO	Lombardia	Varese	0,001517268886	0,001552564808	0,001762715759	0,001243185607	0,000893189614	0,001523202350	0,001915483475	0,002834230222	0,001572199007	0,001690025896
B326	CADEGLIANO-VICONAGO	Lombardia	Varese	0,000043888426	0,000020947542	0,000036612146	0,000030731643	0,000000000000	0,000045897099	0,000028330983	0,000007046362	0,000033141777	0,000034004899
M425	CADREZZATE CON OSMATE	Lombardia	Varese	0,000063358061	0,000032967393	0,000038031266	0,000040470875	0,000000000000	0,000055738838	0,000028118206	0,000025155989	0,000042593378	0,000043353494
B368	CAIRATE	Lombardia	Varese	0,000135910923	0,000090701366	0,000129627788	0,000087333531	0,000000000000	0,000119187502	0,000109955663	0,000261381227	0,000114559845	0,000124310183
B634	CANTELLO	Lombardia	Varese	0,000094224851	0,000061649539	0,000066595500	0,000090358340	0,000035408484	0,000086763997	0,000068209321	0,000013025039	0,000077772829	0,000073265682
B732	CARAVATE	Lombardia	Varese	0,000048872570	0,000033256909	0,000051470194	0,000031037946	0,000000000000	0,000043884482	0,000029708144	0,000006542372	0,000036975114	0,000039101343
B754	CARDANO AL CAMPO	Lombardia	Varese	0,000274808548	0,000189894720	0,000287656270	0,000156059953	0,000000000000	0,000248944682	0,000209251705	0,000429653955	0,000225101411	0,000249826666
B796	CARNAGO	Lombardia	Varese	0,000118871658	0,000072364846	0,000168754540	0,000070872714	0,000000000000	0,000102921496	0,000085569222	0,000269676885	0,000105446531	0,000117828171
B805	CARONNO PERTUSELLA	Lombardia	Varese	0,000306749151	0,000223336498	0,000392057489	0,000216293106	0,000000000000	0,000257208069	0,000251439387	0,000522175809	0,000274224348	0,000294970792
B807	CARONNO VARESE	Lombardia	Varese	0,000085338915	0,000046886092	0,000076795269	0,000052507445	0,000000000000	0,000077964785	0,000061817665	0,000042626441	0,000064478043	0,000068764975
B875	CASALE LITTA	Lombardia	Varese	0,000055614168	0,000027324583	0,000043571626	0,000029511445	0,000000000000	0,000046250947	0,000028921769	0,000007168693	0,000036710985	0,000039289298
B921	CASALZUIGNO	Lombardia	Varese	0,000030198026	0,000019186345	0,000017520567	0,000021165144	0,000000000000	0,000031626410	0,000017057477	0,000003876521	0,000021756634	0,000021968459
B949	CASCIAGO	Lombardia	Varese	0,000070995966	0,000037510092	0,000050435142	0,000056408672	0,000000000000	0,000060376620	0,000052676677	0,000038503488	0,000054909941	0,000054373213
B987	CASORATE SEMPIONE	Lombardia	Varese	0,000109961905	0,000069113107	0,000090064993	0,000070401793	0,000000000000	0,000091848144	0,000081126777	0,000142163656	0,000085942285	0,000091507675
C004	CASSANO MAGNAGO	Lombardia	Varese	0,000400099141	0,000313322960	0,000337108366	0,000293237365	0,000000000000	0,000312631114	0,000387295101	0,000482562723	0,000337271466	0,000353041040
B999	CASSANO VALCUVIA	Lombardia	Varese	0,000016586654	0,000006379779	0,000008543580	0,000009024563	0,000000000000	0,000015064294	0,000006844321	0,000001410884	0,000010170540	0,000010580939
C139	CASTELLANZA	Lombardia	Varese	0,000296849051	0,000269443963	0,000216917075	0,000305611363	0,000197376660	0,000218337534	0,000249493765	0,000412065779	0,000272493394	0,000260633126
B312	CASTELLO CABIAGLIO	Lombardia	Varese	0,000015827441	0,000007085249	0,000009650715	0,000008774039	0,000000000000	0,000016250373	0,000005896466	0,000001202768	0,000010137701	0,000010626058
C273	CASTELSEPRIO	Lombardia	Varese	0,000030334433	0,000016594371	0,000026990343	0,000013184003	0,000000000000	0,000023690234	0,000015022084	0,000002428048	0,000019443107	0,000021684628



Codice catastale	Denominazione	Regione	Provincia	FUNZIONI GENERALI	POLIZIA LOCALE	ISTRUZIONE PUBBLICA	RIFIUTI	TPL	VIABILITÀ E TERRITORIO	SOCIALE	ASILI NIDO	COMPLESSIVO	COMPLESSIVO SENZA RIFIUTI
C181	CASTELVECCANA	Lombardia	Varese	0,000046191593	0,000020292088	0,000029913635	0,000036035870	0,000000000000	0,000054184318	0,000027718528	0,000047484609	0,000036613420	0,000036820253
C300	CASTIGLIONE OLONA	Lombardia	Varese	0,000139184709	0,000089422814	0,000114582067	0,000091467017	0,000000000000	0,000119381094	0,000112088593	0,000173246138	0,000111065232	0,000118083781
C343	CASTRONNO	Lombardia	Varese	0,000096233782	0,000057925900	0,000084446472	0,000061745834	0,000000000000	0,000079741022	0,000073533438	0,000010991583	0,000071539162	0,000075046367
C382	CAVARIA CON PREMEZZO	Lombardia	Varese	0,000099068093	0,000065850173	0,000076040534	0,000076546876	0,000000000000	0,000083778405	0,000086116684	0,000079499811	0,000080514156	0,000081934926
C409	CAZZAGO BRABBIA	Lombardia	Varese	0,000020146179	0,000008230652	0,000017415572	0,000011062244	0,000000000000	0,000016741967	0,000008819741	0,000002049378	0,000013232191	0,000014009297
C732	CISLAGO	Lombardia	Varese	0,000170609707	0,000115451648	0,000171981189	0,000105590146	0,000000000000	0,000156705077	0,000153631655	0,000031487171	0,000135234224	0,000145850416
C751	CITTIGLIO	Lombardia	Varese	0,000077850594	0,000052977969	0,000067122310	0,000056900585	0,000000000000	0,000076040178	0,000058252901	0,000007496986	0,000061108457	0,000062615388
C796	CLIVIO	Lombardia	Varese	0,000037573540	0,000018833084	0,000022144488	0,000028237483	0,000000000000	0,000035484858	0,000026213825	0,000003881164	0,000027488497	0,000027220269
C810	COCQUIO-TREVISAGO	Lombardia	Varese	0,000092788514	0,000052806584	0,000067550597	0,000072268842	0,000000000000	0,000086712503	0,000069663000	0,000010641508	0,000071305987	0,000070961167
C911	COMABBIO	Lombardia	Varese	0,000027146387	0,000011096586	0,000025784194	0,000011441833	0,000000000000	0,000026922462	0,000014372554	0,000004623496	0,000018168302	0,000020577197
C922	COMERIO	Lombardia	Varese	0,000054388157	0,000027410413	0,000050556494	0,000032035606	0,000000000000	0,000049984088	0,000036210349	0,000008114348	0,000039568034	0,000042265561
D144	CREMENAGA	Lombardia	Varese	0,000019034880	0,000007983743	0,000017088701	0,000017608047	0,000000000000	0,000017378507	0,000009506175	0,000002053506	0,000014844314	0,000013854561
D185	CROSIO DELLA VALLE	Lombardia	Varese	0,000015340169	0,000004922637	0,000010564816	0,000007236720	0,000000000000	0,000013094195	0,000005579229	0,000001371694	0,000009188429	0,000009887378
D192	CUASSO AL MONTE	Lombardia	Varese	0,000069875488	0,000037431880	0,000053191111	0,000046463595	0,000000000000	0,000074428053	0,000048479920	0,000010002218	0,000052330173	0,000054431122
D199	CUGLIATE-FABIASCO	Lombardia	Varese	0,000054083635	0,000032263858	0,000052573904	0,000053250834	0,000000000000	0,000055396576	0,000038042922	0,000008990570	0,000046638931	0,000044271065
D204	CUNARDO	Lombardia	Varese	0,000058170718	0,000033862172	0,000042919444	0,000046908765	0,000000000000	0,000056103431	0,000039944940	0,000008942469	0,000045014529	0,000044336162
D217	CURIGLIA CON MONTEVIASCO	Lombardia	Varese	0,000012445502	0,000003872598	0,000002582884	0,000003152611	0,000000000000	0,000011804095	0,000002145379	0,000000542288	0,000005724138	0,000006645057
D238	CUVEGLIO	Lombardia	Varese	0,000062793987	0,000039724593	0,000059308674	0,000046958601	0,000000000000	0,000062922488	0,000050217039	0,000021658549	0,000051314139	0,000052873953
D239	CUVIO	Lombardia	Varese	0,000038116247	0,000018824943	0,000024709506	0,000029657812	0,000000000000	0,000033913819	0,000023196706	0,000003176928	0,000027660414	0,000026945102
D256	DAVERIO	Lombardia	Varese	0,000056201055	0,000033772338	0,000047370764	0,000033757953	0,000000000000	0,000050080939	0,000038834963	0,000005543131	0,000040705786	0,000043193956
D384	DUMENZA	Lombardia	Varese	0,000035786996	0,000019430495	0,000032147690	0,000026052738	0,000000000000	0,000038757807	0,000019969378	0,000003170596	0,000027352752	0,000027818316
D385	DUNO	Lombardia	Varese	0,000008801793	0,000001141528	0,000001394052	0,000002824068	0,000000962393	0,000008024175	0,000001484660	0,000000000000	0,000004007205	0,000004430912
D467	FAGNANO OLONA	Lombardia	Varese	0,000211845595	0,000145126685	0,000198678552	0,000133220930	0,000000000000	0,000189598589	0,000188783144	0,000287785123	0,000175768339	0,000191005496
D543	FERNO	Lombardia	Varese	0,000184970891	0,000135383971	0,000097245493	0,000096270821	0,000000000000	0,000134719343	0,000094584158	0,000303001750	0,000127182849	0,000138253122
D551	FERRERA DI VARESE	Lombardia	Varese	0,000017471360	0,000007681261	0,000014505890	0,000009190789	0,000000000000	0,000015206529	0,000007738014	0,000002235177	0,000011441663	0,000012247750
D869	GALLARATE	Lombardia	Varese	0,001034318089	0,001038197422	0,001105815640	0,000974265292	0,000000000000	0,000989764976	0,001119544738	0,001411048898	0,001020343645	0,001036845310
D871	GALLIATE LOMBARDO	Lombardia	Varese	0,000023653722	0,000009000291	0,000012362199	0,000010148045	0,000000000000	0,000017842771	0,000009176329	0,000003095137	0,000013330726	0,000014470514
D946	GAVIRATE	Lombardia	Varese	0,000184715283	0,000133958848	0,000206540841	0,000161555947	0,000000000000	0,000176390059	0,000143506024	0,000121766896	0,000163180808	0,000163762706
D951	GAZZADA SCHIANNO	Lombardia	Varese	0,000094008777	0,000073370502	0,000068375073	0,000057750289	0,000000000000	0,000079013085	0,000064342338	0,000011131770	0,000067603384	0,000071131992
D963	GEMONIO	Lombardia	Varese	0,000055204079	0,000035460422	0,000059148281	0,000041553908	0,000000000000	0,000054938251	0,000037389283	0,000007242952	0,000044644732	0,000045751623
D981	GERENZANO	Lombardia	Varese	0,000193898466	0,000132361886	0,000206690568	0,000124152938	0,000000000000	0,000166613650	0,000157653448	0,000176183621	0,000158171660	0,000170354508
D987	GERMIGNAGA	Lombardia	Varese	0,000071991334	0,000037903939	0,000064257181	0,000065582769	0,000000000000	0,000075446968	0,000057556955	0,000075607016	0,000063339135	0,000062535640
E079	GOLASECCA	Lombardia	Varese	0,000051327542	0,000031160554	0,000042414939	0,000032459347	0,000000000000	0,000049430553	0,000032891442	0,000006497637	0,000037642335	0,000039498476
E101	GORLA MAGGIORE	Lombardia	Varese	0,000089646350	0,000050355547	0,000081745853	0,000059609789	0,000000000000	0,000077198211	0,000066136500	0,000010594212	0,000067365470	0,000070142949
E102	GORLA MINORE	Lombardia	Varese	0,000147814474	0,000103601457	0,000145319859	0,000111286345	0,000000000000	0,000127872919	0,000119135541	0,000194231920	0,000125914514	0,000131153181
E104	GORNATE OLONA	Lombardia	Varese	0,000042891995	0,000025233642	0,000035705396	0,000027341097	0,000000000000	0,000048065734	0,000022824986	0,000042934012	0,000033128579	0,000035201203
E144	GRANTOLA	Lombardia	Varese	0,000025144027	0,000013192321	0,000021101189	0,000017176905	0,000000000000	0,000023392250	0,000016021790	0,000007945749	0,000018755569	0,000019320923
E292	INARZO	Lombardia	Varese	0,000022397077	0,000011722267	0,000016528753	0,000013602208	0,000000000000	0,000018235807	0,000011983303	0,000029335512	0,000016217762	0,000017154449
E299	INDUNO OLONA	Lombardia	Varese	0,000192727277	0,000117765554	0,000145683285	0,000168626903	0,000000000000	0,000183971099	0,000157062483	0,000136142214	0,000161062975	0,000158354168
E367	ISPRA	Lombardia	Varese	0,000108046033	0,000068952684	0,000072837104	0,000096234009	0,000000000000	0,000098344539	0,000078480481	0,000040538284	0,000086415073	0,000082898698
E386	JERAGO CON ORAGO	Lombardia	Varese	0,000091144354	0,000066865322	0,000080112315	0,000059347370	0,000000000000	0,000080863933	0,000073388020	0,000015509269	0,000070208674	0,000074098345
E494	LAVENA PONTE TRESA	Lombardia	Varese	0,000122911017	0,000108814933	0,000091548715	0,000132481096	0,000000000000	0,000102924083	0,000092160987	0,000014695034	0,000105699602	0,000096108563
E496	LAVENO-MOMBELLO	Lombardia	Varese	0,000190028167	0,000133453489	0,000127914007	0,000156280256	0,000000000000	0,000182378967	0,000148331683	0,000223858448	0,000158102139	0,000158754595
E510	LEGGIUNO	Lombardia	Varese	0,000074933713	0,000039877574	0,000060579412	0,000043396919	0,000000000000	0,000072736337	0,000052151606	0,000114055124	0,000058196938	0,000063497148
E665	LONATE CEPPINO	Lombardia	Varese	0,000087584001	0,000061771991	0,000081762109	0,000052119387	0,000000000000	0,000079055491	0,000059251984	0,000146297059	0,000070438006	0,000076998304
E666	LONATE POZZOLO	Lombardia	Varese	0,000208051975	0,000151925428	0,000205427703	0,000149027456	0,000064267544	0,000196340471	0,000179996437	0,000238166263	0,000179904662	0,000190962464
E707	LOZZA	Lombardia	Varese	0,000026654757	0,000011899507	0,000020042660	0,000015798195	0,000000000000	0,000022051152	0,000014576740	0,000004745036	0,000017980053	0,000018761425
E734	LUINO	Lombardia	Varese	0,000296994072	0,000245892699	0,000235558323	0,000305739685	0,000000000000	0,000287346876	0,000240678289	0,000412876433	0,000274615542	0,000263469306
E769	LUVINATE	Lombardia	Varese	0,000029705000	0,000017325408	0,000021054149	0,000017216737	0,000000000000	0,000026275965	0,000017832353	0,000003933570	0,000020424835	0,000021573724
M339	MACCAGNO CON PINO E VEDDASCA	Lombardia	Varese	0,000074327401	0,000036964463	0,000041194900	0,000059541008	0,000022625241	0,000083345553	0,000038286238	0,000075001344	0,000057952437	0,000057383535
E856	MALGESSO	Lombardia	Varese	0,000026724409	0,000013062219	0,000023821497	0,000011317844	0,000000000000	0,000022218332	0,000013563388	0,000002310236	0,000017162484	0,000019255577
E863	MALNATE	Lombardia	Varese	0,000282356415	0,000217807135	0,000257714223	0,000266157039	0,000000000000	0,000239423190	0,000268966392	0,000365624162	0,000258593865	0,000255885327



Codice catastale	Denominazione	Regione	Provincia	FUNZIONI GENERALI	POLIZIA LOCALE	ISTRUZIONE PUBBLICA	RIFIUTI	TPL	VIABILITÀ E TERRITORIO	SOCIALE	ASILI NIDO	COMPLESSIVO	COMPLESSIVO SENZA RIFIUTI
E929	MARCHIROLO	Lombardia	Varese	0,000070571772	0,000049021068	0,000062457248	0,000057108240	0,000000000000	0,000064710425	0,000049123552	0,000016007717	0,000056471952	0,000056244083
E965	MARNATE	Lombardia	Varese	0,000134695628	0,000083595960	0,000128210438	0,000092277433	0,000000000000	0,000114615920	0,000111516900	0,000044846289	0,000105927264	0,000110815566
F002	MARZIO	Lombardia	Varese	0,000013003095	0,000003385804	0,000004731919	0,000005810095	0,000000000000	0,000011987782	0,000004438964	0,000000756013	0,000007145581	0,000007623847
F007	MASCIAGO PRIMO	Lombardia	Varese	0,000010587594	0,000002377412	0,000002251337	0,000004404081	0,000000000000	0,000008337876	0,000003301625	0,000000576279	0,000005281841	0,000005596185
F134	MERCALLO	Lombardia	Varese	0,000036163132	0,000018512339	0,000034720251	0,000019677972	0,000000000000	0,000032250301	0,000020497275	0,000005546878	0,000025420355	0,000027476827
F154	MESENZANA	Lombardia	Varese	0,000034508974	0,000015436799	0,000040890451	0,000024848590	0,000000000000	0,000030909143	0,000018597935	0,000031376313	0,000027639645	0,000028639183
F526	MONTEGRINO VALTRAVAGLIA	Lombardia	Varese	0,000032000478	0,000017696644	0,000029945682	0,000023807520	0,000015561950	0,000037841596	0,000018803321	0,000004431827	0,000025798171	0,000026511067
F703	MONVALLE	Lombardia	Varese	0,000039404101	0,000022754466	0,000032555329	0,000020453083	0,000000000000	0,000037987477	0,000022135233	0,000055620437	0,000029228225	0,000032370795
F711	MORAZZONE	Lombardia	Varese	0,000078797632	0,000047087478	0,000059623322	0,000048309467	0,000000000000	0,000069214323	0,000056551544	0,000063707911	0,000058855041	0,000062631641
F736	MORNAGO	Lombardia	Varese	0,000090483499	0,000054903220	0,000085953713	0,000052923202	0,000026712132	0,000080135532	0,000064827344	0,000011986031	0,000067623638	0,000072888186
G008	OGGIONA CON SANTO STEFANO	Lombardia	Varese	0,000076598818	0,000042410129	0,000069165583	0,000049689491	0,000000000000	0,000066676035	0,000053264598	0,000012353579	0,000056851915	0,000059416935
G028	OLGIATE OLONA	Lombardia	Varese	0,000226446396	0,000205036776	0,000242303470	0,000161150864	0,000000000000	0,000204307621	0,000186909182	0,000246660090	0,000195794625	0,000208201313
G103	ORIGGIO	Lombardia	Varese	0,000140279900	0,000105424820	0,000169198261	0,000083738102	0,000000000000	0,000121811136	0,000104913911	0,000051527026	0,000111850028	0,000121917523
G105	ORINO	Lombardia	Varese	0,000019943843	0,000008447697	0,000008569235	0,000011694243	0,000000000000	0,000020420838	0,000009523350	0,000002235752	0,000012764258	0,000013147454
G906	PORTO CERESIO	Lombardia	Varese	0,000062364858	0,000046939698	0,000048261691	0,000049134111	0,000000000000	0,000055345295	0,000042917322	0,000012022241	0,000048526421	0,000048308794
G907	PORTO VALTRAVAGLIA	Lombardia	Varese	0,000058070092	0,000027901883	0,000032824454	0,000042940789	0,000000000000	0,000063338952	0,000033450379	0,000017310316	0,000042480120	0,000042315145
H173	RANCIO VALCUVIA	Lombardia	Varese	0,000023599415	0,000010158190	0,000015616332	0,000013539523	0,000000000000	0,000019834384	0,000010490498	0,000004416274	0,000015196035	0,000015789268
H174	RANCO	Lombardia	Varese	0,000035877745	0,000016722546	0,000029059571	0,000025359881	0,000000000000	0,000033832820	0,000017419254	0,000004545012	0,000025703656	0,000025826769
H723	SALTRIO	Lombardia	Varese	0,000056226114	0,000035551282	0,000061406906	0,000045370599	0,000000000000	0,000055706904	0,000041885611	0,000009754085	0,000046999556	0,000047582922
H736	SAMARATE	Lombardia	Varese	0,000279083356	0,000179115970	0,000272930698	0,000188523508	0,000000000000	0,000245689533	0,000250872342	0,000346955558	0,000234146858	0,000250485577
H872	SANGIANO	Lombardia	Varese	0,000031587548	0,000018604669	0,000020296148	0,000018382213	0,000000000000	0,000026307952	0,000018247009	0,000004311737	0,000021187550	0,000022192203
I441	SARONNO	Lombardia	Varese	0,000731326168	0,000746848067	0,000648346995	0,000632239094	0,000477846264	0,000610240757	0,000758768134	0,001044623204	0,000690316588	0,000711115408
I688	SESTO CALENDE	Lombardia	Varese	0,000231504112	0,000180617705	0,000243399783	0,000171962091	0,000000000000	0,000201354812	0,000181540592	0,000376848075	0,000202240582	0,000213083971
I793	SOLBIATE ARNO	Lombardia	Varese	0,000081355169	0,000055187974	0,000064998927	0,000044480508	0,000000000000	0,000068227212	0,000053753810	0,000011103469	0,000057002558	0,000061486977
I794	SOLBIATE OLONA	Lombardia	Varese	0,000107576858	0,000075199169	0,000092964551	0,000066806375	0,000000000000	0,000093245746	0,000075259859	0,000065367690	0,000081544012	0,000086821882
I819	SOMMA LOMBARDO	Lombardia	Varese	0,000393079324	0,000318913646	0,000283919661	0,000273741295	0,000161535718	0,000372081839	0,000273504100	0,000459777545	0,000318590378	0,000334651815
L003	SUMIRAGO	Lombardia	Varese	0,000116355943	0,000067630965	0,000108897139	0,000065047734	0,000000000000	0,000096198306	0,000083758707	0,000192187260	0,000091097910	0,000100427047
L032	TAINO	Lombardia	Varese	0,000072206141	0,000044453126	0,000054412964	0,000039074714	0,000000000000	0,000062821813	0,000047510199	0,000102154081	0,000053690174	0,000058924289
L115	TERNATE	Lombardia	Varese	0,000051442692	0,000028081884	0,000048786330	0,000036824117	0,000000000000	0,000045258967	0,000029802833	0,000015578682	0,000038860192	0,000039589356
L319	TRADATE	Lombardia	Varese	0,000353984135	0,000275399942	0,000271245398	0,000226279514	0,000000000000	0,000298702758	0,000301445410	0,000335410483	0,000279037585	0,000297931403
L342	TRAVEDONA-MONATE	Lombardia	Varese	0,000075540809	0,000047121680	0,000096414106	0,000060217222	0,000000000000	0,000069106603	0,000052656681	0,000009675709	0,000063381017	0,000064514041
A705	TRONZANO LAGO MAGGIORE	Lombardia	Varese	0,000013333531	0,000002752769	0,000002052287	0,000004771647	0,000000000000	0,000010625691	0,000002844052	0,000000406718	0,000006142064	0,000006632841
L480	UBOLDO	Lombardia	Varese	0,000181479985	0,000136008820	0,000222547463	0,000115378800	0,000000000000	0,000165978177	0,000153566780	0,000275549486	0,000158950284	0,000174554184
L577	VALGANNA	Lombardia	Varese	0,000037104297	0,000020927328	0,000026518682	0,000026471369	0,000000000000	0,000040700080	0,000021255043	0,000003838586	0,000027545898	0,000027930710
L671	VARANO BORGHI	Lombardia	Varese	0,000050750782	0,000028190288	0,000043597937	0,000034815767	0,000000000000	0,000043160672	0,000028850231	0,000021333697	0,000037365198	0,000038278205
L682	VARESE	Lombardia	Varese	0,001623670429	0,001588350077	0,001968039444	0,001487705639	0,003553116490	0,001543239316	0,001947510018	0,002045447021	0,001739744896	0,001830005662
L703	VEDANO OLONA	Lombardia	Varese	0,000130108602	0,000086784339	0,000131974297	0,000092532337	0,000000000000	0,000114242584	0,000118028930	0,000241845324	0,000114561278	0,000122450324
L733	VENEGONO INFERIORE	Lombardia	Varese	0,000109927125	0,000066446114	0,000092582628	0,000080112067	0,000000000000	0,000094919315	0,000089885674	0,000105988246	0,000088808925	0,000091923460
L734	VENEGONO SUPERIORE	Lombardia	Varese	0,000129116338	0,000082347349	0,000102930757	0,000089753096	0,000000000000	0,000113667498	0,000100234666	0,000019898486	0,000097999820	0,000100953153
L765	VERGIATE	Lombardia	Varese	0,000170540381	0,000125868689	0,000142032611	0,000111998502	0,000000000000	0,000152433108	0,000128846831	0,000241051084	0,000138074707	0,000147413166
L876	VIGGIU'	Lombardia	Varese	0,000098671087	0,000065927957	0,000080899967	0,000089256740	0,000000000000	0,000092010578	0,000081061177	0,000150000607	0,000087502459	0,000086874212
M101	VIZZOLA TICINO	Lombardia	Varese	0,000028128573	0,000013739836	0,000005443615	0,000007928113	0,000000000000	0,000019349757	0,000005259417	0,000004691876	0,000012772347	0,000014507173
A092	AGUGLIANO	Marche	Ancona	0,000084076338	0,000048392732	0,000071947759	0,000053017039	0,000035976401	0,000087951110	0,000060436473	0,000120305741	0,000068965926	0,000074677571
A271	ANCONA	Marche	Ancona	0,001850299714	0,002353923241	0,002019832528	0,002048340552	0,004151793414	0,001847751372	0,002361556877	0,003553216992	0,002167303630	0,002209906908
A366	ARCEVIA	Marche	Ancona	0,000116273318	0,000057678963	0,000043957074	0,000055220357	0,000057655105	0,000138906575	0,000079606031	0,000092593270	0,000081468832	0,000090868985
A626	BARBARA	Marche	Ancona	0,000029504223	0,000012653740	0,000033712396	0,000016352414	0,000006515969	0,000029829739	0,000018273682	0,000003651542	0,000022142608	0,000024216202
A769	BELVEDERE OSTRENSE	Marche	Ancona	0,000047845502	0,000019317619	0,000041894895	0,000024521038	0,000015198374	0,000049589397	0,000029819818	0,000095313781	0,000037525579	0,000042182790
B468	CAMERANO	Marche	Ancona	0,000133976307	0,000105201006	0,000139648323	0,000109067116	0,000036084691	0,000138490422	0,000103214363	0,000173075999	0,000121019243	0,000125299561
B470	CAMERATA PICENA	Marche	Ancona	0,000048437832	0,000021074519	0,000059202815	0,000032432639	0,000000000000	0,000049763189	0,000026502043	0,000071185980	0,000040248343	0,000043047318
C060	CASTELBELLINO	Marche	Ancona	0,000082782652	0,000039958597	0,000086306422	0,000067975533	0,000033988467	0,000077116374	0,000071075150	0,000142305968	0,000075000097	0,000077515746
C100	CASTELFIDARDO	Marche	Ancona	0,000315350139	0,000254821045	0,000284965557	0,000264935321	0,000145820466	0,000276230018	0,000296165982	0,000219001180	0,000277757011	0,000282348739
C152	CASTELLEONE DI SUASA	Marche	Ancona	0,000035882081	0,000020475194	0,000049424675	0,000019291108	0,000000000000	0,000037252242	0,000022252373	0,000003319679	0,000028068407	0,000031211749



Codice catastale	Denominazione	Regione	Provincia	FUNZIONI GENERALI	POLIZIA LOCALE	ISTRUZIONE PUBBLICA	RIFIUTI	TPL	VIABILITÀ E TERRITORIO	SOCIALE	ASILI NIDO	COMPLESSIVO	COMPLESSIVO SENZA RIFIUTI
C248	CASTELPLANIO	Marche	Ancona	0,000068660435	0,000047446197	0,000047728468	0,000057384494	0,000026738308	0,000072951974	0,000052296731	0,000036618592	0,000057154146	0,000057071653
C524	CERRETO D'ESI	Marche	Ancona	0,000067482932	0,000038462436	0,000051275658	0,000053016373	0,000028097806	0,000075823149	0,000054582153	0,000107312907	0,000059145461	0,000061340422
C615	CHIARAVALLE	Marche	Ancona	0,000263726918	0,000175392808	0,000251628023	0,000220604704	0,000000000000	0,000229563641	0,000248942768	0,000411927613	0,000236834361	0,000242646556
D007	CORINALDO	Marche	Ancona	0,000102156153	0,000066247355	0,000097996105	0,000080479787	0,000033214958	0,000107299423	0,000074368136	0,000129505135	0,000089140331	0,000092241862
D211	CUPRAMONTANA	Marche	Ancona	0,000093339784	0,000046722593	0,000079151815	0,000067020176	0,000000000000	0,000102674488	0,000067590996	0,000080452714	0,000075522634	0,000078567550
D451	FABRIANO	Marche	Ancona	0,000602220442	0,000470534917	0,000450713654	0,000464760045	0,000355082109	0,000673121062	0,000645612310	0,000447779791	0,000538424553	0,000564805423
D472	FALCONARA MARITTIMA	Marche	Ancona	0,000476673498	0,000546640422	0,000370186208	0,000604598406	0,000232303051	0,000477951018	0,000542103865	0,000807821669	0,000517176617	0,000485868963
D597	FILOTTRANO	Marche	Ancona	0,000172555387	0,000106559822	0,000161692754	0,000118907873	0,000000000000	0,000174864351	0,000143229956	0,000381209624	0,000151886005	0,000163696194
D965	GENGA	Marche	Ancona	0,000055833652	0,000032133286	0,000029437294	0,000028440215	0,000017366880	0,000063933058	0,000025683974	0,000013821772	0,000037363980	0,000040559775
E388	JESI	Marche	Ancona	0,000734974331	0,000607914199	0,000667630519	0,000878144845	0,000950242780	0,000764691906	0,000835497914	0,001176112566	0,000797018072	0,000767964802
E690	LORETO	Marche	Ancona	0,000242621024	0,000221807831	0,000243090086	0,000241294263	0,000000000000	0,000244156076	0,000216346024	0,000174954294	0,000227591342	0,000222684026
E837	MAIOLATI SPONTINI	Marche	Ancona	0,000119204359	0,000064137148	0,000109392499	0,000102153802	0,000066748388	0,000115550225	0,000097147097	0,000199027047	0,000107705621	0,000109693849
F145	MERGO	Marche	Ancona	0,000023801009	0,000008617246	0,000019724489	0,000016546610	0,000006047642	0,000024227172	0,000011908485	0,000019967018	0,000017981917	0,000018495932
F381	MONSANO	Marche	Ancona	0,000063571617	0,000044170939	0,000074624302	0,000055455357	0,000000000000	0,000071214722	0,000041858620	0,000031992142	0,000056215878	0,000056488237
F600	MONTE ROBERTO	Marche	Ancona	0,000057819981	0,000030294235	0,000060298207	0,000045708454	0,000033441332	0,000061204141	0,000042336712	0,000018235366	0,000048928201	0,000050081263
F634	MONTE SAN VITO	Marche	Ancona	0,000119977086	0,000066444877	0,000128895574	0,000100048320	0,000043051624	0,000113117682	0,000098815500	0,000226240437	0,000110371291	0,000114068172
F453	MONTECAROTTO	Marche	Ancona	0,000042639137	0,000017161880	0,000040650550	0,000033495737	0,000013490296	0,000045273832	0,000027512175	0,000078069877	0,000036925818	0,000038154205
F560	MONTEMARCIANO	Marche	Ancona	0,000178517130	0,000190064670	0,000184267380	0,000195721396	0,000062858370	0,000197912390	0,000162180330	0,000232934369	0,000183408033	0,000178998349
F745	MORRO D'ALBA	Marche	Ancona	0,000039357361	0,000017105571	0,000036192141	0,000022926559	0,000000000000	0,000041132513	0,000024952816	0,000003855147	0,000028653075	0,000030703865
F978	NUMANA	Marche	Ancona	0,000154797291	0,000151202024	0,000060328475	0,000258636995	0,000051206711	0,000196450000	0,000064417272	0,000010046533	0,000152782693	0,000114873955
G003	OFFAGNA	Marche	Ancona	0,000041934383	0,000024896223	0,000030716334	0,000024577041	0,000009813352	0,000040697018	0,000023146949	0,000022356057	0,000030158717	0,000032157637
G157	OSIMO	Marche	Ancona	0,000578906907	0,000471034711	0,000597997736	0,000694647961	0,000333310274	0,000543620105	0,000621970126	0,001135007444	0,000621685360	0,000595555858
F401	OSTRA	Marche	Ancona	0,000128009095	0,000069822887	0,000126004154	0,000094125455	0,000049886914	0,000132168483	0,000105753516	0,000184304870	0,000112086861	0,000118519233
F581	OSTRA VETERE	Marche	Ancona	0,000066843443	0,000035470798	0,000051449946	0,000052107973	0,000000000000	0,000071212285	0,000049506695	0,000037131869	0,000053687601	0,000054253300
G771	POGGIO SAN MARCELLO	Marche	Ancona	0,000019409525	0,000006423830	0,000015851607	0,000010056852	0,000000000000	0,000019251541	0,000007932538	0,000001884501	0,000012650168	0,000013578891
G803	POLVERIGI	Marche	Ancona	0,000077033148	0,000046620002	0,000080598773	0,000048168926	0,000023574959	0,000083902883	0,000053164940	0,000120384788	0,000065365613	0,000071524123
H575	ROSORA	Marche	Ancona	0,000040169288	0,000020229320	0,000040824581	0,000030986939	0,000010772585	0,000040449410	0,000025980545	0,000004758270	0,000032178779	0,000032605603
H979	SAN MARCELLO	Marche	Ancona	0,000044079895	0,000021121650	0,000046487785	0,000023343047	0,000017320863	0,000044271121	0,000024114243	0,000082321995	0,000035254017	0,000039519596
I071	SAN PAOLO DI JESI	Marche	Ancona	0,000022034934	0,000008753748	0,000022406867	0,000014511224	0,000000000000	0,000021706328	0,000011355434	0,000002214006	0,000016175968	0,000016772150
I251	SANTA MARIA NUOVA	Marche	Ancona	0,000074017597	0,000041528751	0,000058339823	0,000047073454	0,000031041256	0,000078294396	0,000059561982	0,000084516506	0,000060232705	0,000064945321
I461	SASSOFERRATO	Marche	Ancona	0,000162780264	0,000095272708	0,000120874519	0,000138220988	0,000077766374	0,000204013621	0,000126292528	0,000143300211	0,000142583043	0,000144145190
I608	SENIGALLIA	Marche	Ancona	0,000977411586	0,001021281131	0,000613622031	0,001163751073	0,000467690605	0,001023694558	0,000925621210	0,001494451578	0,000986297639	0,000922747686
I643	SERRA DE' CONTI	Marche	Ancona	0,000073830279	0,000038290597	0,000067772126	0,000047995308	0,000033634651	0,000077384848	0,000055413007	0,000133619241	0,000062783989	0,000068080138
I653	SERRA SAN QUIRICO	Marche	Ancona	0,000063560623	0,000032118931	0,000060714840	0,000040468577	0,000017520606	0,000072842383	0,000040252491	0,000086375640	0,000052264273	0,000056488570
I758	SIROLO	Marche	Ancona	0,000115765305	0,000118252182	0,000050694106	0,000110165901	0,000037236583	0,000117871605	0,000059184458	0,000109815972	0,000095603859	0,000090388874
I932	STAFFOLO	Marche	Ancona	0,000052887531	0,000026236191	0,000031551733	0,000034203171	0,000015074026	0,000053324359	0,000029094937	0,000006647513	0,000037022890	0,000038032693
M318	TRECASTELLI	Marche	Ancona	0,000135716844	0,000090380399	0,000134746408	0,000102683946	0,000000000000	0,000146769770	0,000114843451	0,000091936271	0,000116383343	0,000121289396
A044	ACQUASANTA TERME	Marche	Ascoli Piceno	0,000082091703	0,000031905443	0,000044800777	0,000048157700	0,000032783987	0,000098222015	0,000042272713	0,000005089976	0,000056489178	0,000059472863
A047	ACQUAVIVA PICENA	Marche	Ascoli Piceno	0,000071913328	0,000031949310	0,000050670835	0,000062900197	0,000030908516	0,000076242981	0,000052377373	0,000074263105	0,000060619918	0,000059803300
A335	APPIGNANO DEL TRONTO	Marche	Ascoli Piceno	0,000038155562	0,000015112190	0,000034119104	0,000027755091	0,000000000000	0,000038984415	0,000024821846	0,000003888218	0,000028998819	0,000029444226
A437	ARQUATA DEL TRONTO	Marche	Ascoli Piceno	0,000044278124	0,000013194992	0,000029142604	0,000017087257	0,000000000000	0,000057161367	0,000017345878	0,000001751333	0,000027658867	0,000031444792
A462	ASCOLI PICENO	Marche	Ascoli Piceno	0,000913836985	0,000841873863	0,000890663204	0,000949892147	0,001308464846	0,000901049500	0,001028952748	0,000599900999	0,000929125032	0,000921687874
B727	CARASSAI	Marche	Ascoli Piceno	0,000027429523	0,000010498588	0,000017915415	0,000016626084	0,000010257308	0,000027841877	0,000015422826	0,000001447247	0,000018954659	0,000019788573
C093	CASTEL DI LAMA	Marche	Ascoli Piceno	0,000141842017	0,000075650116	0,000204642254	0,000130470531	0,000000000000	0,000124163280	0,000121888697	0,000187841091	0,000135237917	0,000136945223
C321	CASTIGNANO	Marche	Ascoli Piceno	0,000061862165	0,000026348902	0,000054581302	0,000036002922	0,000000000000	0,000064447968	0,000041520738	0,000004974598	0,000044953125	0,000048158388
C331	CASTORANO	Marche	Ascoli Piceno	0,000048342182	0,000023375108	0,000040315336	0,000029333845	0,000013793944	0,000046155292	0,000031575056	0,000005626518	0,000035176536	0,000037268932
C877	COLLI DEL TRONTO	Marche	Ascoli Piceno	0,000069747941	0,000040235060	0,000064200997	0,000069046162	0,000013884498	0,000074728009	0,000045571311	0,000014010171	0,000060066431	0,000056850594
C935	COMUNANZA	Marche	Ascoli Piceno	0,000067092940	0,000034555605	0,000051487616	0,000055876588	0,000000000000	0,000072645257	0,000044830791	0,000111369026	0,000057152316	0,000057609182
D096	COSSIGNANO	Marche	Ascoli Piceno	0,000025618433	0,000009586118	0,000016146446	0,000012702747	0,000014059980	0,000023765855	0,000012903390	0,000001529647	0,000016521834	0,000017889533
D210	CUPRA MARITTIMA	Marche	Ascoli Piceno	0,000123651294	0,000111197255	0,000093869410	0,000201170350	0,000039037424	0,000151231424	0,000096229433	0,000017950957	0,000131999356	0,000107227711
D652	FOLIGNANO	Marche	Ascoli Piceno	0,000151746620	0,000112395635	0,000145791619	0,000119214433	0,000078901758	0,000138205231	0,000129608177	0,000365723828	0,000141370493	0,000149305063
D691	FORCE	Marche	Ascoli Piceno	0,000032043204	0,000014262295	0,000030513837	0,000017840563	0,000010114703	0,000034482091	0,000019123241	0,000001857755	0,000023456944	0,000025468292



Codice catastale	Denominazione	Regione	Provincia	FUNZIONI GENERALI	POLIZIA LOCALE	ISTRUZIONE PUBBLICA	RIFIUTI	TPL	VIABILITÀ E TERRITORIO	SOCIALE	ASILI NIDO	COMPLESSIVO	COMPLESSIVO SENZA RIFIUTI
E207	GROTTAMMARE	Marche	Ascoli Piceno	0,000325058634	0,000318770282	0,000285757891	0,000473062603	0,000097124320	0,000354708132	0,000290045551	0,000114399557	0,000341991963	0,000295052703
E868	MALTIGNANO	Marche	Ascoli Piceno	0,000045460629	0,000021312476	0,000043272864	0,000037482580	0,000020844876	0,000044994768	0,000028888388	0,000006002763	0,000036670189	0,000036379255
F044	MASSIGNANO	Marche	Ascoli Piceno	0,000040259269	0,000023223140	0,000043946457	0,000029952401	0,000000000000	0,000045902928	0,000026281752	0,000006941039	0,000033005789	0,000034099274
F380	MONSAMPOLO DEL TRONTO	Marche	Ascoli Piceno	0,000083178870	0,000038519609	0,000077125924	0,000069916911	0,000000000000	0,000086731123	0,000067104018	0,000023283036	0,000069110242	0,000068821356
F415	MONTALTO DELLE MARCHE	Marche	Ascoli Piceno	0,000050788150	0,000023833960	0,000042066402	0,000028986583	0,000000000000	0,000049047550	0,000032308116	0,000048813069	0,000037631978	0,000040728083
F487	MONTEDINOVE	Marche	Ascoli Piceno	0,000017280167	0,000004090272	0,000004598252	0,000009837269	0,000000000000	0,000015110833	0,000006925302	0,000001386088	0,000009870817	0,000009882831
F501	MONTEFIORE DELL'ASO	Marche	Ascoli Piceno	0,000048595803	0,000022887250	0,000033121935	0,000026670450	0,000021298660	0,000048626651	0,000031271702	0,000045305017	0,000035613574	0,000038816303
F516	MONTEGALLO	Marche	Ascoli Piceno	0,000025209831	0,000005061663	0,000003587758	0,000011427532	0,000008513802	0,000032764753	0,000007111930	0,000000813431	0,000014198225	0,000015190471
F570	MONTEMONACO	Marche	Ascoli Piceno	0,000027818228	0,000007983745	0,000010065914	0,000012550999	0,000000000000	0,000029304789	0,000007750305	0,000001762439	0,000015551528	0,000016626083
F591	MONTEPRANDONE	Marche	Ascoli Piceno	0,000214015567	0,000147851577	0,000291136179	0,000259120373	0,000059229907	0,000188771626	0,000200502935	0,000347796887	0,000227350215	0,000215972627
G005	OFFIDA	Marche	Ascoli Piceno	0,000109440827	0,000048594693	0,000098449250	0,000097221009	0,000000000000	0,000104611051	0,000076461647	0,000115772461	0,000092361869	0,000090621705
G289	PALMIANO	Marche	Ascoli Piceno	0,000010660372	0,000001636218	0,000001949239	0,000004764966	0,000001649693	0,000008759691	0,000002750029	0,000000108382	0,000005300790	0,000005492680
H321	RIPATRANSONE	Marche	Ascoli Piceno	0,000089038170	0,000046707551	0,000067246776	0,000083408563	0,000047056138	0,000098867903	0,000063660505	0,000175437339	0,000081560129	0,000080898164
H390	ROCCAFLUVIONE	Marche	Ascoli Piceno	0,000049873953	0,000021464245	0,000038408419	0,000028464349	0,000016649313	0,000054099723	0,000028034973	0,000077226533	0,000038271041	0,000041783031
H588	ROTELLA	Marche	Ascoli Piceno	0,000025518303	0,000010921440	0,000015214812	0,000012457678	0,000005743482	0,000024500668	0,000011557052	0,000001828497	0,000016073871	0,000017368909
H769	SAN BENEDETTO DEL TRONTO	Marche	Ascoli Piceno	0,001019078904	0,001107637241	0,000644392932	0,001479805274	0,000524389920	0,001005852344	0,001006176613	0,001087660964	0,001082955869	0,000940835425
I912	SPINETOLI	Marche	Ascoli Piceno	0,000129890357	0,000067095350	0,000140885297	0,000147947975	0,000042964843	0,000112436007	0,000108568880	0,000021036060	0,000119727924	0,000109621707
L728	VENAROTTA	Marche	Ascoli Piceno	0,000045759163	0,000019686708	0,000034629830	0,000028022050	0,000000000000	0,000049940666	0,000028295300	0,000004001770	0,000032818288	0,000034535925
A233	ALTIDONA	Marche	Fermo	0,000071584707	0,000045793048	0,000066773782	0,000083541391	0,000000000000	0,000097174334	0,000051848673	0,000144203282	0,000073375326	0,000069734636
A252	AMANDOLA	Marche	Fermo	0,000081482475	0,000035479209	0,000062307360	0,000063572854	0,000000000000	0,000094550281	0,000059016298	0,000068880037	0,000066542778	0,000067606372
A760	BELMONTE PICENO	Marche	Fermo	0,000017749260	0,000005983771	0,000010671770	0,000006121178	0,000000000000	0,000016309493	0,000008328900	0,000002214588	0,000010286945	0,000011778797
B534	CAMPOFILONE	Marche	Fermo	0,000046250297	0,000024339547	0,000029901508	0,000033518957	0,000000000000	0,000049848541	0,000029608054	0,000026987620	0,000035175226	0,000035768372
D477	FALERONE	Marche	Fermo	0,000070356736	0,000043627004	0,000056027087	0,000042846551	0,000000000000	0,000072430317	0,000051419979	0,000099752624	0,000056062038	0,000060794793
D542	FERMO	Marche	Fermo	0,000693666323	0,000720534474	0,000678735226	0,000815456479	0,001116538344	0,000828723131	0,000774553413	0,000343450315	0,000751454844	0,000728534460
D760	FRANCAVILLA D'ETE	Marche	Fermo	0,000023123856	0,000010536483	0,000017395039	0,000011044770	0,000000000000	0,000021198183	0,000011894743	0,000002548278	0,000014986821	0,000016398555
E208	GROTTAZZOLINA	Marche	Fermo	0,000062961308	0,000037375460	0,000075797746	0,000042495827	0,000000000000	0,000060130315	0,000050306162	0,000024929922	0,000051970698	0,000055363857
E447	LAPEDONA	Marche	Fermo	0,000034837730	0,000014057175	0,000021142708	0,000015649766	0,000009103220	0,000027624904	0,000016750707	0,000002892368	0,000021077000	0,000023020611
E807	MAGLIANO DI TENNA	Marche	Fermo	0,000033495711	0,000019425827	0,000029339197	0,000027279232	0,000000000000	0,000030109003	0,000018555119	0,000014307193	0,000026057286	0,000025619681
F021	MASSA FERMANA	Marche	Fermo	0,000022557718	0,000007962012	0,000012279304	0,000012000247	0,000007767955	0,000020884231	0,000012234346	0,000002213626	0,000014499333	0,000015394310
F379	MONSAMPIETRO MORICO	Marche	Fermo	0,000018535026	0,000006524410	0,000014370105	0,000008264374	0,000000000000	0,000017324553	0,000007844499	0,000001771107	0,000011565982	0,000012748359
F428	MONTAPPONE	Marche	Fermo	0,000036425972	0,000018414525	0,000036427865	0,000022657599	0,000000000000	0,000034974763	0,000025304043	0,000045933791	0,000029110296	0,000031421148
F517	MONTE GIBERTO	Marche	Fermo	0,000021200710	0,000008463593	0,000016616149	0,000012630225	0,000000000000	0,000019833924	0,000010275268	0,000001330649	0,000014321198	0,000014926772
F599	MONTE RINALDO	Marche	Fermo	0,000013440766	0,000002906936	0,000001756556	0,000003553590	0,000000000000	0,000011057412	0,000005168072	0,000000231797	0,000006193005	0,000007138238
F626	MONTE SAN PIETRANGELI	Marche	Fermo	0,000049247118	0,000026831451	0,000026087862	0,000025074972	0,000000000000	0,000049094835	0,000034193629	0,000005975888	0,000032966233	0,000035792266
F653	MONTE URANO	Marche	Fermo	0,000141991433	0,000095890202	0,000150042526	0,000100188611	0,000046774701	0,000123777879	0,000128937965	0,000179138431	0,000123536447	0,000131897818
F664	MONTE VIDON COMBATTE	Marche	Fermo	0,000014657139	0,000005541616	0,000010116891	0,000003962772	0,000000000000	0,000013178092	0,000005686659	0,000000774674	0,000008170643	0,000009677574
F665	MONTE VIDON CORRADO	Marche	Fermo	0,000020047673	0,000007200581	0,000014660272	0,000011732358	0,000006212352	0,000017043223	0,000008790870	0,000001775350	0,000013157815	0,000013668302
F493	MONTEFALCONE APPENNINO	Marche	Fermo	0,000015881564	0,000005473833	0,000012448374	0,000009205151	0,000000000000	0,000017188930	0,000005664854	0,000000865108	0,000010579876	0,000011072195
F509	MONTEFORTINO	Marche	Fermo	0,000039775135	0,000013029037	0,000024518544	0,000018913902	0,000010304706	0,000046523059	0,000016081295	0,000001270329	0,000025435442	0,000027770949
F520	MONTEGIORGIO	Marche	Fermo	0,000127933430	0,000063624467	0,000094516760	0,000091993859	0,000062227958	0,000132178358	0,000112479724	0,000174756633	0,000107916206	0,000113618347
F522	MONTEGRANARO	Marche	Fermo	0,000227274241	0,000120079212	0,000200277326	0,000171291722	0,000113044946	0,000196897360	0,000218729362	0,000346519061	0,000198232919	0,000207881151
F536	MONTELEONE DI FERMO	Marche	Fermo	0,000013520252	0,000002477213	0,000002240149	0,000004320749	0,000004189252	0,000011642024	0,000005048414	0,000000446286	0,000006626332	0,000007452012
F549	MONTEPARO	Marche	Fermo	0,000022957790	0,000008799420	0,000010968341	0,000009310279	0,000007760811	0,000021704398	0,000010424499	0,000001083874	0,000013551219	0,000015069993
F614	MONTERUBBIANO	Marche	Fermo	0,000049483345	0,000022517400	0,000038730359	0,000029417936	0,000000000000	0,000051683241	0,000031709835	0,000005451909	0,000035437641	0,000037593429
F697	MONTOTTONE	Marche	Fermo	0,000025786902	0,000012818481	0,000018296905	0,000011588235	0,000000000000	0,000024933454	0,000012868704	0,000001992475	0,000016513665	0,000018277570
F722	MORESCO	Marche	Fermo	0,000017694842	0,000005244133	0,000010280099	0,000008654137	0,000000000000	0,000014883456	0,000007489288	0,000013695495	0,000011012557	0,000011857158
G137	ORTEZZANO	Marche	Fermo	0,000023732277	0,000008601652	0,000011265855	0,000010229715	0,000000000000	0,000018470148	0,000009944353	0,000001731665	0,000013327886	0,000014437409
G403	PEDASO	Marche	Fermo	0,000063778035	0,000040564644	0,000059946595	0,000067364685	0,000000000000	0,000067033798	0,000042669715	0,000037052226	0,000057060048	0,000053369732
G516	PETRITOLI	Marche	Fermo	0,000056597940	0,000027744498	0,000040049544	0,000028959658	0,000000000000	0,000052816318	0,000034564340	0,000003912444	0,000037795969	0,000040960445
G873	PONZANO DI FERMO	Marche	Fermo	0,000034568588	0,000016702923	0,000047936403	0,000017045662	0,000000000000	0,000034743672	0,000022043613	0,000046878464	0,000028171983	0,000032156562
G920	PORTO SAN GIORGIO	Marche	Fermo	0,000362176995	0,000336178986	0,000200335073	0,000555627340	0,000132400235	0,000275822344	0,000320337575	0,000240129282	0,000362529367	0,000293376763
G921	PORTO SANT'ELPIDIO	Marche	Fermo	0,000463700464	0,000521649498	0,000448246715	0,000518189936	0,000210464479	0,000431504630	0,000552930577	0,000408244125	0,000479544940	0,000465705322



Codice catastale	Denominazione	Regione	Provincia	FUNZIONI GENERALI	POLIZIA LOCALE	ISTRUZIONE PUBBLICA	RIFIUTI	TPL	VIABILITÀ E TERRITORIO	SOCIALE	ASILI NIDO	COMPLESSIVO	COMPLESSIVO SENZA RIFIUTI
H182	RAPAGNANO	Marche	Fermo	0,000039803502	0,000017169789	0,000058738004	0,000021846684	0,000000000000	0,000038735508	0,000027478765	0,000069414355	0,000034112473	0,000038505121
I324	SANT'ELPIDIO A MARE	Marche	Fermo	0,000300768188	0,000209731887	0,000192865050	0,000201368142	0,000107261110	0,000258616968	0,000289476060	0,000295562169	0,000241784633	0,000256258661
I315	SANTA VITTORIA IN MATENANO	Marche	Fermo	0,000033743749	0,000016001819	0,000024072998	0,000020282968	0,000012904935	0,000034010576	0,000020577927	0,000003027816	0,000024012183	0,000025347696
C070	SERVIGLIANO	Marche	Fermo	0,000051972332	0,000025842140	0,000055401711	0,000024439328	0,000000000000	0,000050619715	0,000032888762	0,000002876945	0,000036979152	0,000041469937
I774	SMERILLO	Marche	Fermo	0,000014350487	0,000004410474	0,000007004118	0,000007891854	0,000000000000	0,000013540432	0,000004649242	0,000000560196	0,000008545024	0,000008778938
L279	TORRE SAN PATRIZIO	Marche	Fermo	0,000040619076	0,000019713810	0,000028395556	0,000021652424	0,000000000000	0,000038946425	0,000030784246	0,000004207552	0,000028333688	0,000030726394
A329	APIRO	Marche	Macerata	0,000055554756	0,000024337023	0,000044001566	0,000035624034	0,000023789720	0,000069867925	0,000033634655	0,000066330398	0,000044696870	0,000047946051
A334	APPIGNANO	Marche	Macerata	0,000081801960	0,000048822679	0,000069725827	0,000061553573	0,000000000000	0,000086088648	0,000061749955	0,000144178613	0,000070379007	0,000073539588
A739	BELFORTE DEL CHIENTI	Marche	Macerata	0,000042398762	0,000022103443	0,000043719912	0,000034135634	0,000000000000	0,000044535814	0,000025737087	0,000068916873	0,000036688935	0,000037603327
A947	BOLOGNOLA	Marche	Macerata	0,000012767087	0,000001883127	0,000002031916	0,000005461775	0,000000000000	0,000013325044	0,000001743312	0,000000557281	0,000006312696	0,000006617429
B398	CALDAROLA	Marche	Macerata	0,000040221134	0,000023005726	0,000044075200	0,000035767378	0,000000000000	0,000049386143	0,000025333014	0,000005429595	0,000034749075	0,000034384398
B474	CAMERINO	Marche	Macerata	0,000158562182	0,000118087123	0,000160444867	0,000120102976	0,000228975819	0,000213862082	0,000113724220	0,000215990958	0,000150313058	0,000161131949
B562	CAMPOROTONDO DI FIASTRONE	Marche	Macerata	0,000015870885	0,000006621872	0,000016372219	0,000006680093	0,000000000000	0,000015997762	0,000006964107	0,000000433222	0,000010530735	0,000011909733
C251	CASTELRAIMONDO	Marche	Macerata	0,000092752695	0,000045803437	0,000068152529	0,000075651589	0,000034868572	0,000111001701	0,000072009146	0,000129397784	0,000080772190	0,000082605989
C267	CASTELSANTANGELO SUL NERA	Marche	Macerata	0,000023668630	0,000003628686	0,000001378455	0,000004412639	0,000000000000	0,000031160751	0,000003988983	0,000000137261	0,000010733302	0,000012996869
C582	CESSAPALOMBO	Marche	Macerata	0,000018466446	0,000007676596	0,000011829391	0,000005719865	0,000000000000	0,000021720541	0,000006603150	0,000001490472	0,000010961353	0,000012838444
C704	CINGOLI	Marche	Macerata	0,000219144366	0,000138389985	0,000195332654	0,000145691631	0,000000000000	0,000248101508	0,000169262881	0,000085073453	0,000175650692	0,000186379686
C770	CIVITANOVA MARCHE	Marche	Macerata	0,000837690997	0,000833057466	0,000614765447	0,000977606852	0,000395166472	0,000784419650	0,000860316371	0,000631463867	0,000821119165	0,000765077505
C886	COLMURANO	Marche	Macerata	0,000031957657	0,000018967520	0,000034208946	0,000018529352	0,000000000000	0,000030114021	0,000017058243	0,000002451060	0,000023346386	0,000025071471
D042	CORRIDONIA	Marche	Macerata	0,000280591739	0,000205707541	0,000214569163	0,000275187753	0,000116542703	0,000245754435	0,000254107334	0,000257172085	0,000251773507	0,000243388354
D429	ESANATOGLIA	Marche	Macerata	0,000052723892	0,000027679380	0,000043532422	0,000036675787	0,000015381667	0,000056412956	0,000029919743	0,000003681876	0,000039676919	0,000040751690
D564	FIASTRA	Marche	Macerata	0,000036603446	0,000014750838	0,000015911945	0,000013281737	0,000000000000	0,000045337560	0,000010233493	0,000001355737	0,000021022158	0,000023794172
D628	FIUMINATA	Marche	Macerata	0,000045359658	0,000019909396	0,000025485290	0,000023452737	0,000000000000	0,000059135580	0,000021823202	0,000002175182	0,000030442480	0,000032945659
D853	GAGLIOLE	Marche	Macerata	0,000020983996	0,000008627822	0,000028090716	0,000011052598	0,000000000000	0,000022175802	0,000008165140	0,000001491016	0,000015348306	0,000016886693
E228	GUALDO	Marche	Macerata	0,000025312228	0,000012696580	0,000016284553	0,000015923530	0,000000000000	0,000027640522	0,000011723072	0,000001975651	0,000017444340	0,000017988975
E694	LORO PICENO	Marche	Macerata	0,000057002479	0,000030037719	0,000053787180	0,000036093097	0,000016320358	0,000060029401	0,000035484956	0,000043608707	0,000044760267	0,000047864169
E783	MACERATA	Marche	Macerata	0,000780721520	0,000736319639	0,000595628048	0,000820064327	0,001502488948	0,000818267318	0,000895462156	0,000998270824	0,000814360698	0,000812318104
F051	MATELICA	Marche	Macerata	0,000205486569	0,000115005946	0,000170516256	0,000165410924	0,000117277216	0,000213165071	0,000165683363	0,000259253777	0,000178903195	0,000183735073
F268	MOGLIANO	Marche	Macerata	0,000092736698	0,000049926774	0,000077205840	0,000067153529	0,000000000000	0,000098402577	0,000070992935	0,000139461835	0,000077752919	0,000081548792
F460	MONTE CAVALLO	Marche	Macerata	0,000014397685	0,000002354371	0,000001877792	0,000003298236	0,000000000000	0,000014863576	0,000002182356	0,000000304439	0,000006325296	0,000007409352
F621	MONTE SAN GIUSTO	Marche	Macerata	0,000137394856	0,000081034968	0,000153969842	0,000102808805	0,000000000000	0,000120885118	0,000125041817	0,000252383590	0,000123454534	0,000130848221
F622	MONTE SAN MARTINO	Marche	Macerata	0,000021441525	0,000009691242	0,000022352780	0,000012216692	0,000000000000	0,000023109113	0,000009011731	0,000001105368	0,000015292070	0,000016393430
F454	MONTECASSIANO	Marche	Macerata	0,000132736632	0,000076453798	0,000130213744	0,000109607003	0,000034674177	0,000137266464	0,000110045647	0,000033778041	0,000112889503	0,000114065038
F482	MONTECOSARO	Marche	Macerata	0,000127859341	0,000078577046	0,000130126156	0,000111147038	0,000040008970	0,000117620949	0,000099237542	0,000140454923	0,000112982770	0,000113640186
F496	MONTEFANO	Marche	Macerata	0,000064682683	0,000032355557	0,000059480767	0,000054752247	0,000022551568	0,000074149430	0,000050371156	0,000023199621	0,000055334297	0,000055542742
F552	MONTELUPONE	Marche	Macerata	0,000069985577	0,000042309286	0,000053631790	0,000047748683	0,000000000000	0,000076930518	0,000051213669	0,000009516049	0,000053756852	0,000055908509
F749	MORROVALLE	Marche	Macerata	0,000181541384	0,000111325301	0,000183563890	0,000140292750	0,000083793899	0,000173291035	0,000157936012	0,000155492385	0,000157832352	0,000164113666
F793	MUCCIA	Marche	Macerata	0,000028911389	0,000013662017	0,000023363330	0,000014430980	0,000000000000	0,000029614638	0,000010962734	0,000002323541	0,000018918813	0,000020526004
G436	PENNA SAN GIOVANNI	Marche	Macerata	0,000031506285	0,000013561361	0,000019078081	0,000016692101	0,000013266215	0,000035644060	0,000017749539	0,000001841038	0,000021535611	0,000023270178
G515	PETRIOLO	Marche	Macerata	0,000039873000	0,000020346293	0,000052730515	0,000021388653	0,000000000000	0,000042166306	0,000026158673	0,000005753844	0,000031105150	0,000034584840
G657	PIEVE TORINA	Marche	Macerata	0,000047966164	0,000015631334	0,000025308137	0,000022081031	0,000000000000	0,000060134549	0,000020838457	0,000002552158	0,000030289249	0,000033228791
G690	PIORACO	Marche	Macerata	0,000029325081	0,000014523842	0,000031502621	0,000018466633	0,000000000000	0,000033584674	0,000017540890	0,000002179541	0,000022598025	0,000024077567
D566	POGGIO SAN VICINO	Marche	Macerata	0,000012336838	0,000003137683	0,000006249868	0,000002477261	0,000003128711	0,000011392031	0,000003694553	0,000000219008	0,000006201445	0,000007535156
F567	POLLENZA	Marche	Macerata	0,000131946755	0,000081092053	0,000125723633	0,000088889930	0,000064148645	0,000131159123	0,000104211372	0,000171467479	0,000111814578	0,000120024396
G919	PORTO RECANATI	Marche	Macerata	0,000270785309	0,000268390607	0,000200860255	0,000311947163	0,000102809563	0,000367185562	0,000218430989	0,000055496774	0,000262790498	0,000245186422
F632	POTENZA PICENA	Marche	Macerata	0,000295630157	0,000233896196	0,000221387847	0,000369933062	0,000000000000	0,000334100338	0,000285053637	0,000321750665	0,000296843277	0,000270668228
H211	RECANATI	Marche	Macerata	0,000385757488	0,000324713198	0,000396840842	0,000355486361	0,000250145363	0,000351766524	0,000393719710	0,000335234687	0,000366167589	0,000369992770
H323	RIPE SAN GINESIO	Marche	Macerata	0,000024378678	0,000009556107	0,000026983459	0,000010821128	0,000000000000	0,000022647289	0,000011578784	0,000049434207	0,000018375738	0,000021081209
H876	SAN GINESIO	Marche	Macerata	0,000084143774	0,000045544593	0,000061962245	0,000053294413	0,000000000000	0,000103742728	0,000058771884	0,000005646515	0,000063548669	0,000067220942
I156	SAN SEVERINO MARCHE	Marche	Macerata	0,000275578747	0,000156260606	0,000231930536	0,000225912182	0,000151731748	0,000302569235	0,000211814075	0,000308879816	0,000240337476	0,000245503490
I286	SANT'ANGELO IN PONTANO	Marche	Macerata	0,000036591389	0,000016659508	0,000032943146	0,000024264916	0,000000000000	0,000038626773	0,000022507580	0,000002078482	0,000027263502	0,000028337361
I436	SARNANO	Marche	Macerata	0,000085260848	0,000039795794	0,000069287451	0,000058840176	0,000051446206	0,000113109509	0,000055492522	0,000007444439	0,000067991083	0,000071268223



Codice catastale	Denominazione	Regione	Provincia	FUNZIONI GENERALI	POLIZIA LOCALE	ISTRUZIONE PUBBLICA	RIFIUTI	TPL	VIABILITÀ E TERRITORIO	SOCIALE	ASILI NIDO	COMPLESSIVO	COMPLESSIVO SENZA RIFIUTI
I569	SEFRO	Marche	Macerata	0,000020637509	0,000007915661	0,000013171967	0,000006800394	0,000000000000	0,000022995582	0,000006473261	0,000001626863	0,000012022102	0,000013892110
I651	SERRAPETRONA	Marche	Macerata	0,000029359956	0,000014494859	0,000012287897	0,000017338741	0,000000000000	0,000034091767	0,000011279551	0,000002261298	0,000018966097	0,000019548889
I661	SERRAVALLE DI CHIANTI	Marche	Macerata	0,000043428927	0,000014412892	0,000027437759	0,000016790390	0,000000000000	0,000061148422	0,000016747073	0,000002169150	0,000027671747	0,000031568599
L191	TOLENTINO	Marche	Macerata	0,000379038865	0,000276343003	0,000289224450	0,000401991099	0,000148023371	0,000324479593	0,000335245288	0,000568939197	0,000354479140	0,000337464069
L366	TREIA	Marche	Macerata	0,000189438166	0,000129793716	0,000127280958	0,000148155240	0,000081000576	0,000208288531	0,000155645633	0,000017791813	0,000153687390	0,000155668573
L501	URBISAGLIA	Marche	Macerata	0,000056614794	0,000027320550	0,000043072946	0,000044683267	0,000000000000	0,000057845509	0,000036253713	0,000082234479	0,000046292890	0,000046869331
L517	USSITA	Marche	Macerata	0,000030881863	0,000005970305	0,000004949034	0,000014561135	0,000004351787	0,000046502076	0,000006212083	0,000000456485	0,000017796185	0,000018954727
M382	VALFORNACE	Marche	Macerata	0,000033585125	0,000015058462	0,000023833912	0,000012954091	0,000000000000	0,000044098075	0,000014112816	0,000001903529	0,000021801054	0,000024969344
M078	VISSO	Marche	Macerata	0,000046714567	0,000017081602	0,000018662639	0,000057237348	0,000010443197	0,000060272624	0,000016371286	0,000034179142	0,000039482023	0,000033123453
A035	ACQUALAGNA	Marche	Pesaro e Urbino	0,000091809668	0,000054376411	0,000076185893	0,000093473917	0,000000000000	0,000098269850	0,000066928675	0,000172036976	0,000085386250	0,000082489880
A327	APECCHIO	Marche	Pesaro e Urbino	0,000053963078	0,000032792698	0,000043717858	0,000040380238	0,000000000000	0,000062479347	0,000027987369	0,000003933204	0,000041295555	0,000041623351
A740	BELFORTE ALL'ISAURO	Marche	Pesaro e Urbino	0,000019659902	0,000009362814	0,000020982423	0,000010356943	0,000000000000	0,000018385776	0,000009030845	0,000031429264	0,000014893990	0,000016518805
B026	BORGO PACE	Marche	Pesaro e Urbino	0,000025990322	0,000012103905	0,000014299165	0,000013172785	0,000000000000	0,000027741766	0,000007899213	0,000001084575	0,000015985679	0,000016993038
B352	CAGLI	Marche	Pesaro e Urbino	0,000197601340	0,000115652672	0,000142056682	0,000146004617	0,000000000000	0,000229441513	0,000140593161	0,000229591755	0,000162257703	0,000168078288
B636	CANTIANO	Marche	Pesaro e Urbino	0,000062406337	0,000029532906	0,000028684821	0,000044639654	0,000025244538	0,000071078130	0,000035581298	0,000050413279	0,000046672899	0,000047401049
B816	CARPEGNA	Marche	Pesaro e Urbino	0,000044177013	0,000025077406	0,000028785627	0,000030789365	0,000000000000	0,000051039567	0,000023163628	0,000004065820	0,000032230576	0,000032746706
B846	CARTOCETO	Marche	Pesaro e Urbino	0,000135736687	0,000094973554	0,000117634807	0,000131656782	0,000000000000	0,000121031416	0,000110329475	0,000144012795	0,000120506033	0,000116512706
M380	COLLI AL METAURO	Marche	Pesaro e Urbino	0,000212089961	0,000169337368	0,000326982814	0,000190974367	0,000066749733	0,000226388621	0,000183633776	0,000090903829	0,000207087401	0,000212857831
D488	FANO	Marche	Pesaro e Urbino	0,001194601082	0,001285244798	0,001418550012	0,001514426436	0,000597391853	0,001243618821	0,001386248426	0,001879650014	0,001358023215	0,001302011804
D541	FERMIGNANO	Marche	Pesaro e Urbino	0,000144281237	0,000108267516	0,000128398915	0,000156207174	0,000000000000	0,000151559008	0,000131771568	0,000342004793	0,000145706316	0,000141945729
D749	FOSSOMBRONE	Marche	Pesaro e Urbino	0,000190474340	0,000132130249	0,000158369216	0,000178247511	0,000095904159	0,000199656461	0,000156799247	0,000135094473	0,000170328463	0,000167492479
D791	FRATTE ROSA	Marche	Pesaro e Urbino	0,000026709540	0,000013675481	0,000022125363	0,000015551929	0,000003885223	0,000024801260	0,000012369106	0,000002007232	0,000018331900	0,000019327468
D807	FRONTINO	Marche	Pesaro e Urbino	0,000013379974	0,000005124690	0,000013591922	0,000006895641	0,000000000000	0,000012168106	0,000003539028	0,000001220152	0,000008695084	0,000009339504
D808	FRONTONE	Marche	Pesaro e Urbino	0,000042037895	0,000024527882	0,000016461838	0,000031002471	0,000014813012	0,000042010776	0,000019609556	0,000002509174	0,000028986469	0,000028264494
D836	GABICCE MARE	Marche	Pesaro e Urbino	0,000175836723	0,000188616642	0,000104090722	0,000333274160	0,000051382094	0,000176159622	0,000110238427	0,000172081588	0,000195767903	0,000146523908
E122	GRADARA	Marche	Pesaro e Urbino	0,000090748369	0,000085893985	0,000098228618	0,000101314369	0,000017302029	0,000093615719	0,000062626991	0,000180470905	0,000091959148	0,000088608839
E351	ISOLA DEL PIANO	Marche	Pesaro e Urbino	0,000018027130	0,000008350056	0,000023301350	0,000009436067	0,000000000000	0,000018743982	0,000007356609	0,000000676603	0,000013115140	0,000014432696
E743	LUNANO	Marche	Pesaro e Urbino	0,000030678623	0,000017468897	0,000029275266	0,000023591885	0,000000000000	0,000031899679	0,000020135727	0,000005175349	0,000024434700	0,000024736531
E785	MACERATA FELTRIA	Marche	Pesaro e Urbino	0,000048025171	0,000025875828	0,000038792524	0,000040549618	0,000000000000	0,000051976333	0,000030280383	0,000058195083	0,000040260514	0,000040156979
F135	MERCATELLO SUL METAURO	Marche	Pesaro e Urbino	0,000037722405	0,000022559061	0,000022882987	0,000028699363	0,000000000000	0,000044008707	0,000019374287	0,000004110750	0,000028032867	0,000027794181
F136	MERCATINO CONCA	Marche	Pesaro e Urbino	0,000025652870	0,000010896217	0,000030186873	0,000018687798	0,000000000000	0,000025216408	0,000015054657	0,000030078179	0,000021249193	0,000022166484
F310	MOMBAROCCIO	Marche	Pesaro e Urbino	0,000048183893	0,000029132737	0,000046369978	0,000052734090	0,000017038501	0,000049937502	0,000027438752	0,000004094572	0,000042388688	0,000038683774
F347	MONDAVIO	Marche	Pesaro e Urbino	0,000073468480	0,000040495308	0,000098584546	0,000065195481	0,000000000000	0,000077454400	0,000057434045	0,000058947209	0,000067745016	0,000068658061
F348	MONDOLFO	Marche	Pesaro e Urbino	0,000301997316	0,000280404632	0,000245529087	0,000305846133	0,000000000000	0,000305781622	0,000260030185	0,000251856034	0,000277864493	0,000267843657
F467	MONTE CERIGNONE	Marche	Pesaro e Urbino	0,000025017364	0,000010189953	0,000015271927	0,000011678237	0,000000000000	0,000021065626	0,000008931131	0,000001514406	0,000014759601	0,000015863105
F524	MONTE GRIMANO TERME	Marche	Pesaro e Urbino	0,000029785648	0,000011061830	0,000024068628	0,000021992298	0,000000000000	0,000034191894	0,000016866325	0,000001635543	0,000022367076	0,000022501292
F589	MONTE PORZIO	Marche	Pesaro e Urbino	0,000056913605	0,000036331830	0,000048340284	0,000047738389	0,000000000000	0,000056050938	0,000034645531	0,000006528464	0,000044988148	0,000044003227
F450	MONTECALVO IN FOGLIA	Marche	Pesaro e Urbino	0,000055060517	0,000033806630	0,000054305458	0,000044933153	0,000000000000	0,000053920706	0,000035834785	0,000008852125	0,000044481330	0,000044319522
F497	MONTEFELCINO	Marche	Pesaro e Urbino	0,000054739516	0,000028111912	0,000061553531	0,000046950913	0,000000000000	0,000060295856	0,000037131787	0,000013032628	0,000046607260	0,000046484191
F533	MONTELABBATE	Marche	Pesaro e Urbino	0,000113419005	0,000096446606	0,000106598275	0,000146144902	0,000000000000	0,000109945202	0,000096669716	0,000129632010	0,000114548879	0,000103233653
G416	PEGLIO	Marche	Pesaro e Urbino	0,000019564102	0,000012027974	0,000031358969	0,000010795281	0,000000000000	0,000020861335	0,000007790124	0,000028792201	0,000016536174	0,000018592114
G453	PERGOLA	Marche	Pesaro e Urbino	0,000135301794	0,000071986543	0,000102219987	0,000140175181	0,000065121468	0,000155461112	0,000114196242	0,000093691232	0,000123555575	0,000117603731
G479	PESARO	Marche	Pesaro e Urbino	0,001851365410	0,002170038146	0,002150501858	0,002900864336	0,002635356722	0,001841080880	0,002226608972	0,003178844098	0,002317714656	0,002108876012
G514	PETRIANO	Marche	Pesaro e Urbino	0,000052418669	0,000029585241	0,000042481457	0,000045651919	0,000000000000	0,000050718404	0,000037315256	0,000009648943	0,000042159425	0,000040908686
G551	PIANDIMELETO	Marche	Pesaro e Urbino	0,000046725476	0,000021779409	0,000039874173	0,000030516735	0,000021939917	0,000050072224	0,000030523896	0,000006610752	0,000035575731	0,000037387469
G627	PIETRARUBBIA	Marche	Pesaro e Urbino	0,000019577150	0,000009427115	0,000013237422	0,000014656967	0,000000000000	0,000019046290	0,000008574150	0,000021740240	0,000014629879	0,000014620178
G682	PIOBBICO	Marche	Pesaro e Urbino	0,000046372253	0,000030667460	0,000046654073	0,000030617017	0,000000000000	0,000052053412	0,000031190281	0,000055440896	0,000038687296	0,000041577439
H809	SAN COSTANZO	Marche	Pesaro e Urbino	0,000087068892	0,000053695037	0,000081629498	0,000065645194	0,000000000000	0,000099383180	0,000063334531	0,000019969743	0,000071247614	0,000073253963
H958	SAN LORENZO IN CAMPO	Marche	Pesaro e Urbino	0,000070886614	0,000042926645	0,000065633986	0,000050756161	0,000022379867	0,000072410465	0,000052166540	0,000098445099	0,000060157239	0,000063523971
I287	SANT'ANGELO IN VADO	Marche	Pesaro e Urbino	0,000086502899	0,000061292807	0,000063072145	0,000077034059	0,000034992614	0,000093834076	0,000065230353	0,000117228220	0,000076769189	0,000076674333
I344	SANT'IPPOLITO	Marche	Pesaro e Urbino	0,000037224467	0,000017445031	0,000038856080	0,000028287038	0,000002875259	0,000035583665	0,000019535418	0,000003942039	0,000028649153	0,000028778835
M413	SASSOCORVARO AUDITORE	Marche	Pesaro e Urbino	0,000107898410	0,000074273197	0,000124193033	0,000111443630	0,000000000000	0,000112757955	0,000075437039	0,000193274621	0,000104858680	0,000102500466



Codice catastale	Denominazione	Regione	Provincia	FUNZIONI GENERALI	POLIZIA LOCALE	ISTRUZIONE PUBBLICA	RIFIUTI	TPL	VIABILITÀ E TERRITORIO	SOCIALE	ASILI NIDO	COMPLESSIVO	COMPLESSIVO SENZA RIFIUTI
I654	SERRA SANT'ABBONDIO	Marche	Pesaro e Urbino	0,000029218872	0,000015587568	0,000015588069	0,000021568448	0,000015080183	0,000034554501	0,000015404876	0,000000978438	0,000021588556	0,000021595757
L078	TAVOLETO	Marche	Pesaro e Urbino	0,000022597942	0,000013335426	0,000024922869	0,000019790646	0,000007185112	0,000021353535	0,000010807652	0,000002180987	0,000018414363	0,000017921486
L081	TAVULLIA	Marche	Pesaro e Urbino	0,000134524990	0,000115603263	0,000152024891	0,000103382476	0,000033668833	0,000144424157	0,000110724663	0,000246804396	0,000126638546	0,000134967052
M379	TERRE ROVERESCHE	Marche	Pesaro e Urbino	0,000111520573	0,000075349122	0,000118163516	0,000085160481	0,000044286433	0,000112316033	0,000084359145	0,000112572893	0,000097227368	0,000101548785
L498	URBANIA	Marche	Pesaro e Urbino	0,000138111669	0,000097021810	0,000102502097	0,000119928422	0,000077976724	0,000141385627	0,000115596691	0,000240796045	0,000125373156	0,000127323034
L500	URBINO	Marche	Pesaro e Urbino	0,000321462054	0,000317162617	0,000282642356	0,000449991629	0,000569610900	0,000400974232	0,000272509120	0,000476947306	0,000365785917	0,000335630012
M331	VALLEFOGLIA	Marche	Pesaro e Urbino	0,000249479552	0,000206390546	0,000305961427	0,000247467267	0,000111237637	0,000224139087	0,000231137539	0,000533835465	0,000255115020	0,000257853848
A050	ACQUAVIVA COLLECROCE	Molise	Campobasso	0,000021793799	0,000008463918	0,000006295996	0,000007679818	0,000000000000	0,000025543959	0,000008998904	0,000001084575	0,000012276806	0,000013923088
A616	BARANELLO	Molise	Campobasso	0,000059309197	0,000025371691	0,000055672801	0,000027585244	0,000000000000	0,000066985156	0,000038061818	0,000019779718	0,000042681500	0,000048087800
A930	BOJANO	Molise	Campobasso	0,000165164933	0,000093250283	0,000097864048	0,000112639597	0,000076963161	0,000181646432	0,000119869159	0,000020369222	0,000124657124	0,000128960863
A971	BONEFRO	Molise	Campobasso	0,000036041169	0,000015783918	0,000024301910	0,000017699746	0,000000000000	0,000045649436	0,000020707173	0,000002575485	0,000024826564	0,000027378833
B295	BUSSO	Molise	Campobasso	0,000032862195	0,000015814233	0,000014494505	0,000013719456	0,000000000000	0,000040624582	0,000019344213	0,000003026448	0,000021074179	0,000023708066
B519	CAMPOBASSO	Molise	Campobasso	0,000903547883	0,000718098297	0,000731352370	0,000808229663	0,001641105067	0,000919365059	0,001003848518	0,000297385356	0,000856327711	0,000873552673
B522	CAMPOCHIARO	Molise	Campobasso	0,000022934799	0,000010296216	0,000011324413	0,000013310458	0,000005246209	0,000026562129	0,000007058461	0,000001625820	0,000014793240	0,000015324257
B528	CAMPODIPIETRA	Molise	Campobasso	0,000046493475	0,000022335489	0,000047944899	0,000026092401	0,000000000000	0,000058973675	0,000031304569	0,000055634086	0,000037954697	0,000042202844
B544	CAMPOLIETO	Molise	Campobasso	0,000025169709	0,000009033438	0,000013311530	0,000011632264	0,000000000000	0,000033509764	0,000012389491	0,000002379385	0,000016450069	0,000018175430
B550	CAMPOMARINO	Molise	Campobasso	0,000174186395	0,000137903690	0,000115149078	0,000173630725	0,000058122786	0,000272492703	0,000129489745	0,000133383270	0,000164087196	0,000160669450
B858	CASACALENDA	Molise	Campobasso	0,000053844506	0,000027121737	0,000032445645	0,000030323463	0,000000000000	0,000076273968	0,000033524230	0,000009379113	0,000039406892	0,000042659866
B871	CASALCIPRANO	Molise	Campobasso	0,000019633713	0,000007466731	0,000002208702	0,000004765993	0,000000000000	0,000024780639	0,000008010404	0,000001150761	0,000010232888	0,000012190702
C066	CASTELBOTTACCIO	Molise	Campobasso	0,000015836616	0,000002687237	0,000002578385	0,000006223987	0,000000000000	0,000017844542	0,000005330108	0,000000133600	0,000008305609	0,000009051084
C175	CASTELLINO DEL BIFERNO	Molise	Campobasso	0,000018850571	0,000007294773	0,000005743154	0,000010581449	0,000000000000	0,000023943312	0,000008923223	0,000001733533	0,000012109230	0,000012656362
C197	CASTELMAURO	Molise	Campobasso	0,000041734563	0,000016527497	0,000021614657	0,000015724786	0,000000000000	0,000054073022	0,000025151249	0,000001947138	0,000026789340	0,000030751798
C346	CASTROPIGNANO	Molise	Campobasso	0,000029597389	0,000016203158	0,000021352307	0,000011825486	0,000000000000	0,000041502722	0,000013391451	0,000004695094	0,000020140346	0,000023118079
C486	CERCEMAGGIORE	Molise	Campobasso	0,000077155256	0,000038566713	0,000067932556	0,000039593572	0,000000000000	0,000094345532	0,000058846689	0,000009834595	0,000057858397	0,000064399430
C488	CERCEPICCOLA	Molise	Campobasso	0,000019657144	0,000009512586	0,000008900244	0,000006182009	0,000000000000	0,000023224506	0,000008439621	0,000001190073	0,000011503527	0,000013409279
C764	CIVITACAMPOMARANO	Molise	Campobasso	0,000021247129	0,000006327768	0,000004166067	0,000004573424	0,000000000000	0,000028633023	0,000005770359	0,000000271144	0,000010789674	0,000013015849
C854	COLLE D'ANCHISE	Molise	Campobasso	0,000025055732	0,000008605841	0,000016459436	0,000010994401	0,000005409471	0,000028293871	0,000008424746	0,000001513251	0,000015572279	0,000017211717
C875	COLLETORTO	Molise	Campobasso	0,000046502140	0,000020815688	0,000028681194	0,000023306640	0,000000000000	0,000056094428	0,000027520725	0,000002843888	0,000031602602	0,000034573567
C772	DURONIA	Molise	Campobasso	0,000019988458	0,000004965675	0,000001433545	0,000006566894	0,000005010205	0,000025846270	0,000007281961	0,000000542173	0,000010648059	0,000012109614
D550	FERRAZZANO	Molise	Campobasso	0,000060522133	0,000026870293	0,000038345339	0,000018631005	0,000000000000	0,000071707767	0,000040668715	0,000007760783	0,000038867548	0,000046114697
D737	FOSSALTO	Molise	Campobasso	0,000034193233	0,000018006527	0,000022611614	0,000013282566	0,000010140871	0,000045082378	0,000021004101	0,000001405871	0,000023436329	0,000027072614
D896	GAMBATESA	Molise	Campobasso	0,000040756420	0,000020326706	0,000018641241	0,000015679951	0,000000000000	0,000056213491	0,000023445658	0,000002056639	0,000026465446	0,000030327968
E030	GILDONE	Molise	Campobasso	0,000025613075	0,000010212151	0,000013262614	0,000009978880	0,000000000000	0,000034528902	0,000011167340	0,000001524216	0,000016091518	0,000018280587
E244	GUARDIAFIERA	Molise	Campobasso	0,000029916565	0,000015577354	0,000019270659	0,000009024358	0,000000000000	0,000038737097	0,000015728020	0,000001452957	0,000019030243	0,000022613569
E248	GUARDIAREGIA	Molise	Campobasso	0,000027186668	0,000010399913	0,000014707519	0,000009963628	0,000000000000	0,000030337545	0,000009361327	0,000001491126	0,000015854620	0,000017964313
E259	GUGLIONESI	Molise	Campobasso	0,000105621262	0,000043753166	0,000084132472	0,000062645005	0,000052934282	0,000132649973	0,000080654162	0,000047139048	0,000082955301	0,000090228862
E381	JELSI	Molise	Campobasso	0,000041693673	0,000018688923	0,000022161551	0,000031734511	0,000000000000	0,000052041331	0,000026640095	0,000004000088	0,000031278890	0,000031115722
E456	LARINO	Molise	Campobasso	0,000129060157	0,000066182749	0,000087536222	0,000096955330	0,000074576891	0,000156396056	0,000102602280	0,000021325518	0,000104373792	0,000107030506
E599	LIMOSANO	Molise	Campobasso	0,000026803275	0,000011368620	0,000013758997	0,000008526543	0,000000000000	0,000033492246	0,000010471750	0,000000668762	0,000015840891	0,000018460318
E722	LUCITO	Molise	Campobasso	0,000025289549	0,000010385604	0,000012073758	0,000009247145	0,000000000000	0,000033129716	0,000010348059	0,000001021578	0,000015385423	0,000017583675
E748	LUPARA	Molise	Campobasso	0,000020465265	0,000007889128	0,000008646940	0,000003447772	0,000000000000	0,000025989382	0,000007341948	0,000001201763	0,000010973817	0,000013669058
E780	MACCHIA VALFORTORE	Molise	Campobasso	0,000021690578	0,000008102508	0,000008527983	0,000007365492	0,000000000000	0,000027514283	0,000008811930	0,000000882640	0,000012637163	0,000014525064
E799	MAFALDA	Molise	Campobasso	0,000030816983	0,000014119109	0,000021124791	0,000013996361	0,000000000000	0,000039828411	0,000018358886	0,000002601701	0,000021220322	0,000023807380
F055	MATRICE	Molise	Campobasso	0,000026872432	0,000013233187	0,000020619259	0,000008021860	0,000000000000	0,000033569855	0,000014750773	0,000002593880	0,000017446192	0,000020821252
F233	MIRABELLO SANNITICO	Molise	Campobasso	0,000043449242	0,000024163318	0,000035506564	0,000019892427	0,000000000000	0,000054209544	0,000028054762	0,000054716548	0,000033131417	0,000037872589
F294	MOLISE	Molise	Campobasso	0,000010536177	0,000002144971	0,000001449673	0,000004265304	0,000001764422	0,000009859018	0,000002695689	0,000000000000	0,000005235151	0,000005582474
F322	MONACILIONI	Molise	Campobasso	0,000018083679	0,000008270259	0,000009187152	0,000005364659	0,000000000000	0,000021949471	0,000007303569	0,000000786159	0,000010585296	0,000012454921
F391	MONTAGANO	Molise	Campobasso	0,000030294834	0,000014805923	0,000014208162	0,000012167190	0,000000000000	0,000037112485	0,000016846694	0,000005398395	0,000019350004	0,000021922327
F475	MONTECILFONE	Molise	Campobasso	0,000033151475	0,000019644963	0,000019104726	0,000018828169	0,000000000000	0,000037620951	0,000020148268	0,000002903239	0,000023101338	0,000024631653
F495	MONTEFALCONE NEL SANNIO	Molise	Campobasso	0,000037804156	0,000016709625	0,000024793912	0,000019341523	0,000000000000	0,000050817926	0,000023397443	0,000002053477	0,000026728389	0,000029373788
F548	MONTELONGO	Molise	Campobasso	0,000014792254	0,000004254399	0,000002146172	0,000006191056	0,000000000000	0,000016443534	0,000004856939	0,000000542288	0,000007916834	0,000008534872
F569	MONTEMITRO	Molise	Campobasso	0,000015280108	0,000004518708	0,000003180865	0,000003346288	0,000000000000	0,000017157968	0,000005055447	0,000000270344	0,000007522434	0,000009018004



Codice catastale	Denominazione	Regione	Provincia	FUNZIONI GENERALI	POLIZIA LOCALE	ISTRUZIONE PUBBLICA	RIFIUTI	TPL	VIABILITÀ E TERRITORIO	SOCIALE	ASILI NIDO	COMPLESSIVO	COMPLESSIVO SENZA RIFIUTI
F576	MONTENERO DI BISACCIA	Molise	Campobasso	0,000144267108	0,000124568857	0,000091933224	0,000122475785	0,000063933362	0,000179051350	0,000107850725	0,000024560301	0,000122110964	0,000121980313
F689	MONTORIO NEI FRENTANI	Molise	Campobasso	0,000018542726	0,000007248265	0,000009739579	0,000006061688	0,000003460373	0,000023298312	0,000005760523	0,000000135572	0,000010876551	0,000012600859
F748	MORRONE DEL SANNIO	Molise	Campobasso	0,000024598216	0,000010017795	0,000011074584	0,000008767304	0,000000000000	0,000034668070	0,000008695470	0,000001084575	0,000014908672	0,000017108030
G086	ORATINO	Molise	Campobasso	0,000035599204	0,000017221195	0,000020949627	0,000013197757	0,000000000000	0,000040857591	0,000021918617	0,000017126079	0,000023401224	0,000027055308
G257	PALATA	Molise	Campobasso	0,000043137170	0,000025093614	0,000027806605	0,000021746577	0,000000000000	0,000051698116	0,000025551878	0,000003660426	0,000029910682	0,000032834426
G506	PETACCIATO	Molise	Campobasso	0,000077203215	0,000065063475	0,000043506620	0,000058341316	0,000013960003	0,000091778306	0,000056582291	0,000016529321	0,000061506242	0,000062639672
G512	PETRELLA TIFERNINA	Molise	Campobasso	0,000031762496	0,000014824951	0,000020631542	0,000014891300	0,000000000000	0,000038684470	0,000018596778	0,000002162222	0,000021516205	0,000023888729
G609	PIETRACATELLA	Molise	Campobasso	0,000036877927	0,000018242230	0,000024766214	0,000014557889	0,000000000000	0,000050600145	0,000018571618	0,000002493156	0,000024677921	0,000028302125
G610	PIETRACUPA	Molise	Campobasso	0,000012883645	0,000002499400	0,000001150429	0,000005882801	0,000002345119	0,000015645436	0,000003800468	0,000000135572	0,000006996727	0,000007395648
G910	PORTOCANNONE	Molise	Campobasso	0,000045569740	0,000021412262	0,000037965428	0,000037481322	0,000000000000	0,000051402488	0,000031562583	0,000006417728	0,000036567412	0,000036240120
H083	PROVVIDENTI	Molise	Campobasso	0,000010329919	0,000001900850	0,000001674851	0,000002355954	0,000000000000	0,000009932183	0,000001439149	0,000000000000	0,000004479073	0,000005239408
H273	RICCIA	Molise	Campobasso	0,000105604528	0,000048457946	0,000080158532	0,000073841875	0,000000000000	0,000128682235	0,000091782260	0,000088247654	0,000086965026	0,000091664714
H311	RIPABOTTONI	Molise	Campobasso	0,000021619336	0,000007584935	0,000005635241	0,000009319638	0,000000000000	0,000028593470	0,000007782617	0,000000542286	0,000012691460	0,000013898983
H313	RIPALIMOSANI	Molise	Campobasso	0,000064987956	0,000030106323	0,000044328518	0,000041936892	0,000000000000	0,000078041272	0,000044818681	0,000020496092	0,000048793133	0,000051248502
H454	ROCCAVIVARA	Molise	Campobasso	0,000023548787	0,000010996200	0,000014946190	0,000010914497	0,000000000000	0,000027148622	0,000011791210	0,000001051494	0,000015383145	0,000016983466
H589	ROTELLO	Molise	Campobasso	0,000036716203	0,000018272407	0,000024331227	0,000012752493	0,000000000000	0,000047066007	0,000018654370	0,000002304722	0,000023699311	0,000027619605
H693	SALCITO	Molise	Campobasso	0,000022758174	0,000008195122	0,000013923896	0,000009269146	0,000000000000	0,000031649303	0,000009605094	0,000000688575	0,000014664554	0,000016596767
H782	SAN BIASE	Molise	Campobasso	0,000011608550	0,000002143585	0,000001782832	0,000002071727	0,000000000000	0,000012041181	0,000003130692	0,000000000000	0,000005190862	0,000006307893
H833	SAN FELICE DEL MOLISE	Molise	Campobasso	0,000021129859	0,000007261225	0,000004589381	0,000009479496	0,000007461140	0,000026222609	0,000009113075	0,000000336216	0,000012590971	0,000013705258
H867	SAN GIACOMO DEGLI SCHIAVONI	Molise	Campobasso	0,000028494409	0,000012668433	0,000019639903	0,000015582387	0,000000000000	0,000033042093	0,000015984441	0,000027426690	0,000020717883	0,000022557017
H920	SAN GIOVANNI IN GALDO	Molise	Campobasso	0,000021361782	0,000007485405	0,000007479867	0,000004746663	0,000000000000	0,000027932866	0,000008056302	0,000000547682	0,000011627341	0,000014091462
H928	SAN GIULIANO DEL SANNIO	Molise	Campobasso	0,000029468261	0,000013985790	0,000017119134	0,000010474572	0,000000000000	0,000035545915	0,000013093752	0,000001405135	0,000018171233	0,000020927576
H929	SAN GIULIANO DI PUGLIA	Molise	Campobasso	0,000028794143	0,000015081022	0,000019256399	0,000012748489	0,000000000000	0,000035162643	0,000015226606	0,000002847009	0,000019305400	0,000021653573
H990	SAN MARTINO IN PENSILIS	Molise	Campobasso	0,000096546314	0,000046746637	0,000059361894	0,000053527593	0,000000000000	0,000120715345	0,000067310527	0,000044873781	0,000070717488	0,000076873566
I023	SAN MASSIMO	Molise	Campobasso	0,000034184407	0,000021371967	0,000014189033	0,000005632549	0,000000000000	0,000048239781	0,000009067971	0,000002033586	0,000018946042	0,000023713895
I122	SAN POLO MATESE	Molise	Campobasso	0,000018190826	0,000004289549	0,000005200432	0,000008431018	0,000000000000	0,000018301440	0,000005704750	0,000001760860	0,000009997537	0,000010558542
I289	SANT'ANGELO LIMOSANO	Molise	Campobasso	0,000015386796	0,000003755515	0,000005095269	0,000004039813	0,000000000000	0,000018352036	0,000004839501	0,000000268360	0,000008034306	0,000009464822
I320	SANT'ELIA A PIANISI	Molise	Campobasso	0,000046796750	0,000022081515	0,000028166320	0,000022182570	0,000000000000	0,000066663495	0,000027584957	0,000002601690	0,000032640016	0,000036385057
I181	SANTA CROCE DI MAGLIANO	Molise	Campobasso	0,000084971615	0,000042272346	0,000048547949	0,000051477404	0,000000000000	0,000098396165	0,000062176062	0,000017570143	0,000061598589	0,000065223207
I618	SEPINO	Molise	Campobasso	0,000052672077	0,000025727888	0,000029196978	0,000020900799	0,000000000000	0,000064509401	0,000027313988	0,000004110286	0,000033663035	0,000038233471
I910	SPINETE	Molise	Campobasso	0,000035013153	0,000012770087	0,000024122441	0,000013144144	0,000000000000	0,000039334090	0,000018214238	0,000002162200	0,000022058348	0,000025250719
L069	TAVENNA	Molise	Campobasso	0,000023651780	0,000007660219	0,000011530004	0,000007997295	0,000000000000	0,000026620328	0,000011897949	0,000001355714	0,000013923683	0,000016046053
L113	TERMOLI	Molise	Campobasso	0,000641025126	0,000645385558	0,000427797274	0,000710699525	0,000324950210	0,000688830682	0,000630133579	0,000637910077	0,000626785394	0,000596733909
L215	TORELLA DEL SANNIO	Molise	Campobasso	0,000022897592	0,000009383233	0,000024787240	0,000008361490	0,000000000000	0,000027844252	0,000010983966	0,000000975928	0,000015710196	0,000018341929
L230	TORO	Molise	Campobasso	0,000034217018	0,000017592304	0,000020666680	0,000010002836	0,000000000000	0,000043893641	0,000021660081	0,000001405641	0,000021955294	0,000026235731
L435	TRIVENTO	Molise	Campobasso	0,000096618624	0,000053649242	0,000085872467	0,000045633588	0,000000000000	0,000121858464	0,000076525482	0,000084985225	0,000075652632	0,000086403108
L458	TUFARA	Molise	Campobasso	0,000027015406	0,000012891111	0,000013040241	0,000010303464	0,000000000000	0,000035475170	0,000013837382	0,000000814090	0,000017089194	0,000019519312
L505	URURI	Molise	Campobasso	0,000053963876	0,000029876498	0,000035012961	0,000040516168	0,000000000000	0,000060826092	0,000035132257	0,000006639123	0,000040933914	0,000041083518
M057	VINCHIATURO	Molise	Campobasso	0,000079619859	0,000038251555	0,000043778855	0,000033923135	0,000000000000	0,000086267109	0,000052322612	0,000104527948	0,000055606680	0,000063372031
A051	ACQUAVIVA D'ISERNIA	Molise	Isernia	0,000015498597	0,000004274003	0,000004333161	0,000004052057	0,000000000000	0,000016396509	0,000004799079	0,000000865045	0,000007783420	0,000009119703
A080	AGNONE	Molise	Isernia	0,000110639960	0,000059260323	0,000056700659	0,000078309218	0,000000000000	0,000149031655	0,000079381326	0,000145936655	0,000089817253	0,000093938532
A567	BAGNOLI DEL TRIGNO	Molise	Isernia	0,000028621116	0,000011991893	0,000019894281	0,000012159284	0,000000000000	0,000043375631	0,000010687202	0,000002033321	0,000019272724	0,000021820202
A761	BELMONTE DEL SANNIO	Molise	Isernia	0,000023012833	0,000009877196	0,000013082551	0,000007161918	0,000000000000	0,000029527934	0,000010508281	0,000001191112	0,000014066529	0,000016539222
B630	CANTALUPO NEL SANNIO	Molise	Isernia	0,000024672751	0,000008417348	0,000013380451	0,000011172349	0,000000000000	0,000030604256	0,000009850474	0,000004690887	0,000015576562	0,000017153806
B682	CAPRACOTTA	Molise	Isernia	0,000033121951	0,000011879306	0,000013660056	0,000015090329	0,000000000000	0,000047239798	0,000012432034	0,000001355711	0,000020832244	0,000022888550
B810	CAROVILLI	Molise	Isernia	0,000037108995	0,000018113881	0,000031950770	0,000014585724	0,000000000000	0,000045410648	0,000018402853	0,000002736891	0,000025030322	0,000028770760
B830	CARPINONE	Molise	Isernia	0,000032928440	0,000014363352	0,000013768323	0,000016610925	0,000000000000	0,000041393943	0,000015856684	0,000002162467	0,000021210756	0,000022858056
C082	CASTEL DEL GIUDICE	Molise	Isernia	0,000014422457	0,000003643828	0,000003288565	0,000004108053	0,000003788670	0,000015560044	0,000004182641	0,000001901153	0,000007360227	0,000008524901
C270	CASTEL SAN VINCENZO	Molise	Isernia	0,000019826040	0,000005321082	0,000004524368	0,000008355292	0,000000000000	0,000023201480	0,000006636008	0,000000649591	0,000010967224	0,000011902615
C246	CASTELPETROSO	Molise	Isernia	0,000047682924	0,000020444407	0,000035106879	0,000022134223	0,000018022870	0,000053149933	0,000023061109	0,000003351538	0,000031897889	0,000035394471
C247	CASTELPIZZUTO	Molise	Isernia	0,000010472630	0,000001807039	0,000000919035	0,000002064135	0,000000000000	0,000009818565	0,000002074302	0,000000135572	0,000004409662	0,000005249647
C200	CASTELVERRINO	Molise	Isernia	0,000009279549	0,000001032124	0,000000000000	0,000001049378	0,000000000000	0,000008240762	0,000001595103	0,000000271136	0,000003472909	0,000004340829



Codice catastale	Denominazione	Regione	Provincia	FUNZIONI GENERALI	POLIZIA LOCALE	ISTRUZIONE PUBBLICA	RIFIUTI	TPL	VIABILITÀ E TERRITORIO	SOCIALE	ASILI NIDO	COMPLESSIVO	COMPLESSIVO SENZA RIFIUTI
C534	CERRO AL VOLTURNO	Molise	Isernia	0,000038076569	0,000012065841	0,000016080721	0,000014465397	0,000000000000	0,000048500178	0,000019420027	0,000013492046	0,000023654545	0,000026945380
C620	CHIAUCI	Molise	Isernia	0,000012939625	0,000002350476	0,000001085230	0,000002201147	0,000000000000	0,000014410809	0,000002960046	0,000000406606	0,000005694827	0,000006945990
C769	CIVITANOVA DEL SANNIO	Molise	Isernia	0,000030174470	0,000015615924	0,000014812287	0,000011308043	0,000000000000	0,000040804537	0,000012788265	0,000025610627	0,000019899753	0,000022976632
C878	COLLI A VOLTURNO	Molise	Isernia	0,000038009149	0,000017273373	0,000035251152	0,000024376277	0,000009933615	0,000043163944	0,000017833088	0,000003031260	0,000028118703	0,000029458948
C941	CONCA CASALE	Molise	Isernia	0,000012672935	0,000002526966	0,000001627539	0,000002674407	0,000000000000	0,000012097634	0,000002749638	0,000000245725	0,000005536751	0,000006561819
D595	FILIGNANO	Molise	Isernia	0,000026129076	0,000008349963	0,000012361778	0,000009763315	0,000000000000	0,000034407905	0,000009034844	0,000001625248	0,000015577780	0,000017660067
D703	FORLI' DEL SANNIO	Molise	Isernia	0,000026477264	0,000009080929	0,000011068892	0,000008769325	0,000000000000	0,000033991015	0,000010293081	0,000000979485	0,000015374785	0,000017740345
D715	FORNELLI	Molise	Isernia	0,000044373828	0,000021699060	0,000038323009	0,000015514398	0,000000000000	0,000047448093	0,000026737355	0,000046478896	0,000031041771	0,000036602463
D811	FROSOLONE	Molise	Isernia	0,000067364765	0,000034491621	0,000053757911	0,000043276666	0,000000000000	0,000089183968	0,000047453850	0,000023044633	0,000052969513	0,000056440734
E335	ISERNIA	Molise	Isernia	0,000466830831	0,000300372881	0,000223144696	0,000361506003	0,000643340017	0,000457268538	0,000422839047	0,000116096553	0,000379325930	0,000385707635
E669	LONGANO	Molise	Isernia	0,000022796461	0,000010016066	0,000011242309	0,000007966556	0,000000000000	0,000027969558	0,000008228260	0,000002734759	0,000013553783	0,000015554691
E778	MACCHIA D'ISERNIA	Molise	Isernia	0,000029778461	0,000013645658	0,000020207232	0,000005805323	0,000000000000	0,000030158791	0,000013044930	0,000004693357	0,000016868853	0,000020830945
E779	MACCHIAGODENA	Molise	Isernia	0,000048443971	0,000020886825	0,000027947390	0,000017186619	0,000000000000	0,000062902087	0,000027789104	0,000004327899	0,000031202590	0,000036222015
F239	MIRANDA	Molise	Isernia	0,000030013505	0,000010513510	0,000020745214	0,000010142472	0,000011735265	0,000036053785	0,000014658358	0,000002162394	0,000019081141	0,000022282274
F429	MONTAQUILA	Molise	Isernia	0,000056050575	0,000026212142	0,000050734876	0,000040758797	0,000000000000	0,000062817912	0,000032937020	0,000007005263	0,000043157245	0,000044016181
F580	MONTENERO VAL COCCHIARA	Molise	Isernia	0,000020334767	0,000008180730	0,000008926741	0,000008470411	0,000000000000	0,000024542126	0,000007716121	0,000000756713	0,000012192348	0,000013525255
F601	MONTERODUNI	Molise	Isernia	0,000062031542	0,000026466293	0,000033184683	0,000031068941	0,000000000000	0,000063859166	0,000031405490	0,000004755152	0,000039375527	0,000042350297
G486	PESCHE	Molise	Isernia	0,000037838525	0,000017193345	0,000018889557	0,000014018752	0,000000000000	0,000040261853	0,000020358494	0,000003687347	0,000022973565	0,000026180480
G495	PESCOLANCIANO	Molise	Isernia	0,000026485405	0,000012912843	0,000017645553	0,000009458998	0,000000000000	0,000031963774	0,000010880879	0,000002704972	0,000016594136	0,000019149384
G497	PESCOPENNATARO	Molise	Isernia	0,000014625115	0,000002962842	0,000001171192	0,000005243443	0,000000000000	0,000014692211	0,000003757412	0,000000813275	0,000007061377	0,000007712419
G523	PETTORANELLO DEL MOLISE	Molise	Isernia	0,000017298577	0,000009190670	0,000014885548	0,000008090075	0,000000000000	0,000018247434	0,000004669497	0,000001143078	0,000011145972	0,000012240355
G606	PIETRABONDANTE	Molise	Isernia	0,000024153467	0,000006406802	0,000001915277	0,000009664704	0,000000000000	0,000031593010	0,000010792614	0,000001528591	0,000013564554	0,000014961176
G727	PIZZONE	Molise	Isernia	0,000017320232	0,000002975876	0,000001805405	0,000004361724	0,000000000000	0,000020151843	0,000004098408	0,000000542284	0,000008151896	0,000009509240
B317	POGGIO SANNITA	Molise	Isernia	0,000025372618	0,000009460817	0,000012749090	0,000007870280	0,000008887982	0,000034577320	0,000011115943	0,000000386644	0,000015575902	0,000018335454
G954	POZZILLI	Molise	Isernia	0,000061948642	0,000034205630	0,000036055021	0,000041594588	0,000000000000	0,000066843853	0,000025872641	0,000032784318	0,000043728598	0,000044492833
H308	RIONERO SANNITICO	Molise	Isernia	0,000032089203	0,000012575543	0,000019520185	0,000013491746	0,000000000000	0,000040091544	0,000016788863	0,000001729824	0,000020803469	0,000023421956
H420	ROCCAMANDOLFI	Molise	Isernia	0,000033248523	0,000011809106	0,000011193777	0,000009717640	0,000000000000	0,000041943838	0,000013623261	0,000018855891	0,000019360909	0,000022814374
H445	ROCCASICURA	Molise	Isernia	0,000020866163	0,000006291273	0,000005932505	0,000005572737	0,000000000000	0,000025486575	0,000006987683	0,000000757940	0,000011023825	0,000012975979
H458	ROCCHETTA A VOLTURNO	Molise	Isernia	0,000033650301	0,000014534350	0,000021998355	0,000009563838	0,000000000000	0,000039154912	0,000016795643	0,000002288240	0,000020459629	0,000024361649
I096	SAN PIETRO AVELLANA	Molise	Isernia	0,000022862662	0,000007478847	0,000009171930	0,000007060053	0,000000000000	0,000028151801	0,000007144902	0,000000542275	0,000012660782	0,000014666525
I189	SANT'AGAPITO	Molise	Isernia	0,000036793162	0,000012053399	0,000021387401	0,000016387301	0,000000000000	0,000040739687	0,000019469146	0,000073279923	0,000026074903	0,000029544245
I282	SANT'ANGELO DEL PESCO	Molise	Isernia	0,000015096790	0,000003793636	0,000004930051	0,000004172055	0,000004051002	0,000015844472	0,000005553463	0,000001557469	0,000007964371	0,000009322482
B466	SANT'ELENA SANNITA	Molise	Isernia	0,000016250081	0,000003572712	0,000002828703	0,000004566447	0,000000000000	0,000022273048	0,000004311304	0,000001355719	0,000008475312	0,000009875162
I238	SANTA MARIA DEL MOLISE	Molise	Isernia	0,000023034514	0,000005939659	0,000005216498	0,000007161225	0,000000000000	0,000028375127	0,000008353059	0,000001081707	0,000012322359	0,000014170674
I507	SCAPOLI	Molise	Isernia	0,000023318037	0,000007796996	0,000003070771	0,000008499218	0,000000000000	0,000024740744	0,000010022783	0,000000648762	0,000012374054	0,000013761718
I679	SESSANO DEL MOLISE	Molise	Isernia	0,000023228019	0,000006363395	0,000002575149	0,000007508847	0,000000000000	0,000028136784	0,000010439807	0,000000388448	0,000012382583	0,000014127974
I682	SESTO CAMPANO	Molise	Isernia	0,000048356021	0,000023164152	0,000032639202	0,000015700999	0,000000000000	0,000054557335	0,000032137079	0,000014316491	0,000031597920	0,000037290955
L696	VASTOGIRARDI	Molise	Isernia	0,000027400431	0,000010253267	0,000011288554	0,000008660769	0,000000000000	0,000034649502	0,000009203814	0,000001354883	0,000015582497	0,000018061319
L725	VENAFRO	Molise	Isernia	0,000212093588	0,000150335791	0,000123433225	0,000196243983	0,000000000000	0,000226450499	0,000193547324	0,000078230240	0,000179635881	0,000173688157
A052	ACQUI TERME	Piemonte	Alessandria	0,000412816049	0,000327814406	0,000247585693	0,000422901702	0,000000000000	0,000420777331	0,000393787449	0,000413564557	0,000374400743	0,000357031490
A146	ALBERA LIGURE	Piemonte	Alessandria	0,000016874890	0,000003457528	0,000007077847	0,000006315987	0,000000000000	0,000019848578	0,000004176120	0,000000542287	0,000009271283	0,000010329639
A182	ALESSANDRIA	Piemonte	Alessandria	0,001705634737	0,001887898914	0,001971330865	0,001960319041	0,002583126499	0,001789382137	0,002232372637	0,001486505131	0,001922111759	0,001908428897
A189	ALFIANO NATTA	Piemonte	Alessandria	0,000021594923	0,000007046925	0,000008553577	0,000015502777	0,000000000000	0,000022775212	0,000010115412	0,000001594806	0,000014347302	0,000013933501
A197	ALICE BEL COLLE	Piemonte	Alessandria	0,000021907516	0,000006458368	0,000006911089	0,000011325316	0,000000000000	0,000021040027	0,000009576849	0,000012264819	0,000013200407	0,000013871918
M397	ALLUVIONI PIOVERA	Piemonte	Alessandria	0,000037350632	0,000021052208	0,000026782465	0,000023477739	0,000009070246	0,000037987813	0,000024390529	0,000003343003	0,000027220374	0,000028560694
A227	ALTAVILLA MONFERRATO	Piemonte	Alessandria	0,000015817666	0,000004128992	0,000008637862	0,000007854046	0,000003782528	0,000015212218	0,000005889179	0,000000520024	0,000009513733	0,000010108103
A245	ALZANO SCRIVIA	Piemonte	Alessandria	0,000011487504	0,000002102513	0,000002060449	0,000006995022	0,000000000000	0,000009497667	0,000003884032	0,000003036151	0,000006426014	0,000006222240
A436	ARQUATA SCRIVIA	Piemonte	Alessandria	0,000132471523	0,000088858889	0,000096149651	0,000103606476	0,000048761012	0,000130604521	0,000103167838	0,000296556737	0,000116849443	0,000121592040
A523	AVOLASCA	Piemonte	Alessandria	0,000013189871	0,000002546260	0,000003371647	0,000005138219	0,000000000000	0,000013206042	0,000003709912	0,000000265861	0,000006791450	0,000007383508
A605	BALZOLA	Piemonte	Alessandria	0,000031639023	0,000015363909	0,000019021066	0,000021666496	0,000000000000	0,000029930711	0,000019372475	0,000004554950	0,000022274397	0,000022492100
A689	BASALUZZO	Piemonte	Alessandria	0,000042669838	0,000021213015	0,000031475161	0,000040249471	0,000000000000	0,000040943724	0,000025297478	0,000005939255	0,000033682606	0,000031330868
A708	BASSIGNANA	Piemonte	Alessandria	0,000037701626	0,000016607965	0,000020518830	0,000018516903	0,000000000000	0,000039116172	0,000023424828	0,000001660366	0,000024526464	0,000026678620



Codice catastale	Denominazione	Regione	Provincia	FUNZIONI GENERALI	POLIZIA LOCALE	ISTRUZIONE PUBBLICA	RIFIUTI	TPL	VIABILITÀ E TERRITORIO	SOCIALE	ASILI NIDO	COMPLESSIVO	COMPLESSIVO SENZA RIFIUTI
A738	BELFORTE MONFERRATO	Piemonte	Alessandria	0,000025685517	0,000013233710	0,000006136799	0,000013559997	0,000005505906	0,000016803921	0,000005438608	0,000011307485	0,000013958526	0,000014101248
A793	BERGAMASCO	Piemonte	Alessandria	0,000020283997	0,000008274227	0,000013087704	0,000011422440	0,000000000000	0,000019594906	0,000008738955	0,000001107119	0,000013083404	0,000013678231
A813	BERZANO DI TORTONA	Piemonte	Alessandria	0,000008833631	0,000001215537	0,000002096264	0,000002781290	0,000000000000	0,000006384829	0,000001606605	0,000000000000	0,000003894513	0,000004293182
A889	BISTAGNO	Piemonte	Alessandria	0,000043780374	0,000022072423	0,000031469368	0,000035834729	0,000000000000	0,000044733863	0,000025598054	0,000029816787	0,000034256557	0,000033691380
A998	BORGHETTO DI BORBERA	Piemonte	Alessandria	0,000049608527	0,000026617836	0,000030096713	0,000046470226	0,000017785324	0,000053901885	0,000027685277	0,000005777231	0,000039329557	0,000036772328
B037	BORGO SAN MARTINO	Piemonte	Alessandria	0,000028759438	0,000015819885	0,000018682227	0,000019456121	0,000000000000	0,000028250407	0,000018073062	0,000002656282	0,000020624959	0,000021043545
B029	BORGORATTO ALESSANDRINO	Piemonte	Alessandria	0,000016069019	0,000006560870	0,000008447857	0,000008362402	0,000000000000	0,000014074273	0,000007335487	0,000000664404	0,000009812791	0,000010332207
B071	BOSCO MARENGO	Piemonte	Alessandria	0,000052177329	0,000024639535	0,000036759487	0,000035783941	0,000000000000	0,000053129966	0,000030020898	0,000042891617	0,000038992096	0,000040141007
B080	BOSIO	Piemonte	Alessandria	0,000038395381	0,000013112243	0,000023609647	0,000018020969	0,000014030915	0,000041537707	0,000018163406	0,000002714408	0,000024676942	0,000027060591
B109	BOZZOLE	Piemonte	Alessandria	0,000013009387	0,000003925222	0,000002917618	0,000007220763	0,000000000000	0,000009770436	0,000004248157	0,000000332014	0,000007012484	0,000006937894
B179	BRIGNANO FRASCATA	Piemonte	Alessandria	0,000017672572	0,000003736727	0,000004459200	0,000008465338	0,000000000000	0,000019251552	0,000006794898	0,000000799003	0,000009995762	0,000010543841
B311	CABELLA LIGURE	Piemonte	Alessandria	0,000028931363	0,000008432484	0,000007514097	0,000013119836	0,000000000000	0,000039892433	0,000007827839	0,000001220148	0,000016873634	0,000018217951
B453	CAMAGNA MONFERRATO	Piemonte	Alessandria	0,000016467189	0,000003488064	0,000003236280	0,000005800229	0,000000000000	0,000016324680	0,000006137047	0,000000445205	0,000008412911	0,000009348569
B482	CAMINO	Piemonte	Alessandria	0,000025428677	0,000008054958	0,000005293035	0,000011444979	0,000000000000	0,000024797372	0,000010355633	0,000000948941	0,000013958733	0,000014858963
B629	CANTALUPO LIGURE	Piemonte	Alessandria	0,000023030430	0,000005480739	0,000007749599	0,000010880321	0,000000000000	0,000026165517	0,000006762556	0,000000135362	0,000013072094	0,000013857015
B701	CAPRIATA D'ORBA	Piemonte	Alessandria	0,000047477878	0,000031679041	0,000035715680	0,000034991808	0,000000000000	0,000048685746	0,000024979049	0,000003432025	0,000035333954	0,000035456485
B736	CARBONARA SCRIVIA	Piemonte	Alessandria	0,000026487106	0,000013389448	0,000024148090	0,000021476358	0,000000000000	0,000023902426	0,000012576767	0,000002742465	0,000019932950	0,000019380222
B765	CARENTINO	Piemonte	Alessandria	0,000012408236	0,000002112747	0,000004230811	0,000004616987	0,000000000000	0,000010575709	0,000003612160	0,000000744711	0,000006268554	0,000006860016
B769	CAREZZANO	Piemonte	Alessandria	0,000016200611	0,000003439872	0,000003015327	0,000012323466	0,000000000000	0,000016005201	0,000006224248	0,000000914304	0,000010039557	0,000009221640
B818	CARPENETO	Piemonte	Alessandria	0,000026374355	0,000011436373	0,000009524426	0,000015777933	0,000000000000	0,000027327134	0,000012047824	0,000001019228	0,000016627168	0,000016931297
B836	CARREGA LIGURE	Piemonte	Alessandria	0,000016587526	0,000001429136	0,000000810102	0,000002750671	0,000000000000	0,000021355823	0,000001474502	0,000000152219	0,000007089839	0,000008643790
B840	CARROSIO	Piemonte	Alessandria	0,000017266336	0,000004810275	0,000009157691	0,000008376682	0,000000000000	0,000016070175	0,000006234849	0,000001765368	0,000010156662	0,000010794111
B847	CARTOSIO	Piemonte	Alessandria	0,000023006803	0,000009666889	0,000018778920	0,000010693201	0,000000000000	0,000025842237	0,000010466396	0,000000870109	0,000015268262	0,000016906692
B870	CASAL CERMELLI	Piemonte	Alessandria	0,000027061079	0,000012073768	0,000014469277	0,000022712573	0,000009225211	0,000025273681	0,000016915327	0,000002214574	0,000020054848	0,000019103059
B885	CASALE MONFERRATO	Piemonte	Alessandria	0,0000658228398	0,0000516570159	0,0000548049875	0,0000669056978	0,0000356002401	0,0000676113364	0,0000734200253	0,0000983672355	0,0000654297207	0,0000649011411
B882	CASALEGGIO BOIRO	Piemonte	Alessandria	0,000014673276	0,000003744249	0,000005418959	0,000005045196	0,000000000000	0,000014024689	0,000004824142	0,000000654437	0,000007694345	0,000008643063
B902	CASALNOCETO	Piemonte	Alessandria	0,000025551452	0,000014383412	0,000016477979	0,000019813205	0,000000000000	0,000024568920	0,000011969457	0,000002102796	0,000018337567	0,000017809108
B941	CASASCO	Piemonte	Alessandria	0,000009933771	0,000001680485	0,000001177005	0,000002656542	0,000000000000	0,000009340449	0,000001930863	0,000000406716	0,000004413539	0,000005042759
M388	CASSANO SPINOLA	Piemonte	Alessandria	0,000043349139	0,000022640893	0,000032302038	0,000042985361	0,000000000000	0,000043571706	0,000027079765	0,000051741379	0,000037156389	0,000035068907
C027	CASSINE	Piemonte	Alessandria	0,000065296434	0,000030925898	0,000049292777	0,000052422417	0,000000000000	0,000069606951	0,000042467575	0,000032347139	0,000051463141	0,000051119603
C030	CASSINELLE	Piemonte	Alessandria	0,000027587517	0,000008542293	0,000015918592	0,000014773372	0,000000000000	0,000034990179	0,000012035158	0,000001574931	0,000018173423	0,000019391056
C137	CASTELLANIA COPPI	Piemonte	Alessandria	0,000009425398	0,000001375160	0,000001636194	0,000001490866	0,000000000000	0,000006432389	0,000001157421	0,000000271253	0,000003579019	0,000004326832
C142	CASTELLAR GUIDOBONO	Piemonte	Alessandria	0,000013116122	0,000003754086	0,000003113589	0,000009064392	0,000000000000	0,000010553360	0,000004730413	0,000000442758	0,000007700784	0,000007212446
C148	CASTELLAZZO BORMIDA	Piemonte	Alessandria	0,0000090868140	0,000061742655	0,000064773674	0,000094058614	0,000000000000	0,000090318993	0,000068388845	0,000065472776	0,000079359752	0,000074095768
C156	CASTELLETTO D'ERRO	Piemonte	Alessandria	0,000009560722	0,000001659087	0,000000984144	0,000003182554	0,000001514319	0,000008057120	0,000002089425	0,000000476350	0,000004365983	0,000004789794
C158	CASTELLETTO D'ORBA	Piemonte	Alessandria	0,000044115981	0,000020213623	0,000024007293	0,000034903895	0,000000000000	0,000048666715	0,000028764246	0,000002655640	0,000032809732	0,000032059767
C160	CASTELLETTO MERLI	Piemonte	Alessandria	0,000015593060	0,000003243275	0,000004383765	0,000010809483	0,000000000000	0,000015725477	0,000005580537	0,000000554339	0,000009540073	0,000009085470
C162	CASTELLETTO MONFERRATO	Piemonte	Alessandria	0,000031349403	0,000014304611	0,000025392290	0,000018083290	0,000000000000	0,000031531620	0,000018309587	0,000038280178	0,000023417705	0,000025328075
C229	CASTELNUOVO BORMIDA	Piemonte	Alessandria	0,000020022375	0,000007264493	0,000006217188	0,000010275682	0,000000000000	0,000020263815	0,000008131859	0,000011694176	0,000012179063	0,000012860705
C243	CASTELNUOVO SCRIVIA	Piemonte	Alessandria	0,000106411580	0,000070146288	0,000069819602	0,000093794606	0,000000000000	0,000106661818	0,000084394878	0,000174994594	0,000092357880	0,000091843357
C274	CASTELSPINA	Piemonte	Alessandria	0,000013542414	0,000004328306	0,000003791308	0,000006568792	0,000000000000	0,000011421832	0,000005196803	0,000000999093	0,000007450740	0,000007766585
C387	CAVATORE	Piemonte	Alessandria	0,000014444277	0,000003453352	0,000002513579	0,000004429594	0,000000000000	0,000012018429	0,000003349629	0,000000541268	0,000006632005	0,000007420737
C432	CELLA MONTE	Piemonte	Alessandria	0,000015277541	0,000004157715	0,000003649579	0,000006434101	0,000000000000	0,000013636677	0,000005499214	0,000012759556	0,000008519728	0,000009266637
C503	CERESETO	Piemonte	Alessandria	0,000016102500	0,000004369549	0,000002831907	0,000007829769	0,000004209609	0,000014294338	0,000005793157	0,000000677856	0,000008722011	0,000009041542
C507	CERRETO GRUE	Piemonte	Alessandria	0,000012367936	0,000002778365	0,000003015255	0,000004850780	0,000000000000	0,000010089179	0,000003171948	0,000000332085	0,000006072169	0,000006509576
C531	CERRINA	Piemonte	Alessandria	0,000033178081	0,000017690586	0,000031431873	0,000020142959	0,000000000000	0,000035283746	0,000019635710	0,000002435287	0,000024554906	0,000026134921
C962	CONIOLO	Piemonte	Alessandria	0,000015041151	0,000005132079	0,000004062878	0,000011161228	0,000000000000	0,000013402543	0,000004302528	0,000000914463	0,000009163912	0,000008448630
C977	CONZANO	Piemonte	Alessandria	0,000023605321	0,000008621071	0,000017593317	0,000015328026	0,000000000000	0,000023596123	0,000010949544	0,000001217777	0,000016203528	0,000016517064
D102	COSTA VESCOVATO	Piemonte	Alessandria	0,000013360852	0,000002448280	0,000003973253	0,000006299819	0,000000000000	0,000012260847	0,000004392963	0,000000439903	0,000007197522	0,000007519009
D149	CREMOLINO	Piemonte	Alessandria	0,000028473675	0,000010072002	0,000019786909	0,000020661231	0,000000000000	0,000030058918	0,000014599983	0,000001331393	0,000020292123	0,000020159937
D272	DENICE	Piemonte	Alessandria	0,000010578338	0,000001504925	0,000001465309	0,000003235809	0,000000000000	0,000009293742	0,000002426563	0,000000483552	0,000004792934	0,000005350575
D277	DERNICE	Piemonte	Alessandria	0,000012806490	0,000002034504	0,000001403371	0,000004057806	0,000000000000	0,000014036949	0,000002788499	0,000000271144	0,000006102200	0,000006834342



Codice catastale	Denominazione	Regione	Provincia	FUNZIONI GENERALI	POLIZIA LOCALE	ISTRUZIONE PUBBLICA	RIFIUTI	TPL	VIABILITÀ E TERRITORIO	SOCIALE	ASILI NIDO	COMPLESSIVO	COMPLESSIVO SENZA RIFIUTI
D447	FABBRICA CURONE	Piemonte	Alessandria	0,000032980551	0,000007375232	0,000005164107	0,000011907529	0,000000000000	0,000044992145	0,000009670590	0,000000813431	0,000017859875	0,000019991540
D528	FELIZZANO	Piemonte	Alessandria	0,000048385767	0,000022774330	0,000038309091	0,000032744031	0,000000000000	0,000049401202	0,000031647711	0,000004094122	0,000035717974	0,000036783008
D559	FRACONALTO	Piemonte	Alessandria	0,000016929671	0,000004118094	0,000003931401	0,000006290035	0,000000000000	0,000017135677	0,000004056165	0,000000542292	0,000008572577	0,000009390005
D759	FRANCAVILLA BISIO	Piemonte	Alessandria	0,000015790240	0,000008164581	0,000011867366	0,000011442380	0,000005418993	0,000014318520	0,000005218019	0,000000774861	0,000011009782	0,000010854859
D770	FRASCARO	Piemonte	Alessandria	0,000013876665	0,000003216070	0,000006132109	0,000007077025	0,000000000000	0,000011287897	0,000005051553	0,000000996059	0,000007844567	0,000008119441
D777	FRASSINELLO MONFERRATO	Piemonte	Alessandria	0,000015956243	0,000005852455	0,000010025841	0,000006246198	0,000000000000	0,000015870136	0,000006436375	0,000003517027	0,000009586429	0,000010782638
D780	FRASSINETO PO	Piemonte	Alessandria	0,000031918197	0,000017066767	0,000019282528	0,000019544072	0,000000000000	0,000030842097	0,000018075235	0,000002213221	0,000021751945	0,000022542632
D797	FRESONARA	Piemonte	Alessandria	0,000018497327	0,000008249932	0,000014483684	0,000012134551	0,000000000000	0,000017143584	0,000007199579	0,000001106524	0,000012572359	0,000012729148
D813	FRUGAROLO	Piemonte	Alessandria	0,000040933693	0,000017026681	0,000027217875	0,000029385479	0,000000000000	0,000040728396	0,000025480044	0,000004537228	0,000029560571	0,000029623275
D814	FUBINE MONFERRATO	Piemonte	Alessandria	0,000040327107	0,000018411375	0,000034704116	0,000028169050	0,000000000000	0,000045355562	0,000022598154	0,000042320908	0,000031837922	0,000033151825
D835	GABIANO	Piemonte	Alessandria	0,000033034885	0,000017277725	0,000018962315	0,000014635276	0,000010226082	0,000030313700	0,000016539786	0,000000929733	0,000020619981	0,000022763235
D890	GAMALERO	Piemonte	Alessandria	0,000021475081	0,000010021464	0,000013126328	0,000011308045	0,000000000000	0,000021020598	0,000009441737	0,000001659957	0,000013716355	0,000014578823
D910	GARBAGNA	Piemonte	Alessandria	0,000024088344	0,000008082316	0,000012983901	0,000012011732	0,000000000000	0,000025285317	0,000009252947	0,000000795796	0,000014730061	0,000015703554
D944	GAVI	Piemonte	Alessandria	0,000105100771	0,000050985753	0,000062042482	0,000087026162	0,000000000000	0,000117651590	0,000068436883	0,000009077019	0,000080313946	0,000077910155
E015	GIAROLE	Piemonte	Alessandria	0,000018395006	0,000008532750	0,000014666437	0,000011444143	0,000000000000	0,000015685284	0,000008474865	0,000001770491	0,000012449582	0,000012809652
E164	GREMIASCO	Piemonte	Alessandria	0,000015507642	0,000004454593	0,000007597384	0,000006474489	0,000000000000	0,000017284932	0,000004381001	0,000000813432	0,000008905138	0,000009775607
E188	GROGNARDO	Piemonte	Alessandria	0,000012629740	0,000002140636	0,000001347176	0,000005513846	0,000000000000	0,000013318665	0,000003593352	0,000000542288	0,000006491148	0,000006841142
E191	GRONDONA	Piemonte	Alessandria	0,000019433796	0,000005278630	0,000007147460	0,000009883720	0,000003691509	0,000021517420	0,000006393557	0,000000676678	0,000011501453	0,000012080799
E255	GUAZZORA	Piemonte	Alessandria	0,000011308919	0,000001931784	0,000004924925	0,000004712632	0,000000000000	0,000008543502	0,000003230144	0,000008361585	0,000006155613	0,000006672376
E360	ISOLA SANT'ANTONIO	Piemonte	Alessandria	0,000021555732	0,000007028237	0,000013513589	0,000014620661	0,000000000000	0,000018697793	0,000008906601	0,000000995989	0,000014070588	0,000013873595
E543	LERMA	Piemonte	Alessandria	0,000024882316	0,000007011828	0,000017867014	0,000014845255	0,000000000000	0,000028137484	0,000011069745	0,000000668627	0,000016796580	0,000017495392
M420	LU E CUCCARO MONFERRATO	Piemonte	Alessandria	0,000045719643	0,000018349619	0,000021097468	0,000023185704	0,000000000000	0,000043818228	0,000020458450	0,000002766110	0,00002777817	0,000029422352
E870	MALVICINO	Piemonte	Alessandria	0,000008618279	0,000000933700	0,000000815576	0,000002421980	0,000000000000	0,000006866193	0,000001118818	0,000000000000	0,000003556102	0,000003962255
F015	MASIO	Piemonte	Alessandria	0,000034443651	0,000014376530	0,000024049637	0,000015991116	0,000000000000	0,000033950402	0,000018271761	0,000043602712	0,000023827141	0,000026633393
F096	MELAZZO	Piemonte	Alessandria	0,000031499941	0,000010591906	0,000021684465	0,000015903739	0,000000000000	0,000035388462	0,000017596544	0,000001775614	0,000021023136	0,000022856503
F131	MERANA	Piemonte	Alessandria	0,000010675655	0,000002149802	0,000002102442	0,000002900013	0,000000000000	0,000009308562	0,000002162822	0,000000640819	0,000004822293	0,000005510703
F232	MIRABELLO MONFERRATO	Piemonte	Alessandria	0,000030907791	0,000016034537	0,000020930554	0,000016867427	0,000000000000	0,000030843347	0,000018833189	0,000001770752	0,000021072903	0,000022578976
F281	MOLARE	Piemonte	Alessandria	0,000048259759	0,000019928003	0,000033147037	0,000039793187	0,000000000000	0,000051199913	0,000029767888	0,000032828450	0,00003777644	0,000037055834
F293	MOLINO DEI TORTI	Piemonte	Alessandria	0,000016789546	0,000007228203	0,000011458488	0,000010263232	0,000000000000	0,000014322778	0,000008197332	0,000001217162	0,000011076118	0,000011367230
F313	MOMBELLO MONFERRATO	Piemonte	Alessandria	0,000026951294	0,000010802403	0,000023525064	0,000020036797	0,000000000000	0,000031281844	0,000013060599	0,000001979079	0,000020302137	0,000020397161
F320	MOMPERONE	Piemonte	Alessandria	0,000011027119	0,000001653257	0,000002438116	0,000004008480	0,000000000000	0,000010071124	0,000002859607	0,000000386697	0,000005376456	0,000005866359
F337	MONCESTINO	Piemonte	Alessandria	0,000010539408	0,000001713609	0,000002220763	0,000003375892	0,000000000000	0,000008681196	0,000002600558	0,000000509300	0,000004888166	0,000005429744
F365	MONGIARDINO LIGURE	Piemonte	Alessandria	0,000015128372	0,000002843871	0,000002298625	0,000003900227	0,000000000000	0,000018000006	0,000002350642	0,000000136351	0,000007112297	0,000008262610
F374	MONLEALE	Piemonte	Alessandria	0,000018293919	0,000004474389	0,000006325117	0,000011412235	0,000004534777	0,000018075327	0,000007511487	0,000001563785	0,000011319639	0,000011286478
F387	MONTACUTO	Piemonte	Alessandria	0,000014937556	0,000002655502	0,000001944919	0,000005192184	0,000000000000	0,000017486358	0,000003884355	0,000000135572	0,000007513939	0,000008345411
F403	MONTALDEO	Piemonte	Alessandria	0,000011904064	0,000001694462	0,000002235186	0,000005515950	0,000000000000	0,000010288247	0,000004056904	0,000000270953	0,000006123700	0,000006341349
F404	MONTALDO BORMIDA	Piemonte	Alessandria	0,000018789346	0,000007687912	0,000012390092	0,000012138557	0,000000000000	0,000018382141	0,000008353095	0,000000903797	0,000012626073	0,000012800664
F455	MONTECASTELLO	Piemonte	Alessandria	0,000011945616	0,000003283458	0,000002497439	0,000004032721	0,000000000000	0,000010776411	0,000003467651	0,000000247291	0,000005857707	0,000006511274
F469	MONTECHIARO D'ACQUI	Piemonte	Alessandria	0,000019110609	0,000009769284	0,000015689827	0,000008682642	0,000000000000	0,000018958701	0,000007401336	0,000013717343	0,000012801026	0,000014275910
F518	MONTEGIOCO	Piemonte	Alessandria	0,000012497774	0,000002690960	0,000004325897	0,000005748602	0,000001698124	0,000009590557	0,000003814782	0,000001063752	0,000006611841	0,000006920986
F562	MONTEMARZINO	Piemonte	Alessandria	0,000013423706	0,000002537098	0,000002567533	0,000006678869	0,000004318447	0,000013971302	0,000004198857	0,000000329014	0,000007428283	0,000007696664
F707	MORANO SUL PO	Piemonte	Alessandria	0,000032347050	0,000015759792	0,000019426933	0,000023184126	0,000000000000	0,000031612868	0,000019739180	0,000001771256	0,000023040828	0,000022989509
F713	MORBELLO	Piemonte	Alessandria	0,000018277556	0,000002945342	0,000002235214	0,000008476692	0,000000000000	0,000021560510	0,000006011586	0,000000271144	0,000009918567	0,000010434933
F737	MORNESE	Piemonte	Alessandria	0,000021327437	0,000007521583	0,000015513215	0,000011841140	0,000008431849	0,000024246576	0,000009894415	0,000001203060	0,000014636523	0,000015637611
F751	MORSASCO	Piemonte	Alessandria	0,000018997034	0,000007277081	0,000016456380	0,000010327100	0,000000000000	0,000020297542	0,000007375800	0,000001138133	0,000012788663	0,000013670203
F814	MURISENGO	Piemonte	Alessandria	0,000036618636	0,000016113788	0,000027083748	0,000026535126	0,000000000000	0,000036897457	0,000020461305	0,000026025329	0,000027528681	0,000027884495
F965	NOVI LIGURE	Piemonte	Alessandria	0,000534233157	0,000499911681	0,000414110754	0,000514760996	0,000351346720	0,000548580006	0,000617152022	0,000507166626	0,000518320925	0,000519595813
F995	OCCIMIANO	Piemonte	Alessandria	0,000032132420	0,000019437326	0,000031205076	0,000020934236	0,000000000000	0,000029926034	0,000017621980	0,000002893347	0,000023734004	0,000024736663
F997	ODALENGO GRANDE	Piemonte	Alessandria	0,000016921889	0,000004152998	0,000004208938	0,000008919556	0,000000000000	0,000017215382	0,000006542938	0,000001220147	0,000009696742	0,000009975069
F998	ODALENGO PICCOLO	Piemonte	Alessandria	0,000011242217	0,000001960545	0,000005679317	0,000005005748	0,000000000000	0,000009719501	0,000003185850	0,000000677778	0,000006144138	0,000006551821
G042	OLIVOLA	Piemonte	Alessandria	0,000008777836	0,000001442526	0,000001228828	0,000002583705	0,000000000000	0,000005876258	0,000001493839	0,000000135572	0,000003662582	0,000004048952
G124	ORSARA BORMIDA	Piemonte	Alessandria	0,000014380330	0,000004497279	0,000004088636	0,000006043225	0,000000000000	0,000013887813	0,000004692577	0,000005293246	0,000007927191	0,000008601881



Codice catastale	Denominazione	Regione	Provincia	FUNZIONI GENERALI	POLIZIA LOCALE	ISTRUZIONE PUBBLICA	RIFIUTI	TPL	VIABILITÀ E TERRITORIO	SOCIALE	ASILI NIDO	COMPLESSIVO	COMPLESSIVO SENZA RIFIUTI
G193	OTTIGLIO	Piemonte	Alessandria	0,000019576029	0,000005976210	0,000008461612	0,000009434631	0,000000000000	0,000020381902	0,000008711445	0,000001077694	0,000011739835	0,000012565378
G197	OVADA	Piemonte	Alessandria	0,000260041271	0,000195917246	0,000165095559	0,000223650015	0,000000000000	0,000216778151	0,000200104505	0,000024162891	0,000202931289	0,000195511461
G199	OVIGLIO	Piemonte	Alessandria	0,000032086211	0,000015641969	0,000017446695	0,000020419456	0,000000000000	0,000029893229	0,000017310164	0,000002655909	0,000021474754	0,000021852679
G204	OZZANO MONFERRATO	Piemonte	Alessandria	0,000032563346	0,000017584694	0,000028783593	0,000018925674	0,000000000000	0,000033236152	0,000020183366	0,000002324186	0,000023586536	0,000025255692
G215	PADERNA	Piemonte	Alessandria	0,000010552290	0,000001733848	0,000001916506	0,000005585280	0,000000000000	0,000007932892	0,000002634770	0,000000406035	0,000005347205	0,000005261946
G334	PARETO	Piemonte	Alessandria	0,000023664251	0,000004848674	0,000004205080	0,000010379017	0,000005510924	0,000027738559	0,000007811990	0,000000812168	0,000013087720	0,000014057766
G338	PARODI LIGURE	Piemonte	Alessandria	0,000021285399	0,000004028074	0,000005129133	0,000016187741	0,000008850733	0,000023626711	0,000009862509	0,000000538021	0,000014086138	0,000013333508
G367	PASTURANA	Piemonte	Alessandria	0,000027643027	0,000011966609	0,000019994841	0,000019049173	0,000010800245	0,000025453839	0,000014888143	0,000002743814	0,000019717933	0,000019957430
G397	PECETTO DI VALENZA	Piemonte	Alessandria	0,000028341837	0,000013423703	0,000020235844	0,000008266496	0,000000000000	0,000028462263	0,000015408325	0,000002323726	0,000017254015	0,000020472641
G619	PIETRA MARAZZI	Piemonte	Alessandria	0,000022122098	0,000005805232	0,000006441203	0,000009624291	0,000000000000	0,000020791597	0,000010039188	0,000001328097	0,000012287445	0,000013241179
G807	POMARO MONFERRATO	Piemonte	Alessandria	0,000013324659	0,000002794438	0,000002259788	0,000004706729	0,000000000000	0,000011751154	0,000004490777	0,000000557865	0,000006529058	0,000007181674
G839	PONTECURONE	Piemonte	Alessandria	0,000073105792	0,000037562067	0,000041765028	0,000064762170	0,000000000000	0,000075515127	0,000057887510	0,000070237607	0,000060237284	0,000058616824
G858	PONTESTURA	Piemonte	Alessandria	0,000034010164	0,000017791540	0,000033903089	0,000021681943	0,000000000000	0,000035607437	0,000020994792	0,000002877376	0,000025712103	0,000027155391
G861	PONTI	Piemonte	Alessandria	0,000018957364	0,000005744935	0,000005021039	0,000008344987	0,000000000000	0,000019190744	0,000007459363	0,000000785364	0,000010528178	0,000011310027
G872	PONZANO MONFERRATO	Piemonte	Alessandria	0,000014121317	0,000003257164	0,000002643572	0,000006571536	0,000000000000	0,000013018349	0,000004593610	0,000000813430	0,000007441905	0,000007753604
G877	PONZONE	Piemonte	Alessandria	0,000043220963	0,000013923223	0,000012657276	0,000028784727	0,000000000000	0,000062453363	0,000016968149	0,000001626863	0,000028996528	0,000029072378
G960	POZZOL GROPPPO	Piemonte	Alessandria	0,000014800073	0,000002737208	0,000001166491	0,000005751791	0,000000000000	0,000014624674	0,000004452201	0,000000355900	0,000007288562	0,000007838913
G961	POZZOLO FORMIGARO	Piemonte	Alessandria	0,000087337359	0,000043719751	0,000069063886	0,000116659131	0,000000000000	0,000093946104	0,000066439095	0,000008636449	0,000081772348	0,000069278629
G987	PRASCO	Piemonte	Alessandria	0,000016074516	0,000003947834	0,000002357372	0,000008370254	0,000000000000	0,000015977597	0,000005770296	0,000000342384	0,000008829251	0,000008993627
H021	PREDOSA	Piemonte	Alessandria	0,000045971693	0,000023085662	0,000032656180	0,000042746007	0,000000000000	0,000048848263	0,000027542275	0,000002655947	0,000036431160	0,000034169675
H104	QUARGNENTO	Piemonte	Alessandria	0,000034067655	0,000015227152	0,000026934742	0,000020574615	0,000000000000	0,000036423563	0,000017815321	0,000018087836	0,000024596886	0,000026037350
H121	QUATTORDIO	Piemonte	Alessandria	0,000041196988	0,000021808184	0,000023608951	0,000031535266	0,000000000000	0,000038138596	0,000021521910	0,000037745375	0,000030500033	0,000030129293
H272	RICALDONE	Piemonte	Alessandria	0,000018488079	0,000005140409	0,000007224086	0,000008936467	0,000000000000	0,000018053039	0,000008056390	0,000017188488	0,000011442122	0,000012339451
H334	RIVALTA BORMIDA	Piemonte	Alessandria	0,000033227412	0,000014167613	0,000035515368	0,000026846759	0,000000000000	0,000032894871	0,000021479283	0,000029274380	0,000027679611	0,000027977873
H343	RIVARONE	Piemonte	Alessandria	0,000012725431	0,000002347612	0,000002185622	0,000003997453	0,000000000000	0,000010760195	0,000004995000	0,000000774776	0,000006141847	0,000006909801
H414	ROCCA GRIMALDA	Piemonte	Alessandria	0,000037207359	0,000016902834	0,000021060721	0,000023573065	0,000017984140	0,000039542868	0,000019948443	0,000003099205	0,000025976443	0,000026837145
H406	ROCCAFORTE LIGURE	Piemonte	Alessandria	0,000011987366	0,000001517395	0,000001346329	0,000002886961	0,000000000000	0,000012547568	0,000002035251	0,000000135572	0,000005291594	0,000006152746
H465	ROCCHETTA LIGURE	Piemonte	Alessandria	0,000012212074	0,000004888356	0,000011039163	0,000004158119	0,000000000000	0,000011667794	0,000003379437	0,000000542295	0,000007274669	0,000008390774
H569	ROSIGNANO MONFERRATO	Piemonte	Alessandria	0,000033479163	0,000013647068	0,000039156172	0,000019586259	0,000019680064	0,000036659163	0,000021875542	0,000001106991	0,000026194902	0,000028561601
H677	SALA MONFERRATO	Piemonte	Alessandria	0,000013677078	0,000002938251	0,000002504805	0,000005829105	0,000000000000	0,000011733329	0,000004848751	0,000000469877	0,000006985123	0,000007399119
H694	SALE	Piemonte	Alessandria	0,000080356060	0,000047616540	0,000064106676	0,000074483883	0,000000000000	0,000084906687	0,000063605014	0,000008411463	0,000067352230	0,000064798230
H810	SAN CRISTOFORO	Piemonte	Alessandria	0,000016893017	0,000005629050	0,000008694697	0,000008520247	0,000007160466	0,000015895100	0,000007239800	0,000000663979	0,000010399866	0,000011072998
H878	SAN GIORGIO MONFERRATO	Piemonte	Alessandria	0,000027805954	0,000010228306	0,000022211214	0,000018419290	0,000000000000	0,000026974206	0,000014590826	0,000002509890	0,000019570664	0,000019982996
I144	SAN SALVATORE MONFERRATO	Piemonte	Alessandria	0,000084701965	0,000046715677	0,000060740172	0,000055903231	0,000000000000	0,000089077765	0,000065439083	0,000107580839	0,000067583569	0,000071766553
I150	SAN SEBASTIANO CURONE	Piemonte	Alessandria	0,000019573124	0,000009811262	0,000019944518	0,000009940380	0,000000000000	0,000016310326	0,000007688814	0,000001304074	0,000013014108	0,000014114877
I190	SANT'AGATA FOSSILI	Piemonte	Alessandria	0,000015786859	0,000003313654	0,000004722837	0,000007617049	0,000003360393	0,000014149987	0,000005091307	0,000000895071	0,000008640608	0,000009007167
I429	SARDIGLIANO	Piemonte	Alessandria	0,000016346230	0,000003517785	0,000005182709	0,000006797716	0,000000000000	0,000016310633	0,000005435002	0,000000677629	0,000008813603	0,000009535537
I432	SAREZZANO	Piemonte	Alessandria	0,000026354317	0,000011679317	0,000022679728	0,000018474794	0,000000000000	0,000028017918	0,000014836517	0,000002545735	0,000019608944	0,000020015108
I645	SERRALUNGA DI CREA	Piemonte	Alessandria	0,000019446744	0,000022190534	0,000017249103	0,000008618317	0,000000000000	0,000017923298	0,000007472407	0,000001735161	0,000013323491	0,000015008517
I657	SERRAVALLE SCRIVIA	Piemonte	Alessandria	0,000137222869	0,000114775904	0,000099716589	0,000109508268	0,000053452961	0,000113788774	0,000095626628	0,000177090081	0,000113906043	0,000115480982
I711	SEZZADIO	Piemonte	Alessandria	0,000033048235	0,000015597153	0,000021230286	0,000019953157	0,000000000000	0,000033038032	0,000017670502	0,000003320774	0,000022490798	0,000023399582
I738	SILVANO D'ORBA	Piemonte	Alessandria	0,000045579651	0,000022603639	0,000034896613	0,000045389056	0,000000000000	0,000044988670	0,000027195924	0,000003983485	0,000036851983	0,000033794671
I798	SOLERO	Piemonte	Alessandria	0,000037155117	0,000017858164	0,000026192058	0,000027941411	0,000000000000	0,000037907514	0,000023038211	0,000042916546	0,000029182313	0,000029626707
I808	SOLONGHELLO	Piemonte	Alessandria	0,000010055167	0,000001811202	0,000001701169	0,000003762892	0,000000000000	0,000008604863	0,000002678069	0,000000110782	0,000004815806	0,000005192877
I901	SPIGNO MONFERRATO	Piemonte	Alessandria	0,000034226680	0,000014272982	0,000026259560	0,000018097579	0,000000000000	0,000040840454	0,000015898601	0,000001761407	0,000023415402	0,000025319831
I911	SPINETO SCRIVIA	Piemonte	Alessandria	0,000012961868	0,000002755577	0,000002716996	0,000006977575	0,000000000000	0,000011093117	0,000004707186	0,000001050659	0,000007083000	0,000007120754
I941	STAZZANO	Piemonte	Alessandria	0,000049024018	0,000030044519	0,000043826286	0,000036239811	0,000019460177	0,000052973369	0,000032534818	0,000085924031	0,000042389950	0,000044592450
I977	STREVI	Piemonte	Alessandria	0,000041480892	0,000016736411	0,000028718789	0,000032523151	0,000000000000	0,000044614745	0,000026128412	0,000015633956	0,000031675223	0,000031371562
L027	TAGLIOLO MONFERRATO	Piemonte	Alessandria	0,000039158780	0,000014621137	0,000026295548	0,000023516822	0,000000000000	0,000040967788	0,000022421915	0,000002944407	0,000026886574	0,000028093356
L059	TASSAROLO	Piemonte	Alessandria	0,000018324282	0,000007573662	0,000011813767	0,000008969148	0,000006763976	0,000017676191	0,000007143854	0,000000885427	0,000011548510	0,000012472236
L139	TERRUGGIA	Piemonte	Alessandria	0,000023361901	0,000010317258	0,000024694110	0,000009130074	0,000000000000	0,000022986728	0,000009014026	0,000002286311	0,000015254634	0,000017447973
L143	TERZO	Piemonte	Alessandria	0,000022612615	0,000006484769	0,000008223867	0,000016419097	0,000000000000	0,000022023019	0,000009622544	0,000001550430	0,000014554471	0,000013886708



Codice catastale	Denominazione	Regione	Provincia	FUNZIONI GENERALI	POLIZIA LOCALE	ISTRUZIONE PUBBLICA	RIFIUTI	TPL	VIABILITÀ E TERRITORIO	SOCIALE	ASILI NIDO	COMPLESSIVO	COMPLESSIVO SENZA RIFIUTI
L165	TICINETO	Piemonte	Alessandria	0,000029114596	0,000016903478	0,000020960959	0,000015770169	0,000000000000	0,000027628501	0,000018789658	0,000001881196	0,000020096111	0,000021645326
L304	TORTONA	Piemonte	Alessandria	0,000538956009	0,000522090810	0,000397412785	0,000701149012	0,000289340394	0,000547189015	0,000586898228	0,000706507372	0,000569505935	0,000522361673
L403	TREVILLE	Piemonte	Alessandria	0,000011708876	0,000002489894	0,000002350639	0,000003335796	0,000000000000	0,000010288225	0,000003256100	0,000000560443	0,000005475458	0,000006241718
L432	TRISOBBIO	Piemonte	Alessandria	0,000020268686	0,000005862015	0,000006021621	0,000009367524	0,000000000000	0,000021136599	0,000008493767	0,000000666196	0,000011580370	0,000012372839
L570	VALENZA	Piemonte	Alessandria	0,000361560885	0,000266735097	0,000244453256	0,000333615162	0,000000000000	0,000340955644	0,000326494622	0,000338410967	0,000313534532	0,000306343220
L633	VALMACCA	Piemonte	Alessandria	0,000024532575	0,000012534591	0,000014763290	0,000017293214	0,000000000000	0,000022602161	0,000015173414	0,000002334563	0,000017348336	0,000017368076
L881	VIGNALE MONFERRATO	Piemonte	Alessandria	0,000030244539	0,000016107667	0,000017676459	0,000018939859	0,000000000000	0,000030140095	0,000013950097	0,000002205175	0,000020296817	0,000020782774
L887	VIGNOLE BORBERA	Piemonte	Alessandria	0,000046141748	0,000022419463	0,000027389892	0,000031071515	0,000000000000	0,000043927047	0,000030604634	0,000004118584	0,000032570312	0,000033107064
L904	VIGUZZOLO	Piemonte	Alessandria	0,000059140877	0,000032296737	0,000051611759	0,000051434092	0,000000000000	0,000060631384	0,000046795501	0,000008477643	0,000048933535	0,000048038031
L931	VILLADEATI	Piemonte	Alessandria	0,000017199225	0,000003513595	0,000006484103	0,000007299741	0,000000000000	0,000018160172	0,000006502711	0,000000811887	0,000009668653	0,000010517012
L963	VILLALVERNIA	Piemonte	Alessandria	0,000021967631	0,000011153247	0,000017755174	0,000020907798	0,000000000000	0,000019909105	0,000010627280	0,000016439829	0,000017662292	0,000016500005
L970	VILLAMIROGLIO	Piemonte	Alessandria	0,000012695078	0,000002631234	0,000003054136	0,000004451356	0,000000000000	0,000012415357	0,000003948871	0,000000000000	0,000006403027	0,000007101963
L972	VILLANOVA MONFERRATO	Piemonte	Alessandria	0,000040507839	0,000025685082	0,000033663890	0,000037747342	0,000000000000	0,000035351871	0,000024636370	0,000007811654	0,000032490647	0,000030608110
M009	VILLAROMAGNANO	Piemonte	Alessandria	0,000018984315	0,000005874487	0,000011455204	0,000014966320	0,000000000000	0,000016527011	0,000008320958	0,000000775177	0,000012934596	0,000012206991
M077	VISONE	Piemonte	Alessandria	0,000031086573	0,000011968716	0,000022534240	0,000017536795	0,000000000000	0,000034062648	0,000016861412	0,000034352901	0,000022619762	0,000024440084
M120	VOLPEDO	Piemonte	Alessandria	0,000029542740	0,000016648785	0,000024440947	0,000019273460	0,000000000000	0,000029760668	0,000018740307	0,000001992597	0,000021793917	0,000022696548
M121	VOLPEGLINO	Piemonte	Alessandria	0,000008614321	0,000000929086	0,000001078940	0,000002614404	0,000000000000	0,000006528983	0,000001603244	0,000000224166	0,000003678616	0,000004059733
M123	VOLTAGGIO	Piemonte	Alessandria	0,000028319631	0,000010934539	0,000016383898	0,000014267480	0,000008542502	0,000032461317	0,000009297032	0,000001626942	0,000017927076	0,000019298772
A072	AGLIANO TERME	Piemonte	Asti	0,000039529871	0,000018550498	0,000031473867	0,000025567485	0,000012637932	0,000039335901	0,000023130203	0,000003608373	0,000028749689	0,000029889305
A173	ALBUGNANO	Piemonte	Asti	0,000017556855	0,000004631729	0,000003344910	0,000010832930	0,000000000000	0,000016193307	0,000006883909	0,000000454636	0,000010149450	0,000009904681
A312	ANTIGNANO	Piemonte	Asti	0,000023902051	0,000012307818	0,000020787426	0,000011075964	0,000000000000	0,000022727984	0,000011756103	0,000001439648	0,000015836785	0,000017541740
A352	ARAMENGO	Piemonte	Asti	0,000017645898	0,000006101253	0,000006922495	0,000008850205	0,000000000000	0,000018800293	0,000007021224	0,000000893433	0,000010559378	0,000011171470
A479	ASTI	Piemonte	Asti	0,001397703783	0,001350789607	0,001176845610	0,001430369010	0,002115460724	0,001471600855	0,001808575258	0,001632242638	0,001472153940	0,001487118036
A527	AZZANO D'ASTI	Piemonte	Asti	0,000012981691	0,000002647535	0,000003166459	0,000003988776	0,000000000000	0,000010937319	0,000004464775	0,000000111208	0,000006259048	0,000007072082
A588	BALDICHIERI D'ASTI	Piemonte	Asti	0,000025333909	0,000015982760	0,000030078498	0,000019342642	0,000000000000	0,000025014553	0,000016524399	0,000003985552	0,000020834424	0,000021368664
A770	BELVEGLIO	Piemonte	Asti	0,000012672427	0,000002938093	0,000003057076	0,000005096234	0,000000000000	0,000010945790	0,000003864742	0,000000442747	0,000006421511	0,000006896121
A812	BERZANO DI SAN PIETRO	Piemonte	Asti	0,000014666571	0,000003309726	0,000003750182	0,000007197484	0,000000000000	0,000013414731	0,000004852406	0,000000567922	0,000007941205	0,000008207547
B221	BRUNO	Piemonte	Asti	0,000013153618	0,000002564834	0,000003321263	0,000004530493	0,000000000000	0,000011291184	0,000003897230	0,000000466074	0,000006426369	0,000007105324
B236	BUBBIO	Piemonte	Asti	0,000024003910	0,000007803306	0,000016393032	0,000014592506	0,000000000000	0,000023869158	0,000011375370	0,000001686962	0,000015990812	0,000016491576
B306	BUTTIGLIERA D'ASTI	Piemonte	Asti	0,000049653080	0,000024342539	0,000039887904	0,000039686052	0,000000000000	0,000050737387	0,000030503663	0,000005444789	0,000038171763	0,000037629463
B376	CALAMANDRANA	Piemonte	Asti	0,000039118970	0,000020466416	0,000026897226	0,000028445448	0,000013642822	0,000039753097	0,000022238291	0,000004316103	0,000028939217	0,000029116046
B418	CALLIANO	Piemonte	Asti	0,000031623017	0,000015047709	0,000027264796	0,000020109578	0,000000000000	0,000032033569	0,000017612788	0,000002435753	0,000022824424	0,000023796669
B425	CALOSSO	Piemonte	Asti	0,000030690636	0,000015323487	0,000021978144	0,000015163956	0,000000000000	0,000032061629	0,000018040952	0,000003102542	0,000020750441	0,000022751084
B469	CAMERANO CASASCO	Piemonte	Asti	0,000014461191	0,000002902984	0,000006754196	0,000005288360	0,000000000000	0,000014132571	0,000005228566	0,000000775130	0,000007906286	0,000008843823
B594	CANELLI	Piemonte	Asti	0,000197200315	0,000140575619	0,000158531291	0,000148267711	0,000000000000	0,000180287074	0,000181942599	0,000024163670	0,000158510404	0,000162178536
B633	CANTARANA	Piemonte	Asti	0,000022379036	0,000008387159	0,000012536566	0,000010202646	0,000000000000	0,000022282933	0,000011439586	0,000002546318	0,000013892790	0,000015214311
B707	CAPRIGLIO	Piemonte	Asti	0,000011541579	0,000003187416	0,000002091984	0,000003336285	0,000000000000	0,000010416053	0,000003630351	0,000000774879	0,000005533333	0,000006320144
B991	CASORZO	Piemonte	Asti	0,000018934776	0,000004313445	0,000003500546	0,000008999510	0,000000000000	0,000018430138	0,000009169870	0,000000712891	0,000010551375	0,000011107132
C022	CASSINASCO	Piemonte	Asti	0,000017464354	0,000004571350	0,000004295807	0,000007855945	0,000000000000	0,000017348208	0,000008297470	0,000001851656	0,000009861184	0,000010579303
C049	CASTAGNOLE DELLE LANZE	Piemonte	Asti	0,000073705006	0,000042093420	0,000091308999	0,000046023781	0,000000000000	0,000077509936	0,000056273729	0,000134915976	0,000064790218	0,000071510889
C047	CASTAGNOLE MONFERRATO	Piemonte	Asti	0,000027736576	0,000012786180	0,000009799272	0,000014277044	0,000000000000	0,000030929655	0,000015542373	0,000002989225	0,000017648873	0,000018856399
C064	CASTEL BOGLIONE	Piemonte	Asti	0,000019311171	0,000007908254	0,000012346389	0,000007588961	0,000000000000	0,000017394268	0,000007984776	0,000001518506	0,000011397889	0,000012761949
C253	CASTEL ROCCHERO	Piemonte	Asti	0,000013513344	0,000003484533	0,000002636174	0,000005846021	0,000000000000	0,000011618911	0,000004611152	0,000001107032	0,000006988779	0,000007398026
C127	CASTELL'ALFERO	Piemonte	Asti	0,000054163650	0,000021864907	0,000058218461	0,000037511925	0,000000000000	0,000056091284	0,000035558637	0,000082256486	0,000045186630	0,000047935109
C154	CASTELLERO	Piemonte	Asti	0,000011088686	0,000002464813	0,000003822550	0,000002978038	0,000000000000	0,000008986705	0,000003138056	0,000001107249	0,000005294369	0,000006123898
C161	CASTELLETTO MOLINA	Piemonte	Asti	0,000008942324	0,000001355184	0,000002379261	0,000002857016	0,000000000000	0,000007092485	0,000001972883	0,000000406590	0,000004136207	0,000004594313
A300	CASTELLO DI ANNONE	Piemonte	Asti	0,000043222078	0,000019437680	0,000029575519	0,000023743538	0,000000000000	0,000042244161	0,000026151097	0,000066959200	0,000031799233	0,000034684153
C226	CASTELNUOVO BELBO	Piemonte	Asti	0,000021978081	0,000008613014	0,000016536424	0,000011881499	0,000000000000	0,000020553010	0,000010468663	0,000000885411	0,000014378702	0,000015273005
C230	CASTELNUOVO CALCEA	Piemonte	Asti	0,000021217217	0,000009062152	0,000013518545	0,000013891646	0,000000000000	0,000020107324	0,000010017470	0,000001218483	0,000014285933	0,000014427136
C232	CASTELNUOVO DON BOSCO	Piemonte	Asti	0,000066726326	0,000038543244	0,000042900830	0,000061506584	0,000000000000	0,000070268079	0,000051134871	0,000016797916	0,000054546394	0,000052053798
C438	CELLARENGO	Piemonte	Asti	0,000018671482	0,000006762151	0,000013172569	0,000007494331	0,000000000000	0,000018062343	0,000007485625	0,000001660097	0,000011282886	0,000012639650
C440	CELLE ENOMONDO	Piemonte	Asti	0,000014679420	0,000003759772	0,000004400967	0,000005176615	0,000000000000	0,000012670481	0,000005768718	0,000009076181	0,000007911823	0,000008891361



Codice catastale	Denominazione	Regione	Provincia	FUNZIONI GENERALI	POLIZIA LOCALE	ISTRUZIONE PUBBLICA	RIFIUTI	TPL	VIABILITÀ E TERRITORIO	SOCIALE	ASILI NIDO	COMPLESSIVO	COMPLESSIVO SENZA RIFIUTI
C528	CERRETO D'ASTI	Piemonte	Asti	0,000010109889	0,000001547227	0,000003386389	0,000004254932	0,000000000000	0,000008203299	0,000002719772	0,000000948793	0,000005150123	0,000005470711
C533	CERRO TANARO	Piemonte	Asti	0,000016200840	0,000003629990	0,000009028357	0,000010822186	0,000000000000	0,000014664073	0,000006927712	0,000001217183	0,000010394629	0,000010241512
C583	CESSOLE	Piemonte	Asti	0,000016514290	0,000004390875	0,000003592572	0,000006062668	0,000000000000	0,000015398110	0,000005503873	0,000000677860	0,000008409321	0,000009249709
C658	CHIUSANO D'ASTI	Piemonte	Asti	0,000010146604	0,000001554080	0,000003805765	0,000003975473	0,000000000000	0,000008035468	0,000002485589	0,000000775770	0,000005078626	0,000005473690
C701	CINAGLIO	Piemonte	Asti	0,000013770259	0,000003606002	0,000012142771	0,000004709736	0,000000000000	0,000012336595	0,000005098166	0,000000554096	0,000008122016	0,000009344029
C739	CISTERNA D'ASTI	Piemonte	Asti	0,000029748127	0,000013243277	0,000021222688	0,000014381133	0,000000000000	0,000030251373	0,000016267121	0,000002770391	0,000019624963	0,000021502894
C804	COAZZOLO	Piemonte	Asti	0,000010723500	0,000002401194	0,000002147613	0,000002151633	0,000000000000	0,000008808382	0,000002957267	0,000000665168	0,000004713863	0,000005631454
C807	COCCONATO	Piemonte	Asti	0,000038682004	0,000020519783	0,000036762381	0,000027929909	0,000000000000	0,000036955000	0,000021320941	0,000044466470	0,000030757635	0,000031770306
D046	CORSIONE	Piemonte	Asti	0,000010137022	0,000001492529	0,000003297308	0,000002131396	0,000000000000	0,000008114274	0,000003008719	0,000000938733	0,000004610889	0,000005498849
D050	CORTANDONE	Piemonte	Asti	0,000011587658	0,000002508434	0,000004721597	0,000005185828	0,000000000000	0,000009553921	0,000003704048	0,000000332543	0,000006216734	0,000006585924
D051	CORTANZE	Piemonte	Asti	0,000012249679	0,000003374946	0,000011239505	0,000004485055	0,000000000000	0,000009956671	0,000003602253	0,000000669086	0,000007124061	0,000008069147
D052	CORTAZZONE	Piemonte	Asti	0,000017189314	0,000005929132	0,000007979712	0,000010173704	0,000000000000	0,000017531712	0,000006401236	0,000000664011	0,000010691684	0,000010877184
D072	CORTIGLIONE	Piemonte	Asti	0,000016413084	0,000006944207	0,000010976541	0,000007139006	0,000000000000	0,000015135065	0,000006243886	0,000000885342	0,000009894864	0,000010881796
D101	COSSOMBRATO	Piemonte	Asti	0,000014618075	0,000003280863	0,000008120374	0,000004613145	0,000000000000	0,000013641687	0,000005481600	0,000001106597	0,000007956141	0,000009153341
D119	COSTIGLIOLE D'ASTI	Piemonte	Asti	0,0000114323829	0,000066083360	0,0000115901396	0,00009326680	0,000058960635	0,000126242611	0,000094207956	0,000013776298	0,000100125237	0,000100411218
D207	CUNICO	Piemonte	Asti	0,000014681459	0,000003164189	0,000005392711	0,000007581374	0,000000000000	0,000014112445	0,000005756430	0,000000886741	0,000008474801	0,000008794757
D388	DUSINO SAN MICHELE	Piemonte	Asti	0,000024873892	0,000010599047	0,000022885408	0,000014694191	0,000000000000	0,000024519061	0,000012695268	0,000023995336	0,000018398257	0,000019724764
D554	FERRERE	Piemonte	Asti	0,000034287888	0,000012556126	0,000034134031	0,000017418292	0,000000000000	0,000036235990	0,000020019941	0,000003762212	0,000024282291	0,000026740439
D678	FONTANILE	Piemonte	Asti	0,000016910815	0,000004343304	0,000005408470	0,000007217996	0,000000000000	0,000015789403	0,000007587429	0,000000554081	0,000009369477	0,000010139970
D802	FRINCO	Piemonte	Asti	0,000018627371	0,000005618121	0,000012603302	0,000008015953	0,000000000000	0,000018184483	0,000008482649	0,000001770463	0,000011420018	0,000012639088
E134	GRANA	Piemonte	Asti	0,000017653802	0,000005999727	0,000006736591	0,000009069951	0,000004613042	0,000015832954	0,000007624445	0,000001558268	0,000010482106	0,000010987830
E159	GRAZZANO BADOGLIO	Piemonte	Asti	0,000019600707	0,000005108149	0,000009259870	0,000006105925	0,000000000000	0,000018226950	0,000007618200	0,000001040898	0,000010497045	0,000012069601
E295	INCISA SCAPACCINO	Piemonte	Asti	0,000042930459	0,000023844307	0,000049575178	0,000027077961	0,000000000000	0,000045759469	0,000028081690	0,000067597889	0,000036249689	0,000039534285
E338	ISOLA D'ASTI	Piemonte	Asti	0,000042641638	0,000020315646	0,000019746110	0,000025324588	0,000000000000	0,000043481279	0,000026457983	0,000006307169	0,000028633017	0,000029817838
E633	LOAZZOLO	Piemonte	Asti	0,000013997949	0,000003958401	0,000007081284	0,000004955628	0,000000000000	0,000014021575	0,000004473738	0,000000345858	0,000007700270	0,000008683187
E917	MARANZANA	Piemonte	Asti	0,000011572747	0,000002003628	0,000002272193	0,000004734689	0,000000000000	0,000009722349	0,000003927292	0,000003597124	0,000005923623	0,000006349407
E944	MARETTO	Piemonte	Asti	0,000012843431	0,000003557564	0,000005133079	0,000004467049	0,000000000000	0,000011381502	0,000003734571	0,000000332087	0,000006632722	0,000007408297
F254	MOASCA	Piemonte	Asti	0,000014588570	0,000004919180	0,000004759919	0,000007280444	0,000000000000	0,000012361749	0,000005350772	0,000001549945	0,000008176283	0,000008497103
F308	MOMBALDONE	Piemonte	Asti	0,000012919856	0,000002801870	0,000001288109	0,000003660783	0,000001837816	0,000011356834	0,000003177218	0,000000271143	0,000005849977	0,000006633975
F311	MOMBARUZZO	Piemonte	Asti	0,000030434493	0,000012880192	0,000019711453	0,000019306508	0,000000000000	0,000033012616	0,000017110202	0,000017838007	0,000021896023	0,000022823385
F316	MOMBERCELLI	Piemonte	Asti	0,000046071554	0,000021047006	0,000039286118	0,000034433799	0,000018427142	0,000046388195	0,000031582955	0,000003950817	0,000035854122	0,000036362770
F323	MONALE	Piemonte	Asti	0,000022985144	0,000013143583	0,000029877657	0,000011699016	0,000000000000	0,000021760111	0,000013029399	0,000002102641	0,000017149750	0,000019101777
F325	MONASTERO BORMIDA	Piemonte	Asti	0,000025338614	0,000012292660	0,000020749377	0,000020373458	0,000006204414	0,000027599552	0,000013561218	0,000029736040	0,000020729177	0,000020856568
F336	MONCALVO	Piemonte	Asti	0,000066823939	0,000032327247	0,000049644088	0,000057867192	0,000000000000	0,000067593861	0,000044368321	0,000004868809	0,000052287096	0,000050288742
F343	MONCUCCO TORINESE	Piemonte	Asti	0,000022921032	0,000008256310	0,000017053489	0,000009184995	0,000000000000	0,000023878968	0,000010110274	0,000002545661	0,000014313689	0,000016150387
F361	MONGARDINO	Piemonte	Asti	0,000021018076	0,000008805718	0,000022852153	0,000009580300	0,000000000000	0,000020301225	0,000009866791	0,000001770495	0,000014330126	0,000016031143
F386	MONTABONE	Piemonte	Asti	0,000013234947	0,000002600932	0,000002939449	0,000004450692	0,000000000000	0,000011711596	0,000004196806	0,000000406711	0,000006465282	0,000007186750
F390	MONTAFIA	Piemonte	Asti	0,000024638964	0,000011522583	0,000027240326	0,000012797754	0,000000000000	0,000027236321	0,000011265676	0,000001992975	0,000017715065	0,000019476061
F409	MONTALDO SCARAMPI	Piemonte	Asti	0,000019104879	0,000004741355	0,000006045460	0,000010369536	0,000000000000	0,000017422017	0,000008163831	0,000001438562	0,000011073991	0,000011326271
F468	MONTECHIARO D'ASTI	Piemonte	Asti	0,000030401816	0,000015505439	0,000025506737	0,000021895297	0,000000000000	0,000029630163	0,000019892246	0,000026194540	0,000023842948	0,000024540444
F527	MONTEGROSSO D'ASTI	Piemonte	Asti	0,000048781186	0,000027403017	0,000048004577	0,000032761104	0,000015601692	0,000049379922	0,000032189568	0,000079259447	0,000040929831	0,000043855231
F556	MONTEMAGNO	Piemonte	Asti	0,000029804349	0,000014839435	0,000025275149	0,000018010166	0,000008419607	0,000029061187	0,000016938583	0,000002324643	0,000021412161	0,000022630490
M302	MONTIGLIO MONFERRATO	Piemonte	Asti	0,000041420629	0,000018150216	0,000028984212	0,000031115308	0,000017074627	0,000044100881	0,000022481294	0,000002656913	0,000030810547	0,000030701405
F709	MORANSENGO	Piemonte	Asti	0,000010020756	0,000001478880	0,000001766771	0,000002859093	0,000000000000	0,000007870976	0,000002522406	0,000000264942	0,000004452750	0,000005023473
F902	NIZZA MONFERRATO	Piemonte	Asti	0,000200811481	0,000145046146	0,000153232544	0,000145013884	0,000098771219	0,000179442146	0,000179105968	0,000213179406	0,000167939558	0,000176149742
G048	OLMO GENTILE	Piemonte	Asti	0,000008327780	0,000001109674	0,000000874643	0,000001198683	0,000001020153	0,000006414148	0,000001173596	0,000000135572	0,000003182810	0,000003893369
G358	PASSERANO MARMORITO	Piemonte	Asti	0,000015296836	0,000003025200	0,000003474949	0,000007482657	0,000000000000	0,000015710766	0,000005069803	0,000000810200	0,000008403568	0,000008733367
G430	PENANGO	Piemonte	Asti	0,000015501851	0,000003911096	0,000008383762	0,000007307009	0,000000000000	0,000016470973	0,000005237065	0,000001355644	0,000009236490	0,000009927479
G593	PIEA	Piemonte	Asti	0,000016506494	0,000003693137	0,000005497076	0,000007885586	0,000000000000	0,000016160150	0,000007566039	0,000000554942	0,000009469813	0,000010037159
G676	PINO D'ASTI	Piemonte	Asti	0,000009880545	0,000001305251	0,000002946423	0,000002789337	0,000000000000	0,000008028924	0,000002682932	0,000000269611	0,000004589189	0,000005233756
G692	PIOVA' MASSAIA	Piemonte	Asti	0,000017933453	0,000004766508	0,000009260386	0,000008904134	0,000000000000	0,000017302415	0,000007708548	0,000000996830	0,000010770141	0,000011438398
G894	PORTACOMARO	Piemonte	Asti	0,000040453598	0,000018042551	0,000040766077	0,000018802161	0,000000000000	0,000041156745	0,000025101941	0,000004316283	0,000028494619	0,000031965699



Codice catastale	Denominazione	Regione	Provincia	FUNZIONI GENERALI	POLIZIA LOCALE	ISTRUZIONE PUBBLICA	RIFIUTI	TPL	VIABILITÀ E TERRITORIO	SOCIALE	ASILI NIDO	COMPLESSIVO	COMPLESSIVO SENZA RIFIUTI
H102	QUARANTI	Piemonte	Asti	0,000009483940	0,000001206940	0,000002086928	0,000002566928	0,000000000000	0,000007171919	0,000002313956	0,000000475002	0,000004183840	0,000004762891
H219	REFRANCORE	Piemonte	Asti	0,000035163138	0,000015706761	0,000027514878	0,000020643180	0,000000000000	0,000035989648	0,000022358408	0,000003983487	0,000024983882	0,000026538382
H250	REVIGLIASCO D'ASTI	Piemonte	Asti	0,000020946990	0,000005199010	0,000004138953	0,000007935468	0,000000000000	0,000018400584	0,000009404831	0,000003946154	0,000010989030	0,000012082577
H366	ROATTO	Piemonte	Asti	0,000013095375	0,000003045749	0,000005032269	0,000003324085	0,000000000000	0,000011482323	0,000004374432	0,00000553388	0,000006447262	0,000007565740
H376	ROBELLA	Piemonte	Asti	0,000016566653	0,000003685858	0,000004824429	0,000007724287	0,000000000000	0,000016673237	0,000006074143	0,00000673368	0,000009202816	0,000009732310
H392	ROCCA D'ARAZZO	Piemonte	Asti	0,000023652036	0,000006208004	0,000007207720	0,000009992091	0,000000000000	0,000023177168	0,000010776499	0,000000996030	0,000013202148	0,000014351740
H451	ROCCAVERANO	Piemonte	Asti	0,000018824283	0,000005982177	0,000002704349	0,000007388358	0,000005280831	0,000023126216	0,000005933183	0,000000949003	0,000010369286	0,000011436821
H466	ROCCHETTA PALAFAEA	Piemonte	Asti	0,000012959381	0,000002486778	0,000002520088	0,000003607407	0,000003639561	0,000011016776	0,000004365164	0,000000661249	0,000006180600	0,000007102117
H468	ROCCHETTA TANARO	Piemonte	Asti	0,000034774344	0,000012770852	0,000028621527	0,000026319087	0,000000000000	0,000034678928	0,000021197084	0,000003541443	0,000026001472	0,000025887727
H811	SAN DAMIANO D'ASTI	Piemonte	Asti	0,000146729062	0,000110608240	0,000114463945	0,000130996397	0,000000000000	0,000149649516	0,000123086744	0,000026290899	0,000123761814	0,000121170952
H899	SAN GIORGIO SCARAMPI	Piemonte	Asti	0,000008810088	0,000001101177	0,000001401664	0,000001636664	0,000001366283	0,000006582394	0,000001532428	0,000000000000	0,000003541553	0,000004223735
H987	SAN MARTINO ALFIERI	Piemonte	Asti	0,000020456734	0,000008163387	0,000009408840	0,000011410695	0,000000000000	0,000018109455	0,000007604008	0,000001335696	0,000012298802	0,000012616852
I017	SAN MARZANO OLIVETO	Piemonte	Asti	0,000025343873	0,000008966819	0,000018042177	0,000011360003	0,000000000000	0,000023711058	0,000013452506	0,000001438968	0,000015979030	0,000017633204
I076	SAN PAOLO SOLBRITO	Piemonte	Asti	0,000027192225	0,000012533295	0,000017517758	0,000013594640	0,000005576956	0,000026063643	0,000014734362	0,000001549161	0,000017755193	0,000019245178
I555	SCURZOLENGO	Piemonte	Asti	0,000016147647	0,000003541892	0,000003474802	0,000006002486	0,000000000000	0,000015611823	0,000006413739	0,000001438867	0,000008430467	0,000009299980
I637	SEROLE	Piemonte	Asti	0,000009463556	0,000001231502	0,000001032932	0,000002057365	0,000001438087	0,000008271691	0,000001664003	0,000000000000	0,000003969064	0,000004653685
I678	SESSAME	Piemonte	Asti	0,000012100593	0,000002921047	0,000002855977	0,000003276225	0,000000000000	0,000011059651	0,000003404800	0,000000325116	0,000005739376	0,000006621484
I698	SETTIME	Piemonte	Asti	0,000016208287	0,000005596664	0,000015262174	0,000005719591	0,000004603739	0,000014869204	0,000006759508	0,000002120455	0,000010168327	0,000011761517
I781	SOGLIO	Piemonte	Asti	0,000009280525	0,000001199906	0,000001913743	0,000002604452	0,000000000000	0,000006955486	0,000001951092	0,000000406704	0,000004048346	0,000004565436
L168	TIGLIOLE	Piemonte	Asti	0,000037975773	0,000019760471	0,000023235901	0,000020581569	0,000000000000	0,000039102030	0,000021276703	0,000016201701	0,000025973234	0,000027904107
L203	TONCO	Piemonte	Asti	0,000021906637	0,000007511110	0,000020786889	0,000011538010	0,000000000000	0,000021726348	0,000010066138	0,000001549646	0,000014858932	0,000016048227
L204	TONENGO	Piemonte	Asti	0,000012204679	0,000002192867	0,000002212987	0,000004384461	0,000000000000	0,000008613462	0,000003602364	0,000000111129	0,000005648510	0,000006101194
L531	VAGLIO SERRA	Piemonte	Asti	0,000011125201	0,000002209334	0,000003339453	0,000003098939	0,000000000000	0,000008950814	0,000002751390	0,000000781102	0,000005180223	0,000005925577
L574	VALFENERA	Piemonte	Asti	0,000047205584	0,000019267167	0,000042442102	0,000029864081	0,000000000000	0,000050253669	0,000030067615	0,000005534330	0,000034943458	0,000036762493
L807	VESIME	Piemonte	Asti	0,000018878367	0,000009010553	0,000018889443	0,000008122602	0,000005932420	0,000018419326	0,000009138862	0,000001955687	0,000012854399	0,000014548959
L829	VIALE	Piemonte	Asti	0,000011156158	0,000001994502	0,000001777614	0,000004306900	0,000001542324	0,000008880711	0,000003254637	0,000000942171	0,000005401578	0,000005793607
L834	VIARIGI	Piemonte	Asti	0,000024399021	0,000010050825	0,000014162446	0,000011139610	0,000000000000	0,000026240583	0,000010851017	0,000001333791	0,000015218299	0,000016678966
L879	VIGLIANO D'ASTI	Piemonte	Asti	0,000019815660	0,000007335826	0,000010874235	0,000011520145	0,000000000000	0,000018791982	0,000009748489	0,000001106758	0,000012709209	0,000013135039
M019	VILLA SAN SECONDO	Piemonte	Asti	0,000013427670	0,000002384714	0,000006508654	0,000004298926	0,000000000000	0,000011925663	0,000004593273	0,000000553930	0,000007003228	0,000007971697
L945	VILLA FRANCA D'ASTI	Piemonte	Asti	0,000057532919	0,000031186931	0,000043466484	0,000039356753	0,000000000000	0,000057987653	0,000046100254	0,000006324077	0,000043780273	0,000045364432
L984	VILLANOVA D'ASTI	Piemonte	Asti	0,000105493115	0,000064943484	0,000102505023	0,000080185403	0,000000000000	0,000112246016	0,000080233702	0,000172952989	0,000092461683	0,000096858087
M058	VINCHIO	Piemonte	Asti	0,000017544501	0,000004489670	0,000005210069	0,000007501531	0,000000000000	0,000016663103	0,000007464942	0,000000535619	0,000009644059	0,000010411346
A107	AILOCHE	Piemonte	Biella	0,000013650578	0,000002368718	0,000005913087	0,000003915744	0,000000000000	0,000013982728	0,000003490838	0,000005734214	0,000007162797	0,000008325638
A280	ANDORNO MICCA	Piemonte	Biella	0,000066086144	0,000034670495	0,000045697661	0,000039825543	0,000000000000	0,000067879971	0,000049654027	0,000065518578	0,000050253638	0,000053988166
A784	BENNA	Piemonte	Biella	0,000027037635	0,000014237806	0,000027966497	0,000016275177	0,000000000000	0,000025408165	0,000014334990	0,000002456983	0,000019650566	0,000020859367
A859	BIELLA	Piemonte	Biella	0,000918077050	0,000814360051	0,000874635107	0,000892498458	0,001887374914	0,000897233005	0,000969413961	0,001472116836	0,000953555775	0,000975421734
A876	BIOGLIO	Piemonte	Biella	0,000025696011	0,000007719411	0,000014608415	0,000014030132	0,000000000000	0,000028518458	0,000011739819	0,000001705674	0,000016556353	0,000017461048
B058	BORRIANA	Piemonte	Biella	0,000021786168	0,000007858555	0,000016690545	0,000012374928	0,000000000000	0,000020229246	0,000009422319	0,000026791354	0,000015288355	0,000016331716
B229	BRUSNENGO	Piemonte	Biella	0,000043472859	0,000019231432	0,000040261464	0,000022192522	0,000000000000	0,000044485367	0,000028060996	0,000003764145	0,000030823399	0,000033914304
B417	CALLABIANA	Piemonte	Biella	0,000010581318	0,000001531525	0,000003645901	0,000002848690	0,000000000000	0,000009750737	0,000001565153	0,000003579863	0,000005032214	0,000005814181
B457	CAMANDONA	Piemonte	Biella	0,000015161812	0,000002703761	0,000003819093	0,000006635535	0,000000000000	0,000017094712	0,000004583298	0,000000108742	0,000008241069	0,000008816046
B465	CAMBURZANO	Piemonte	Biella	0,000027196502	0,000010208027	0,000018621959	0,000018475422	0,000000000000	0,000024837866	0,000015752391	0,000005570850	0,000019027452	0,000019225146
M373	CAMPIGLIA CERVO	Piemonte	Biella	0,000023985978	0,000006090579	0,000009657842	0,000011692015	0,000000000000	0,000033085539	0,000006458069	0,000014515412	0,000015127438	0,000016357738
B586	CANDELO	Piemonte	Biella	0,000142712831	0,000093406223	0,000093502879	0,000105451914	0,000000000000	0,000126207747	0,000108794820	0,000101071465	0,000110446722	0,000112235472
B708	CAPRILE	Piemonte	Biella	0,000011999881	0,000001526901	0,000001938198	0,000004242279	0,000000000000	0,000011410211	0,000002359312	0,000000785010	0,000005667090	0,000006177346
B933	CASAPINTA	Piemonte	Biella	0,000013971757	0,000002417653	0,000005682940	0,000004529521	0,000000000000	0,000013081867	0,000004817211	0,000000706038	0,000007245922	0,000008218725
C155	CASTELLETTO CERVO	Piemonte	Biella	0,000021256745	0,000008579606	0,000016011817	0,000019658093	0,000000000000	0,000021009942	0,000008280876	0,000002400430	0,000016011123	0,000014705063
C363	CAVAGLIA'	Piemonte	Biella	0,000077787318	0,000039575028	0,000047279361	0,000057216619	0,000000000000	0,000082553027	0,000053598455	0,000010844903	0,000057902534	0,000058148175
C532	CERRIONE	Piemonte	Biella	0,000059139991	0,000032440195	0,000056576156	0,000045662989	0,000000000000	0,000057665318	0,000032826681	0,000011687535	0,000049853338	0,000051353994
C819	COGGIOLA	Piemonte	Biella	0,000046885613	0,000017915555	0,000034001279	0,000024712820	0,000000000000	0,000050374304	0,000028329641	0,000034536844	0,000033254628	0,000036313636
D094	COSSATO	Piemonte	Biella	0,000280808007	0,000203194945	0,000307387082	0,000195278717	0,000100996635	0,000250847999	0,000250308703	0,000309333279	0,000244371805	0,000261953113
D165	CREVACUORE	Piemonte	Biella	0,000036851309	0,000016242903	0,000033799823	0,000022902550	0,000000000000	0,000034844271	0,000022095127	0,000002235807	0,000026539061	0,000027841375



Codice catastale	Denominazione	Regione	Provincia	FUNZIONI GENERALI	POLIZIA LOCALE	ISTRUZIONE PUBBLICA	RIFIUTI	TPL	VIABILITÀ E TERRITORIO	SOCIALE	ASILI NIDO	COMPLESSIVO	COMPLESSIVO SENZA RIFIUTI
D219	CURINO	Piemonte	Biella	0,000019540934	0,000003655987	0,000005958910	0,000007858304	0,000000000000	0,000023380701	0,000005722160	0,000001201586	0,000010761285	0,000011800906
D339	DONATO	Piemonte	Biella	0,000023511204	0,000006097211	0,000010040555	0,000011815074	0,000000000000	0,000027379728	0,000008748266	0,000005310701	0,000014395542	0,000015319664
D350	DORZANO	Piemonte	Biella	0,000015594873	0,000004800884	0,000011332599	0,000012765906	0,000000000000	0,000014240841	0,000005713155	0,000000995935	0,000010930493	0,000010273191
D848	GAGLIANICO	Piemonte	Biella	0,000074977745	0,000062919111	0,000053780031	0,000058679363	0,000000000000	0,000063967758	0,000052501601	0,000122463674	0,000062294427	0,000063589060
E024	GIFFLINGA	Piemonte	Biella	0,000008415895	0,000000975372	0,000002066585	0,000001986888	0,000000000000	0,000005539734	0,000001117630	0,000000112489	0,000003412743	0,000003923373
E130	GRAGLIA	Piemonte	Biella	0,000039691572	0,000016121889	0,000034007544	0,000025722897	0,000000000000	0,000048340735	0,000022139889	0,000033298746	0,000030738826	0,000032535140
M371	LESSONA	Piemonte	Biella	0,000056822199	0,000026703595	0,000051633323	0,000043693320	0,000000000000	0,000058525229	0,000037693182	0,000006112926	0,000044379086	0,000044624674
E821	MAGNANO	Piemonte	Biella	0,000016269305	0,000003147022	0,000003602036	0,000007896547	0,000000000000	0,000020546720	0,000004674193	0,000000109891	0,000009226078	0,000009702212
F037	MASSAZZA	Piemonte	Biella	0,000016576283	0,000005427449	0,000015793659	0,000008260515	0,000000000000	0,000015588598	0,000006035191	0,000000553407	0,000010757237	0,000011651367
F042	MASSERANO	Piemonte	Biella	0,000050189324	0,000025772065	0,000055199815	0,000037476858	0,000000000000	0,000054806147	0,000029114314	0,000004758736	0,000040049124	0,000040970309
F167	MEZZANA MORTIGLIENGO	Piemonte	Biella	0,000017991085	0,000004022589	0,000010879247	0,000006877698	0,000000000000	0,000018930006	0,000007321516	0,000008817284	0,000010858346	0,000012283903
F189	MIAGLIANO	Piemonte	Biella	0,000016385473	0,000006421359	0,000013323744	0,000008056386	0,000000000000	0,000014573196	0,000006258592	0,000029647528	0,000011490711	0,000012720618
F369	MONGRANDO	Piemonte	Biella	0,000077512562	0,000036417492	0,000077010575	0,000053016547	0,000000000000	0,000078994677	0,000055234704	0,000099045966	0,000063747407	0,000067590362
F776	MOTTALCIATA	Piemonte	Biella	0,000031859892	0,000010869283	0,000039712366	0,000015280956	0,000000000000	0,000032850465	0,000016848977	0,000003098374	0,000022946124	0,000025691189
F833	MUZZANO	Piemonte	Biella	0,000018012247	0,000005227451	0,000009447779	0,000008791748	0,000000000000	0,000018585486	0,000006931559	0,000012495020	0,000011315130	0,000012218808
F878	NETRO	Piemonte	Biella	0,000030265890	0,000011569917	0,000018025981	0,000014653427	0,000000000000	0,000034513267	0,000012745247	0,000000758478	0,000019189455	0,000020813906
F992	OCCHIEPPO INFERIORE	Piemonte	Biella	0,000076497558	0,000043541035	0,000059115435	0,000059879370	0,000000000000	0,000075036454	0,000054089619	0,000119478775	0,000063696487	0,000065063480
F993	OCCHIEPPO SUPERIORE	Piemonte	Biella	0,000056128152	0,000026649907	0,000040553450	0,000048536466	0,000000000000	0,000052405171	0,000036561010	0,000018568746	0,000043677707	0,000041937680
G521	PETTINENGO	Piemonte	Biella	0,000036411438	0,000015802964	0,000032962791	0,000018394121	0,000000000000	0,000038337950	0,000022190929	0,000034347647	0,000026837196	0,000029860846
G577	PIATTO	Piemonte	Biella	0,000017176917	0,000006203726	0,000007522367	0,000006906901	0,000000000000	0,000014667853	0,000005657326	0,000000457231	0,000009332449	0,000010201091
G594	PIEDICAVALLO	Piemonte	Biella	0,000014040717	0,000003125700	0,000003285752	0,000006174827	0,000000000000	0,000016340344	0,000002314297	0,000001705678	0,000007497640	0,000007971369
G798	POLLONE	Piemonte	Biella	0,000046885949	0,000025813188	0,000027943014	0,000032888340	0,000000000000	0,000046230876	0,000028817985	0,000003988997	0,000033520960	0,000033747515
G820	PONDERANO	Piemonte	Biella	0,000074191358	0,000044390057	0,000058290241	0,000068836963	0,000029254510	0,000065064483	0,000051826794	0,000094400914	0,000063864749	0,000062084090
G927	PORTULA	Piemonte	Biella	0,000031290375	0,000012513265	0,000027254927	0,000013532756	0,000000000000	0,000032536173	0,000018357001	0,000009609856	0,000021299349	0,000024080736
G980	PRALUNGO	Piemonte	Biella	0,000049648467	0,000023596469	0,000040773678	0,000031508264	0,000000000000	0,000052300060	0,000033351402	0,000057652969	0,000038768021	0,000041367899
G974	PRAY	Piemonte	Biella	0,000049159097	0,000023287402	0,000042195639	0,000039163471	0,000000000000	0,000050017744	0,000030609864	0,000031529770	0,000039136982	0,000039127496
M414	QUAREGNA CERRETO	Piemonte	Biella	0,000051736875	0,000020074877	0,000056898611	0,000050865287	0,000000000000	0,000043503542	0,000024578326	0,000005028589	0,000041743529	0,000038476829
H538	RONCO BIELLESE	Piemonte	Biella	0,000032029248	0,000015298027	0,000042031818	0,000015253750	0,000000000000	0,000032024191	0,000020361299	0,000009646157	0,000024252162	0,000027474689
H553	ROPPOLO	Piemonte	Biella	0,000023590105	0,000010278881	0,000011138444	0,000018140856	0,000010404359	0,000023896799	0,000010764629	0,000002959677	0,000016594671	0,000016040949
H561	ROSAZZA	Piemonte	Biella	0,000010286321	0,000000962913	0,000002250780	0,000003072912	0,000000000000	0,000010708570	0,000001195311	0,000000000000	0,000004726258	0,000005318357
H662	SAGLIANO MICCA	Piemonte	Biella	0,000039072204	0,000019103040	0,000033254619	0,000019126969	0,000000000000	0,000042371307	0,000022237269	0,000049490302	0,000028936804	0,000032449920
H681	SALA BIELLESE	Piemonte	Biella	0,000020239483	0,000005841732	0,000008135179	0,000008744561	0,000000000000	0,000020237587	0,000007388544	0,000002139685	0,000011477929	0,000012456808
H726	SALUSSOLA	Piemonte	Biella	0,000044940421	0,000019231588	0,000039768819	0,000022401373	0,000000000000	0,000049591219	0,000024780086	0,000004759800	0,000031290127	0,000034473384
H821	SANDIGLIANO	Piemonte	Biella	0,000056017074	0,000029195781	0,000051308069	0,000043606107	0,000000000000	0,000050334161	0,000033311288	0,000014198789	0,000043044928	0,000042843957
I847	SORDEVOLO	Piemonte	Biella	0,000033146738	0,000015038515	0,000026906437	0,000019969558	0,000000000000	0,000034815311	0,000017603099	0,000002493468	0,000023384152	0,000024606993
I868	SOSTEGNO	Piemonte	Biella	0,000022323585	0,000007875725	0,000017826136	0,000010768912	0,000000000000	0,000022478411	0,000009524456	0,000001773823	0,000014401669	0,000015702638
I980	STRONA	Piemonte	Biella	0,000026407571	0,000011717358	0,000028003757	0,000011695628	0,000000000000	0,000026357603	0,000016248375	0,000002353453	0,000018526894	0,000020973320
L075	TAVIGLIANO	Piemonte	Biella	0,000024586257	0,000008038171	0,000025034938	0,000012776391	0,000000000000	0,000027301292	0,000010602035	0,000024887508	0,000018001149	0,000019872249
L116	TERNENGO	Piemonte	Biella	0,000011343389	0,000001749412	0,000002689534	0,000003685845	0,000000000000	0,000008866175	0,000003396260	0,000000352586	0,000005328660	0,000005916988
L193	TOLLEGNO	Piemonte	Biella	0,000050057400	0,000028239339	0,000048791478	0,000033162364	0,000000000000	0,000049033405	0,000033936516	0,000063158739	0,000040572455	0,000043226171
L239	TORRAZZO	Piemonte	Biella	0,000011055694	0,000001367228	0,000005220289	0,000004065055	0,000000000000	0,000011104405	0,000002245454	0,000000108489	0,000005763112	0,000006371224
L556	VALDENGO	Piemonte	Biella	0,000051521518	0,000026054360	0,000049736801	0,000036012693	0,000000000000	0,000048746282	0,000034751957	0,000073971470	0,000042113915	0,000044298896
M417	VALDILANA	Piemonte	Biella	0,0000242193977	0,000147746888	0,0000223157768	0,000158363732	0,000000000000	0,000251963726	0,000189158855	0,000207095258	0,000196218001	0,000209774443
L586	VALLANZENGO	Piemonte	Biella	0,000010275363	0,000001258778	0,000001884283	0,000002138112	0,000000000000	0,000007903744	0,000002364141	0,000000352916	0,000004299724	0,000005073845
L620	VALLE SAN NICOLAO	Piemonte	Biella	0,000024805505	0,000007338821	0,000015694168	0,000010254401	0,000000000000	0,000024828782	0,000013091239	0,000001276063	0,000015232154	0,000017014796
L712	VEGLIO	Piemonte	Biella	0,000017077950	0,000003663760	0,000005851393	0,000009763843	0,000000000000	0,000017943593	0,000006534868	0,000016426936	0,000010827153	0,000011207948
L785	VERRONE	Piemonte	Biella	0,000031969007	0,000023500345	0,000022500701	0,000032731539	0,000000000000	0,000027434535	0,000013753549	0,000038413631	0,000026533274	0,000024313540
L880	VIGLIANO BIELLESE	Piemonte	Biella	0,000151345765	0,000091583248	0,000120095868	0,000156800494	0,000000000000	0,000131736246	0,000122973531	0,000166364500	0,000134413105	0,000126395692
L933	VILLA DEL BOSCO	Piemonte	Biella	0,000013558964	0,000002892071	0,000004804271	0,000006461006	0,000000000000	0,000010351475	0,000004270426	0,000000128483	0,000007163304	0,000007414813
L978	VILLANOVA BIELLESE	Piemonte	Biella	0,000011229928	0,000002119129	0,000002627900	0,000003738497	0,000000000000	0,000007406010	0,000002001191	0,000000271046	0,000004960048	0,000005397512
M098	VIVERONE	Piemonte	Biella	0,000046657140	0,000022906242	0,000028067229	0,000035979027	0,000000000000	0,000039768658	0,000021822605	0,000003931605	0,000032330499	0,000031023881
M179	ZIMONE	Piemonte	Biella	0,000015346192	0,000004084961	0,000005311034	0,000004589035	0,000000000000	0,000013793099	0,000004730697	0,000000919934	0,000007691717	0,000008802855



Codice catastale	Denominazione	Regione	Provincia	FUNZIONI GENERALI	POLIZIA LOCALE	ISTRUZIONE PUBBLICA	RIFIUTI	TPL	VIABILITÀ E TERRITORIO	SOCIALE	ASILI NIDO	COMPLESSIVO	COMPLESSIVO SENZA RIFIUTI
M196	ZUBIENA	Piemonte	Biella	0,000030709021	0,000013673109	0,000022806411	0,000015406422	0,000000000000	0,000034535421	0,000015593756	0,000001660986	0,000020695717	0,000022589929
M201	ZUMAGLIA	Piemonte	Biella	0,000024083049	0,000011265792	0,000020029694	0,000010439749	0,000000000000	0,000022842826	0,000013961294	0,000002313697	0,000015900698	0,000017856383
A016	ACCEGLIO	Piemonte	Cuneo	0,000032386786	0,000004852204	0,000002828917	0,000008455008	0,000000000000	0,000034354965	0,000002506243	0,000000456658	0,000014043842	0,000016045325
A113	AISONE	Piemonte	Cuneo	0,000017178004	0,000003208197	0,000004297543	0,000004868509	0,000000000000	0,000017237525	0,000003007944	0,000000135572	0,000008078659	0,000009228283
A124	ALBA	Piemonte	Cuneo	0,000630652773	0,000579930045	0,000696509763	0,000860931632	0,000378410015	0,000656347716	0,000679614812	0,000437308331	0,000691491261	0,000630810961
A139	ALBARETTO DELLA TORRE	Piemonte	Cuneo	0,000011897370	0,000003500896	0,000008563179	0,000005031823	0,000000000000	0,000009197194	0,000003025405	0,000000271144	0,000006666924	0,000007252489
A238	ALTO	Piemonte	Cuneo	0,000009481378	0,000001177662	0,000001640976	0,000002675987	0,000001073963	0,000008708596	0,000001512241	0,000000542287	0,000004252635	0,000004817268
A394	ARGENTERA	Piemonte	Cuneo	0,000019120473	0,000002192335	0,000001561915	0,000003561669	0,000000000000	0,000024927831	0,000000965327	0,000000152219	0,000008325641	0,000010031724
A396	ARGUELLO	Piemonte	Cuneo	0,000009950003	0,000001550204	0,000002687635	0,000002226227	0,000000000000	0,000008065897	0,000002324825	0,000000000000	0,000004380363	0,000005151807
A555	BAGNASCO	Piemonte	Cuneo	0,000031120412	0,000015664625	0,000023374097	0,000020207470	0,000000000000	0,000031995798	0,000016028787	0,000003649089	0,000022099401	0,000022776943
A571	BAGNOLO PIEMONTE	Piemonte	Cuneo	0,000129561706	0,000061043789	0,000091344587	0,000089327608	0,000034843887	0,000177866996	0,000092466866	0,000012372879	0,000102191575	0,000106798442
A589	BALDISSERO D'ALBA	Piemonte	Cuneo	0,000025681717	0,000009663846	0,000026067920	0,000010356629	0,000000000000	0,000026731349	0,000013111909	0,000001881516	0,000017204973	0,000019657515
A629	BARBARESCO	Piemonte	Cuneo	0,000024160221	0,000010389092	0,000007806613	0,000014739991	0,000000000000	0,000017740997	0,000007543672	0,000002834940	0,000013891302	0,000013587368
A660	BARGE	Piemonte	Cuneo	0,000152870178	0,000080840887	0,000113612364	0,000102751914	0,000000000000	0,000188605354	0,000125637240	0,000019060940	0,000120097946	0,000126309939
A671	BAROLO	Piemonte	Cuneo	0,000027641886	0,000019365651	0,000019830777	0,000021867455	0,000000000000	0,000020958910	0,000008951326	0,000001625792	0,000019210468	0,000018258943
A709	BASTIA MONDOVI'	Piemonte	Cuneo	0,000020340218	0,000008257321	0,000021267534	0,000011223507	0,000004960127	0,000021485658	0,000009054518	0,000002435984	0,000014573000	0,000015772527
A716	BATTIFOLLO	Piemonte	Cuneo	0,000012150480	0,000001600489	0,000001327660	0,000003650614	0,000000000000	0,000012126191	0,000003647110	0,000000221038	0,000005714780	0,000006454003
A735	BEINETTE	Piemonte	Cuneo	0,000065433736	0,000044444345	0,000062125676	0,000039947939	0,000000000000	0,000069847664	0,000045854110	0,000012615018	0,000050533769	0,000054324786
A750	BELLINO	Piemonte	Cuneo	0,000017184385	0,000001473269	0,000000779545	0,000002841516	0,000000000000	0,000016811473	0,000001707744	0,000000000000	0,000006724149	0,000008114605
A774	BELVEDERE LANGHE	Piemonte	Cuneo	0,000013192326	0,000003018245	0,000004555506	0,000006384361	0,000000000000	0,000011492102	0,000004640229	0,000001395687	0,000007283264	0,000007605181
A779	BENE VAGIENNA	Piemonte	Cuneo	0,000077533445	0,000045186580	0,000063505121	0,000046927748	0,000000000000	0,000089808140	0,000050612927	0,000087669319	0,000061155567	0,000066250860
A782	BENEVELLO	Piemonte	Cuneo	0,000019014928	0,000007014261	0,000013514348	0,000008439997	0,000000000000	0,000014406397	0,000005379914	0,000002296916	0,000010954526	0,000011855034
A798	BERGOLO	Piemonte	Cuneo	0,000007938495	0,000000928492	0,000000831639	0,000001530887	0,000000000000	0,000005380354	0,000000871949	0,000000000000	0,000002971491	0,000003487402
A805	BERNEZZO	Piemonte	Cuneo	0,000072373672	0,000035280590	0,000075913815	0,000044796169	0,000000000000	0,000083558856	0,000051929553	0,000014717018	0,000056983237	0,000061347692
A979	BONVICINO	Piemonte	Cuneo	0,000009509292	0,000001684143	0,000000965835	0,000002555168	0,000000000000	0,000008078167	0,000001314056	0,000000542380	0,000004039479	0,000004571043
B033	BORGIO SAN DALMAZZO	Piemonte	Cuneo	0,000238097657	0,000155194281	0,000288482418	0,000229716137	0,000000000000	0,000257663685	0,000191824328	0,000205229353	0,000224202855	0,000222228428
B018	BORGOMALE	Piemonte	Cuneo	0,000014182827	0,000004968637	0,000006406858	0,000005917056	0,000000000000	0,000013508435	0,000004216286	0,000001483727	0,000007921767	0,000008639697
B079	BOSIA	Piemonte	Cuneo	0,000010461332	0,000001905284	0,000001918651	0,000003241970	0,000000000000	0,000009160568	0,000002437098	0,000000677812	0,000004850841	0,000005427012
B084	BOSSOLASCO	Piemonte	Cuneo	0,000024291025	0,000010433380	0,000023545928	0,000012834620	0,000000000000	0,000024903961	0,000008441521	0,000001084570	0,000016377775	0,000017646656
B101	BOVES	Piemonte	Cuneo	0,000181049638	0,000107078119	0,000207227606	0,000133323922	0,000074881177	0,000204308891	0,000144837342	0,000025745675	0,000155014651	0,000162782576
B111	BRA	Piemonte	Cuneo	0,000549946535	0,000409200740	0,000477897406	0,000575057864	0,000383139419	0,000521490972	0,000559466420	0,000918174479	0,000545394621	0,000534771565
B167	BRIAGLIA	Piemonte	Cuneo	0,000013246881	0,000003002728	0,000007183638	0,000005389130	0,000002468595	0,000011061394	0,000003339624	0,000000648753	0,000007176733	0,000007816913
B175	BRIGA ALTA	Piemonte	Cuneo	0,000013727008	0,000001131429	0,000000758578	0,000002163837	0,000000781040	0,000015119762	0,000000683282	0,000000000000	0,000005483080	0,000006671774
B200	BRONDELLO	Piemonte	Cuneo	0,000012785285	0,000002226975	0,000003801056	0,000003082017	0,000000000000	0,000013196261	0,000003515337	0,000000668930	0,000006186987	0,000007298944
B204	BROSSASCO	Piemonte	Cuneo	0,000030985375	0,000013064672	0,000026833898	0,000013847400	0,000012779014	0,000036466042	0,000015265348	0,000002737589	0,000021417273	0,000024128210
B285	BUSCA	Piemonte	Cuneo	0,000199389116	0,000111344886	0,000193216836	0,000145624817	0,000000000000	0,000226138065	0,000161695815	0,000145630069	0,000168162073	0,000176233157
B467	CAMERANA	Piemonte	Cuneo	0,000021034556	0,000007367436	0,000014692952	0,000010909491	0,000000000000	0,000024305152	0,000008334115	0,000000813409	0,000013737333	0,000014750045
B573	CANALE	Piemonte	Cuneo	0,000108116179	0,000068307814	0,000104855646	0,000077634935	0,000000000000	0,000101639774	0,000089820802	0,000138077140	0,000091587250	0,000096583879
B621	CANOSIO	Piemonte	Cuneo	0,000014246891	0,000001553260	0,000001186113	0,000002163361	0,000000000000	0,000013323063	0,000001124972	0,000000000000	0,000005502670	0,000006698549
B692	CAPRAUNA	Piemonte	Cuneo	0,000009655016	0,000000897691	0,000000000000	0,000002753467	0,000001366688	0,000008544721	0,000001522077	0,000000271144	0,000004055064	0,000004521194
B719	CARAGLIO	Piemonte	Cuneo	0,000132694081	0,000082354985	0,000153979599	0,000109998398	0,000000000000	0,000144125217	0,000105176833	0,000017087880	0,000114934629	0,000116702401
B720	CARAMAGNA PIEMONTE	Piemonte	Cuneo	0,000062385730	0,000030034056	0,000053080610	0,000037071279	0,000015764200	0,000066236910	0,000040500979	0,000083013887	0,000049054603	0,000053346094
B755	CARDE'	Piemonte	Cuneo	0,000026956610	0,000012449961	0,000018767838	0,000012645422	0,000000000000	0,000026990377	0,000013479506	0,000010616267	0,000017746486	0,000019573289
B841	CARRU'	Piemonte	Cuneo	0,000096234434	0,000048337589	0,000058486095	0,000066362701	0,000034086715	0,000103001446	0,000065444567	0,000012395249	0,000071344249	0,000073128251
B845	CARTIGNANO	Piemonte	Cuneo	0,000010493236	0,000001580101	0,000003020215	0,000003103149	0,000000000000	0,000010067678	0,000002203202	0,000000228811	0,000004997743	0,000005676239
B894	CASALGRASSO	Piemonte	Cuneo	0,000033454580	0,000015363944	0,000024206914	0,000021465816	0,000000000000	0,000032419076	0,000018072380	0,000002435332	0,000023293713	0,000023948323
C046	CASTAGNITO	Piemonte	Cuneo	0,000042283494	0,000025632536	0,000041353192	0,000027562409	0,000000000000	0,000040308009	0,000023925174	0,000079678064	0,000034538521	0,000037036820
C081	CASTELDEFINO	Piemonte	Cuneo	0,000016198347	0,000002474981	0,000003009960	0,000003842366	0,000000000000	0,000018084994	0,000002485760	0,000000608877	0,000007432581	0,000008718316
C165	CASTELLETTO STURA	Piemonte	Cuneo	0,000030052063	0,000015024573	0,000027209576	0,000022551407	0,000008899541	0,000032870354	0,000016544965	0,000004322027	0,000023414572	0,000023723690
C167	CASTELLETTO UZZONE	Piemonte	Cuneo	0,000014123765	0,000004731342	0,000006729909	0,000005501503	0,000000000000	0,000015445691	0,000004307246	0,000000541685	0,000008030647	0,000008936388
C173	CASTELLINALDO D'ALBA	Piemonte	Cuneo	0,000023382953	0,000010249551	0,000017715929	0,000012414181	0,000000000000	0,000021718577	0,000009697927	0,000001884158	0,000015142657	0,000016119784
C176	CASTELLINO TANARO	Piemonte	Cuneo	0,000013274523	0,000002341678	0,000006117943	0,000004053513	0,000000000000	0,000013321085	0,000003679702	0,000000734087	0,000006894613	0,000007912073



Codice catastale	Denominazione	Regione	Provincia	FUNZIONI GENERALI	POLIZIA LOCALE	ISTRUZIONE PUBBLICA	RIFIUTI	TPL	VIABILITÀ E TERRITORIO	SOCIALE	ASILI NIDO	COMPLESSIVO	COMPLESSIVO SENZA RIFIUTI
C205	CASTELMAGNO	Piemonte	Cuneo	0,000014662406	0,000001763995	0,000001595647	0,000002250728	0,000000000000	0,000013067483	0,000000796530	0,000000000000	0,000005601621	0,000006801648
C214	CASTELNUOVO DI CEVA	Piemonte	Cuneo	0,000008639324	0,000000803299	0,000001770919	0,000001656021	0,000000000000	0,000006783850	0,000001368588	0,000000358670	0,000003514412	0,000004179942
C314	CASTIGLIONE FALLETTO	Piemonte	Cuneo	0,000022583455	0,000009648985	0,000010207450	0,000014906223	0,000000000000	0,000018733342	0,000006628217	0,000002402765	0,000013841396	0,000013460058
C317	CASTIGLIONE TINELLA	Piemonte	Cuneo	0,000022535888	0,000007776316	0,000017376861	0,000013551683	0,000000000000	0,000022777336	0,000011007420	0,000001780563	0,000015362361	0,000016010804
C323	CASTINO	Piemonte	Cuneo	0,000017078161	0,000005413706	0,000008276458	0,000007260931	0,000000000000	0,000020163768	0,000006381748	0,000000976616	0,000010225546	0,000011287239
C375	CAVALLERLEONE	Piemonte	Cuneo	0,000019361629	0,000008615507	0,000009141149	0,000008164120	0,000000000000	0,000020110755	0,000007340841	0,000002011587	0,000011440655	0,000012614054
C376	CAVALLERMAGGIORE	Piemonte	Cuneo	0,000101786303	0,000055202511	0,000090319594	0,000073146428	0,000040608364	0,000111166958	0,000085558496	0,000016830511	0,000083121036	0,000086693162
C441	CELLE DI MACRA	Piemonte	Cuneo	0,000011794381	0,000001114157	0,000002042874	0,000002097716	0,000000000000	0,000012136111	0,000001134921	0,000000608877	0,000004947541	0,000005968126
C466	CENTALLO	Piemonte	Cuneo	0,000127969493	0,000084010490	0,000125169996	0,000100706105	0,000046439677	0,000139131626	0,000101874311	0,000021515384	0,000108323184	0,000111051027
C504	CERESOLE ALBA	Piemonte	Cuneo	0,000045296408	0,000018041953	0,000031551970	0,000034693297	0,000000000000	0,000049098022	0,000027590883	0,000063797680	0,000036166350	0,000036693882
C530	CERRETTO LANGHE	Piemonte	Cuneo	0,000015558315	0,000003678999	0,000003163906	0,000008909760	0,000000000000	0,000014318831	0,000005631922	0,000000327564	0,000008734724	0,000008672039
C547	CERVASCA	Piemonte	Cuneo	0,000099396506	0,000050797451	0,000100851719	0,000063216589	0,000000000000	0,000100948581	0,000074035989	0,000017567024	0,000077071592	0,000082033372
C550	CERVERE	Piemonte	Cuneo	0,000045869045	0,000023708921	0,000030123907	0,000031163337	0,000000000000	0,000047828962	0,000026285730	0,000006860634	0,000032936499	0,000033571507
C589	CEVA	Piemonte	Cuneo	0,000117226119	0,000076480230	0,000080898687	0,000094832699	0,000000000000	0,000134647515	0,000095735207	0,000015604487	0,000095286407	0,000095448889
C599	CHERASCO	Piemonte	Cuneo	0,000184648729	0,000110560632	0,000158054423	0,000188862808	0,000091222592	0,000202478308	0,000137457383	0,000029101362	0,000163561785	0,000154500935
C653	CHIUSA DI PESIO	Piemonte	Cuneo	0,000092321472	0,000036901240	0,000078817274	0,000058422657	0,000000000000	0,000110891559	0,000056594178	0,000009484482	0,000068868425	0,000072609283
C681	CIGLIE'	Piemonte	Cuneo	0,000010591137	0,000001839355	0,000005469122	0,000002624389	0,000001615439	0,000008987075	0,000002138115	0,000000565675	0,000005151302	0,000006056244
C738	CISSONE	Piemonte	Cuneo	0,000008794741	0,000001195721	0,000001334443	0,000002151698	0,000000984266	0,000006720660	0,000001075658	0,000000271783	0,000003622692	0,000004149487
C792	CLAVESANA	Piemonte	Cuneo	0,000024562771	0,000011716175	0,000021337940	0,000014097715	0,000005139305	0,000024559053	0,000010963813	0,000001897234	0,000017069930	0,000018134346
D022	CORNELIANO D'ALBA	Piemonte	Cuneo	0,000045091849	0,000021405535	0,000039157081	0,000029771141	0,000000000000	0,000044039808	0,000027776561	0,000004884037	0,000033112624	0,000034309283
D062	CORTEMILIA	Piemonte	Cuneo	0,000056016926	0,000030348478	0,000060729403	0,000044109793	0,000000000000	0,000061319850	0,000036462774	0,000005766828	0,000045901953	0,000046543765
D093	COSSANO BELBO	Piemonte	Cuneo	0,000026845683	0,000011828216	0,000020876688	0,000024577063	0,000009907121	0,000029674331	0,000012362625	0,000002740253	0,000021228805	0,000020029721
D120	COSTIGLIOLE SALUZZO	Piemonte	Cuneo	0,000064271868	0,000029588378	0,000049429235	0,000046485910	0,000000000000	0,000070192043	0,000047532116	0,000009190728	0,000049479482	0,000050551546
D133	CRAVANZANA	Piemonte	Cuneo	0,000014773080	0,000004898089	0,000013139522	0,000006893480	0,000000000000	0,000016068142	0,000005017581	0,000000976319	0,000009571223	0,000010530181
D172	CRISSOLO	Piemonte	Cuneo	0,000021164856	0,000007347388	0,000002079168	0,000006816417	0,000002811111	0,000026619044	0,000002246652	0,000000608877	0,000010512621	0,000011836312
D205	CUNEO	Piemonte	Cuneo	0,001145935846	0,001141761099	0,001237088163	0,001094765051	0,002384358933	0,001124137278	0,001193638983	0,001288735105	0,001189715011	0,001223718666
D271	DEMONTE	Piemonte	Cuneo	0,000065443219	0,000023964910	0,000053528648	0,000033984097	0,000000000000	0,000084116223	0,000029544155	0,000010677129	0,000045695435	0,000049889521
D291	DIANO D'ALBA	Piemonte	Cuneo	0,000070665671	0,000038553631	0,000066486124	0,000049809664	0,000000000000	0,000075005172	0,000048177430	0,000010734170	0,000055239475	0,000057184009
D314	DOGLIANI	Piemonte	Cuneo	0,000101105950	0,000052053097	0,000085845179	0,000072923092	0,000000000000	0,000109418240	0,000073893319	0,000011397232	0,000078850110	0,000080972705
D372	DRONERO	Piemonte	Cuneo	0,000139467228	0,000098894236	0,000118764113	0,000096626789	0,000099829982	0,000161001757	0,000124308548	0,000256739298	0,000126602908	0,000137338011
D401	ELVA	Piemonte	Cuneo	0,000010910102	0,000001508267	0,000001267559	0,000001818065	0,000000000000	0,000009781088	0,000001141849	0,000000456657	0,000004333951	0,000005234944
D410	ENTRACQUE	Piemonte	Cuneo	0,000053632328	0,000016571771	0,000021413407	0,000030674443	0,000000000000	0,000075214224	0,000011445097	0,000001495352	0,000033674166	0,000034748432
D412	ENVIE	Piemonte	Cuneo	0,000043361742	0,000016519717	0,000029468063	0,000025271453	0,000000000000	0,000050797288	0,000025237411	0,000004771511	0,000030401373	0,000032238510
D499	FARIGLIANO	Piemonte	Cuneo	0,000042515525	0,000023970061	0,000043463576	0,000026954934	0,000000000000	0,000044011140	0,000024798276	0,000004759630	0,000032143131	0,000034001137
D511	FAULE	Piemonte	Cuneo	0,000014701099	0,000004060140	0,000007703797	0,000007996788	0,000001435768	0,000013006525	0,000004437386	0,000001217221	0,000008685685	0,000008932394
D523	FEISOGGIO	Piemonte	Cuneo	0,000014059413	0,000004505422	0,000009162173	0,000006042393	0,000000000000	0,000013840757	0,000004844511	0,000000788074	0,000008358095	0,000009187398
D742	FOSSANO	Piemonte	Cuneo	0,000450884051	0,000361328000	0,000327076085	0,000469076628	0,000299916083	0,000447381719	0,000457233986	0,000574020190	0,000434431944	0,000422024926
D751	FRABOSA SOPRANA	Piemonte	Cuneo	0,000040577909	0,000012618439	0,000015979087	0,000019883848	0,000000000000	0,000058087366	0,000010791145	0,000001084879	0,000025022024	0,000026862117
D752	FRABOSA SOTTANA	Piemonte	Cuneo	0,000065776573	0,000028498632	0,000027088206	0,000060361576	0,000016833819	0,000118666671	0,000024257179	0,000004414351	0,000053159045	0,000050579661
D782	FRASSINO	Piemonte	Cuneo	0,000017290658	0,000003722242	0,000004606725	0,000010634414	0,000000000000	0,000024079096	0,000003526112	0,000000813441	0,000010610938	0,000010602531
D856	GAIOIA	Piemonte	Cuneo	0,000016627172	0,000004110219	0,000019555383	0,000008177571	0,000000000000	0,000017145311	0,000005808838	0,000000864698	0,000011309302	0,000012430843
D894	GAMBASCA	Piemonte	Cuneo	0,000012865770	0,000002484721	0,000004227841	0,000005400058	0,000000000000	0,000013318114	0,000003821787	0,000000876529	0,000006955040	0,000007511912
D920	GARESSIO	Piemonte	Cuneo	0,000092129314	0,000037503133	0,000044238815	0,000114894977	0,000039252275	0,000123274188	0,000050248081	0,000043945666	0,000082326956	0,000070663636
D967	GENOLA	Piemonte	Cuneo	0,000051160101	0,000026530079	0,000052102939	0,000045786972	0,000000000000	0,000052022472	0,000029809425	0,000009073789	0,000042031934	0,000040687173
E111	GORZEGNO	Piemonte	Cuneo	0,000013904265	0,000002563515	0,000002413271	0,000003380986	0,000000000000	0,000014704226	0,000003861967	0,000000541667	0,000006561802	0,000007700922
E115	GOTTASECCA	Piemonte	Cuneo	0,000010505800	0,000001500739	0,000001206377	0,000002271360	0,000000000000	0,000008920440	0,000001990799	0,000000135493	0,000004368861	0,000005120022
E118	GOVONE	Piemonte	Cuneo	0,000051090721	0,000032923123	0,000053068220	0,000034904961	0,000000000000	0,000052648678	0,000027799898	0,000006196624	0,000039387109	0,000040992264
E182	GRINZANE CAVOUR	Piemonte	Cuneo	0,000044428829	0,000029830594	0,000042294360	0,000028803829	0,000000000000	0,000040864856	0,000026164911	0,000007432492	0,000033208218	0,000034785526
E251	GUARENE	Piemonte	Cuneo	0,000069921518	0,000049680014	0,000056159909	0,000063039974	0,000000000000	0,000072915166	0,000046859383	0,000008747470	0,000057483681	0,000055493850
E282	IGLIANO	Piemonte	Cuneo	0,000008596925	0,000001094980	0,000001114182	0,000001757524	0,000000000000	0,000005293266	0,000001086140	0,000000000000	0,000003235398	0,000003764657
E327	ISASCA	Piemonte	Cuneo	0,000008527481	0,000001136567	0,000001136134	0,000001236243	0,000000000000	0,000007259302	0,000001045409	0,000000677860	0,000003343873	0,000004098662
E430	LA MORRA	Piemonte	Cuneo	0,000069671555	0,000033738848	0,000051823676	0,000053740465	0,000000000000	0,000067669306	0,000039280663	0,000007441536	0,000051547678	0,000050762393



Codice catastale	Denominazione	Regione	Provincia	FUNZIONI GENERALI	POLIZIA LOCALE	ISTRUZIONE PUBBLICA	RIFIUTI	TPL	VIABILITÀ E TERRITORIO	SOCIALE	ASILI NIDO	COMPLESSIVO	COMPLESSIVO SENZA RIFIUTI
E406	LAGNASCO	Piemonte	Cuneo	0,000032440756	0,000022726140	0,000016447581	0,000024822860	0,000009256508	0,000031660477	0,000018059370	0,000003229987	0,000023676336	0,000023265741
E540	LEQUIO BERRIA	Piemonte	Cuneo	0,000017549476	0,000005916901	0,000018812715	0,000007393655	0,000000000000	0,000017597513	0,000006663023	0,000000960982	0,000011500758	0,000012971602
E539	LEQUIO TANARO	Piemonte	Cuneo	0,000020725282	0,000007719997	0,000011682560	0,000011680711	0,000000000000	0,000021635771	0,000008674355	0,000001667657	0,000013275920	0,000013847199
E546	LESEGNO	Piemonte	Cuneo	0,000027185368	0,000011841873	0,000022555837	0,000022266788	0,000000000000	0,000025257708	0,000009763841	0,000006709383	0,000019886141	0,000019033580
E564	LEVICE	Piemonte	Cuneo	0,000013415802	0,000003489419	0,000006817568	0,000003748871	0,000000000000	0,000012777960	0,000003296433	0,000000135572	0,000006870553	0,000007988496
E597	LIMONE PIEMONTE	Piemonte	Cuneo	0,000077048727	0,000045073724	0,000025514061	0,000068721151	0,000024021176	0,000111395186	0,000024027630	0,000002892167	0,000057874867	0,000053990576
E615	LISIO	Piemonte	Cuneo	0,000011117510	0,000001439681	0,000002089501	0,000002372244	0,000000000000	0,000010901652	0,000002490032	0,000000132197	0,000004938535	0,000005857579
E789	MACRA	Piemonte	Cuneo	0,000011088741	0,000001268172	0,000000821469	0,000002836068	0,000000000000	0,000009885421	0,000000871212	0,000000304439	0,000004531737	0,000005138994
E809	MAGLIANO ALFIERI	Piemonte	Cuneo	0,000046145198	0,000023910156	0,000044248148	0,000045525315	0,000000000000	0,000043608852	0,000025484781	0,000006724370	0,000038013950	0,000035323967
E808	MAGLIANO ALPI	Piemonte	Cuneo	0,000047503328	0,000023413115	0,000036145834	0,000040819081	0,000000000000	0,000050504136	0,000027808222	0,000007083623	0,000037127585	0,000035805580
E887	MANGO	Piemonte	Cuneo	0,000032391978	0,000016519756	0,000030045058	0,000015785873	0,000017880779	0,000034759178	0,000021063491	0,000003874809	0,000023698427	0,000026532086
E894	MANTA	Piemonte	Cuneo	0,000072868845	0,000046352598	0,000043919197	0,000058106429	0,000000000000	0,000074373220	0,000049564906	0,000010911598	0,000055611341	0,000054717795
E939	MARENE	Piemonte	Cuneo	0,000062273490	0,000040414098	0,000044281131	0,000057240123	0,000000000000	0,000066256751	0,000042497041	0,000030456435	0,000051647563	0,000049644745
E945	MARGARITA	Piemonte	Cuneo	0,000032373668	0,000016005249	0,000020449278	0,000015664807	0,000000000000	0,000033017781	0,000019207506	0,000003652476	0,000021379493	0,000023426047
E963	MARMORA	Piemonte	Cuneo	0,000015349063	0,000002886520	0,000000941778	0,000003056130	0,000000000000	0,000013639510	0,000001033487	0,000000000000	0,000006049584	0,000007121605
E973	MARSAGLIA	Piemonte	Cuneo	0,000012650549	0,000002189712	0,000002728298	0,000002912597	0,000000000000	0,000012406406	0,000003051331	0,000000526072	0,000005806219	0,000006842488
E988	MARTINIANA PO	Piemonte	Cuneo	0,000021855419	0,000009237945	0,000017557423	0,000009581319	0,000000000000	0,000023768937	0,000009808835	0,000001863753	0,000014249106	0,000015920743
F114	MELLE	Piemonte	Cuneo	0,000018494979	0,000004408514	0,000002743839	0,000007290553	0,000000000000	0,000022841989	0,000003852386	0,000000949006	0,000009687199	0,000010545490
F279	MOIOLA	Piemonte	Cuneo	0,000013400541	0,000001818471	0,000003990966	0,000004642387	0,000000000000	0,000013410035	0,000002795125	0,000000542287	0,000006638190	0,000007352930
F309	MOMBARCARO	Piemonte	Cuneo	0,000014817070	0,000002854582	0,000002846321	0,000005306666	0,000000000000	0,000016303671	0,000004128626	0,000000813414	0,000007572675	0,000008384183
F312	MOMBASIGLIO	Piemonte	Cuneo	0,000019823384	0,000006171658	0,000012997065	0,000009681909	0,000000000000	0,000020848241	0,000008405738	0,000001427877	0,000012485882	0,000013490046
F326	MONASTERO DI VASCO	Piemonte	Cuneo	0,000032066357	0,000012543524	0,000026229939	0,000015762122	0,000000000000	0,000037469030	0,000017827175	0,000003596834	0,000022182683	0,000024482026
F329	MONASTEROLO CASOTTO	Piemonte	Cuneo	0,000009438455	0,000000899901	0,000000958806	0,000002294416	0,000000000000	0,000009333877	0,000001311027	0,000000406716	0,000004043908	0,000004670440
F330	MONASTEROLO DI SAVIGLIANO	Piemonte	Cuneo	0,000029666678	0,000015792121	0,000022661367	0,000019153035	0,000000000000	0,000030628738	0,000015074905	0,000004980450	0,000021192825	0,000021923318
F338	MONCHIERO	Piemonte	Cuneo	0,000017080082	0,000005566804	0,000011343201	0,000007084348	0,000000000000	0,000015240732	0,000005747216	0,000002056374	0,000009958111	0,000010987268
F351	MONDOVI'	Piemonte	Cuneo	0,000046328856	0,0000375006498	0,0000424368741	0,0000490288867	0,0000574164866	0,0000484397344	0,0000479860339	0,0000562116667	0,0000467777853	0,0000459716166
F355	MONESIGLIO	Piemonte	Cuneo	0,000020830301	0,000008710111	0,000014432710	0,000010566725	0,000000000000	0,000020984037	0,000009983604	0,000000540674	0,000013496257	0,000014545386
F358	MONFORTE D'ALBA	Piemonte	Cuneo	0,000057979353	0,000031984281	0,000048297200	0,000044414072	0,000000000000	0,000053919499	0,000029118144	0,000006904533	0,000042992345	0,000042483194
F385	MONTA'	Piemonte	Cuneo	0,000086583955	0,000060538476	0,000072282580	0,000058664762	0,000000000000	0,000094577074	0,000067668696	0,000060795142	0,000070254780	0,000074405419
F405	MONTALDO DI MONDOVI'	Piemonte	Cuneo	0,000030011915	0,000006652020	0,000012449136	0,000011997787	0,000000000000	0,000047597995	0,000008045652	0,000001117753	0,000018260399	0,000020503177
F408	MONTALDO ROERO	Piemonte	Cuneo	0,000022629425	0,000008356437	0,000018241911	0,000010216415	0,000008820286	0,000023196506	0,000009939220	0,000002327001	0,000014827413	0,000016478712
F424	MONTANERA	Piemonte	Cuneo	0,000018550091	0,000007700052	0,000015553369	0,000007355194	0,000004994810	0,000019310658	0,000008053395	0,000002221353	0,000011992471	0,000013653182
F550	MONTELUPO ALBESE	Piemonte	Cuneo	0,000017386501	0,000005088110	0,000012186904	0,000008156712	0,000000000000	0,000015088795	0,000005425540	0,000001083898	0,000010277399	0,000011036863
F558	MONTEMALE DI CUNEO	Piemonte	Cuneo	0,000012139932	0,000002001172	0,000004974232	0,000003179725	0,000000000000	0,000012625684	0,000002320500	0,000000763322	0,000005981849	0,000006985351
F608	MONTEROSSO GRANA	Piemonte	Cuneo	0,000024555630	0,000008471824	0,000019029189	0,000009266563	0,000000000000	0,000031049433	0,000006777895	0,000001491292	0,000015272876	0,000017423868
F654	MONTEU ROERO	Piemonte	Cuneo	0,000039806504	0,000016812801	0,000027432480	0,000022400255	0,000000000000	0,000041945239	0,000021086947	0,000004538785	0,000027013477	0,000028665572
F666	MONTEZEMOLO	Piemonte	Cuneo	0,000013358395	0,000003202262	0,000002186752	0,000005094695	0,000000000000	0,000011609456	0,000003477957	0,000000406716	0,000006488709	0,000006987935
F669	MONTICELLO D'ALBA	Piemonte	Cuneo	0,000057011121	0,000030515135	0,000052960817	0,000031193638	0,000000000000	0,000044436170	0,000026313653	0,000008833078	0,000038363360	0,000040930994
F723	MORETTA	Piemonte	Cuneo	0,000078774985	0,000037352462	0,000075537191	0,000070867224	0,000000000000	0,000078099377	0,000058702620	0,000010949476	0,000065442515	0,000063499808
F743	MOROZZO	Piemonte	Cuneo	0,000043928924	0,000020094167	0,000055878080	0,000018404215	0,000000000000	0,000046800991	0,000025698935	0,000005870824	0,000032032852	0,000036913565
F809	MURAZZANO	Piemonte	Cuneo	0,000027979248	0,000013869954	0,000027072817	0,000015804197	0,000000000000	0,000033522138	0,000011906752	0,000002036240	0,000020174420	0,000021739493
F811	MURELLO	Piemonte	Cuneo	0,000025611231	0,000011516703	0,000013002178	0,000013242339	0,000000000000	0,000024701714	0,000010249234	0,000004205933	0,000015818741	0,000016741407
F846	NARZOLE	Piemonte	Cuneo	0,000069538634	0,000031769113	0,000049743143	0,000034349363	0,000000000000	0,000073013805	0,000051397245	0,000012100399	0,000048560388	0,000053649666
F863	NEIVE	Piemonte	Cuneo	0,000072573179	0,000041959843	0,000063160519	0,000047361701	0,000000000000	0,000074681791	0,000057606760	0,000010733199	0,000056104612	0,000059235640
F883	NEVIGLIE	Piemonte	Cuneo	0,000014312239	0,000003190960	0,000003245142	0,000005654325	0,000000000000	0,000011854757	0,000004597650	0,000000541605	0,000007164804	0,000007705740
F894	NIELLA BELBO	Piemonte	Cuneo	0,000014718943	0,000005977356	0,000010649617	0,000006187302	0,000004317144	0,000016356835	0,000005025944	0,000000435803	0,000009262342	0,000010363581
F895	NIELLA TANARO	Piemonte	Cuneo	0,000027612321	0,000013988760	0,000027135893	0,000029461079	0,000000000000	0,000030492281	0,000014534141	0,000002991157	0,000023773043	0,000021736033
F961	NOVELLO	Piemonte	Cuneo	0,000030203291	0,000013901840	0,000022947843	0,000016528456	0,000000000000	0,000026475361	0,000011920433	0,000002702271	0,000019480485	0,000020537670
F972	NUCETTO	Piemonte	Cuneo	0,000015378072	0,000005796425	0,000015704910	0,000004272089	0,000000000000	0,000015580306	0,000004414756	0,000001260905	0,000009267903	0,000011057013
G066	ONCINO	Piemonte	Cuneo	0,000014484970	0,000001453557	0,000000760113	0,000002219158	0,000000000000	0,000015452036	0,000001262079	0,000000152219	0,000005782132	0,000007058111
G114	ORMEA	Piemonte	Cuneo	0,000070888187	0,000023130188	0,000019338659	0,000036581891	0,000000000000	0,000087018448	0,000028567759	0,000002711438	0,000042870855	0,000045123070
G183	OSTANA	Piemonte	Cuneo	0,000011752148	0,000001962654	0,000001190057	0,000003030679	0,000000000000	0,000010632003	0,000001265009	0,000000304423	0,000004960659	0,000005651827



Codice catastale	Denominazione	Regione	Provincia	FUNZIONI GENERALI	POLIZIA LOCALE	ISTRUZIONE PUBBLICA	RIFIUTI	TPL	VIABILITÀ E TERRITORIO	SOCIALE	ASILI NIDO	COMPLESSIVO	COMPLESSIVO SENZA RIFIUTI
G228	PAESANA	Piemonte	Cuneo	0,000079545207	0,000032960771	0,000044187643	0,000047861933	0,000000000000	0,000102467275	0,000039951409	0,000006642933	0,000055168541	0,000057785197
G240	PAGNO	Piemonte	Cuneo	0,000017702430	0,000006290067	0,000014460269	0,000010043169	0,000000000000	0,000017447654	0,000006315294	0,000000762193	0,000011613858	0,000012176356
G302	PAMPARATO	Piemonte	Cuneo	0,000023121218	0,000005170051	0,000007839622	0,000008661723	0,000000000000	0,000035701053	0,000005081616	0,000000000000	0,000013379688	0,000015069295
G339	PAROLDO	Piemonte	Cuneo	0,000011769077	0,000002051181	0,000001675219	0,000004297890	0,000002374873	0,000011199161	0,000002946466	0,000000763398	0,000005763233	0,000006288004
G457	PERLETTO	Piemonte	Cuneo	0,000012777028	0,000002708148	0,000002760512	0,000004732115	0,000000000000	0,000012689983	0,000003693122	0,000000434085	0,000006474230	0,000007098119
G458	PERLO	Piemonte	Cuneo	0,000009656897	0,000000984243	0,000001514085	0,000001935537	0,000000000000	0,000007968536	0,000001605640	0,000000263481	0,000003947062	0,000004667434
G526	PEVERAGNO	Piemonte	Cuneo	0,000118255317	0,000064935631	0,000108152137	0,000092439560	0,000000000000	0,000136829993	0,000083362221	0,000016276642	0,000096127137	0,000097447739
G532	PEZZOLO VALLE UZZONE	Piemonte	Cuneo	0,000016479337	0,000004372339	0,000010004424	0,000007805573	0,000000000000	0,000017970477	0,000000454924	0,000000542283	0,000009858406	0,000010593570
G561	PIANFEI	Piemonte	Cuneo	0,000047980265	0,000023461829	0,000030364311	0,000024203025	0,000000000000	0,000049958245	0,000025048793	0,000005754927	0,000031579792	0,000034221573
G575	PIASCO	Piemonte	Cuneo	0,000058855984	0,000030542653	0,000041092886	0,000042770218	0,000000000000	0,000060685595	0,000037082394	0,000007882840	0,000043685736	0,000044013602
G625	PIETRAPORZIO	Piemonte	Cuneo	0,000015943137	0,000001804478	0,000001216126	0,000003978046	0,000000000000	0,000014732394	0,000001242208	0,000000152219	0,000006541251	0,000007459191
G683	PIOBESI D'ALBA	Piemonte	Cuneo	0,000030555293	0,000012426135	0,000028385682	0,000017424029	0,000000000000	0,000027695537	0,000015426239	0,000005849170	0,000021169831	0,000022511284
G697	PIOZZO	Piemonte	Cuneo	0,000036856575	0,000016312496	0,000023261766	0,000027766216	0,000000000000	0,000026085992	0,000011380496	0,000003045238	0,000023909497	0,000022528322
G742	POCAPAGLIA	Piemonte	Cuneo	0,000062004407	0,000041961663	0,000087092556	0,000037464550	0,000031528504	0,000065127323	0,000042574857	0,000009587269	0,000052011645	0,000057221278
G800	POLONGHERA	Piemonte	Cuneo	0,000027334334	0,000012141975	0,000014438684	0,000016233598	0,000000000000	0,000026870612	0,000015223257	0,000001772326	0,000018066079	0,000018722331
G837	PONTECHIANALE	Piemonte	Cuneo	0,000029335406	0,000004836865	0,000001504452	0,000009086044	0,000000000000	0,000033468402	0,000002568312	0,000000304439	0,000013306989	0,000014818602
G970	PRADLEVES	Piemonte	Cuneo	0,000015886540	0,000002837468	0,000003676969	0,000005548786	0,000000000000	0,000016247318	0,000003216778	0,000000000000	0,000007793140	0,000008596893
H011	PRAZZO	Piemonte	Cuneo	0,000017696731	0,000003858697	0,000006218688	0,000006085549	0,000000000000	0,000020528981	0,000002601438	0,000000456658	0,000009146392	0,000010242547
H059	PRIERO	Piemonte	Cuneo	0,000017623763	0,000003906444	0,000005550073	0,000009544405	0,000000000000	0,000018695958	0,000006371660	0,000002287149	0,000010357250	0,000010648347
H068	PRIOCCA	Piemonte	Cuneo	0,000042787172	0,000021910694	0,000047086847	0,000027035584	0,000000000000	0,000043489596	0,000025344660	0,000004206822	0,000032544136	0,000034516869
H069	PRIOLA	Piemonte	Cuneo	0,000023287103	0,000007926451	0,000013922262	0,000009627520	0,000000000000	0,000026136064	0,000008720325	0,000000648824	0,000014066608	0,000015656343
H085	PRUNETTO	Piemonte	Cuneo	0,000017081766	0,000005814313	0,000009283448	0,000006995595	0,000000000000	0,000019455157	0,000006011639	0,000000217214	0,000010147643	0,000011276461
H150	RACCONIGI	Piemonte	Cuneo	0,000180432197	0,000110480779	0,000131097291	0,000148682924	0,000000000000	0,000173357224	0,000154294181	0,000196954013	0,000151655900	0,000152720588
H247	REVELLO	Piemonte	Cuneo	0,000085102470	0,000042699963	0,000056107036	0,000053519418	0,000000000000	0,000096229940	0,000058660683	0,000011177085	0,000062160259	0,000065254733
H285	RIFREDDO	Piemonte	Cuneo	0,000024864108	0,000012756779	0,000016927673	0,000010027058	0,000000000000	0,000026459406	0,000012714140	0,000003295221	0,000015940620	0,000018058395
H326	RITTANA	Piemonte	Cuneo	0,000010258220	0,000001012379	0,000002316689	0,000003306787	0,000000000000	0,000009842428	0,000001410030	0,000000000000	0,000004722310	0,000005229239
H362	ROASCHIA	Piemonte	Cuneo	0,000012992138	0,000001039465	0,000000759456	0,000003753653	0,000001460146	0,000014847844	0,000001934106	0,000000000000	0,0000005911939	0,000006684868
H363	ROASCIO	Piemonte	Cuneo	0,000008623381	0,000001834309	0,000001559193	0,000001452657	0,000000000000	0,000006615284	0,000001073155	0,000000345226	0,000003438402	0,000004149541
H377	ROBILANTE	Piemonte	Cuneo	0,000051979377	0,000022734346	0,000048543923	0,000040672348	0,000000000000	0,000060062640	0,000029244638	0,000005319523	0,000040846401	0,000040908734
H378	ROBURENT	Piemonte	Cuneo	0,000037150394	0,000008123252	0,000007466634	0,000022738713	0,000000000000	0,000055087088	0,000007890608	0,000000913316	0,000022870313	0,000022917441
H391	ROCCA CIGLIE'	Piemonte	Cuneo	0,000009843083	0,000001145539	0,000001304373	0,000002287969	0,000001944539	0,000008003865	0,000002266210	0,000000000000	0,000004206634	0,000004893750
H395	ROCCA DE' BALDI	Piemonte	Cuneo	0,000037495180	0,000019485235	0,000044809988	0,000018807765	0,000000000000	0,000042371443	0,000021578858	0,000044853104	0,000029780002	0,000033709400
H385	ROCCABRUNA	Piemonte	Cuneo	0,000040116586	0,000014049321	0,000033174799	0,000027231454	0,000000000000	0,000047926049	0,000020626948	0,000003041591	0,000029490912	0,000030300074
H407	ROCCAFORTE MONDOVI'	Piemonte	Cuneo	0,000067810147	0,000023704384	0,000031075819	0,000032574525	0,000000000000	0,000086309219	0,000030457009	0,000004745008	0,000043019491	0,000046760062
H447	ROCCASPARVERA	Piemonte	Cuneo	0,000020363596	0,000006793679	0,000026239417	0,000010869678	0,000000000000	0,000022031814	0,000007709105	0,000002711094	0,000014770615	0,000016167625
H453	ROCCAIONE	Piemonte	Cuneo	0,000056912326	0,000027942599	0,000047793086	0,000034068211	0,000019711021	0,000064590108	0,000037180676	0,000006925630	0,000042691096	0,000045779140
H462	ROCCHETTA BELBO	Piemonte	Cuneo	0,000009204957	0,000001444892	0,000002392110	0,000003818958	0,000000000000	0,000007239887	0,000001668203	0,000000114480	0,000004413735	0,000004626738
H472	RODDI	Piemonte	Cuneo	0,000034218604	0,000016891610	0,000038639160	0,000018139637	0,000000000000	0,000033435810	0,000017093314	0,000002559448	0,000024545112	0,000026839052
H473	RODDINO	Piemonte	Cuneo	0,000015829365	0,000004350945	0,000007026722	0,000007376217	0,000000000000	0,000014485037	0,000005517198	0,000001084500	0,000008969594	0,000009540218
H474	RODELLO	Piemonte	Cuneo	0,000023299097	0,000008901963	0,000015620117	0,000015559412	0,000000000000	0,000022675814	0,000011279766	0,000001772807	0,000015924515	0,000016055267
H578	ROSSANA	Piemonte	Cuneo	0,000026916726	0,000012501951	0,000014307360	0,000011476168	0,000009392413	0,000031269782	0,000008769961	0,000002514772	0,000016628804	0,000018474075
H633	RUFFIA	Piemonte	Cuneo	0,000013322200	0,000003704792	0,000004961923	0,000004660037	0,000000000000	0,000010274461	0,000003611547	0,000001776672	0,000006678990	0,000007402022
H695	SALE DELLE LANGHE	Piemonte	Cuneo	0,000016692031	0,000005347127	0,000016697773	0,000007999460	0,000000000000	0,000018772993	0,000006514773	0,000001202643	0,000011296941	0,000012477841
H704	SALE SAN GIOVANNI	Piemonte	Cuneo	0,000011017754	0,000001940606	0,000001691770	0,000003095545	0,000000000000	0,000009228620	0,000002097506	0,000000117044	0,000004836287	0,000005459685
H710	SALICETO	Piemonte	Cuneo	0,000034422621	0,000016776043	0,000025395802	0,000017626771	0,000000000000	0,000039969473	0,000019679433	0,000002281403	0,000023853015	0,000026082770
H716	SALMOUR	Piemonte	Cuneo	0,000019251858	0,000007748470	0,000022010371	0,000012200130	0,000000000000	0,000018538166	0,000008566493	0,000002219405	0,000014097143	0,000014776505
H727	SALUZZO	Piemonte	Cuneo	0,000354769848	0,000301481195	0,000217794134	0,000356565139	0,000212525329	0,000360317312	0,000291443012	0,000410120496	0,000323387646	0,000311506060
H746	SAMBUCO	Piemonte	Cuneo	0,000014310302	0,000001462971	0,000002080598	0,000003266488	0,000000000000	0,000011640512	0,000001308596	0,000000304439	0,000005755989	0,000006647533
H755	SAMPEYRE	Piemonte	Cuneo	0,000058535822	0,000021533971	0,000029636031	0,000028427680	0,000000000000	0,000094662214	0,000012585242	0,000003802285	0,000038067277	0,000041519427
H770	SAN BENEDETTO BELBO	Piemonte	Cuneo	0,000009761741	0,000001339038	0,000003175900	0,000003891170	0,000000000000	0,000008842456	0,000002174335	0,000000112033	0,000004904640	0,000005267586
H812	SAN DAMIANO MACRA	Piemonte	Cuneo	0,000023201788	0,000007094004	0,000007488034	0,000008935563	0,000000000000	0,000029108171	0,000005620709	0,000001084577	0,000012895217	0,000014313255
I037	SAN MICHELE MONDOVI'	Piemonte	Cuneo	0,000043869529	0,000021043116	0,000045433619	0,000024344108	0,000000000000	0,000048257768	0,000028242123	0,000006463386	0,000032853437	0,000035900814



Codice catastale	Denominazione	Regione	Provincia	FUNZIONI GENERALI	POLIZIA LOCALE	ISTRUZIONE PUBBLICA	RIFIUTI	TPL	VIABILITÀ E TERRITORIO	SOCIALE	ASILI NIDO	COMPLESSIVO	COMPLESSIVO SENZA RIFIUTI
H851	SANFRE'	Piemonte	Cuneo	0,000056255896	0,000028798556	0,000059903460	0,000040403723	0,000023835583	0,000058441290	0,000042420155	0,000009330508	0,000046102969	0,000048143994
H852	SANFRONT	Piemonte	Cuneo	0,000057645021	0,000024754183	0,000027035845	0,000031438810	0,000018715601	0,000069316774	0,000032492616	0,000004346583	0,000038977541	0,000041677325
I210	SANT'ALBANO STURA	Piemonte	Cuneo	0,000048681458	0,000027473769	0,000044524171	0,000034321845	0,000000000000	0,000052856219	0,000027269424	0,000007314090	0,000037240401	0,000038285600
I316	SANTA VITTORIA D'ALBA	Piemonte	Cuneo	0,000057367422	0,000035023183	0,000060263556	0,000049333267	0,000000000000	0,000056344599	0,000036696862	0,000009917596	0,000047430485	0,000046749057
I367	SANTO STEFANO BELBO	Piemonte	Cuneo	0,000093752996	0,000049597719	0,000076869271	0,000083068134	0,000038711839	0,000095074952	0,000060568398	0,000007636384	0,000076024094	0,000073501469
I372	SANTO STEFANO ROERO	Piemonte	Cuneo	0,000032204191	0,000015771902	0,000032352750	0,000021160098	0,000000000000	0,000033296818	0,000017632542	0,000002434500	0,000024086656	0,000025134720
I470	SAVIGLIANO	Piemonte	Cuneo	0,0000407619101	0,0000303723839	0,0000322074298	0,0000406389192	0,0000238261362	0,0000427464712	0,0000446604349	0,0000486342404	0,0000395180670	0,0000391166654
I484	SCAGNELLO	Piemonte	Cuneo	0,000010792482	0,000002045148	0,000002486570	0,000002718780	0,000000000000	0,000009813163	0,000002428798	0,000000108255	0,000004917975	0,000005705555
I512	SCARNAFIGI	Piemonte	Cuneo	0,000045667920	0,000018099272	0,000026003976	0,000029508387	0,000000000000	0,000047271653	0,000027035690	0,000006199193	0,000031548294	0,000032278829
I646	SERRALUNGA D'ALBA	Piemonte	Cuneo	0,000029553749	0,000012611146	0,000008623954	0,000016058667	0,000000000000	0,000018694404	0,000006951779	0,000001762471	0,000015593251	0,000015426575
I659	SERRAVALLE LANGHE	Piemonte	Cuneo	0,000014384299	0,000004735029	0,000007490384	0,000005441424	0,000000000000	0,000013097705	0,000003867526	0,000000544911	0,000007826300	0,000008680377
I750	SINIO	Piemonte	Cuneo	0,000016589022	0,000006231133	0,000012256223	0,000006898660	0,000000000000	0,000014652502	0,000006035038	0,000001213539	0,000009910964	0,000010989736
I817	SOMANO	Piemonte	Cuneo	0,000014180193	0,000003063447	0,000002275325	0,000005544095	0,000003214115	0,000015454554	0,000004309824	0,000000757714	0,000007460150	0,000008146331
I822	SOMMARIVA DEL BOSCO	Piemonte	Cuneo	0,000115549735	0,000065684959	0,000088184755	0,000088935594	0,000000000000	0,000126660217	0,000098982007	0,000018578164	0,000093226863	0,000094763660
I823	SOMMARIVA PERNO	Piemonte	Cuneo	0,000059738038	0,000034925171	0,000069434243	0,000029502638	0,000000000000	0,000059613012	0,000036393885	0,000101175386	0,000047883967	0,000054466723
I985	STROPPO	Piemonte	Cuneo	0,000013897098	0,000003193293	0,000006808919	0,000004586537	0,000000000000	0,000013035859	0,000001846117	0,000000000000	0,000006985578	0,000007844726
L048	TARANTASCA	Piemonte	Cuneo	0,000042935436	0,000020621816	0,000041725351	0,000031750028	0,000000000000	0,000044243618	0,000022996894	0,000009295106	0,000032986270	0,000033428995
L252	TORRE BORMIDA	Piemonte	Cuneo	0,000010643985	0,000001586146	0,000001267703	0,000004690090	0,000000000000	0,000008704322	0,000002337860	0,000000542264	0,000005089517	0,000005232561
L241	TORRE MONDOVI'	Piemonte	Cuneo	0,000018154373	0,000005009096	0,000013573031	0,000005498200	0,000000000000	0,000020889566	0,000006802985	0,000000790136	0,000010783194	0,000012675866
L278	TORRE SAN GIORGIO	Piemonte	Cuneo	0,000019661214	0,000011695909	0,000009833204	0,000010642681	0,000000000000	0,000018014743	0,000006957094	0,000002514772	0,000012175997	0,000012725111
L281	TORRESINA	Piemonte	Cuneo	0,000007502812	0,000000449506	0,000000977540	0,000000801497	0,000000000000	0,000004925650	0,000000816201	0,000000135566	0,000002618939	0,000003269805
L367	TREISO	Piemonte	Cuneo	0,000023894338	0,000009488533	0,000016513693	0,000013619236	0,000000000000	0,000019915570	0,000009073427	0,000001458932	0,000015035619	0,000015542857
L410	TREZZO TINELLA	Piemonte	Cuneo	0,000012859668	0,000002553537	0,000002661672	0,000004011745	0,000000000000	0,000011795321	0,000003864143	0,000000271138	0,000006189617	0,000006969560
L427	TRINITA'	Piemonte	Cuneo	0,000046658874	0,000023830828	0,000063819569	0,000026882238	0,000000000000	0,000051968466	0,000027735253	0,000105451061	0,000041025599	0,000046090646
L558	VALDIERI	Piemonte	Cuneo	0,000049444336	0,000015033964	0,000024496034	0,000028535990	0,000000000000	0,000059433737	0,000012291145	0,000003524907	0,000030876411	0,000031714567
L580	VALGRANA	Piemonte	Cuneo	0,000024959140	0,000009536089	0,000021443552	0,000012001659	0,000000000000	0,000024949579	0,000009066104	0,000001488978	0,000016070693	0,000017527904
L631	VALLORATE	Piemonte	Cuneo	0,000012219992	0,000002026618	0,000001429337	0,000003420023	0,000000000000	0,000011498085	0,000001785912	0,000000135574	0,000005365836	0,000006062674
L729	VENASCA	Piemonte	Cuneo	0,000037943312	0,000017705463	0,000031854086	0,000021268632	0,000000000000	0,000040873635	0,000018868607	0,000049245138	0,000028318912	0,000030843771
L758	VERDUNO	Piemonte	Cuneo	0,000021264775	0,000008495705	0,000010194288	0,000018143265	0,000000000000	0,000017203704	0,000005581312	0,000002171849	0,000014001270	0,000012517931
L771	VERNANTE	Piemonte	Cuneo	0,000049491501	0,000022035149	0,000019902630	0,000026629165	0,000000000000	0,000053626470	0,000015770437	0,000002847011	0,000030053776	0,000031280204
L804	VERZUOLO	Piemonte	Cuneo	0,000119602984	0,000075650086	0,000086862657	0,000086011812	0,000000000000	0,000127930927	0,000100243252	0,000016186525	0,000094043132	0,000096919324
L817	VEZZA D'ALBA	Piemonte	Cuneo	0,000049152501	0,000025151963	0,000049442894	0,000035970472	0,000000000000	0,000047688274	0,000029488202	0,000104193140	0,000041846609	0,000043950982
L841	VICOFORTE	Piemonte	Cuneo	0,000072082923	0,000037237968	0,000079009149	0,000050163830	0,000000000000	0,000078091863	0,000050581961	0,000007307150	0,000057738664	0,000060451377
L888	VIGNOLO	Piemonte	Cuneo	0,000047719824	0,000021868531	0,000047022679	0,000029645128	0,000000000000	0,000050068634	0,000030977798	0,000007043262	0,000035937917	0,000038191502
L942	VILLAFALLETTO	Piemonte	Cuneo	0,000061745585	0,000041429313	0,000048328295	0,000054914029	0,000000000000	0,000065746243	0,000036238843	0,000008853827	0,000049696959	0,000047828612
L974	VILLANOVA MONDOVI'	Piemonte	Cuneo	0,000111259686	0,000052284987	0,000079281468	0,000083313623	0,000074432285	0,000123736741	0,000091350702	0,000179068324	0,000095917971	0,000100431863
L990	VILLANOVA SOLARO	Piemonte	Cuneo	0,000021702455	0,000007249422	0,000011245243	0,000012572380	0,000000000000	0,000020110833	0,000008166428	0,000001773829	0,000013372841	0,000013659504
M015	VILLAR SAN COSTANZO	Piemonte	Cuneo	0,000035403126	0,000012687894	0,000035686429	0,000023934461	0,000017290603	0,000041154964	0,000020952628	0,000003643189	0,000027651849	0,000028983126
M055	VINADIO	Piemonte	Cuneo	0,000046400990	0,000014312740	0,000014286635	0,000017073755	0,000000000000	0,000051802368	0,000009094419	0,000001977310	0,000024421916	0,000027053453
M063	VIOLA	Piemonte	Cuneo	0,000026919751	0,000004718465	0,000005862880	0,000009874880	0,000000000000	0,000043504056	0,000005091095	0,000000273829	0,000015129117	0,000017010774
M136	VOTTIGNASCO	Piemonte	Cuneo	0,000015917452	0,000007684992	0,000015427737	0,000007588298	0,000000000000	0,000014301586	0,000005772978	0,000001225685	0,000010390011	0,000011393366
A088	AGRATE CONTURBIA	Piemonte	Novara	0,000035936589	0,000017687420	0,000031908282	0,000020199435	0,000000000000	0,000038245703	0,000017921221	0,000032997985	0,000026530460	0,000028797739
A264	AMENO	Piemonte	Novara	0,000026504020	0,000008959280	0,000016569558	0,000019377642	0,000011098570	0,000027863986	0,000012655133	0,000002841392	0,000018893253	0,000018719783
A414	ARMENO	Piemonte	Novara	0,000054113216	0,000031229590	0,000040381235	0,000037798724	0,000000000000	0,000065623048	0,000030643635	0,000004449863	0,000040877572	0,000041980175
A429	ARONA	Piemonte	Novara	0,000309908866	0,000253058378	0,000218562029	0,000281350266	0,000109639124	0,000279255366	0,000248649926	0,000379070612	0,000271108832	0,000267441150
A653	BARENGO	Piemonte	Novara	0,000023517947	0,000009700227	0,000009050636	0,000010656312	0,000000000000	0,000021583261	0,000009301129	0,000001106743	0,000013435420	0,000014430679
A752	BELLINZAGO NOVARESE	Piemonte	Novara	0,000168839074	0,000120173332	0,000146977964	0,000121892285	0,000000000000	0,000161288864	0,000136773309	0,000279125388	0,000144300302	0,000152325102
A844	BIANDRATE	Piemonte	Novara	0,000029527153	0,000025197613	0,000036408429	0,000021367339	0,000000000000	0,000030173136	0,000016097056	0,000005029544	0,000024285832	0,000025331009
A911	BOCA	Piemonte	Novara	0,000028260899	0,000011211968	0,000023011152	0,000015388116	0,000000000000	0,000027391923	0,000014438773	0,000001770517	0,000019035309	0,000020341448
A929	BOGOGNO	Piemonte	Novara	0,000030609552	0,000013582162	0,000034556801	0,000012492250	0,000000000000	0,000034424324	0,000015869975	0,000035430504	0,000022813689	0,000026510022
A953	BOLZANO NOVARESE	Piemonte	Novara	0,000025602563	0,000010857188	0,000016657766	0,000017128244	0,000000000000	0,000022693377	0,000013827697	0,000002425532	0,000017476634	0,000017601401
B043	BORGO TICINO	Piemonte	Novara	0,000087560525	0,000051868830	0,000071842141	0,000058116681	0,000000000000	0,000085730817	0,000071425279	0,000169486819	0,000073506371	0,000079017755



Codice catastale	Denominazione	Regione	Provincia	FUNZIONI GENERALI	POLIZIA LOCALE	ISTRUZIONE PUBBLICA	RIFIUTI	TPL	VIABILITÀ E TERRITORIO	SOCIALE	ASILI NIDO	COMPLESSIVO	COMPLESSIVO SENZA RIFIUTI
B016	BORGOLAVEZZARO	Piemonte	Novara	0,000041703523	0,000020126979	0,000027097480	0,000032997030	0,000000000000	0,000040785690	0,000026794175	0,000004426842	0,000031061378	0,000030368178
B019	BORGOMANERO	Piemonte	Novara	0,0000405516811	0,0000294528117	0,0000351188083	0,0000410894498	0,000000000000	0,0000421729369	0,0000429494291	0,0000415668358	0,0000386253412	0,0000377428900
B176	BRIGA NOVARESE	Piemonte	Novara	0,000058953170	0,000027136343	0,000040202567	0,000036434888	0,000000000000	0,000050918368	0,000031840707	0,000003581526	0,000039599602	0,000040732955
B183	BRIONA	Piemonte	Novara	0,000029241259	0,000018027294	0,000022576211	0,000016830639	0,000000000000	0,000028004658	0,000014809514	0,000002878175	0,000020203128	0,000021410890
B431	CALTIGNAGA	Piemonte	Novara	0,000054970102	0,000033797591	0,000040914023	0,000034621208	0,000000000000	0,000050315652	0,000031264090	0,000005213241	0,000038768017	0,000040253080
B473	CAMERI	Piemonte	Novara	0,000190174919	0,000125208141	0,000153618468	0,000156177387	0,000092355189	0,000182090473	0,000162374125	0,000297372836	0,000168477974	0,000172883083
B823	CARPIGNANO SESIA	Piemonte	Novara	0,000053539485	0,000034699303	0,000053005739	0,000043678708	0,000000000000	0,000052418345	0,000034720092	0,000005890396	0,000043273247	0,000043128043
B864	CASALBELTRAME	Piemonte	Novara	0,000024149169	0,000007874135	0,000016437409	0,000015931830	0,000000000000	0,000021937745	0,000009826624	0,000002213081	0,000015954218	0,000015962235
B883	CASALEGGIO NOVARA	Piemonte	Novara	0,000020900055	0,000009942096	0,000020562834	0,000017924479	0,000000000000	0,000020355009	0,000008800172	0,000002213052	0,000016157508	0,000015524717
B897	CASALINO	Piemonte	Novara	0,000037403520	0,000017915230	0,000037792860	0,000038238855	0,000000000000	0,000040651061	0,000021212886	0,000014359985	0,000032381237	0,000030283496
B920	CASALVOLONE	Piemonte	Novara	0,000021582715	0,000008538151	0,000012401913	0,000011947852	0,000000000000	0,000020613473	0,000009065463	0,000042006268	0,000015227180	0,000016401580
C149	CASTELLAZZO NOVARESE	Piemonte	Novara	0,000012106804	0,000003625920	0,000006635869	0,000006597546	0,000000000000	0,000009946524	0,000003039323	0,000000997162	0,000007000347	0,000007144598
C166	CASTELLETTO SOPRA TICINO	Piemonte	Novara	0,000187878776	0,000131829721	0,000154953031	0,000183217724	0,000000000000	0,000184067360	0,000144729249	0,000370253223	0,000173733295	0,000170336714
C364	CAVAGLIETTO	Piemonte	Novara	0,000013387027	0,000002738269	0,000003136804	0,000005923095	0,000000000000	0,000011419876	0,000004134430	0,000000332018	0,000006873490	0,000007213848
C365	CAVAGLIO D'AGOGNA	Piemonte	Novara	0,000029438542	0,000011558737	0,000022057983	0,000015555779	0,000000000000	0,000027562025	0,000015721247	0,000002988093	0,000019474662	0,000020878100
C378	CAVALLIRIO	Piemonte	Novara	0,000028936506	0,000013803171	0,000024257899	0,000019292132	0,000000000000	0,000029324750	0,000015130915	0,000003873036	0,000020958612	0,000021555415
C483	CERANO	Piemonte	Novara	0,000119667527	0,000072095586	0,000102832359	0,000094591554	0,000039920272	0,000117092410	0,000102409668	0,000151157735	0,000103747499	0,000107026443
C829	COLAZZA	Piemonte	Novara	0,000017770819	0,000005572278	0,000002999395	0,000010244054	0,000004884698	0,000018846360	0,000005906119	0,000019635024	0,000011143077	0,000011465037
C926	COMIGNAGO	Piemonte	Novara	0,000026203899	0,000013629906	0,000032027416	0,000014000769	0,000000000000	0,000023392077	0,000014403196	0,000036883346	0,000020519093	0,000022853447
D162	CRESSA	Piemonte	Novara	0,000035862892	0,000014823994	0,000033121366	0,000023842020	0,000000000000	0,000031691140	0,000018785126	0,000021508549	0,000026321235	0,000027209096
D216	CUREGGIO	Piemonte	Novara	0,000049431508	0,000033503525	0,000035855855	0,000031069182	0,000000000000	0,000045009594	0,000028231267	0,000006935145	0,000035017723	0,000036431782
D309	DIVIGNANO	Piemonte	Novara	0,000028467244	0,000011991298	0,000020121560	0,000021787695	0,000000000000	0,000025030215	0,000016226397	0,000002620042	0,000020453504	0,000019975701
D347	DORMELLETO	Piemonte	Novara	0,000068307095	0,000041086185	0,000047088699	0,000085035768	0,000000000000	0,000065062415	0,000043766158	0,000006931479	0,000059726127	0,000050662191
D492	FARA NOVARESE	Piemonte	Novara	0,000044557514	0,000028260785	0,000037317279	0,000034044365	0,000000000000	0,000042822473	0,000028233375	0,000005120809	0,000034295607	0,000034385583
D675	FONTANETO D'AGOGNA	Piemonte	Novara	0,000061905769	0,000034424179	0,000062332269	0,000036114730	0,000000000000	0,000059009348	0,000032570836	0,000005437941	0,000044649502	0,000047705990
D872	GALLIATE	Piemonte	Novara	0,000276641671	0,000204499409	0,000256933027	0,000219133441	0,000133898223	0,000258867562	0,000247350919	0,000341202706	0,000246074686	0,000255722935
D911	GARBAGNA NOVARESE	Piemonte	Novara	0,000028647844	0,000017357625	0,000019414508	0,000015613555	0,000000000000	0,000025394955	0,000014582100	0,000005296215	0,000019056783	0,000020289878
D921	GARGALLO	Piemonte	Novara	0,000034392605	0,000016102205	0,000026250997	0,000020347707	0,000000000000	0,000030914015	0,000020179084	0,000004158688	0,000023702514	0,000024903944
M416	GATTICO-VERUNO	Piemonte	Novara	0,000107939643	0,000056928968	0,000101884951	0,000083594679	0,000000000000	0,000107687653	0,000066827144	0,000057261256	0,000086117810	0,000087021399
E001	GHEMME	Piemonte	Novara	0,000071880694	0,000039426003	0,000052252717	0,000039160046	0,000000000000	0,000075852177	0,000050894338	0,000096320886	0,000054812798	0,000060418391
E120	GOZZANO	Piemonte	Novara	0,000106165397	0,000068632315	0,000077403065	0,000080882224	0,000000000000	0,000099270806	0,000091159122	0,000011402890	0,000083314386	0,000084185396
E143	GRANOZZO CON MONTICELLO	Piemonte	Novara	0,000033387163	0,000014700765	0,000025013698	0,000022463758	0,000000000000	0,000031339840	0,000015547102	0,000035507305	0,000024439029	0,000025146417
E177	GRIGNASCO	Piemonte	Novara	0,000092160964	0,000047064139	0,000072172207	0,000069189746	0,000000000000	0,000081440435	0,000065771039	0,000115170546	0,000073581080	0,000075153713
E314	INVORIO	Piemonte	Novara	0,000081121641	0,000039372418	0,000067144400	0,000060248883	0,000000000000	0,000079495262	0,000055915240	0,000015466289	0,000062117785	0,000062787080
E436	LANDIONA	Piemonte	Novara	0,000017630045	0,000006503699	0,000009416650	0,000011883550	0,000000000000	0,000014638305	0,000006364732	0,000000571284	0,000011108185	0,000010830510
E544	LESA	Piemonte	Novara	0,000059133309	0,000035475021	0,000055887580	0,000048902616	0,000000000000	0,000073897711	0,000032643735	0,000053253399	0,000050379606	0,000050908549
E803	MAGGIORA	Piemonte	Novara	0,000036735967	0,000019031127	0,000030455548	0,000027103631	0,000000000000	0,000037552388	0,000019990085	0,000003651492	0,000027456128	0,000027582365
E880	MANDELLO VITTA	Piemonte	Novara	0,000010539771	0,000001680018	0,000001517955	0,000003563035	0,000000000000	0,000007690733	0,000002768381	0,000000541729	0,000004751647	0,000005177316
E907	MARANO TICINO	Piemonte	Novara	0,000034292167	0,000021204328	0,000029842756	0,000031262553	0,000000000000	0,000030006030	0,000020240909	0,000002920857	0,000027233085	0,000025790044
F047	MASSINO VISCONTI	Piemonte	Novara	0,000031342048	0,000017663835	0,000025660695	0,000022710947	0,000000000000	0,000039392619	0,000016651866	0,000005853556	0,000024296575	0,000024864424
F093	MEINA	Piemonte	Novara	0,000057227719	0,000034743794	0,000041531319	0,000040554151	0,000000000000	0,000065732807	0,000032050254	0,000005372497	0,000042889835	0,000043726294
F188	MEZZOMERICO	Piemonte	Novara	0,000026170167	0,000010957891	0,000022396685	0,000012161640	0,000000000000	0,000024901863	0,000013449438	0,000033470772	0,000018492149	0,000020759243
F191	MIASINO	Piemonte	Novara	0,000024179356	0,000006755454	0,000016771138	0,000017456071	0,000000000000	0,000024465971	0,000011670084	0,000001272674	0,000016855095	0,000016639872
F317	MOMO	Piemonte	Novara	0,000054956691	0,000033093574	0,000046733596	0,000038322424	0,000000000000	0,000054010164	0,000032993969	0,000004980757	0,000041127944	0,000042132663
F859	NEBBIUNO	Piemonte	Novara	0,000044931396	0,000027733058	0,000034740232	0,000028489696	0,000000000000	0,000053943841	0,000023800214	0,000003971112	0,000033171176	0,000034847716
F886	NIBBIOLA	Piemonte	Novara	0,000021508087	0,000007143864	0,000012363693	0,000010538243	0,000000000000	0,000018771696	0,000008985093	0,000002323760	0,000012915806	0,000013767264
F952	NOVARA	Piemonte	Novara	0,001921850101	0,001965776089	0,002410543931	0,001657861204	0,003113821929	0,001938858312	0,002701059763	0,003322302552	0,002123449181	0,002290186410
G019	OLEGGIO	Piemonte	Novara	0,000257939575	0,000186482462	0,000283475793	0,000190058977	0,000000000000	0,000241637908	0,000210123643	0,000281145460	0,000223115425	0,000234953661
G020	OLEGGIO CASTELLO	Piemonte	Novara	0,000045007006	0,000023721659	0,000040218069	0,000026892959	0,000000000000	0,000046344819	0,000024898844	0,000006172587	0,000032546700	0,000034571428
G134	ORTA SAN GIULIO	Piemonte	Novara	0,000060711504	0,000053966837	0,000025022198	0,000048362254	0,000000000000	0,000041858251	0,000023772172	0,000026448107	0,000041671943	0,000039275996
G349	PARUZZARO	Piemonte	Novara	0,000041828968	0,000028388101	0,000044814325	0,000031329084	0,000000000000	0,000038143010	0,000023659721	0,000006236445	0,000032837539	0,000033377750
G421	PELLA	Piemonte	Novara	0,000028294487	0,000011282950	0,000017597791	0,000016801066	0,000000000000	0,000029090917	0,000011244619	0,000001681066	0,000018453419	0,000019045163



Codice catastale	Denominazione	Regione	Provincia	FUNZIONI GENERALI	POLIZIA LOCALE	ISTRUZIONE PUBBLICA	RIFIUTI	TPL	VIABILITÀ E TERRITORIO	SOCIALE	ASILI NIDO	COMPLESSIVO	COMPLESSIVO SENZA RIFIUTI
G520	PETTENASCO	Piemonte	Novara	0,000038639869	0,000023458640	0,000025126441	0,000026474675	0,000000000000	0,000036587738	0,000020101741	0,000039660311	0,000028641054	0,000029416881
G703	PISANO	Piemonte	Novara	0,000021206525	0,000009773826	0,000024089539	0,000013572591	0,000000000000	0,000021239510	0,000008747886	0,000001139059	0,000015575119	0,000016292268
G775	POGNO	Piemonte	Novara	0,000030688508	0,000015896562	0,000030125359	0,000026908648	0,000010795201	0,000029898697	0,000016382616	0,000002980112	0,000024759840	0,000023990305
G809	POMBIA	Piemonte	Novara	0,000044542457	0,000024885070	0,000049666529	0,000036599463	0,000012258200	0,000043747672	0,000025484191	0,000052118543	0,000038296118	0,000038903727
H001	PRATO SESIA	Piemonte	Novara	0,000044537445	0,000025090134	0,000030874207	0,000028084175	0,000000000000	0,000038238514	0,000022492322	0,000038482308	0,000031631652	0,000032902081
H213	RECETTO	Piemonte	Novara	0,000024193114	0,000008394106	0,000020313483	0,000013151130	0,000000000000	0,000021472511	0,000010500362	0,000002655630	0,000015830488	0,000016790025
H502	ROMAGNANO SESIA	Piemonte	Novara	0,000088945492	0,000056061233	0,000081383042	0,000065830711	0,000000000000	0,000078534791	0,000060644031	0,000151776401	0,000074246456	0,000077260319
H518	ROMENTINO	Piemonte	Novara	0,000093943416	0,000064665135	0,000095106363	0,000067291425	0,000053950497	0,000092684312	0,000079629135	0,000209739794	0,000086328968	0,000093146728
I025	SAN MAURIZIO D'OPAGLIO	Piemonte	Novara	0,000059152657	0,000034774523	0,000067818966	0,000049436533	0,000000000000	0,000055357126	0,000039955280	0,000029748916	0,000049938921	0,000050118837
I052	SAN NAZZARO SESIA	Piemonte	Novara	0,000020454155	0,000007157238	0,000015306597	0,000016043154	0,000000000000	0,000018029294	0,000008437283	0,000001660055	0,000014341801	0,000013732509
I116	SAN PIETRO MOSEZZO	Piemonte	Novara	0,000042219771	0,000026367625	0,000038404485	0,000042052591	0,000000000000	0,000045277808	0,000023525585	0,000005029544	0,000035548537	0,000033219293
I736	SILLAVENGO	Piemonte	Novara	0,000016224675	0,000007297548	0,000015219013	0,000011239707	0,000000000000	0,000015359691	0,000006176264	0,000000665059	0,000011522833	0,000011624226
I767	SIZZANO	Piemonte	Novara	0,000033666082	0,000018197906	0,000020494281	0,000022375017	0,000000000000	0,000031257927	0,000018276545	0,000003651545	0,000023229980	0,000023536161
I857	SORISO	Piemonte	Novara	0,000020285514	0,000006705100	0,000012307450	0,000010150681	0,000000000000	0,000018720792	0,000008426492	0,000001992252	0,000012424983	0,000013239460
I880	SOZZAGO	Piemonte	Novara	0,000024521105	0,000010339414	0,000018534343	0,000016611498	0,000007718214	0,000023028541	0,000012939862	0,000002323718	0,000017457256	0,000017760141
L007	SUNO	Piemonte	Novara	0,000057851126	0,000030857810	0,000062533688	0,000047675602	0,000000000000	0,000058485977	0,000035472936	0,000090920065	0,000050429520	0,000051415759
L104	TERDOBBIAE	Piemonte	Novara	0,000017521159	0,000004851962	0,000004043917	0,000006223688	0,000000000000	0,000012143296	0,000005226015	0,000001106811	0,000008340930	0,000009099160
L223	TORNACO	Piemonte	Novara	0,000023407964	0,000011489067	0,000012119191	0,000014228348	0,000000000000	0,000021286774	0,000010252861	0,000002102478	0,000015020023	0,000015303539
L356	TRECATE	Piemonte	Novara	0,000339074367	0,000264296989	0,000355501856	0,000261983973	0,000139585789	0,000331230992	0,000361388740	0,000441118873	0,000316328378	0,000335790297
L668	VAPRIO D'AGOGNA	Piemonte	Novara	0,000025107334	0,000010136333	0,000013160194	0,000015374656	0,000000000000	0,000023171243	0,000011239001	0,000002323755	0,000016087505	0,000016342792
L670	VARALLO POMBIA	Piemonte	Novara	0,000089159181	0,000049277859	0,000084748891	0,000071638244	0,000000000000	0,000082698693	0,000063758616	0,000161486936	0,000077121140	0,000079084685
L808	VESPOLATE	Piemonte	Novara	0,000042217269	0,000023202478	0,000027188310	0,000029597816	0,000000000000	0,000041077078	0,000027637530	0,000015772325	0,000031106659	0,000031647009
L847	VICOLUNGO	Piemonte	Novara	0,000026339813	0,000016845406	0,000018084202	0,000035645043	0,000000000000	0,000022514818	0,000009447356	0,000000914463	0,000022400742	0,000017657668
M062	VINZAGLIO	Piemonte	Novara	0,000016803179	0,000003884370	0,000007582548	0,000009054365	0,000000000000	0,000016370121	0,000006057211	0,000000775255	0,000009941046	0,000010258586
A074	AGLIE'	Piemonte	Torino	0,000056093406	0,000025811139	0,000051458015	0,000042495891	0,000025847250	0,000059744907	0,000036514850	0,000005977220	0,000044543563	0,000045276879
A109	AIRASCA	Piemonte	Torino	0,000066265930	0,000053375247	0,000067299354	0,000069443005	0,000000000000	0,000067437941	0,000046021210	0,000009396374	0,000059384449	0,000055782260
A117	ALA DI STURA	Piemonte	Torino	0,000025464446	0,000005748445	0,000012669789	0,000013321118	0,000000000000	0,000031509374	0,000006515160	0,000000913316	0,000015505065	0,000016287184
A157	ALBIANO D'IVREA	Piemonte	Torino	0,000037715185	0,000017486083	0,000039635082	0,000024536353	0,000000000000	0,000039558953	0,000021690185	0,000003098705	0,000028529471	0,000029959494
A218	ALMESE	Piemonte	Torino	0,000114655270	0,000062682584	0,000089318073	0,000103630449	0,000000000000	0,000122085838	0,000101096797	0,000038175981	0,000097405505	0,000095176216
A221	ALPETTE	Piemonte	Torino	0,000013729673	0,000001871565	0,000002584123	0,000005864418	0,000000000000	0,000017885313	0,000003204637	0,000000542291	0,000007437874	0,000008001363
A222	ALPIGNANO	Piemonte	Torino	0,000297957405	0,000194334194	0,000275645148	0,000261678761	0,000000000000	0,000255151752	0,000282397430	0,000204800257	0,000258668754	0,000257590804
A275	ANDEZENO	Piemonte	Torino	0,000041901822	0,000024533472	0,000041434814	0,000028054224	0,000000000000	0,000040282119	0,000024231975	0,000005504274	0,000031587935	0,000032853434
A282	ANDRATE	Piemonte	Torino	0,000018122809	0,000005665539	0,000009818201	0,000007764438	0,000000000000	0,000021429544	0,000005692098	0,000001200358	0,000010851432	0,000011956952
A295	ANGROGNA	Piemonte	Torino	0,000028622272	0,000008733304	0,000019234354	0,000011153401	0,000011023040	0,000037283862	0,000010003666	0,000001351058	0,000018165741	0,000020677013
A405	ARIGNANO	Piemonte	Torino	0,000024955903	0,000009159729	0,000020343836	0,000013951564	0,000000000000	0,000023682542	0,000012811019	0,000002222413	0,000016831868	0,000017863367
A518	AVIGLIANA	Piemonte	Torino	0,000239393924	0,000181782948	0,000221135295	0,000207254314	0,000124180241	0,000235315437	0,000200216206	0,000105016866	0,000209724092	0,000210608573
A525	AZEGLIO	Piemonte	Torino	0,000030605493	0,000015065747	0,000034343068	0,000015484701	0,000000000000	0,000031350490	0,000015844543	0,000002545199	0,000021988775	0,000024318026
A584	BAIRO	Piemonte	Torino	0,000021085368	0,000008720841	0,000011512376	0,000011448815	0,000000000000	0,000020356193	0,000009413757	0,000001887304	0,000013299260	0,000013961945
A587	BALANGERO	Piemonte	Torino	0,000067007843	0,000039835056	0,000065708589	0,000039747988	0,000000000000	0,000065417756	0,000047056128	0,000050975980	0,000052139328	0,000056576938
A590	BALDISSERO CANAVESE	Piemonte	Torino	0,000016444965	0,000004889424	0,000010192643	0,000015068007	0,000000000000	0,000014944514	0,000006446736	0,000000996855	0,000011758702	0,000010573568
A591	BALDISSERO TORINESE	Piemonte	Torino	0,000069165294	0,000046505938	0,000075783568	0,000050706441	0,000029439706	0,000062279266	0,000049701084	0,000075889516	0,000059103608	0,000062110816
A599	BALME	Piemonte	Torino	0,000019376916	0,000002963774	0,000002433250	0,000006040634	0,000000000000	0,000019441737	0,000001423221	0,000000152219	0,000008614325	0,000009536020
A607	BANCHETTE	Piemonte	Torino	0,000065532582	0,000041034837	0,000092119409	0,000067775024	0,000000000000	0,000054385462	0,000059740449	0,000009735693	0,000061609441	0,000059401411
A625	BARBANIA	Piemonte	Torino	0,000035402645	0,000018231679	0,000033314951	0,000018298556	0,000000000000	0,000038346455	0,000020125084	0,000003208951	0,000025273215	0,000027770993
A651	BARDONECCHIA	Piemonte	Torino	0,000128551536	0,000071570895	0,000045607578	0,000133602571	0,000066727638	0,000181371800	0,000056098189	0,000008067623	0,000104366493	0,000093896415
A673	BARONE CANAVESE	Piemonte	Torino	0,000017093385	0,000005420921	0,000015534871	0,000009587922	0,000000000000	0,000015439768	0,000006567048	0,000001136432	0,000011261528	0,000011860883
A734	BEINASCO	Piemonte	Torino	0,000325850814	0,000255422781	0,000371992665	0,000302109440	0,000000000000	0,000262159500	0,000310111169	0,000453526357	0,000306646478	0,000308271290
A853	BIBIANA	Piemonte	Torino	0,000067304473	0,000035990131	0,000067764262	0,000036217278	0,000000000000	0,000076404607	0,000051906976	0,000080921699	0,000054472104	0,000061009557
A910	BOBBIO PELLICE	Piemonte	Torino	0,000030887769	0,000010794396	0,000017899526	0,000011223967	0,000000000000	0,000037618633	0,000007082868	0,000001491299	0,000017927158	0,000020327718
A941	BOLLENGO	Piemonte	Torino	0,000047802397	0,000023767231	0,000048648286	0,000034333422	0,000000000000	0,000048451611	0,000028557573	0,000057514684	0,000039021108	0,000040699871
A990	BORGARO TORINESE	Piemonte	Torino	0,000204920378	0,000150075186	0,000229129537	0,000151007562	0,000090904884	0,000193622283	0,000175164858	0,000446782230	0,000190868438	0,000205143489
B003	BORGIALLO	Piemonte	Torino	0,000017255407	0,000003729880	0,000006777375	0,000007220961	0,000000000000	0,000018597071	0,000006923313	0,000002366846	0,000009887254	0,000010842112



Codice catastale	Denominazione	Regione	Provincia	FUNZIONI GENERALI	POLIZIA LOCALE	ISTRUZIONE PUBBLICA	RIFIUTI	TPL	VIABILITÀ E TERRITORIO	SOCIALE	ASILI NIDO	COMPLESSIVO	COMPLESSIVO SENZA RIFIUTI
B015	BORGOFRANCO D'IVREA	Piemonte	Torino	0,000073391246	0,000040811899	0,000064099734	0,000054913666	0,000000000000	0,000077007087	0,000053951835	0,000018286009	0,000058360956	0,000059595506
B021	BORGOMASINO	Piemonte	Torino	0,000022198427	0,000007860464	0,000021919548	0,000010757520	0,000000000000	0,000022303234	0,000009783558	0,000001438920	0,000014908283	0,000016394761
B024	BORGONE SUSA	Piemonte	Torino	0,000046891282	0,000023595506	0,000029155915	0,000031532275	0,000000000000	0,000047990225	0,000031170475	0,000013731295	0,000034106378	0,000035028220
B075	BOSCONERO	Piemonte	Torino	0,000057548519	0,000031439262	0,000054938890	0,000036614572	0,000000000000	0,000054566605	0,000039651829	0,000008884157	0,000043343856	0,000045753759
B121	BRANDIZZO	Piemonte	Torino	0,000143136148	0,000118216208	0,000175127744	0,000130002035	0,000000000000	0,000128695197	0,000119034042	0,000186548852	0,000134559270	0,000136191315
B171	BRICHERASIO	Piemonte	Torino	0,000089736546	0,000047385255	0,000075587922	0,000067640092	0,000000000000	0,000095389146	0,000067623092	0,000029053439	0,000071604555	0,000073024316
B205	BROSSO	Piemonte	Torino	0,000015615113	0,000004022560	0,000006261521	0,000005980223	0,000000000000	0,000016947498	0,000004975521	0,000000727790	0,000008634828	0,000009585500
B209	BROZOLO	Piemonte	Torino	0,000014777880	0,000003157489	0,000006060975	0,000006276823	0,000000000000	0,000014365011	0,000004662260	0,000000556060	0,000008096773	0,000008748536
B216	BRUINO	Piemonte	Torino	0,000141662285	0,000101734157	0,000182318901	0,000144549441	0,000000000000	0,000125958047	0,000122435317	0,000187889983	0,000138105103	0,000135797245
B225	BRUSASCO	Piemonte	Torino	0,000035019287	0,000016065741	0,000027176111	0,000021019925	0,000000000000	0,000035416716	0,000021238486	0,000002545029	0,000024747872	0,000026082931
B232	BRUZOLO	Piemonte	Torino	0,000036808577	0,000012950728	0,000022606144	0,000019797121	0,000000000000	0,000035213941	0,000021080143	0,000009299435	0,000024056600	0,000025582012
B278	BURIASCO	Piemonte	Torino	0,000031116607	0,000018067785	0,000031488663	0,000027851209	0,000000000000	0,000030962524	0,000018698669	0,000039997206	0,000027058019	0,000026773960
B279	BUROLO	Piemonte	Torino	0,000030699882	0,000015291819	0,000038376981	0,000030202791	0,000000000000	0,000027383979	0,000014805385	0,000002057541	0,000025791383	0,000024211561
B284	BUSANO	Piemonte	Torino	0,000033237337	0,000018722463	0,000042152204	0,000023094985	0,000000000000	0,000033727694	0,000017000027	0,000004000780	0,000026313760	0,000027466473
B297	BUSSOLENO	Piemonte	Torino	0,000118527366	0,000075887708	0,000094086956	0,000085140567	0,000000000000	0,000127859383	0,000102557866	0,000021283573	0,000095078656	0,000098637703
B305	BUTTIGLIERA ALTA	Piemonte	Torino	0,000115954910	0,000074079403	0,000107848829	0,000091138809	0,000000000000	0,000103752970	0,000094008500	0,000016063336	0,000093503891	0,000094350879
B350	CAFASSE	Piemonte	Torino	0,000067739597	0,000038906164	0,000070936913	0,000050564501	0,000000000000	0,000068286064	0,000050852940	0,000006001374	0,000054839013	0,000056369809
B435	CALUSO	Piemonte	Torino	0,000146919204	0,000089071171	0,000159831311	0,000124753159	0,000000000000	0,000144547824	0,000123290364	0,000017602392	0,000125649699	0,000125970770
B462	CAMBIANO	Piemonte	Torino	0,000109996193	0,000069581667	0,000105619822	0,000080432306	0,000000000000	0,000099231387	0,000090395926	0,000013898242	0,000087711797	0,000090318742
B512	CAMPIGLIONE-FENILE	Piemonte	Torino	0,000032996650	0,000018459077	0,000032307957	0,000018686583	0,000000000000	0,000032477188	0,000016621165	0,000003762953	0,000023588571	0,000025344079
B588	CANDIA CANAVESE	Piemonte	Torino	0,000032688773	0,000016104847	0,000026513927	0,000020560331	0,000000000000	0,000029887251	0,000015601091	0,000002115182	0,000022581512	0,000023305341
B592	CANDIOLO	Piemonte	Torino	0,000099069460	0,000079170286	0,000113677771	0,000082994463	0,000000000000	0,000092528308	0,000077856130	0,000097529621	0,000088616756	0,000090630222
B605	CANISCHIO	Piemonte	Torino	0,000013214538	0,000002326952	0,000005308206	0,000004540156	0,000000000000	0,000014487136	0,000003330817	0,000000810081	0,000006995267	0,000007874496
B628	CANTALUPA	Piemonte	Torino	0,000054366373	0,000026350221	0,000046038650	0,000037660707	0,000021999630	0,000057410755	0,000031823971	0,000005159298	0,000041150559	0,000042400351
B637	CANTOIRA	Piemonte	Torino	0,000027360341	0,000008817593	0,000019063929	0,000014681204	0,000000000000	0,000036003420	0,000008919259	0,000001826632	0,000018214096	0,000019479301
B705	CAPRIE	Piemonte	Torino	0,000045082742	0,000017206432	0,000032247331	0,000024143257	0,000000000000	0,000047445986	0,000026729800	0,000005057259	0,000030695870	0,000033042503
B733	CARAVINO	Piemonte	Torino	0,000025658282	0,000016684477	0,000027740918	0,000014479507	0,000000000000	0,000025622367	0,000011074103	0,000001552236	0,000018554398	0,000020013705
B762	CAREMA	Piemonte	Torino	0,000025894047	0,000008205318	0,000014827017	0,000012025995	0,000006491916	0,000027414874	0,000009489039	0,000002762060	0,000015906115	0,000017295671
B777	CARIGNANO	Piemonte	Torino	0,000167642925	0,000101711594	0,000166775846	0,000134350972	0,000000000000	0,000163849693	0,000147116255	0,000125959414	0,000144281346	0,000147837630
B791	CARMAGNOLA	Piemonte	Torino	0,000497775434	0,000372949428	0,000561102471	0,000441000920	0,000289943581	0,000452278400	0,000526152326	0,000351080135	0,000469211677	0,000479314566
B867	CASALBORGONE	Piemonte	Torino	0,000041859101	0,000022510860	0,000049297334	0,000024909213	0,000016947023	0,000046588096	0,000025687388	0,000039434868	0,000034441239	0,000037854866
B953	CASCINETTE D'IVREA	Piemonte	Torino	0,000031545922	0,000012784052	0,000026533065	0,000023028377	0,000000000000	0,000028191602	0,000019858025	0,000003621015	0,000023240539	0,000023316518
B955	CASELETTE	Piemonte	Torino	0,000056924892	0,000039608263	0,000073198694	0,000047055658	0,000000000000	0,000058314124	0,000043648549	0,000059277778	0,000051955378	0,000053710074
B960	CASELLE TORINESE	Piemonte	Torino	0,000257085903	0,000170650368	0,000258714426	0,000175780072	0,000000000000	0,000225404921	0,000210730549	0,000605157395	0,000226019243	0,000244010987
C045	CASTAGNETO PO	Piemonte	Torino	0,000037621288	0,000014587352	0,000031278111	0,000020717083	0,000000000000	0,000040241331	0,000020361978	0,000003325807	0,000026112504	0,000028044722
C048	CASTAGNOLE PIEMONTE	Piemonte	Torino	0,000042114643	0,000024356428	0,000029017370	0,000025378157	0,000000000000	0,000042358923	0,000026991884	0,000006256350	0,000029968474	0,000031612366
C133	CASTELLAMONTE	Piemonte	Torino	0,000187773650	0,000115211903	0,000167204448	0,000148050914	0,000000000000	0,000201404296	0,000160472550	0,000028446367	0,000155480321	0,000158140955
C241	CASTELNUOVO NIGRA	Piemonte	Torino	0,000019039698	0,000004505309	0,000006448887	0,000007510094	0,000000000000	0,000023914100	0,000005153136	0,000001084418	0,000010665939	0,000011796116
C307	CASTIGLIONE TORINESE	Piemonte	Torino	0,000113779667	0,000064546147	0,000137478654	0,000061830321	0,000000000000	0,000108154344	0,000090743519	0,000016908846	0,000088615736	0,000098208178
C369	CAVAGNOLO	Piemonte	Torino	0,000048373594	0,000023048776	0,000038124168	0,000026161026	0,000000000000	0,000048560465	0,000029309615	0,000004871114	0,000033570235	0,000036223635
C404	CAVOUR	Piemonte	Torino	0,000117572728	0,000063425093	0,000067024682	0,000092696945	0,000037648188	0,000125257746	0,000088532582	0,000012260397	0,000090884880	0,000090235940
C487	CERCENASCO	Piemonte	Torino	0,000039874281	0,000020807498	0,000032197509	0,000024402105	0,000009687745	0,000038082800	0,000023346424	0,000004549244	0,000028599107	0,000030102146
C497	CERES	Piemonte	Torino	0,000035333871	0,000014456414	0,000022522648	0,000019339761	0,000000000000	0,000049197594	0,000016876614	0,000002576239	0,000024660365	0,000026565790
C505	CERESOLE REALE	Piemonte	Torino	0,000027527381	0,000006277937	0,000001581075	0,000008684656	0,000000000000	0,000029320160	0,000002334515	0,000000304439	0,000012413879	0,000013749395
C564	CESANA TORINESE	Piemonte	Torino	0,000083381171	0,000042661593	0,000022126669	0,000046718638	0,000014594942	0,000092768265	0,000013549577	0,000001826632	0,000048738537	0,000049461907
C604	CHIALAMBERTO	Piemonte	Torino	0,000022417926	0,000004180355	0,000008652603	0,000011019367	0,000000000000	0,000028700890	0,000006060914	0,000000913316	0,000013241478	0,000014037265
C610	CHIANOCCHO	Piemonte	Torino	0,000040408101	0,000015174082	0,000028024264	0,000031258750	0,000019507051	0,000045250221	0,000023193241	0,000009887842	0,000030907777	0,000030782085
C624	CHIAVERANO	Piemonte	Torino	0,000048192148	0,000024172352	0,000029454745	0,000027538316	0,000000000000	0,000045128770	0,000027069084	0,000003872818	0,000032075527	0,000033700402
C627	CHIERI	Piemonte	Torino	0,000637605305	0,000461542291	0,000731135793	0,000532404890	0,000402375954	0,000564503146	0,000701945500	0,000727062966	0,000607239293	0,000634039128
C629	CHIESANUOVA	Piemonte	Torino	0,000010893763	0,000001622327	0,000003233999	0,000003311765	0,000000000000	0,000010299318	0,000002776001	0,000000674421	0,000005293491	0,000006003190
C639	CHIOMONTE	Piemonte	Torino	0,000036684693	0,000011919406	0,000016829971	0,000023569568	0,000000000000	0,000051859721	0,000012960227	0,000001355733	0,000024840007	0,000025294979
C655	CHIUSA DI SAN MICHELE	Piemonte	Torino	0,000035468827	0,000016300322	0,000024402438	0,000021017179	0,000000000000	0,000034811258	0,000022227504	0,000010047992	0,000024865801	0,000026244077



Codice catastale	Denominazione	Regione	Provincia	FUNZIONI GENERALI	POLIZIA LOCALE	ISTRUZIONE PUBBLICA	RIFIUTI	TPL	VIABILITÀ E TERRITORIO	SOCIALE	ASILI NIDO	COMPLESSIVO	COMPLESSIVO SENZA RIFIUTI
C665	CHIVASSO	Piemonte	Torino	0,000487252963	0,000399711255	0,000567938245	0,000452540248	0,000317870048	0,000501743032	0,000540984859	0,000459436376	0,000485985499	0,000497962974
C679	CICONIO	Piemonte	Torino	0,000012802628	0,000003048444	0,000006442329	0,000004675493	0,000000000000	0,000010487411	0,000004038963	0,000001106567	0,000006783423	0,000007538319
C711	CINTANO	Piemonte	Torino	0,000011734550	0,000001984619	0,000004039793	0,000004935947	0,000000000000	0,000009697685	0,000002901767	0,000001061041	0,000005986966	0,000006363359
C715	CINZANO	Piemonte	Torino	0,000012705583	0,000002384395	0,000003417238	0,000004594468	0,000000000000	0,000011933632	0,000003394002	0,000000462850	0,000006354908	0,000006985361
C722	CIRIE'	Piemonte	Torino	0,000353023601	0,000290241673	0,000303942639	0,000299034768	0,000000000000	0,000319902488	0,000294457745	0,000343142312	0,000305134343	0,000307318735
C793	CLAVIERE	Piemonte	Torino	0,000017933747	0,000007335385	0,000005787987	0,000015322225	0,000000000000	0,000021421907	0,000002803554	0,000001369974	0,000011987057	0,000010792660
C801	COASSOLO TORINESE	Piemonte	Torino	0,000038697298	0,000015578034	0,000036796187	0,000022419602	0,000022852962	0,000052217462	0,000020523971	0,000003588201	0,000029682611	0,000032283653
C803	COAZZE	Piemonte	Torino	0,000075638706	0,000031970964	0,000057157731	0,000056455709	0,000000000000	0,000098049061	0,000046070966	0,000008501556	0,000058682710	0,000059480248
C860	COLLEGNO	Piemonte	Torino	0,000866178490	0,000721464663	0,000869645837	0,000828336045	0,001492758706	0,000732870742	0,000919017826	0,001312608797	0,000874381936	0,000890871976
C867	COLLERETTO CASTELNUOVO	Piemonte	Torino	0,000013615728	0,000004332808	0,000009870864	0,000004616269	0,000000000000	0,000013292155	0,000004571518	0,000000948959	0,000007873424	0,000009039883
C868	COLLERETTO GIACOSA	Piemonte	Torino	0,000019222858	0,000008542404	0,000006467730	0,000016732836	0,000000000000	0,000016823473	0,000006220097	0,000000800155	0,000012718823	0,000011281318
C955	CONDOVE	Piemonte	Torino	0,000100448032	0,000043539373	0,000093518070	0,000062358578	0,000000000000	0,000114198078	0,000070902669	0,000011878121	0,000076495567	0,000081558331
D008	CORIO	Piemonte	Torino	0,000077329051	0,000033304698	0,000063516895	0,000046133542	0,000000000000	0,000102627734	0,000050276175	0,000007652141	0,000058342152	0,000062714322
D092	COSSANO CANAVESE	Piemonte	Torino	0,000016213350	0,000004099835	0,000013054826	0,000007148435	0,000000000000	0,000014939050	0,000006469509	0,000000885321	0,000009939186	0,000010938615
D197	CUCEGLIO	Piemonte	Torino	0,000023196879	0,000007976008	0,000019586569	0,000017360761	0,000000000000	0,000023214712	0,000011040580	0,000001440714	0,000016847415	0,000016663574
D202	CUMIANA	Piemonte	Torino	0,000147386880	0,000091363697	0,000149256536	0,000121583841	0,000000000000	0,000166371523	0,000121648839	0,000165329688	0,000131972473	0,000135692870
D208	CUORGNE'	Piemonte	Torino	0,000185423632	0,000121926527	0,000162938602	0,000137403401	0,000000000000	0,000194562126	0,000159280022	0,000089283927	0,000153558417	0,000159343881
D373	DRUENTO	Piemonte	Torino	0,000154109333	0,000097995427	0,000153077924	0,000103406868	0,000000000000	0,000143889699	0,000131958018	0,000194867027	0,000129519440	0,000138870923
D433	EXILLES	Piemonte	Torino	0,000019485281	0,000003681206	0,000003283274	0,000006458970	0,000000000000	0,000026545828	0,000003422420	0,000000135816	0,000010036158	0,000011317227
D520	FAVRIA	Piemonte	Torino	0,000091591961	0,000046735832	0,000086391788	0,000061287759	0,000000000000	0,000087054882	0,000072213233	0,000016309773	0,000070833319	0,000074251793
D524	FELETTO	Piemonte	Torino	0,000044111038	0,000025124850	0,000029552520	0,000023149553	0,000000000000	0,000039895876	0,000028293472	0,000006346620	0,000029812721	0,000032198947
D532	FENESTRELLE	Piemonte	Torino	0,000031358046	0,000013680403	0,000018198049	0,000016142422	0,000000000000	0,000041500800	0,000008000756	0,000000761073	0,000020122455	0,000021547792
D562	FIANO	Piemonte	Torino	0,000054450032	0,000034082846	0,000076953377	0,000030750594	0,000000000000	0,000051656181	0,000033643967	0,000039694254	0,000044241239	0,000049072533
D608	FIORANO CANAVESE	Piemonte	Torino	0,000020647849	0,000007511614	0,000014592512	0,000015372540	0,000000000000	0,000019540679	0,000009444148	0,000000553508	0,000014415677	0,000014073003
D646	FOGLIZZO	Piemonte	Torino	0,000045058898	0,000024547972	0,000041599624	0,000033662215	0,000000000000	0,000047640179	0,000029886036	0,000006431244	0,000035459850	0,000036103623
D725	FORNO CANAVESE	Piemonte	Torino	0,000069495322	0,000035381251	0,000065185433	0,000039055666	0,000000000000	0,000073484568	0,000050274438	0,000056881921	0,000053747085	0,000059008403
D781	FRASSINETTO	Piemonte	Torino	0,000017138786	0,000003835345	0,000002343725	0,000004863177	0,000000000000	0,000021994875	0,000003117536	0,000000677861	0,000008459615	0,000009747578
D805	FRONT	Piemonte	Torino	0,000035892639	0,000020594616	0,000035569730	0,000021352416	0,000000000000	0,000037242148	0,000022380260	0,000003098528	0,000026825275	0,000028785226
D812	FROSSASCO	Piemonte	Torino	0,000060369199	0,000029222338	0,000055559660	0,000054940225	0,000000000000	0,000057976331	0,000039729484	0,000006118971	0,000048987712	0,000046855987
D931	GARZIGLIANA	Piemonte	Torino	0,000016434072	0,000005838267	0,000013310904	0,000008747887	0,000000000000	0,000014614693	0,000005840520	0,000001328048	0,000010449120	0,000011058369
D933	GASSINO TORINESE	Piemonte	Torino	0,000167942644	0,000101889013	0,000161553099	0,000096636817	0,000000000000	0,000155952424	0,000143260082	0,000025716538	0,000128216026	0,000139525230
D983	GERMAGNANO	Piemonte	Torino	0,000031839479	0,000015851315	0,000023140856	0,000016842955	0,000000000000	0,000031696596	0,000017652534	0,000001747541	0,000021463978	0,000023118867
E009	GIAGLIONE	Piemonte	Torino	0,000022764815	0,000006279285	0,000014131613	0,000010963941	0,000000000000	0,000028007175	0,000007916715	0,000001510714	0,000014365822	0,000015584111
E020	GIAVENO	Piemonte	Torino	0,000321453867	0,000193619639	0,000330088092	0,000281016647	0,000222148896	0,000347574613	0,000257913233	0,000219125814	0,000290061213	0,000293300269
E067	GIVOLETTO	Piemonte	Torino	0,000066765663	0,000037022471	0,000082444128	0,000049097931	0,000000000000	0,000069754198	0,000049665065	0,000032982672	0,000056707528	0,000059432691
E154	GRAVERE	Piemonte	Torino	0,000025513567	0,000005144832	0,000005152736	0,000013565581	0,000000000000	0,000034112748	0,000008864722	0,000001084577	0,000015211255	0,000015800607
E199	GROSCAVALLO	Piemonte	Torino	0,000025761978	0,000002733661	0,000004093880	0,000008479167	0,000002606627	0,000029379727	0,000003456538	0,000000456658	0,000012328059	0,000013706431
E203	GROSSO	Piemonte	Torino	0,000023808228	0,000008807834	0,000020392562	0,000016196310	0,000000000000	0,000022689465	0,000009964290	0,000001894516	0,000016630067	0,000016785405
E216	GRUGLIASCO	Piemonte	Torino	0,000661401323	0,000548191523	0,000835135322	0,000644204106	0,000484299592	0,000543042521	0,000688285347	0,000652637208	0,000656034077	0,000660270648
E301	INGRIA	Piemonte	Torino	0,000009447131	0,000000506895	0,000000893363	0,000001406931	0,000000000000	0,000008063580	0,000000677067	0,000000152219	0,000003524035	0,000004282216
E311	INVERSO PINASCA	Piemonte	Torino	0,000020607964	0,000005760068	0,000015233851	0,000012906745	0,000000000000	0,000020639390	0,000008472893	0,000001102067	0,000013732283	0,000014027926
E345	ISOLABELLA	Piemonte	Torino	0,000013276611	0,000002816163	0,000004118252	0,000004478379	0,000000000000	0,000010760065	0,000003722086	0,000000775255	0,000006483463	0,000007201528
E368	ISSIGLIO	Piemonte	Torino	0,000013988403	0,000002600136	0,000004909771	0,000005457233	0,000000000000	0,000014878623	0,000004858866	0,000001457331	0,000007655039	0,000008442122
E379	IVREA	Piemonte	Torino	0,000481455344	0,000427792389	0,000508224392	0,000557987208	0,000322765052	0,000481542843	0,000511195705	0,000614170725	0,000506442008	0,000487982545
E394	LA CASSA	Piemonte	Torino	0,000035903487	0,000020472036	0,000036488418	0,000025141489	0,000000000000	0,000037706278	0,000022687821	0,000003691121	0,000028060850	0,000029106336
E423	LA LOGGIA	Piemonte	Torino	0,000141613853	0,000101262096	0,000173201311	0,000129613178	0,000000000000	0,000135907612	0,000119968644	0,000028828667	0,000127376620	0,000126575660
E445	LANZO TORINESE	Piemonte	Torino	0,000103983229	0,000071256363	0,000098139320	0,000086078385	0,000000000000	0,000106523081	0,000082229516	0,000163902360	0,000092818530	0,000095232323
E484	LAURIANO	Piemonte	Torino	0,000032659294	0,000015992069	0,000030244168	0,000020855928	0,000008839771	0,000034529229	0,000016902644	0,000001943232	0,000024116792	0,000025284579
E518	LEINI	Piemonte	Torino	0,000293252802	0,000212047521	0,000340946214	0,000219985261	0,000166832249	0,000276372547	0,000245745621	0,000373225875	0,000265264082	0,000281479417
E520	LEMIE	Piemonte	Torino	0,000018257660	0,000001999030	0,000002624727	0,000008640668	0,000000000000	0,000021566103	0,000003205832	0,000001369859	0,000009584710	0,000009922792
E551	LESSOLO	Piemonte	Torino	0,000040546353	0,000017538263	0,000034080655	0,000028422659	0,000000000000	0,000041323487	0,000024761883	0,000036847231	0,000031421101	0,000032494909
E566	LEVONE	Piemonte	Torino	0,000014885313	0,000003669285	0,000010105401	0,000004535699	0,000000000000	0,000014795319	0,000005156602	0,000001512869	0,000008382649	0,000009760326



Codice catastale	Denominazione	Regione	Provincia	FUNZIONI GENERALI	POLIZIA LOCALE	ISTRUZIONE PUBBLICA	RIFIUTI	TPL	VIABILITÀ E TERRITORIO	SOCIALE	ASILI NIDO	COMPLESSIVO	COMPLESSIVO SENZA RIFIUTI
E635	LOCANA	Piemonte	Torino	0,000058932616	0,000018076052	0,000030925920	0,000031701263	0,000000000000	0,000075787302	0,000022715427	0,000001898007	0,000038081058	0,000040365802
E660	LOMBARDORE	Piemonte	Torino	0,000036186949	0,000019631301	0,000036838304	0,000023492911	0,000000000000	0,000036066268	0,000020097561	0,000003106006	0,000027081804	0,000028367065
E661	LOMBRIASCO	Piemonte	Torino	0,000024426039	0,000015736053	0,000018141434	0,000013703816	0,000000000000	0,000023865072	0,000014199999	0,000002997720	0,000017078532	0,000018287092
E683	LORANZE'	Piemonte	Torino	0,000027186264	0,000012670527	0,000030613524	0,000016807059	0,000000000000	0,000023485842	0,000013538106	0,000002301764	0,000019709106	0,000020748393
E758	LUSERNA SAN GIOVANNI	Piemonte	Torino	0,000144191185	0,000073726741	0,000131935380	0,000123589697	0,000074710311	0,000148528684	0,000130178579	0,000037418280	0,000124493286	0,000124816880
E759	LUSERNETTA	Piemonte	Torino	0,000015464601	0,000006631085	0,000014453171	0,000004958217	0,000000000000	0,000015539279	0,000005604176	0,000000960234	0,000009515226	0,000011147190
E763	LUSIGLIE'	Piemonte	Torino	0,000015763193	0,000008303757	0,000017394578	0,000006899135	0,000000000000	0,000013836645	0,000006158933	0,000001550734	0,000010489095	0,000011774738
E782	MACELLO	Piemonte	Torino	0,000027102727	0,000011919220	0,000024903309	0,000014629772	0,000000000000	0,000028325094	0,000013985441	0,000002102480	0,000018951680	0,000020499450
E817	MAGLIONE	Piemonte	Torino	0,000015108993	0,000003145875	0,000008052188	0,000007591955	0,000000000000	0,000014142238	0,000004875941	0,000000774826	0,000008783350	0,000009210015
M316	MAPPANO	Piemonte	Torino	0,000115563058	0,000057313791	0,000140314404	0,000081917480	0,000049929776	0,000113629835	0,000093816412	0,000203002090	0,000104146448	0,000112107127
E941	MARENTINO	Piemonte	Torino	0,000029429188	0,000010612544	0,000023316138	0,000015307541	0,000000000000	0,000029358813	0,000016549334	0,000002213113	0,000019806529	0,000021417715
F041	MASSELLO	Piemonte	Torino	0,000012413994	0,000000852754	0,000000898506	0,00001559532	0,000000842319	0,000011011210	0,000000861354	0,000000152219	0,000004599048	0,000005687565
F053	MATHI	Piemonte	Torino	0,000074710389	0,000048349398	0,000069510300	0,000046907978	0,000000000000	0,000067467760	0,000054450210	0,000027936016	0,000050706308	0,000060717810
F058	MATTIE	Piemonte	Torino	0,000024841858	0,000006553424	0,000016367348	0,000013750478	0,000000000000	0,000028823210	0,000008749011	0,000004196828	0,000016162025	0,000017025652
F067	MAZZE'	Piemonte	Torino	0,000081914675	0,000041406480	0,000084209017	0,000062257680	0,000000000000	0,000086934967	0,000054263619	0,000009073445	0,000065563401	0,000066747252
F074	MEANA DI SUSÀ	Piemonte	Torino	0,000025330107	0,000008920490	0,000015597373	0,000014998125	0,000000000000	0,000033007107	0,000010128381	0,000003476668	0,000017320330	0,000018151962
F140	MERCENASCO	Piemonte	Torino	0,000031666213	0,000009994873	0,000025438100	0,000022703839	0,000000000000	0,000031329940	0,000016461404	0,000028790654	0,000023738325	0,000024108797
F182	MEZZENILE	Piemonte	Torino	0,000028783650	0,000010650209	0,000014698752	0,000009101720	0,000000000000	0,000036698562	0,000010383725	0,000002033579	0,000016894655	0,000019685476
F315	MOMBELLO DI TORINO	Piemonte	Torino	0,000012623732	0,000002391266	0,000002526381	0,000003466757	0,000001994320	0,000010783837	0,000003977030	0,000000221389	0,000005920288	0,000006798951
F318	MOMPANTERO	Piemonte	Torino	0,000022170579	0,000005895785	0,000012195693	0,000008550462	0,000000000000	0,000026963456	0,000008201060	0,000003309284	0,000013317697	0,000015024948
F327	MONASTERO DI LANZO	Piemonte	Torino	0,000020253965	0,000004092575	0,000003587639	0,000006761646	0,000003960771	0,000025080159	0,000004918624	0,000000761097	0,000010522489	0,000011869329
F335	MONCALIERI	Piemonte	Torino	0,001021884313	0,000858412199	0,000980750582	0,000953733625	0,000615406816	0,001039798184	0,001178354503	0,001388235572	0,001014815253	0,001036689919
D553	MONCENISIO	Piemonte	Torino	0,000007543349	0,000000776121	0,000000779581	0,000000908357	0,000000000000	0,000004788294	0,000000403112	0,000000000000	0,000002571231	0,000003166743
F407	MONTALDO TORINESE	Piemonte	Torino	0,000017808332	0,000004596707	0,000004332743	0,000006664331	0,000000000000	0,000016858306	0,000007250696	0,000004003977	0,000009502222	0,000010518533
F411	MONTALENGHE	Piemonte	Torino	0,000025124659	0,000010162819	0,000023603381	0,000012595403	0,000000000000	0,000023230716	0,000010680715	0,000004549271	0,000016737079	0,000018220304
F420	MONTALTO DORA	Piemonte	Torino	0,000067538778	0,000034425364	0,000073117705	0,000046872111	0,000000000000	0,000061135673	0,000049812608	0,000095353803	0,000056387133	0,000059794671
F422	MONTANARO	Piemonte	Torino	0,000098500910	0,000053965243	0,000094408955	0,000062719313	0,000000000000	0,000091427955	0,000079199103	0,000069386280	0,000077828984	0,000083240087
F651	MONTEU DA PO	Piemonte	Torino	0,000021181033	0,000008529588	0,000016917556	0,000012070381	0,000000000000	0,000020417172	0,000009605852	0,000001991737	0,000014212925	0,000014980217
F733	MORIONDO TORINESE	Piemonte	Torino	0,000020974805	0,000007099285	0,000019657519	0,000008276445	0,000000000000	0,000019964522	0,000009318171	0,000001881233	0,000013328626	0,000015137922
F889	NICHELINO	Piemonte	Torino	0,000781988490	0,000692451394	0,000956523017	0,000798914146	0,000453527725	0,000675057759	0,000876722407	0,001269193952	0,000814009581	0,000819415587
F906	NOASCA	Piemonte	Torino	0,000019634197	0,000001549576	0,000001089283	0,000006649157	0,000000000000	0,000018887336	0,000002015323	0,000000000000	0,000008567751	0,000009254842
F925	NOLE	Piemonte	Torino	0,000117765186	0,000065391564	0,000132342578	0,000081084103	0,000000000000	0,000115749451	0,000097978898	0,000016988632	0,000095844234	0,000101130160
F927	NOMAGLIO	Piemonte	Torino	0,000012664408	0,000002113134	0,000004229215	0,000004160344	0,000000000000	0,000011293153	0,000003727385	0,000000440491	0,000006290025	0,000007052711
F931	NONE	Piemonte	Torino	0,000140877727	0,000088162118	0,000172880332	0,000134517905	0,000000000000	0,000132899007	0,000118601040	0,000028112468	0,000126987226	0,000124290325
F948	NOVALESA	Piemonte	Torino	0,000021550295	0,000006244408	0,000013156455	0,000008241345	0,000000000000	0,000023042322	0,000006835289	0,000000975040	0,000012503262	0,000014029548
G010	OGLIANICO	Piemonte	Torino	0,000031609462	0,000017321493	0,000023197330	0,000013383921	0,000000000000	0,000028105760	0,000015903044	0,000003688596	0,000020014709	0,000022389340
G087	ORBASSANO	Piemonte	Torino	0,000424083372	0,000384866735	0,000442603861	0,000365798086	0,000264260072	0,000369488344	0,000407599755	0,000461814379	0,000396478953	0,000407466442
G109	ORIO CANAVESE	Piemonte	Torino	0,000021079538	0,000007495980	0,000014233679	0,000010179761	0,000000000000	0,000019486567	0,000009343939	0,000001439532	0,000013102057	0,000014148595
G151	OSASCO	Piemonte	Torino	0,000026446283	0,000011773519	0,000035679931	0,000020473692	0,000000000000	0,000024201459	0,000016593626	0,000011934880	0,000022032223	0,000022590366
G152	OSASIO	Piemonte	Torino	0,000021229905	0,000010085259	0,000017777836	0,000010285896	0,000000000000	0,000018934532	0,000007979855	0,000002061055	0,000013565783	0,000014740382
G196	OULX	Piemonte	Torino	0,000099103335	0,000051609223	0,000054782538	0,000082025973	0,000000000000	0,000151341494	0,000049913678	0,000011526621	0,000078292243	0,000076955113
G202	OZEGNA	Piemonte	Torino	0,000028438606	0,000015066975	0,000028821605	0,000020609397	0,000000000000	0,000025615975	0,000014644735	0,000002784339	0,000021332601	0,000021591596
G262	PALAZZO CANAVESE	Piemonte	Torino	0,000021561515	0,000006265295	0,000016614828	0,000011138220	0,000000000000	0,000020315329	0,000009439169	0,000001992554	0,000013813023	0,000014770928
G303	PANCALIERI	Piemonte	Torino	0,000044542854	0,000023987439	0,000038080120	0,000029642394	0,000000000000	0,000040084712	0,000029645880	0,000004981197	0,000032807803	0,000033941405
G330	PARELLA	Piemonte	Torino	0,000014699792	0,000005098198	0,000009212675	0,000007607227	0,000000000000	0,000012816679	0,000004778792	0,000002630688	0,000008893125	0,000009353633
G387	PAVAROLO	Piemonte	Torino	0,000024364248	0,000010335453	0,000022634318	0,000010574911	0,000000000000	0,000022442049	0,000012366967	0,000002481714	0,000015999339	0,000017941945
G392	PAVONE CANAVESE	Piemonte	Torino	0,000081499281	0,000037760213	0,000079016027	0,000063219229	0,000000000000	0,000069927175	0,000054112995	0,000014273974	0,000062972781	0,000062884523
G398	PECETTO TORINESE	Piemonte	Torino	0,000074746535	0,000044113239	0,000071939751	0,000057454756	0,000000000000	0,000067285892	0,000057909798	0,000010119724	0,000059648031	0,000060433491
G463	PEROSA ARGENTINA	Piemonte	Torino	0,000071562198	0,000034918961	0,000050474436	0,000050628811	0,000000000000	0,000076891589	0,000051118235	0,000068421879	0,000056263047	0,000058280789
G462	PEROSA CANAVESE	Piemonte	Torino	0,000015786254	0,000003609934	0,000010442539	0,000006432463	0,000000000000	0,000013783538	0,000005359697	0,000004399401	0,000009132903	0,000010099990
G465	PERRERO	Piemonte	Torino	0,000030509914	0,000008133516	0,000014842511	0,000008195812	0,000009113272	0,000039919351	0,000009253463	0,000003680782	0,000017403276	0,000020700671
G477	PERTUSIO	Piemonte	Torino	0,000019548213	0,000009000857	0,000020955002	0,000008350875	0,000000000000	0,000018619878	0,000008014401	0,000021056356	0,000013778813	0,000015722677



Codice catastale	Denominazione	Regione	Provincia	FUNZIONI GENERALI	POLIZIA LOCALE	ISTRUZIONE PUBBLICA	RIFIUTI	TPL	VIABILITÀ E TERRITORIO	SOCIALE	ASILI NIDO	COMPLESSIVO	COMPLESSIVO SENZA RIFIUTI
G505	PESSINETTO	Piemonte	Torino	0,000022282360	0,000007856821	0,000012124842	0,000012424763	0,000000000000	0,000027768757	0,000008291299	0,000001355737	0,000014518960	0,000015268937
G559	PIANEZZA	Piemonte	Torino	0,000260778892	0,000181682996	0,000334682686	0,000224123824	0,000340482358	0,000236306497	0,000236858616	0,000148847684	0,000246729996	0,000254825760
G672	PINASCA	Piemonte	Torino	0,000065656392	0,000027129791	0,000057487040	0,000043900987	0,000000000000	0,000073493089	0,000039737570	0,000070341517	0,000051688640	0,000054477568
G674	PINEROLO	Piemonte	Torino	0,000674182856	0,000583013417	0,000690289750	0,000708211435	0,000468545983	0,000690043931	0,000764390829	0,000705039098	0,000689086876	0,000682237954
G678	PINO TORINESE	Piemonte	Torino	0,000151946950	0,000095534624	0,000142759333	0,000131895406	0,000097620291	0,000135236738	0,000134508068	0,000019095541	0,000130169798	0,000129551819
G684	PIOBESI TORINESE	Piemonte	Torino	0,000070099282	0,000042999185	0,000063328434	0,000054157270	0,000000000000	0,000069280098	0,000050107216	0,000011630511	0,000055800340	0,000056388759
G691	PIOSSASCO	Piemonte	Torino	0,000306391046	0,000210622194	0,000337878208	0,000230480166	0,000000000000	0,000277532667	0,000275451367	0,000481308254	0,000274168718	0,000289814543
G705	PISCINA	Piemonte	Torino	0,000066625969	0,000037243440	0,000063221406	0,000041323077	0,000000000000	0,000060082574	0,000048223606	0,000010362287	0,000049877379	0,000052940862
G719	PIVERONE	Piemonte	Torino	0,000036145315	0,000019470589	0,000050866478	0,000027092366	0,000000000000	0,000033474733	0,000017132260	0,000002733703	0,000029091149	0,000029806957
G777	POIRINO	Piemonte	Torino	0,000186158050	0,000132461911	0,000142540625	0,000130937937	0,000000000000	0,000187325276	0,000158861266	0,000070990889	0,000148424021	0,000154686170
G805	POMARETTO	Piemonte	Torino	0,000027996572	0,000012113466	0,000025671630	0,000015125706	0,000000000000	0,000026715745	0,000015758239	0,000002946287	0,000019477444	0,000021035896
G826	PONT-CANAVESE	Piemonte	Torino	0,000071836144	0,000034640694	0,000054615209	0,000044754108	0,000000000000	0,000087067861	0,000053578419	0,000047161132	0,000055997064	0,000060023413
G900	PORTE	Piemonte	Torino	0,000023743874	0,000009586516	0,000017118736	0,000013749261	0,000010124929	0,000024240481	0,000013537242	0,000003177200	0,000016639202	0,000017674154
G973	PRAGELATO	Piemonte	Torino	0,000056949256	0,000026077662	0,000026437032	0,000032178888	0,000013505057	0,000084013570	0,000010369530	0,000030906836	0,000038524562	0,000040797087
G978	PRALI	Piemonte	Torino	0,000029605649	0,000005050871	0,000002866242	0,000011875526	0,000004646500	0,000038659373	0,000003956678	0,000009052092	0,000015590266	0,000016920595
G979	PRALORMO	Piemonte	Torino	0,000043899520	0,000019573071	0,000031596463	0,000022247075	0,000000000000	0,000044735957	0,000024672731	0,000006419947	0,000029469741	0,000032056335
G982	PRAMOLLO	Piemonte	Torino	0,000014545384	0,000002015248	0,000004135185	0,000003527254	0,000003113609	0,000017852095	0,000002930156	0,000000677859	0,000007253152	0,000008587478
G986	PRAROSTINO	Piemonte	Torino	0,000029510792	0,000013188228	0,000034173252	0,000015047112	0,000016090284	0,000032578790	0,000017522646	0,000002477008	0,000022343674	0,000024956733
G988	PRASCORSANO	Piemonte	Torino	0,000020197652	0,000006821886	0,000016953345	0,000006185063	0,000000000000	0,000020945865	0,000008422640	0,000001408516	0,000012214556	0,000014373850
G997	PRATIGLIONE	Piemonte	Torino	0,000016230799	0,000005103934	0,000012463280	0,000005766126	0,000000000000	0,000017059777	0,000006689205	0,000000987738	0,000009857874	0,000011323218
H100	QUAGLIUZZO	Piemonte	Torino	0,000011780354	0,000003326270	0,000004116277	0,000003623585	0,000000000000	0,000009832659	0,000003918294	0,000000553320	0,000005894870	0,000006708267
H120	QUASSOLO	Piemonte	Torino	0,000013024291	0,000003262202	0,000008246397	0,000005147071	0,000000000000	0,000011953405	0,000004596464	0,000000448993	0,000007430728	0,000008248555
H127	QUINCINETTO	Piemonte	Torino	0,000031427738	0,000013639937	0,000023033803	0,000010204216	0,000000000000	0,000032922891	0,000014634382	0,000002941615	0,000019221462	0,000022450735
H207	REANO	Piemonte	Torino	0,000035210324	0,000018312068	0,000027359183	0,000025992362	0,000000000000	0,000035466269	0,000021295657	0,000003882905	0,000026345610	0,000026472116
H270	RIBORDONE	Piemonte	Torino	0,000013359653	0,000000616980	0,000000762750	0,000002989999	0,000000000000	0,000014437807	0,000000993144	0,000000000000	0,000005531449	0,000006441597
H337	RIVA PRESSO CHIERI	Piemonte	Torino	0,000086311423	0,000048131792	0,000093002971	0,000046144775	0,000000000000	0,000089966394	0,000059115728	0,000157114683	0,000070828933	0,000079668869
H333	RIVALBA	Piemonte	Torino	0,000025730062	0,000009481190	0,000022582657	0,000017554840	0,000010771766	0,000026262702	0,000014448228	0,000001770488	0,000019088474	0,000019637702
H335	RIVALTA DI TORINO	Piemonte	Torino	0,000339813546	0,000264704007	0,000409475096	0,000326676466	0,000178245263	0,000299691602	0,000298737747	0,000626976218	0,000336437214	0,000339932751
H338	RIVARA	Piemonte	Torino	0,000051771152	0,000021958826	0,000044700715	0,000035253510	0,000000000000	0,000053485086	0,000033559718	0,000006236718	0,000038696834	0,000039929964
H340	RIVAROLO CANAVESE	Piemonte	Torino	0,000240578399	0,000174105555	0,000253685052	0,000202201794	0,000000000000	0,000222394170	0,000199802895	0,000161282229	0,000209433635	0,000212023515
H344	RIVAROSSA	Piemonte	Torino	0,000032644508	0,000017509089	0,000031995758	0,000018375378	0,000000000000	0,000032652661	0,000017550534	0,000002774284	0,000023442207	0,000025256750
H355	RIVOLI	Piemonte	Torino	0,000900363402	0,000833055653	0,000865072908	0,000915211929	0,000575109823	0,000721340462	0,000913272521	0,000668618419	0,000856970028	0,000836112331
H367	ROBASSOMERO	Piemonte	Torino	0,000060508865	0,000042504908	0,000056880654	0,000038490940	0,000000000000	0,000053586200	0,000041981480	0,000007384456	0,000045625099	0,000048179997
H386	ROCCA CANAVESE	Piemonte	Torino	0,000040005914	0,000017712506	0,000033203784	0,000020617835	0,000014393917	0,000047925792	0,000021938255	0,000002772486	0,000028574076	0,000031423379
H498	ROLETTO	Piemonte	Torino	0,000043671955	0,000017737464	0,000032348238	0,000036646782	0,000000000000	0,000041758138	0,000025954985	0,000070778820	0,000035605188	0,000035232171
H511	ROMANO CANAVESE	Piemonte	Torino	0,000056036577	0,000027972824	0,000050118558	0,000034455075	0,000000000000	0,000055868378	0,000032889152	0,000058386363	0,000042765376	0,000045741476
H539	RONCO CANAVESE	Piemonte	Torino	0,000027379915	0,000003851434	0,000001781647	0,000009833583	0,000000000000	0,000031547658	0,000004720369	0,000000817823	0,000013171896	0,000014367419
H547	RONDISSONE	Piemonte	Torino	0,000040065058	0,000019239294	0,000036260093	0,000032076933	0,000000000000	0,000040490670	0,000024364029	0,000005428999	0,000031270622	0,000030981865
H554	RORA'	Piemonte	Torino	0,000012209610	0,000002247416	0,000004843668	0,000003336813	0,000000000000	0,000014085935	0,000002787301	0,000000406692	0,000006263507	0,000007311620
H583	ROSTA	Piemonte	Torino	0,000090116831	0,000055500405	0,000110878251	0,000087918116	0,000000000000	0,000078595101	0,000060847940	0,000168474341	0,000084822752	0,000083714234
H555	ROURE	Piemonte	Torino	0,000035787437	0,000008852838	0,000019659147	0,000015487596	0,000000000000	0,000045025189	0,000011007378	0,000002033578	0,000021617010	0,000023812087
H627	RUBIANA	Piemonte	Torino	0,000055348550	0,000023380786	0,000038870924	0,000043593945	0,000000000000	0,000072816820	0,000031646259	0,000016938823	0,000043417255	0,000043353979
H631	RUEGLIO	Piemonte	Torino	0,000022794737	0,000008902852	0,000016136201	0,000010341141	0,000000000000	0,000024717842	0,000010147386	0,000001653113	0,000014586823	0,000016107295
H691	SALASSA	Piemonte	Torino	0,000039570859	0,000020806855	0,000021872724	0,000016199322	0,000000000000	0,000034989078	0,000021779596	0,000004620941	0,000024160185	0,000027011143
H684	SALBERTRAND	Piemonte	Torino	0,000024309444	0,000007711709	0,000010340303	0,000014787394	0,000000000000	0,000029642794	0,000007310881	0,000002304724	0,000015435565	0,000015667689
H702	SALERANO CANAVESE	Piemonte	Torino	0,000014193528	0,000003029834	0,000003651394	0,000011245105	0,000000000000	0,000012058871	0,000005386267	0,000000892674	0,000008807954	0,000007935157
H734	SALZA DI PINEROLO	Piemonte	Torino	0,000010090781	0,000001095310	0,000001401164	0,000001240639	0,000001193311	0,000007812399	0,000001038984	0,000000000000	0,000003769917	0,000004675706
H753	SAMONE	Piemonte	Torino	0,000031821716	0,000012009405	0,000036038038	0,000025045778	0,000000000000	0,000028370531	0,000018917810	0,000003262673	0,000024885903	0,000024828648
H775	SAN BENIGNO CANAVESE	Piemonte	Torino	0,000105617002	0,000060626817	0,000125326360	0,000063281812	0,000000000000	0,000103097215	0,000084823506	0,000016838976	0,000084012699	0,000091436883
H789	SAN CARLO CANAVESE	Piemonte	Torino	0,000074502497	0,000043622430	0,000078719170	0,000058445549	0,000000000000	0,000076799023	0,000055694802	0,000060092828	0,000063524243	0,000065343034
H804	SAN COLOMBANO BELMONTE	Piemonte	Torino	0,000012905533	0,000002530497	0,000005777725	0,000004546173	0,000000000000	0,000011015468	0,000003405589	0,000000587305	0,000006598789	0,000007333875
H820	SAN DIDERO	Piemonte	Torino	0,000015161561	0,000005528662	0,000012237683	0,000008797998	0,000000000000	0,000014003733	0,000005305173	0,000003325346	0,000009970282	0,000010390102



Codice catastale	Denominazione	Regione	Provincia	FUNZIONI GENERALI	POLIZIA LOCALE	ISTRUZIONE PUBBLICA	RIFIUTI	TPL	VIABILITÀ E TERRITORIO	SOCIALE	ASILI NIDO	COMPLESSIVO	COMPLESSIVO SENZA RIFIUTI
H847	SAN FRANCESCO AL CAMPO	Piemonte	Torino	0,000089881057	0,000046567288	0,000079987518	0,000059567522	0,000000000000	0,000085273334	0,000061670849	0,000012754512	0,000067313767	0,000070087866
H862	SAN GERMANO CHISONE	Piemonte	Torino	0,000041514994	0,000016940640	0,000037150894	0,000025743341	0,000000000000	0,000043753851	0,000025092907	0,000003209990	0,000030257915	0,000031874683
H873	SAN GILLIO	Piemonte	Torino	0,000055427686	0,000038776689	0,000059867745	0,000045106557	0,000000000000	0,000050016080	0,000039075407	0,000016944978	0,000045999014	0,000046318622
H890	SAN GIORGIO CANAVESE	Piemonte	Torino	0,000055172145	0,000029111742	0,000044173016	0,000046225430	0,000000000000	0,000054908249	0,000033017376	0,000005708949	0,000042785685	0,000041553837
H900	SAN GIORIO DI SUSÀ	Piemonte	Torino	0,000027989960	0,000011865905	0,000020294020	0,000017729563	0,000000000000	0,000032120433	0,000012746379	0,000006169021	0,000019782407	0,000020517575
H936	SAN GIUSTO CANAVESE	Piemonte	Torino	0,000063721549	0,000033108237	0,000056735016	0,000053328970	0,000000000000	0,000059966217	0,000044820966	0,000007973002	0,000050715991	0,000049780226
H997	SAN MARTINO CANAVESE	Piemonte	Torino	0,000023397752	0,000007060527	0,000020344152	0,000009808182	0,000000000000	0,000022840875	0,000008557886	0,000001771313	0,000014544848	0,000016241152
I024	SAN MAURIZIO CANAVESE	Piemonte	Torino	0,000181576827	0,000129866419	0,000253183876	0,000137369992	0,000076773760	0,000167485941	0,000148529102	0,000284397337	0,000170358269	0,000182172093
I030	SAN MAURO TORINESE	Piemonte	Torino	0,000327843842	0,000228453226	0,000367861706	0,000257300957	0,000201487649	0,000284907969	0,000311475135	0,000228629009	0,000292505466	0,000305112970
I090	SAN PIETRO VAL LEMINA	Piemonte	Torino	0,000033864812	0,000012012098	0,000027845623	0,000017288578	0,000000000000	0,000036224837	0,000018699931	0,000003468422	0,000023101294	0,000025182954
I126	SAN PONSO	Piemonte	Torino	0,000017797605	0,000006603568	0,000001855943	0,000007948175	0,000000000000	0,000008266933	0,000002330911	0,000000457231	0,000007787273	0,000007729650
I137	SAN RAFFAELE CIMENA	Piemonte	Torino	0,000059280283	0,000033456872	0,000072619887	0,000024992310	0,000024023638	0,000055864112	0,000041363409	0,000006003744	0,000044055260	0,000050882119
I152	SAN SEBASTIANO DA PO	Piemonte	Torino	0,000046275776	0,000021521909	0,000038536115	0,000028938024	0,000000000000	0,000044468809	0,000024165671	0,000004061466	0,000032562729	0,000033860815
I154	SAN SECONDO DI PINEROLO	Piemonte	Torino	0,000076197086	0,000042976114	0,000072814650	0,000070662654	0,000000000000	0,000075380870	0,000054607574	0,000009766056	0,000063935559	0,000061526439
H855	SANGANÒ	Piemonte	Torino	0,000070712005	0,000042008175	0,000075300931	0,000057454331	0,000000000000	0,000066554707	0,000054592855	0,000008587624	0,000058486090	0,000058855585
I258	SANT'AMBROGIO DI TORINO	Piemonte	Torino	0,000084049774	0,000058440786	0,000097774736	0,000064904801	0,000000000000	0,000086481110	0,000070196669	0,000105807600	0,000075765665	0,000079655178
I296	SANT'ANTONINO DI SUSÀ	Piemonte	Torino	0,000079308530	0,000046423667	0,000082302176	0,000059019693	0,000000000000	0,000081873593	0,000065802147	0,000036763642	0,000066441483	0,000069099388
I327	SANTENA	Piemonte	Torino	0,000187957183	0,000128951462	0,000208829454	0,000130297265	0,000073769655	0,000173621414	0,000168874726	0,000176979286	0,000163212977	0,000175000813
I466	SAUZE D'OULX	Piemonte	Torino	0,000067775349	0,000038690315	0,000023982709	0,000078463304	0,000000000000	0,000098591214	0,000016774356	0,000002435509	0,000054625221	0,000046088282
I465	SAUZE DI CESANA	Piemonte	Torino	0,000025761816	0,000002790533	0,000002456306	0,000009288226	0,000000000000	0,000030277654	0,000003040556	0,000000913316	0,000012321858	0,000013408267
I490	SCALENGHE	Piemonte	Torino	0,000064876954	0,000043252545	0,000062218625	0,000047334007	0,000000000000	0,000069543872	0,000047110784	0,000007966979	0,000052254360	0,000054016446
I511	SCARMAGNO	Piemonte	Torino	0,000024498157	0,000012666872	0,000026205197	0,000016154894	0,000000000000	0,000023083566	0,000008822649	0,000019873432	0,000018390228	0,000019190750
I539	SCIOLZE	Piemonte	Torino	0,000032755239	0,000011928375	0,000028433382	0,000015448791	0,000000000000	0,000032977148	0,000019269998	0,000002766323	0,000022127475	0,000024519257
I692	SESTRIERE	Piemonte	Torino	0,000060851163	0,000060039389	0,000034024403	0,000056093422	0,000026036661	0,000112908426	0,000011943268	0,000024630639	0,000052735716	0,000051533248
I701	SETTIMO ROTTARO	Piemonte	Torino	0,000018808349	0,000007361284	0,000007205294	0,000006082235	0,000000000000	0,000014409866	0,000005879292	0,000000332129	0,000009485531	0,000010704326
I703	SETTIMO TORINESE	Piemonte	Torino	0,0000806613319	0,0000699782166	0,0000952234606	0,0000778813673	0,000455955397	0,0000691137871	0,0000885591318	0,001073076168	0,0000809098884	0,0000819944680
I702	SETTIMO VITTORE	Piemonte	Torino	0,000043140075	0,000016651561	0,000048874295	0,000028897392	0,000000000000	0,000043985550	0,000021482388	0,000040279719	0,000033928195	0,000035729835
I886	SPARONE	Piemonte	Torino	0,000030248712	0,000012700809	0,000014924799	0,000015563385	0,000010768740	0,000033977696	0,000012393271	0,000003060282	0,000019388763	0,000020758714
I969	STRAMBINELLO	Piemonte	Torino	0,000010697499	0,000001604906	0,000005187657	0,000003418856	0,000000000000	0,000008578369	0,000002802197	0,000000663940	0,000005334048	0,000006019920
I970	STRAMBINO	Piemonte	Torino	0,000119967079	0,000052381767	0,000132542664	0,000102005728	0,000041833506	0,000112165463	0,000090885850	0,000190221507	0,000107653589	0,000109676211
L013	SUSÀ	Piemonte	Torino	0,000126842566	0,000095730838	0,000099603311	0,000106545679	0,000000000000	0,000125918603	0,000113947057	0,000084967276	0,000108487884	0,000109183431
L066	TAVAGNASCO	Piemonte	Torino	0,000021576578	0,000007434860	0,000020626377	0,000009754722	0,000000000000	0,000022741484	0,000010094347	0,000001123493	0,000014401955	0,000016066230
L219	TORINO	Piemonte	Torino	0,016737458542	0,036588957498	0,023866672961	0,022976650465	0,060419215647	0,015639556534	0,025877861168	0,027818137532	0,023573171688	0,023786798975
L238	TORRAZZA PIEMONTE	Piemonte	Torino	0,000055009398	0,000030433246	0,000051529695	0,000041453131	0,000000000000	0,000050405542	0,000034177768	0,000122660280	0,000046871160	0,000048811474
L247	TORRE CANAVESE	Piemonte	Torino	0,000019162629	0,000005088790	0,000008572560	0,000009200302	0,000000000000	0,000016652159	0,000007046024	0,000001353124	0,000010875677	0,000011475666
L277	TORRE PELLICE	Piemonte	Torino	0,000100379010	0,000053991693	0,000059891754	0,000077916085	0,000059085119	0,000109854329	0,000079581225	0,000112818064	0,000083411750	0,000085379868
L327	TRANA	Piemonte	Torino	0,000071012415	0,000041123521	0,000074263016	0,000057295200	0,000000000000	0,000072712335	0,000053676250	0,000062320950	0,000061064607	0,000062414513
L345	TRAVERSELLA	Piemonte	Torino	0,000018927075	0,000003889739	0,000003187859	0,000005792881	0,000000000000	0,000019874520	0,000004156084	0,000000406716	0,000009073029	0,000010247721
L340	TRAVES	Piemonte	Torino	0,000017776473	0,000005754309	0,000009315958	0,000008658837	0,000000000000	0,000019497584	0,000006745018	0,000000945722	0,000010868714	0,000011660119
L445	TROFARELLO	Piemonte	Torino	0,000191730007	0,000125587666	0,000181361699	0,000161959841	0,000000000000	0,000172631349	0,000170579507	0,000238516743	0,000168997136	0,000171517345
L515	USSEAU	Piemonte	Torino	0,000017051315	0,000003489713	0,000003338329	0,000006364695	0,000000000000	0,000019503771	0,000002788707	0,000000608877	0,000008597867	0,000009397615
L516	USSEGLIO	Piemonte	Torino	0,000025857579	0,000003914816	0,000002460605	0,000007197301	0,000000000000	0,000028581889	0,000002971935	0,000000761097	0,000011651624	0,000013246815
L538	VAIE	Piemonte	Torino	0,000030646381	0,000015252302	0,000020705367	0,000018331752	0,000000000000	0,000030681365	0,000019199860	0,000008896755	0,000021641234	0,000022826432
L555	VAL DELLA TORRE	Piemonte	Torino	0,000080328266	0,000040246083	0,000061541161	0,000061803649	0,000000000000	0,000088923536	0,000056916707	0,000009402585	0,000062713362	0,000063039150
M405	VAL DI CHY	Piemonte	Torino	0,000044990039	0,000009853830	0,000017951704	0,000015805145	0,000012802486	0,000043083528	0,000016559161	0,000001932642	0,000024371404	0,000027439170
M415	VALCHIUSA	Piemonte	Torino	0,000047365539	0,000011327869	0,000034668657	0,000019115043	0,000000000000	0,000045717984	0,000015401734	0,000001924495	0,000027789920	0,000030896583
L578	VALGIOIE	Piemonte	Torino	0,000024271691	0,000006952074	0,000011982513	0,000015848902	0,000000000000	0,000028592491	0,000010477904	0,000001809731	0,000016179515	0,000016297914
L629	VALLO TORINESE	Piemonte	Torino	0,000019351352	0,000008330280	0,000022065830	0,000006792635	0,000000000000	0,000017956629	0,000009335241	0,000002346319	0,000012785789	0,000014932068
L644	VALPERGA	Piemonte	Torino	0,000062096789	0,000035107012	0,000047903074	0,000035550965	0,000000000000	0,000063962303	0,000045145422	0,000007411858	0,000045179610	0,000048627838
B510	VALPRATO SOANA	Piemonte	Torino	0,000019590428	0,000001662748	0,000001514703	0,000004412901	0,000000000000	0,000020971029	0,000001499565	0,000000608877	0,000008229778	0,000009596686
L685	VARISELLA	Piemonte	Torino	0,000022763620	0,000007033033	0,000020329931	0,000013817170	0,000000000000	0,000021551965	0,000010539733	0,000001629356	0,000015593965	0,000016230275
L698	VAUDA CANAVESE	Piemonte	Torino	0,000032518090	0,000017133000	0,000032349630	0,000021022961	0,000000000000	0,000033458366	0,000018894686	0,000003441059	0,000024449750	0,000025676958



Codice catastale	Denominazione	Regione	Provincia	FUNZIONI GENERALI	POLIZIA LOCALE	ISTRUZIONE PUBBLICA	RIFIUTI	TPL	VIABILITÀ E TERRITORIO	SOCIALE	ASILI NIDO	COMPLESSIVO	COMPLESSIVO SENZA RIFIUTI
L727	VENARIA REALE	Piemonte	Torino	0,000580773428	0,000614531346	0,000600932113	0,000514206627	0,000329959080	0,000485620552	0,000623229787	0,000844573649	0,000566363471	0,000585041976
L726	VENAUS	Piemonte	Torino	0,000026657237	0,000010972981	0,000019850725	0,000011138825	0,000000000000	0,000031485586	0,000011774420	0,000001621626	0,000017253501	0,000019443300
L779	VEROLENGO	Piemonte	Torino	0,000090078710	0,000054590746	0,000094063521	0,000059661259	0,000000000000	0,000094304570	0,000068946728	0,000019890828	0,000072171472	0,000076651652
L787	VERRUA SAVOIA	Piemonte	Torino	0,000035399655	0,000011811835	0,000028667798	0,000021805534	0,000000000000	0,000037572896	0,000017925404	0,000002324070	0,000024703815	0,000025741753
L811	VESTIGNE'	Piemonte	Torino	0,000021924718	0,000011140129	0,000024203489	0,000011991985	0,000000000000	0,000021618344	0,000010025527	0,000001556958	0,000015660675	0,000016974512
L830	VIALFRE'	Piemonte	Torino	0,000011135288	0,000001810572	0,000004069763	0,000004773489	0,000000000000	0,000008769951	0,000002460577	0,000000664823	0,000005623515	0,000005927928
L857	VIDRACCO	Piemonte	Torino	0,000015559468	0,000004351338	0,000004442138	0,000006691160	0,000000000000	0,000013007495	0,000006107395	0,000001059070	0,000008305258	0,000008883302
L898	VIGONE	Piemonte	Torino	0,000112204237	0,000060983973	0,000082345287	0,000080763232	0,000000000000	0,000107311006	0,000081339285	0,000030197540	0,000084935901	0,000086430225
L948	VILLAFRANCA PIEMONTE	Piemonte	Torino	0,000089224306	0,000042150807	0,000096620518	0,000065708800	0,000000000000	0,000098261440	0,000062919667	0,000094759608	0,000075670486	0,000079237983
L982	VILLANOVA CANAVESE	Piemonte	Torino	0,000027368075	0,000014223860	0,000025174385	0,000014917514	0,000000000000	0,000023091235	0,000014276033	0,000003799108	0,000018766388	0,000020144754
L999	VILLAR DORA	Piemonte	Torino	0,000055830270	0,000030586725	0,000038725201	0,000046283839	0,000000000000	0,000056785127	0,000038157067	0,000006783610	0,000043332510	0,000042275575
M007	VILLAR FOCCHIARDO	Piemonte	Torino	0,000046764129	0,000019399953	0,000026769315	0,000027071270	0,000000000000	0,000051806941	0,000027164882	0,000012393845	0,000032125795	0,000033935930
M013	VILLAR PELLICE	Piemonte	Torino	0,000036984957	0,000015240919	0,000022076301	0,000016807805	0,000000000000	0,000043479771	0,000016055229	0,000002304725	0,000023521525	0,000025925855
M014	VILLAR PEROSA	Piemonte	Torino	0,000086753719	0,000039786471	0,000058908913	0,000064649531	0,000000000000	0,000086234927	0,000065892235	0,000008232310	0,000065333148	0,000065577966
M002	VILLARBASSE	Piemonte	Torino	0,000064855174	0,000039489713	0,000080874104	0,000049811659	0,000000000000	0,000058965569	0,000044109030	0,000009194639	0,000053437393	0,000054735847
M004	VILLAREGGIA	Piemonte	Torino	0,000025889136	0,000013367701	0,000019107631	0,000018618572	0,000000000000	0,000025291601	0,000013660282	0,000002656786	0,000018715018	0,000018749558
M027	VILLASTELLONE	Piemonte	Torino	0,000084631453	0,000047088761	0,000093358216	0,000076593016	0,000000000000	0,000082078032	0,000066659370	0,000018760229	0,000073081117	0,000071823430
M060	VINOVO	Piemonte	Torino	0,000261054512	0,000190029300	0,000294916982	0,000177690844	0,000121248967	0,000238119160	0,000226344820	0,000197244184	0,000224269596	0,000240950464
M069	VIRLE PIEMONTE	Piemonte	Torino	0,000027454048	0,000016729162	0,000021121428	0,000014814980	0,000000000000	0,000026538450	0,000014490181	0,000002324420	0,000018782767	0,000020203719
M071	VISCHE	Piemonte	Torino	0,000031466511	0,000013720696	0,000027911065	0,000019595255	0,000000000000	0,000032165959	0,000017385420	0,000001771305	0,000022605268	0,000023683220
M080	VISTRORIO	Piemonte	Torino	0,000016658573	0,000006171837	0,000020671739	0,000008050628	0,000000000000	0,000015012922	0,000006198431	0,000000915722	0,000011375772	0,000012566579
M094	VIU'	Piemonte	Torino	0,000047201991	0,000015491240	0,000031457274	0,000020384552	0,000000000000	0,000071968636	0,000015104025	0,000003118192	0,000031078664	0,000034908459
M122	VOLPIANO	Piemonte	Torino	0,000263931733	0,000193497316	0,000291964544	0,000250671298	0,000110979199	0,000251875785	0,000236291577	0,000249781254	0,000248833283	0,000248175050
M133	VOLVERA	Piemonte	Torino	0,000140167468	0,000099109672	0,000156639794	0,000127966866	0,000000000000	0,000138345513	0,000112538347	0,000022240410	0,000123295401	0,000121622447
A317	ANTRONA SCHIERANCO	Piemonte	Verbano-Cusio-Ossola	0,000029773509	0,000004777400	0,000006076033	0,000007888781	0,000000000000	0,000036876746	0,000005596923	0,000000542293	0,000014521569	0,000016896915
A325	ANZOLA D'OSSOLA	Piemonte	Verbano-Cusio-Ossola	0,000015434717	0,000006582290	0,000016961453	0,000008827090	0,000000000000	0,000016936904	0,000004580958	0,000001143078	0,000010878828	0,000011613601
A409	ARIZZANO	Piemonte	Verbano-Cusio-Ossola	0,000040630585	0,000019736960	0,000036857520	0,000031286281	0,000000000000	0,000046501837	0,000024262853	0,000035016166	0,000033176527	0,000033853466
A427	AROLA	Piemonte	Verbano-Cusio-Ossola	0,000012301076	0,000002326386	0,000004187824	0,000004166735	0,000000000000	0,000015065225	0,000002808610	0,000000584335	0,000006547463	0,000007400054
A497	AURANO	Piemonte	Verbano-Cusio-Ossola	0,000012624396	0,000001664243	0,000001026297	0,000002619930	0,000001148543	0,000015438022	0,000001472540	0,000000304303	0,000005622374	0,000006697614
A534	BACENO	Piemonte	Verbano-Cusio-Ossola	0,000041164841	0,000016508444	0,000021322180	0,000018198353	0,000009837385	0,000050646435	0,000010915488	0,000005845713	0,000025274195	0,000027808208
A610	BANNIO ANZINO	Piemonte	Verbano-Cusio-Ossola	0,000022042242	0,000003246922	0,000004442330	0,000007401720	0,000000000000	0,000028809936	0,000005971219	0,000000949003	0,000011598483	0,000013101436
A725	BAVENO	Piemonte	Verbano-Cusio-Ossola	0,000142476477	0,000106897957	0,000090009298	0,000131633499	0,000000000000	0,000174974680	0,000087168521	0,000165205875	0,000123032013	0,000119951632
A733	BEE	Piemonte	Verbano-Cusio-Ossola	0,000021282472	0,000008710913	0,000015363639	0,000016711007	0,000005487995	0,000027133631	0,000008733224	0,000015998809	0,000016658930	0,000016640279
A742	BELGIRATE	Piemonte	Verbano-Cusio-Ossola	0,000020107248	0,000009316231	0,000004100193	0,000013859274	0,000004767970	0,000027634738	0,000006318373	0,000000949329	0,000013327357	0,000013136866
A834	BEURA-CARDEZZA	Piemonte	Verbano-Cusio-Ossola	0,000036754186	0,000014511866	0,000022787115	0,000021884767	0,000000000000	0,000042055184	0,000019709094	0,000003061662	0,000025241171	0,000026443173
A925	BOGNANCO	Piemonte	Verbano-Cusio-Ossola	0,000022799121	0,000003961639	0,000002903427	0,000008340628	0,000000000000	0,000028280800	0,000003021856	0,000000304438	0,000011338455	0,000012412042
M370	BORGOMEZZAVALLE	Piemonte	Verbano-Cusio-Ossola	0,000016183601	0,000003073389	0,000005628405	0,000004766647	0,000000000000	0,000020312004	0,000004254811	0,000000444932	0,000008567477	0,000009928638
B207	BROVELLO-CARPUGNINO	Piemonte	Verbano-Cusio-Ossola	0,000023028035	0,000007371221	0,000004202833	0,000011760698	0,000000000000	0,000028672799	0,000008081127	0,000001898012	0,000013529965	0,000014163579
B380	CALASCA-CASTIGLIONE	Piemonte	Verbano-Cusio-Ossola	0,000026034593	0,000006113365	0,000004892573	0,000008988565	0,000000000000	0,000033344960	0,000008113345	0,000001299024	0,000013954325	0,000015732672
B463	CAMBIASCA	Piemonte	Verbano-Cusio-Ossola	0,000034597036	0,000013192715	0,000045913153	0,000023348425	0,000015195857	0,000038151309	0,000020291429	0,000002941823	0,000028159605	0,000029882594
B610	CANNERO RIVIERA	Piemonte	Verbano-Cusio-Ossola	0,000043425724	0,000042328344	0,000024846784	0,000036801089	0,000013432122	0,000048483603	0,000014841640	0,000001217754	0,000033117875	0,000031798836
B615	CANNOBIO	Piemonte	Verbano-Cusio-Ossola	0,000136555107	0,000104764999	0,000101039775	0,000182638126	0,000057754948	0,000153539201	0,000092745918	0,000020379583	0,000130664140	0,000112051119
B694	CAPREZZO	Piemonte	Verbano-Cusio-Ossola	0,000010729333	0,000001160375	0,000001437363	0,000003177887	0,000000000000	0,000011959703	0,000002115988	0,000000135572	0,000005038708	0,000005705109
B876	CASALE CORTE CERRO	Piemonte	Verbano-Cusio-Ossola	0,000067161861	0,000035557971	0,000088677584	0,000050961844	0,000000000000	0,000076622173	0,000048606905	0,000093302296	0,000061074797	0,000064696466
C478	CEPPO MORELLI	Piemonte	Verbano-Cusio-Ossola	0,000018338601	0,000002193368	0,000002939178	0,000006383698	0,000000000000	0,000022519182	0,000004586123	0,000000135587	0,000009322348	0,000010374742
C567	CESARA	Piemonte	Verbano-Cusio-Ossola	0,000018776333	0,000005889353	0,000014167880	0,000007359111	0,000000000000	0,000022218159	0,000007664748	0,000000721679	0,000011818805	0,000013415919
D099	COSSOGNO	Piemonte	Verbano-Cusio-Ossola	0,000024140593	0,000004643408	0,000004856380	0,000008653893	0,000000000000	0,000032757482	0,000007204922	0,000002191978	0,000013205871	0,000014836034
D134	CRAVEGGIA	Piemonte	Verbano-Cusio-Ossola	0,000034224745	0,000013526751	0,000014334132	0,000016019309	0,000000000000	0,000053491013	0,000009336830	0,000001491295	0,000021807998	0,000023881054
D168	CREVOLADOSSOLA	Piemonte	Verbano-Cusio-Ossola	0,000094158545	0,000040753943	0,000095437584	0,000073581969	0,000000000000	0,000108606565	0,000067178228	0,000010439739	0,000076963624	0,000078174668
D177	CRODO	Piemonte	Verbano-Cusio-Ossola	0,000048845706	0,000020365733	0,000030424154	0,000022052472	0,000020459174	0,000069437303	0,000021764287	0,000039664976	0,000034772409	0,000039327696
D332	DOMODOSSOLA	Piemonte	Verbano-Cusio-Ossola	0,000376513266	0,000277790701	0,000291150281	0,000363341409	0,000000000000	0,000415832891	0,000362706909	0,000538050229	0,000353389956	0,000349826123
D374	DRUOGNO	Piemonte	Verbano-Cusio-Ossola	0,000036999186	0,000022273840	0,000029841850	0,000013784745	0,000013016385	0,000051480549	0,000013323284	0,000003660457	0,000025212274	0,000029304722



Codice catastale	Denominazione	Regione	Provincia	FUNZIONI GENERALI	POLIZIA LOCALE	ISTRUZIONE PUBBLICA	RIFIUTI	TPL	VIABILITÀ E TERRITORIO	SOCIALE	ASILI NIDO	COMPLESSIVO	COMPLESSIVO SENZA RIFIUTI
D706	FORMAZZA	Piemonte	Verbano-Cusio-Ossola	0,000036494838	0,000010722293	0,000009409802	0,000012743347	0,000000000000	0,000038877478	0,000006153264	0,000001065535	0,000018367853	0,000020382112
D984	GERMAGNO	Piemonte	Verbano-Cusio-Ossola	0,000010295140	0,000002669928	0,000007241020	0,000001828972	0,000000000000	0,000010656896	0,000002292318	0,000001290526	0,000005371829	0,000006640603
E003	GHIFFA	Piemonte	Verbano-Cusio-Ossola	0,000056282964	0,000031431438	0,000031090455	0,000042031416	0,000012787865	0,000071680048	0,000031523905	0,000004664170	0,000042464718	0,000042619893
E028	GIGNESE	Piemonte	Verbano-Cusio-Ossola	0,000033180826	0,000016736345	0,000021664876	0,000028431557	0,000000000000	0,000052488088	0,000014899566	0,000003796018	0,000026816523	0,000026238144
E153	GRAVELLONA TOCE	Piemonte	Verbano-Cusio-Ossola	0,000149899825	0,000099820463	0,000122047734	0,000146305945	0,000000000000	0,000164774574	0,000124694611	0,000194477103	0,000137466488	0,000134300885
E269	GURRO	Piemonte	Verbano-Cusio-Ossola	0,000013855668	0,000002390214	0,000006161279	0,000005546221	0,000000000000	0,000017599765	0,000002906869	0,000000271144	0,000007794435	0,000008599569
E304	INTRAGNA	Piemonte	Verbano-Cusio-Ossola	0,000010100531	0,000000807992	0,000001848430	0,000002326828	0,000000000000	0,000011434580	0,000001050943	0,000000677860	0,000004520722	0,000005306403
E685	LOREGLIA	Piemonte	Verbano-Cusio-Ossola	0,000012779141	0,000002040120	0,000001601645	0,000003197036	0,000000000000	0,000013355357	0,000003313909	0,000000325048	0,000005892636	0,000006857989
E790	MACUGNAGA	Piemonte	Verbano-Cusio-Ossola	0,000044397940	0,000029051159	0,000016941612	0,000017536669	0,000000000000	0,000051917200	0,000008384736	0,000000913316	0,000025368362	0,000028173062
E795	MADONNA DEL SASSO	Piemonte	Verbano-Cusio-Ossola	0,000016624219	0,000003063716	0,000005972085	0,000008509183	0,000000000000	0,000022247874	0,000005224250	0,000000252949	0,000010050090	0,000010601922
E853	MALESCO	Piemonte	Verbano-Cusio-Ossola	0,000044561049	0,000019656324	0,000022210311	0,000027698290	0,000000000000	0,000068146222	0,000019202660	0,000003118149	0,000031683372	0,000033110516
F010	MASERA	Piemonte	Verbano-Cusio-Ossola	0,000036458543	0,000017203683	0,000026552505	0,000019623756	0,000000000000	0,000044239292	0,000019034123	0,000002555714	0,000025403080	0,000027472782
F048	MASSIOLA	Piemonte	Verbano-Cusio-Ossola	0,000009390935	0,000001154119	0,000001913048	0,000002037421	0,000000000000	0,000009263439	0,000001539213	0,000000000000	0,000004116428	0,000004860965
F146	MERGOZZO	Piemonte	Verbano-Cusio-Ossola	0,000051547021	0,000031153748	0,000056254203	0,000040121129	0,000000000000	0,000062977062	0,000030172890	0,000003890835	0,000042621774	0,000043517309
F192	MIAZZINA	Piemonte	Verbano-Cusio-Ossola	0,000016967963	0,000002634758	0,000003579594	0,000010451237	0,000004813263	0,000021609715	0,000004937582	0,000000813431	0,000010335727	0,000010294360
F483	MONTECRETESE	Piemonte	Verbano-Cusio-Ossola	0,000044120171	0,000014821029	0,000028688470	0,000017582055	0,000000000000	0,000053896007	0,000017369180	0,000003531919	0,000027498014	0,000031049135
F639	MONTESCHENO	Piemonte	Verbano-Cusio-Ossola	0,000017544307	0,000003321151	0,000007664043	0,000005586700	0,000004043974	0,000022250798	0,000005094614	0,000000325574	0,000009808094	0,000011319868
F932	NONIO	Piemonte	Verbano-Cusio-Ossola	0,000021841462	0,000007260455	0,000019218641	0,000010132098	0,000000000000	0,000025406812	0,000009952127	0,000001245723	0,000014660893	0,000016282754
G007	OGGEBBIO	Piemonte	Verbano-Cusio-Ossola	0,000031246204	0,000013626548	0,000016593184	0,000033572170	0,000000000000	0,000042052515	0,000011129736	0,000002032995	0,000025048487	0,000021995970
G062	OMEGNA	Piemonte	Verbano-Cusio-Ossola	0,000289146781	0,000210860308	0,000257670405	0,000251776801	0,000140750995	0,000343224320	0,000257254950	0,000389043305	0,000271331976	0,000278335112
G117	ORNAVASSO	Piemonte	Verbano-Cusio-Ossola	0,000070090299	0,000038628758	0,000051071252	0,000047864080	0,000000000000	0,000087031088	0,000047570189	0,000082558869	0,000056826339	0,000060035919
G280	PALLANZENO	Piemonte	Verbano-Cusio-Ossola	0,000027235962	0,000013819652	0,000021710716	0,000011982795	0,000000000000	0,000027854642	0,000017207284	0,000002588821	0,000018423206	0,000020729658
G600	PIEDIMULERA	Piemonte	Verbano-Cusio-Ossola	0,000034986469	0,000016455321	0,000028994473	0,000025749890	0,000000000000	0,000038798870	0,000022703905	0,000002117520	0,000026846618	0,000027239380
G658	PIEVE VERGONTE	Piemonte	Verbano-Cusio-Ossola	0,000055600241	0,000022091261	0,000031575103	0,000033880042	0,000000000000	0,000068518239	0,000034284854	0,000005235355	0,000039267005	0,000041196195
H030	PREMENO	Piemonte	Verbano-Cusio-Ossola	0,000028205403	0,000010467027	0,000015475110	0,000022145667	0,000007735090	0,000040819934	0,000009436117	0,000005666603	0,000021025079	0,000020623772
H033	PREMIA	Piemonte	Verbano-Cusio-Ossola	0,000033279431	0,000011723867	0,000014762854	0,000011205930	0,000000000000	0,000041852278	0,000006779143	0,000001898010	0,000018544407	0,000021172476
H037	PREMOSELLO-CHIOVENDA	Piemonte	Verbano-Cusio-Ossola	0,000047072196	0,000020334951	0,000038559569	0,000027777861	0,000000000000	0,000059109579	0,000028811715	0,000010220273	0,000034991716	0,000037575156
H106	QUARNA SOPRA	Piemonte	Verbano-Cusio-Ossola	0,000014954327	0,000004027200	0,000009770092	0,000004716233	0,000000000000	0,000016526938	0,000003365813	0,000000258613	0,000008323324	0,000009615102
H107	QUARNA SOTTO	Piemonte	Verbano-Cusio-Ossola	0,000016798820	0,000003851155	0,000005843798	0,000005717434	0,000005183677	0,000023849270	0,000004712876	0,000000578200	0,000009666526	0,000011080782
H203	RE	Piemonte	Verbano-Cusio-Ossola	0,000024319340	0,000011285620	0,000017357135	0,000013178587	0,000000000000	0,000029680853	0,000008659781	0,000002406617	0,000016377687	0,000017523355
H777	SAN BERNARDINO VERBANO	Piemonte	Verbano-Cusio-Ossola	0,000031703965	0,000010701360	0,000017340130	0,000020396400	0,000014108543	0,000041328991	0,000017176547	0,000002363648	0,000022765396	0,000023613785
I249	SANTA MARIA MAGGIORE	Piemonte	Verbano-Cusio-Ossola	0,000056292837	0,000023815005	0,000034825643	0,000052858954	0,000000000000	0,000088192768	0,000018571252	0,000003253987	0,000044953369	0,000042122207
I976	STRESA	Piemonte	Verbano-Cusio-Ossola	0,000166976778	0,000179894982	0,000075998168	0,000182514803	0,000069970436	0,000200354818	0,000093361434	0,000027051056	0,000145087015	0,000131683306
L187	TOCENO	Piemonte	Verbano-Cusio-Ossola	0,000024641489	0,000010232486	0,000012205456	0,000015479812	0,000000000000	0,000034901249	0,000007616180	0,000002575588	0,000016782309	0,000017248762
L333	TRAREGO VIGGIONA	Piemonte	Verbano-Cusio-Ossola	0,000020761581	0,000004996918	0,000005260674	0,000019610603	0,000000000000	0,000029155279	0,000005393570	0,000000949004	0,000014740438	0,000012996325
L336	TRASQUERA	Piemonte	Verbano-Cusio-Ossola	0,000016863810	0,000002684042	0,000001756052	0,000003518818	0,000000000000	0,000020556623	0,000002209723	0,000000271232	0,000007575014	0,000009027626
L450	TRONTANO	Piemonte	Verbano-Cusio-Ossola	0,000046456110	0,000015223013	0,000028636583	0,000019393392	0,000000000000	0,000055600028	0,000023577050	0,000003526608	0,000029570336	0,000033214922
M404	VALLE CANNOBINA	Piemonte	Verbano-Cusio-Ossola	0,000038073478	0,000003941490	0,000007122346	0,000011044181	0,000001439666	0,000046198785	0,000006628686	0,000001083120	0,000018454953	0,000021108911
L651	VALSTRONA	Piemonte	Verbano-Cusio-Ossola	0,000034202861	0,000013528078	0,000034652253	0,000010984174	0,000010128393	0,000045235330	0,000015751764	0,000001622694	0,000023363082	0,000027796240
L666	VANZONE CON SAN CARLO	Piemonte	Verbano-Cusio-Ossola	0,000017109580	0,000005513293	0,000018188346	0,000006654399	0,000000000000	0,000021912609	0,000005292580	0,000000677835	0,000011409506	0,000013112414
L691	VARZO	Piemonte	Verbano-Cusio-Ossola	0,000064288312	0,000022945564	0,000040309362	0,000036930965	0,000021695122	0,000088535983	0,000029211951	0,000004199474	0,000045283325	0,000048274487
L746	VERBANIA	Piemonte	Verbano-Cusio-Ossola	0,000639138614	0,000581085954	0,000525111621	0,000725512015	0,000906761754	0,000793836397	0,000660379222	0,000956054888	0,000684858197	0,000670299176
L889	VIGNONE	Piemonte	Verbano-Cusio-Ossola	0,000025769708	0,000011783055	0,000025158194	0,000010327674	0,000000000000	0,000028929018	0,000012421461	0,000010802252	0,000017763200	0,000020426025
L906	VILLADOSSOLA	Piemonte	Verbano-Cusio-Ossola	0,000125264776	0,000071512970	0,000102511230	0,000098618084	0,000000000000	0,000145776045	0,000115010964	0,000012564376	0,000104375029	0,000106436717
M042	VILLETTE	Piemonte	Verbano-Cusio-Ossola	0,000012663583	0,000003644022	0,000007266114	0,000005053634	0,000000000000	0,000015043903	0,000003117290	0,000000649038	0,000007392676	0,000008230338
M111	VOGOGNA	Piemonte	Verbano-Cusio-Ossola	0,000041106318	0,000022154471	0,000039060988	0,000023711394	0,000000000000	0,000047913225	0,000025909968	0,000002682202	0,000030837583	0,000033389627
A119	ALAGNA VALSESLIA	Piemonte	Vercelli	0,000065469054	0,000029412908	0,000016658850	0,000024348985	0,000010391127	0,000066373058	0,000009825695	0,000003348825	0,000033802706	0,000037188290
A130	ALBANO VERCELLESE	Piemonte	Vercelli	0,000013596868	0,000002448734	0,000003539225	0,000005448817	0,000000000000	0,000011763536	0,000004304903	0,000000776866	0,000006907029	0,000007429247
A198	ALICE CASTELLO	Piemonte	Vercelli	0,000055153968	0,000034337444	0,000042465494	0,000035080556	0,000000000000	0,000060556644	0,000032581481	0,000004536718	0,000040542800	0,000042498949
M389	ALTO SERMENZA	Piemonte	Vercelli	0,000020217874	0,000002529323	0,000001366986	0,000004705767	0,000000000000	0,000020304332	0,000002416564	0,000000304438	0,000008517216	0,000009882179
A358	ARBORIO	Piemonte	Vercelli	0,000026685426	0,000012211481	0,000030008210	0,000015358526	0,000000000000	0,000026884336	0,000012401344	0,000002113100	0,000019345615	0,000020773478
A466	ASIGLIANO VERCELLESE	Piemonte	Vercelli	0,000032890089	0,000015559134	0,000023728518	0,000023572259	0,000000000000	0,000034536117	0,000018993158	0,000002987901	0,000024089730	0,000024275047

Codice catastale	Denominazione	Regione	Provincia	FUNZIONI GENERALI	POLIZIA LOCALE	ISTRUZIONE PUBBLICA	RIFIUTI	TPL	VIABILITÀ E TERRITORIO	SOCIALE	ASILI NIDO	COMPLESSIVO	COMPLESSIVO SENZA RIFIUTI
A600	BALMUCCIA	Piemonte	Vercelli	0,000009334980	0,000001844538	0,000005187556	0,000001635286	0,000000000000	0,000007959037	0,000001498961	0,000000542348	0,000004334750	0,000005301487
A601	BALOCCO	Piemonte	Vercelli	0,000013477157	0,000004199111	0,000003981307	0,000003027554	0,000000000000	0,000013071244	0,000002482449	0,000000342923	0,000006298742	0,000007470225
A847	BIANZE'	Piemonte	Vercelli	0,000050168972	0,000033922873	0,000031873186	0,000033956697	0,000000000000	0,000049123640	0,000027647469	0,000003984661	0,000035726327	0,000036360070
A914	BOCCIOLETO	Piemonte	Vercelli	0,000015749442	0,000004269561	0,000007567036	0,000003731394	0,000000000000	0,000017474469	0,000002733648	0,000000271150	0,000007978862	0,000009499974
B009	BORGO D'ALE	Piemonte	Vercelli	0,000057444482	0,000024624731	0,000032023351	0,000031539240	0,000013370272	0,000061802550	0,000032999451	0,000004647924	0,000038643666	0,000041187916
B046	BORGO VERCELLI	Piemonte	Vercelli	0,000046735239	0,000023278813	0,000036668077	0,000038632930	0,000000000000	0,000048425903	0,000029362908	0,000005089982	0,000036348818	0,000035530828
B041	BORGOSIESA	Piemonte	Vercelli	0,000262233947	0,000185506677	0,000212377176	0,000204229375	0,000154199328	0,000263633410	0,000230766691	0,000248444262	0,000227105792	0,000235298337
B280	BURONZO	Piemonte	Vercelli	0,000025338927	0,000011477391	0,000032050654	0,000013793346	0,000000000000	0,000026117209	0,000011091481	0,000032121599	0,000019796817	0,000021946791
B505	CAMPERTOGNO	Piemonte	Vercelli	0,000017721080	0,000003037889	0,000006768299	0,000005339660	0,000000000000	0,000019128995	0,000003095581	0,000001217754	0,000008904987	0,000010181809
B752	CARCOFORO	Piemonte	Vercelli	0,000010611586	0,000000756940	0,000001442524	0,000002518627	0,000001022098	0,000008748250	0,000001154853	0,000000152147	0,000004324692	0,000004971483
B767	CARESANA	Piemonte	Vercelli	0,000028161885	0,000015512812	0,000017121375	0,000013233170	0,000000000000	0,000028784573	0,000016512739	0,000002877992	0,000018484666	0,000020365342
B768	CARESANABLOT	Piemonte	Vercelli	0,000032560952	0,000014611307	0,000013326825	0,000026015645	0,000000000000	0,000024403663	0,000013828034	0,000002629080	0,000021287682	0,000019594495
B782	CARISIO	Piemonte	Vercelli	0,000044675065	0,000021753511	0,000014260065	0,000021836826	0,000000000000	0,000029683695	0,000008864293	0,000001943234	0,000023178229	0,000023658614
B928	CASANOVA ELVO	Piemonte	Vercelli	0,000011367811	0,000002346769	0,000001717422	0,000003348181	0,000000000000	0,000010296697	0,000002614743	0,000000542288	0,000005224344	0,000005896239
M398	CELLIO CON BREIA	Piemonte	Vercelli	0,000030317653	0,000010393690	0,000015971405	0,000014128793	0,000000000000	0,000043683351	0,000012243391	0,000001763205	0,000019768046	0,000021787586
C548	CERVATTO	Piemonte	Vercelli	0,000008609435	0,000000442410	0,000001061184	0,000001062954	0,000000000000	0,000007238993	0,000000777239	0,000000000000	0,000003189032	0,000003950427
C680	CIGLIANO	Piemonte	Vercelli	0,000090593857	0,000053660789	0,000068717895	0,000059302578	0,000000000000	0,000095943272	0,000067491644	0,000007414535	0,000068300139	0,000071522363
C757	CIVIASCO	Piemonte	Vercelli	0,000012172501	0,000002181261	0,000005237009	0,000003145345	0,000000000000	0,000011173186	0,000002873920	0,000001054623	0,000005945155	0,000006947829
C884	COLLOBIANO	Piemonte	Vercelli	0,000008796959	0,000001315617	0,000001117435	0,000002166308	0,000000000000	0,000005927881	0,000001127668	0,000000000000	0,000003481232	0,000003952135
D113	COSTANZANA	Piemonte	Vercelli	0,000022153659	0,000008513549	0,000004560908	0,000010504512	0,000000000000	0,000021002319	0,000009453596	0,000025862330	0,000013394346	0,000014429259
D132	CRAVAGLIANA	Piemonte	Vercelli	0,000017976826	0,000003516219	0,000005627915	0,000004097239	0,000000000000	0,000019961600	0,000003463089	0,000000406716	0,000008633436	0,000010257948
D154	CRESCENTINO	Piemonte	Vercelli	0,000146103815	0,000081845026	0,000131549463	0,000127459230	0,000000000000	0,000144446945	0,000123149633	0,000016934796	0,000121950618	0,000119977863
D187	CROVA	Piemonte	Vercelli	0,000014969486	0,000004011394	0,000004939416	0,000007292840	0,000000000000	0,000013563738	0,000005366085	0,000000812024	0,000008333444	0,000008706108
D281	DESANA	Piemonte	Vercelli	0,000026837999	0,000017866297	0,000024316532	0,000016236156	0,000004508061	0,000025969821	0,000013996976	0,000002545342	0,000019526526	0,000020704879
D641	FOBELLO	Piemonte	Vercelli	0,000014605641	0,000002345508	0,000001834510	0,000005711130	0,000000000000	0,000016283767	0,000002632964	0,000000135572	0,000007224370	0,000007766295
D676	FONTANETTO PO	Piemonte	Vercelli	0,000029176227	0,000012539562	0,000014591934	0,000014459615	0,000000000000	0,000029748589	0,000015755633	0,000001770715	0,000018442089	0,000019868301
D712	FORMIGLIANA	Piemonte	Vercelli	0,000017804728	0,000006062205	0,000013928367	0,000008001947	0,000000000000	0,000016540989	0,000006083310	0,000001800729	0,000010912409	0,000011954710
D938	GATTINARA	Piemonte	Vercelli	0,000159406751	0,000088871330	0,000100525807	0,000124896931	0,000000000000	0,000147844620	0,000132914225	0,000185681369	0,000129032517	0,000130513561
E007	GHISLARENCO	Piemonte	Vercelli	0,000021967917	0,000010746758	0,000013895210	0,000013247833	0,000000000000	0,000020992512	0,000008432843	0,000001882194	0,000014340311	0,000014731551
E163	GREGGIO	Piemonte	Vercelli	0,000014083101	0,000004296898	0,000003050406	0,000007275943	0,000000000000	0,000013268799	0,000004246714	0,000000457383	0,000007710432	0,000007866032
E237	GUARDABOSONE	Piemonte	Vercelli	0,000013867065	0,000002510410	0,000002469341	0,000004045248	0,000000000000	0,000012324532	0,000004331762	0,000000357110	0,000006510852	0,000007393838
E433	LAMPORO	Piemonte	Vercelli	0,000015955846	0,000003566674	0,000006822854	0,000008427369	0,000000000000	0,000015228165	0,000005443142	0,000001550631	0,000009288050	0,000009596279
E528	LENTA	Piemonte	Vercelli	0,000024475675	0,000009799568	0,000012003499	0,000013468985	0,000000000000	0,000024302815	0,000010164986	0,000001327911	0,000015221032	0,000015848479
E583	LIGNANA	Piemonte	Vercelli	0,000017559993	0,000005997539	0,000003836508	0,000008483341	0,000000000000	0,000016953514	0,000006706465	0,000001084154	0,000009779148	0,000010243205
E626	LIVORNO FERRARIS	Piemonte	Vercelli	0,000091125370	0,000045595970	0,000076313153	0,000065521054	0,000000000000	0,000092737041	0,000062959743	0,000033520464	0,000070496931	0,000072278901
E711	LOZZOLO	Piemonte	Vercelli	0,000021679796	0,000010562810	0,000017658019	0,000012869299	0,000000000000	0,000021517382	0,000009843576	0,000001881281	0,000014923648	0,000015659355
F297	MOLLIA	Piemonte	Vercelli	0,000011797095	0,000001151461	0,000001472221	0,000003699799	0,000000000000	0,000011275751	0,000001517690	0,000000456658	0,000005245627	0,000005799222
F342	MONCRIVELLO	Piemonte	Vercelli	0,000039061072	0,000018263216	0,000022189913	0,000026441536	0,000000000000	0,000036416210	0,000018013273	0,000002324540	0,000026157352	0,000026055580
F774	MOTTA DE' CONTI	Piemonte	Vercelli	0,000022032907	0,000011173533	0,000015491417	0,000011858455	0,000000000000	0,000020152420	0,000009139025	0,000001439400	0,000014208918	0,000015050670
G016	OLCENENGO	Piemonte	Vercelli	0,000020378832	0,000006811588	0,000019909986	0,000011164615	0,000005093514	0,000019514672	0,000008253050	0,000001993550	0,000013925623	0,000014914400
G018	OLDENICO	Piemonte	Vercelli	0,000010614336	0,000002054580	0,000002697216	0,000003634687	0,000000000000	0,000008663574	0,000002960029	0,000000446830	0,000005104552	0,000005630942
G266	PALAZZOLO VERCELLESE	Piemonte	Vercelli	0,000029952122	0,000013389817	0,000013959800	0,000016657730	0,000000000000	0,000029690472	0,000016635260	0,000001991825	0,000019286069	0,000020227334
G471	PERTENGO	Piemonte	Vercelli	0,000012127414	0,000002369580	0,000002377409	0,000005152710	0,000000000000	0,000010732843	0,000003152262	0,000000554425	0,000006073313	0,000006403001
G528	PEZZANA	Piemonte	Vercelli	0,000030998563	0,000016601116	0,000021857821	0,000013801719	0,000000000000	0,000030819054	0,000014991608	0,000002876991	0,000019933059	0,000022128826
G666	PILA	Piemonte	Vercelli	0,000011973110	0,000001472157	0,000003021776	0,000004138927	0,000000000000	0,000011105354	0,000001744931	0,000000304439	0,000005628068	0,000006161362
G685	PIODE	Piemonte	Vercelli	0,000013715066	0,000002270787	0,000005539912	0,000006495674	0,000000000000	0,000014033109	0,000002650338	0,000000000000	0,000007456035	0,000007799961
G940	POSTUA	Piemonte	Vercelli	0,000019596046	0,000005558916	0,000010036107	0,000007918824	0,000000000000	0,000020619210	0,000006789668	0,000000983074	0,000011268840	0,000012468554
G985	PRAROLO	Piemonte	Vercelli	0,000021630633	0,000009574566	0,000007822323	0,000010302100	0,000000000000	0,000018635458	0,000007519123	0,000002284543	0,000012227105	0,000012916491
H108	QUARONA	Piemonte	Vercelli	0,000081802121	0,000047101104	0,000091900197	0,000053647980	0,000000000000	0,000080551629	0,000059305903	0,000106493464	0,000068544468	0,000073879226
H132	QUINTO VERCELLESE	Piemonte	Vercelli	0,000013303780	0,000002964882	0,000003157393	0,000005594045	0,000000000000	0,000012177456	0,000003652549	0,000001028770	0,000006836578	0,000007281557
H188	RASSA	Piemonte	Vercelli	0,000013868012	0,000001235562	0,000000899540	0,000001871022	0,000000000000	0,000011641377	0,000000972249	0,000000000000	0,000005067014	0,000006211569
H293	RIMELLA	Piemonte	Vercelli	0,000013063663	0,000001475177	0,000001125496	0,000002199244	0,000000000000	0,000013314425	0,000001733258	0,000000406722	0,000005358244	0,000006489551



Codice catastale	Denominazione	Regione	Provincia	FUNZIONI GENERALI	POLIZIA LOCALE	ISTRUZIONE PUBBLICA	RIFIUTI	TPL	VIABILITÀ E TERRITORIO	SOCIALE	ASILI NIDO	COMPLESSIVO	COMPLESSIVO SENZA RIFIUTI
H346	RIVE	Piemonte	Vercelli	0,000014889413	0,000004317736	0,000002797400	0,000005904661	0,000000000000	0,000013768089	0,000005576838	0,000000664840	0,000007741629	0,000008399487
H365	ROASIO	Piemonte	Vercelli	0,000053692075	0,000025444087	0,000044621930	0,000029962845	0,000000000000	0,000060490007	0,000032436526	0,000048264443	0,000040284062	0,000043980316
H549	RONSECCO	Piemonte	Vercelli	0,000018991075	0,000008647847	0,000010683673	0,000008492433	0,000000000000	0,000018065143	0,000006949893	0,000003162648	0,000011401811	0,000012443722
H577	ROSSA	Piemonte	Vercelli	0,000011563096	0,000001513343	0,000002562710	0,000002965720	0,000000000000	0,000011518712	0,000001981647	0,000000271141	0,000005259122	0,000006080440
H364	ROVASENDA	Piemonte	Vercelli	0,000025621653	0,000010544320	0,000015410268	0,000014139516	0,000000000000	0,000025888965	0,000011120156	0,000002213637	0,000016489758	0,000017331431
H690	SALASCO	Piemonte	Vercelli	0,000010892327	0,000002295392	0,000004257491	0,000004166439	0,000000000000	0,000008862335	0,000002492288	0,000001626592	0,000005525664	0,000006012432
H707	SALI VERCELLESE	Piemonte	Vercelli	0,000008834914	0,000001225201	0,000001129268	0,000001976600	0,000000000000	0,000006123529	0,000001557469	0,000000271144	0,000003530096	0,000004086437
H725	SALUGGIA	Piemonte	Vercelli	0,000079537547	0,000043669154	0,000079706165	0,000052891247	0,000000000000	0,000074257852	0,000054235229	0,000107001804	0,000064598539	0,000068791176
H861	SAN GERMANO VERCELLESE	Piemonte	Vercelli	0,000037146835	0,000019362484	0,000023774182	0,000022363029	0,000000000000	0,000041238746	0,000023219320	0,000049581171	0,000028187312	0,000030273115
B952	SAN GIACOMO VERCELLESE	Piemonte	Vercelli	0,000012588337	0,000002918052	0,000003723146	0,000004518822	0,000001953229	0,000010980705	0,000003388732	0,000000110854	0,000006316109	0,000006959757
I337	SANTHIA'	Piemonte	Vercelli	0,000166845157	0,000110483242	0,000124332199	0,000134026743	0,000068300008	0,000156067915	0,000137526126	0,000171555562	0,000140607164	0,000142963757
I544	SCOPA	Piemonte	Vercelli	0,000019055485	0,000002776436	0,000004239283	0,000006435153	0,000000000000	0,000023359030	0,000004952360	0,000000677859	0,000009867046	0,000011096082
I545	SCOPELLO	Piemonte	Vercelli	0,000029855856	0,000012714021	0,000010592545	0,000021797889	0,000000000000	0,000038281855	0,000005161368	0,000000913316	0,000019463572	0,000018627602
I663	SERRAVALLE SESIA	Piemonte	Vercelli	0,000098566541	0,000053412601	0,000095691453	0,000068945511	0,000000000000	0,000096645953	0,000075800311	0,000153066755	0,000083102513	0,000088172445
I984	STROPPIANA	Piemonte	Vercelli	0,000028936434	0,000016028982	0,000017718872	0,000021529260	0,000000000000	0,000029383480	0,000014656817	0,000003319885	0,000020767308	0,000020494437
L420	TRICERRO	Piemonte	Vercelli	0,000020009943	0,000006385709	0,000011651680	0,000008400331	0,000000000000	0,000018313755	0,000008472527	0,000001549214	0,000011739769	0,000012935695
L429	TRINO	Piemonte	Vercelli	0,000140338251	0,000076049540	0,000112921418	0,000103949904	0,000000000000	0,000148465636	0,000122144952	0,000141528127	0,000117070547	0,000121769337
L451	TRONZANO VERCELLESE	Piemonte	Vercelli	0,000071156352	0,000041928788	0,000054350919	0,000052346706	0,000000000000	0,000075858938	0,000050590180	0,000009247418	0,000055049945	0,000056018035
L566	VALDUGGIA	Piemonte	Vercelli	0,000048296646	0,000022430998	0,000035146948	0,000025336787	0,000000000000	0,000054164805	0,000028619580	0,000003412656	0,000033413155	0,000036305480
L669	VARALLO	Piemonte	Vercelli	0,000169580171	0,000104622768	0,000156751934	0,000153952141	0,000215881166	0,000182594868	0,000121076103	0,000258482270	0,000158766452	0,000160490563
L750	VERCELLI	Piemonte	Vercelli	0,000866549778	0,000723529205	0,000733810913	0,000999354948	0,01328656359	0,000871088242	0,01001070669	0,000710318992	0,000901264822	0,000866136604
M003	VILLARBOIT	Piemonte	Vercelli	0,000021610162	0,000007598562	0,000003673034	0,000006750733	0,000000000000	0,000017167454	0,000005668190	0,000001840391	0,000010151126	0,000011368881
M028	VILLATA	Piemonte	Vercelli	0,000036128489	0,000015982970	0,000035153970	0,000020924161	0,000000000000	0,000035574080	0,000021563420	0,000050531634	0,000027975965	0,000030501370
M106	VOCCA	Piemonte	Vercelli	0,000011251251	0,000000961112	0,000002944079	0,000001577439	0,000000000000	0,000010220784	0,000001679000	0,000000271144	0,000004643016	0,000005740866
A048	ACQUAVIVA DELLE FONTI	Puglia	Bari	0,000375043466	0,000276332485	0,000215210592	0,000326536014	0,000000000000	0,000381803719	0,000365861538	0,000146788172	0,000314099358	0,000309645520
A055	ADELFA	Puglia	Bari	0,000264331714	0,000155869260	0,000197451023	0,000232075254	0,000000000000	0,000240682272	0,000273604943	0,000334576341	0,000233326287	0,000233774309
A149	ALBEROBELLO	Puglia	Bari	0,000246458043	0,000157517864	0,000132615731	0,000219919466	0,000000000000	0,000246617439	0,000169420018	0,000159999158	0,000196845639	0,000188582397
A225	ALTAMURA	Puglia	Bari	0,001193693626	0,000909345510	0,000892166694	0,01025761915	0,000656773758	0,01087392229	0,01393414961	0,000297354562	0,01055048285	0,01065536374
A662	BARI	Puglia	Bari	0,005905238561	0,009204018703	0,005893929633	0,008657388274	0,009490858167	0,005421489181	0,009168229006	0,004835755083	0,007329706295	0,006854234363
A874	BINETTO	Puglia	Bari	0,000043236212	0,000022401857	0,000025979253	0,000028899808	0,000000000000	0,000045045346	0,000026056372	0,000007303391	0,000030822529	0,000031511097
A892	BITETTO	Puglia	Bari	0,000191889836	0,000142371425	0,000155262179	0,000172345576	0,000000000000	0,000180351890	0,000184000587	0,000047024747	0,000164687090	0,000161944418
A893	BITONTO	Puglia	Bari	0,000860852651	0,000572188775	0,000673086797	0,01091407544	0,000448803082	0,000815518033	0,000944163804	0,000193584153	0,000845111699	0,000756907774
A894	BITRITTO	Puglia	Bari	0,000180635227	0,000135732578	0,000122589071	0,000131801470	0,000067419284	0,000167083050	0,000171163271	0,000047622252	0,000145514584	0,000150425550
B716	CAPURSO	Puglia	Bari	0,000249314592	0,000194845537	0,000172265839	0,000241579006	0,000102764242	0,000219744087	0,000243237434	0,000059062964	0,000217222307	0,000208499641
B923	CASAMASSIMA	Puglia	Bari	0,000345032499	0,000241493964	0,000241746499	0,000304507295	0,000145543964	0,000300377597	0,000303724537	0,000076771873	0,000285970105	0,000279331532
B998	CASSANO DELLE MURGE	Puglia	Bari	0,000264673948	0,000155413177	0,000152777860	0,000228104550	0,000134767515	0,000303485535	0,000228461268	0,000046921578	0,000219796694	0,000216821469
C134	CASTELLANA GROTTA	Puglia	Bari	0,000366925235	0,000242279873	0,000234004372	0,000341425785	0,000244725914	0,000353923990	0,000309346836	0,000057321628	0,000308484780	0,000296687887
C436	CELLAMARE	Puglia	Bari	0,000083037339	0,000052153485	0,000086046013	0,000074553395	0,000000000000	0,000080052735	0,000077468864	0,000021518800	0,000073036709	0,000072493550
C975	CONVERSANO	Puglia	Bari	0,000483663753	0,000354860934	0,000306229526	0,000633711096	0,000281509828	0,000463348458	0,000465575082	0,000497326850	0,000480900599	0,000426175821
C983	CORATO	Puglia	Bari	0,000834968157	0,000569640120	0,000665857037	0,000792745983	0,000387777268	0,000812551981	0,000848111049	0,000319632526	0,000749072440	0,000733431989
E038	GIOIA DEL COLLE	Puglia	Bari	0,000515140523	0,000327070988	0,000277071336	0,000395498621	0,000295852494	0,000530510426	0,000496609036	0,000501948164	0,000431851301	0,000444869991
E047	GIOVINAZZO	Puglia	Bari	0,000370069334	0,000407345545	0,000216555219	0,000390384296	0,000072662149	0,000374703518	0,000353728984	0,000083893074	0,000336150747	0,000316728529
E155	GRAVINA IN PUGLIA	Puglia	Bari	0,000758217991	0,000551797757	0,000596985448	0,000573025925	0,000330019661	0,000712431232	0,000760246091	0,000167282865	0,000632876477	0,000654310267
E223	GRUMO APPULA	Puglia	Bari	0,000205385323	0,000096608330	0,000133823883	0,000163642671	0,000000000000	0,000233237188	0,000203148847	0,000132544834	0,000171655285	0,000174524777
E645	LOCOROTONDO	Puglia	Bari	0,000271977766	0,000172006929	0,000190963228	0,000194352177	0,000108328707	0,000289656555	0,000224973845	0,000042439082	0,000215441398	0,000222993909
F262	MODUGNO	Puglia	Bari	0,000612127928	0,000572076678	0,000400331705	0,000548197589	0,000304476000	0,000546590230	0,000680898798	0,000347599356	0,000547519445	0,000547276586
F280	MOLA DI BARI	Puglia	Bari	0,000453489553	0,000415170145	0,000246781884	0,000578352523	0,000203540135	0,000475711967	0,000489377101	0,000090940959	0,000442857875	0,000394334281
F284	MOLFETTA	Puglia	Bari	0,01048439277	0,000965849040	0,000771342187	0,01338398728	0,000600634631	0,01015275246	0,01204964765	0,000670567666	0,01073544514	0,000978694432
F376	MONOPOLI	Puglia	Bari	0,000936699460	0,000909720930	0,000639774960	0,01041535754	0,000428188276	0,000967443988	0,000966760784	0,000507913500	0,000899881221	0,000849151637
F915	NOCI	Puglia	Bari	0,000375088877	0,000218498571	0,000191647927	0,000280252233	0,000219398255	0,000395231216	0,000289791046	0,000044717476	0,000287718382	0,000290392173
F923	NOICATTARO	Puglia	Bari	0,000411496133	0,000335239440	0,000364357659	0,000420965973	0,000000000000	0,000379034990	0,000449009459	0,000099074250	0,000379708028	0,000364932656
G291	PALO DEL COLLE	Puglia	Bari	0,000335566268	0,000220899466	0,000275889184	0,000277100485	0,000164928814	0,000321353582	0,000366234461	0,000072896072	0,000291686957	0,000296910692



Codice catastale	Denominazione	Regione	Provincia	FUNZIONI GENERALI	POLIZIA LOCALE	ISTRUZIONE PUBBLICA	RIFIUTI	TPL	VIABILITÀ E TERRITORIO	SOCIALE	ASILI NIDO	COMPLESSIVO	COMPLESSIVO SENZA RIFIUTI
G769	POGGIORSINI	Puglia	Bari	0,000035976097	0,000016793250	0,000028354687	0,000016262542	0,000000000000	0,000038204657	0,000018701465	0,000003909124	0,000023915031	0,000026655555
G787	POLIGNANO A MARE	Puglia	Bari	0,000402360381	0,000364076148	0,000238788344	0,000453893215	0,000000000000	0,000408773224	0,000304334279	0,000073879844	0,000353884479	0,000318069165
H096	PUTIGNANO	Puglia	Bari	0,000490029639	0,000331210221	0,000306867987	0,000397734454	0,000238845590	0,000462631566	0,000487478475	0,000357198480	0,000414635971	0,000420688774
H643	RUTIGLIANO	Puglia	Bari	0,000294801403	0,000230207620	0,000195646591	0,000310547429	0,000124871394	0,000276566176	0,000304423692	0,000067702236	0,000266764819	0,000251085310
H645	RUVO DI PUGLIA	Puglia	Bari	0,000458973312	0,000346829353	0,000290104185	0,000416549410	0,000268179960	0,000510306098	0,000430343122	0,000396517971	0,000411981090	0,000410345075
H749	SAMMICHELE DI BARI	Puglia	Bari	0,000123355415	0,000052468637	0,000059909280	0,000105797178	0,000039764253	0,000128614471	0,000099510149	0,000146997621	0,000101285500	0,000099669769
I053	SANNICANDRO DI BARI	Puglia	Bari	0,000160576469	0,000102105731	0,000102293105	0,000143704276	0,000000000000	0,000173462562	0,000146299115	0,000027990960	0,000134009719	0,000130537886
I330	SANTERAMO IN COLLE	Puglia	Bari	0,000460659912	0,000272450533	0,000304321257	0,000354973544	0,000276182164	0,000428244292	0,000475758247	0,000222893110	0,000382843988	0,000392825003
L109	TERLIZZI	Puglia	Bari	0,000444870572	0,000279000762	0,000270668107	0,000433318482	0,000219721478	0,000433564530	0,000466495130	0,000091068839	0,000388707562	0,000372731417
L220	TORITTO	Puglia	Bari	0,000146625751	0,000077191624	0,000094442785	0,000129494863	0,000000000000	0,000173708693	0,000126696374	0,000022693183	0,000121646929	0,000118836412
L425	TRIGGIANO	Puglia	Bari	0,000428106536	0,000292304588	0,000335847952	0,000447559998	0,000183001828	0,000389868354	0,000487742860	0,000641432986	0,000417335754	0,000406511792
L472	TURI	Puglia	Bari	0,000236662431	0,000174883715	0,000151781542	0,000214923808	0,000000000000	0,000241820316	0,000214329930	0,000039595596	0,000198263531	0,000192297122
L571	VALENZANO	Puglia	Bari	0,000276750292	0,000236796728	0,000181364253	0,000264022771	0,000000000000	0,000249663314	0,000284711995	0,000057759766	0,000239363360	0,000230532285
A285	ANDRIA	Puglia	Barletta-Andria-Trani	0,001666020632	0,001347787611	0,001186657241	0,001780752853	0,002575164276	0,001811319053	0,002170310509	0,000749406472	0,001690816961	0,001658608953
A669	BARLETTA	Puglia	Barletta-Andria-Trani	0,001569053295	0,001115027494	0,001072964234	0,001730859211	0,002435530394	0,001594083772	0,002066958445	0,000663893331	0,001578727643	0,001524246004
A883	BISCEGLIE	Puglia	Barletta-Andria-Trani	0,000978982842	0,000850305856	0,000578467657	0,001193759712	0,000442726407	0,001039559338	0,001059259013	0,000414338343	0,000955105536	0,000869638260
B619	CANOSA DI PUGLIA	Puglia	Barletta-Andria-Trani	0,000528453177	0,000342569177	0,000377555144	0,000539880370	0,000275572281	0,000507632012	0,000535759483	0,000346333026	0,000482907103	0,000462503731
E946	MARGHERITA DI SAVOIA	Puglia	Barletta-Andria-Trani	0,000229734589	0,000211201972	0,000108435444	0,000283536840	0,000000000000	0,000260888992	0,000221368100	0,000040990477	0,000215127647	0,000190628820
F220	MINERVINO MURGE	Puglia	Barletta-Andria-Trani	0,000187336732	0,000102697407	0,000114277511	0,000130354132	0,000092302020	0,000226810395	0,000139063084	0,000019153559	0,000145184327	0,000150495344
H839	SAN FERDINANDO DI PUGLIA	Puglia	Barletta-Andria-Trani	0,000219894229	0,000162274994	0,000168477676	0,000256215518	0,000045057952	0,000209949417	0,000227361605	0,000178573311	0,000211976187	0,000196133116
I907	SPINAZZOLA	Puglia	Barletta-Andria-Trani	0,000136941761	0,000078530918	0,000092532440	0,000097377546	0,000063925903	0,000170180719	0,000102426158	0,000014163022	0,000108626717	0,000112655291
L328	TRANI	Puglia	Barletta-Andria-Trani	0,000974803515	0,000892705124	0,000642752852	0,001007429192	0,001314464353	0,001001074648	0,001100735340	0,000449983265	0,000944371552	0,000921789233
B915	TRINITAPOLI	Puglia	Barletta-Andria-Trani	0,000242640623	0,000193914733	0,000162172767	0,000226730279	0,000085351385	0,000274232006	0,000229371642	0,000116046838	0,000216809754	0,000213256997
B180	BRINDISI	Puglia	Brindisi	0,001525977562	0,001914204025	0,001486936974	0,001648499119	0,003349842980	0,001526335728	0,001952314254	0,001667422306	0,001699602357	0,001717903544
B809	CAROVIGNO	Puglia	Brindisi	0,000363908028	0,000324976061	0,000223988486	0,000466250582	0,000000000000	0,000471966007	0,000291662999	0,000068643051	0,000350062932	0,000308453595
C424	CEGLIE MESSAPICA	Puglia	Brindisi	0,000389569521	0,000279350466	0,000234083537	0,000343876352	0,000193872050	0,000462872432	0,000306562200	0,000397536392	0,000341073284	0,000340069445
C448	CELLINO SAN MARCO	Puglia	Brindisi	0,000116650172	0,000081797832	0,000107164674	0,000115068211	0,000032248363	0,000120557967	0,000105807290	0,000012817561	0,000104888382	0,000101242762
C741	CISTERNINO	Puglia	Brindisi	0,000249573611	0,000156396965	0,000152239358	0,000249546657	0,000117807790	0,000260684852	0,000197637693	0,000225143780	0,000219507957	0,000208750442
D422	ERCHIE	Puglia	Brindisi	0,000138914773	0,000090526757	0,000109531965	0,000131813960	0,000000000000	0,000143609387	0,000131071245	0,000082296018	0,000123015453	0,000119864515
D508	FASANO	Puglia	Brindisi	0,000833872163	0,000724945686	0,000424144685	0,000853672767	0,000334619575	0,000872445793	0,000787354204	0,000453006494	0,000746374050	0,000707948035
D761	FRANCAVILLA FONTANA	Puglia	Brindisi	0,000610166233	0,000452217250	0,000458740771	0,000655207215	0,000313368863	0,000670072875	0,000693750151	0,000346647980	0,000591344361	0,000568473678
E471	LATIANO	Puglia	Brindisi	0,000243138868	0,000135037823	0,000158110063	0,000249527056	0,000000000000	0,000226325253	0,000244073312	0,000040528991	0,000209255175	0,000194832934
F152	MESAGNE	Puglia	Brindisi	0,000524211155	0,000402318699	0,000344713026	0,000492475985	0,000212815530	0,000431874826	0,000496409824	0,000532500861	0,000460426114	0,000448948354
G098	ORIA	Puglia	Brindisi	0,000266278009	0,000158214489	0,000162646502	0,000235254742	0,000125298090	0,000294761986	0,000246112361	0,000171409322	0,000229716636	0,000227733320
G187	OSTUNI	Puglia	Brindisi	0,000713145663	0,000574876641	0,000370041076	0,000745270172	0,000337938577	0,000863400866	0,000645542843	0,000486380503	0,000655519031	0,000623377186
H822	SAN DONACI	Puglia	Brindisi	0,000114154419	0,000074044770	0,000087343331	0,000121498920	0,000000000000	0,000114758066	0,000104309789	0,000013271519	0,000101137178	0,000093845193
I045	SAN MICHELE SALENTINO	Puglia	Brindisi	0,000117549770	0,000073303706	0,000071640619	0,000097198714	0,000000000000	0,000125945180	0,000099994777	0,000015746800	0,000094135993	0,000093039166
I066	SAN PANCRAZIO SALENTINO	Puglia	Brindisi	0,000167699932	0,000107813641	0,000100426037	0,000187572321	0,000000000000	0,000170291845	0,000158913330	0,000146409128	0,000153382764	0,000141138736
I119	SAN PIETRO VERNOTICO	Puglia	Brindisi	0,000233756417	0,000193637707	0,000156875929	0,000243803408	0,000000000000	0,000247899163	0,000256721752	0,000042656680	0,000214176512	0,000203566474
I396	SAN VITO DEI NORMANNI	Puglia	Brindisi	0,000334272996	0,000187360421	0,000193183891	0,000323418962	0,000000000000	0,000305658994	0,000324814025	0,000095934842	0,000278896421	0,000262951926
L213	TORCHIAROLO	Puglia	Brindisi	0,000105085645	0,000086304318	0,000070851442	0,000153340217	0,000000000000	0,000135612607	0,000092306640	0,000019182137	0,000107355513	0,000090887386
L280	TORRE SANTA SUSANNA	Puglia	Brindisi	0,000174588805	0,000127599712	0,000147076582	0,000169514128	0,000000000000	0,000187052731	0,000169525006	0,000089233253	0,000158703409	0,000154831854
L920	VILLA CASTELLI	Puglia	Brindisi	0,000147971022	0,000085071655	0,000132642363	0,000119327028	0,000000000000	0,000168898112	0,000134577701	0,000285956074	0,000135894784	0,000141828060
A015	ACCADIA	Puglia	Foggia	0,000059932409	0,000025064728	0,000045670559	0,000028550110	0,000000000000	0,000078874110	0,000033997713	0,000064536373	0,000044361850	0,000050024380
A150	ALBERONA	Puglia	Foggia	0,000029710914	0,000014771467	0,000018549565	0,000010973838	0,000000000000	0,000041975741	0,000014299796	0,000001300393	0,000019524971	0,000022587319
A320	ANZANO DI PUGLIA	Puglia	Foggia	0,000034383260	0,000013671188	0,000023392560	0,000018934466	0,000000000000	0,000040128896	0,000018659078	0,000003025790	0,000023615818	0,000025292312
A339	APRICENA	Puglia	Foggia	0,000238799153	0,000165083786	0,000155694678	0,000205437529	0,000093270537	0,000266633846	0,000211410151	0,000154728208	0,000205863918	0,000206016617
A463	ASCOLI SARIANO	Puglia	Foggia	0,000165399987	0,000079153820	0,000103727925	0,000084065719	0,000048445423	0,000194979569	0,000095827288	0,000113411357	0,000117999124	0,000130151417
A854	BICCARI	Puglia	Foggia	0,000068063979	0,000029412899	0,000050621194	0,000031360591	0,000000000000	0,000085096818	0,000038790626	0,000007826543	0,000046870835	0,000052425392
B104	BOVINO	Puglia	Foggia	0,000088182580	0,000036509526	0,000048301913	0,000044480067	0,000000000000	0,000108957443	0,000051915823	0,000034291503	0,000060432038	0,000066144788
B357	CAGNANO VARANO	Puglia	Foggia	0,000153716895	0,000115122409	0,000095784486	0,000145379254	0,000000000000	0,000202611178	0,000125747756	0,000028145752	0,000133605728	0,000129389371
B584	CANDELA	Puglia	Foggia	0,000070913383	0,000033521008	0,000042639863	0,000035421675	0,000027034990	0,000086597388	0,000038983600	0,000052777585	0,000050561029	0,000055982763



Codice catastale	Denominazione	Regione	Provincia	FUNZIONI GENERALI	POLIZIA LOCALE	ISTRUZIONE PUBBLICA	RIFIUTI	TPL	VIABILITÀ E TERRITORIO	SOCIALE	ASILI NIDO	COMPLESSIVO	COMPLESSIVO SENZA RIFIUTI
B724	CARAPELLE	Puglia	Foggia	0,000099101876	0,000054831901	0,000078277219	0,000074876133	0,000000000000	0,000103448158	0,000092273409	0,000028857961	0,000080792223	0,000082910904
B784	CARLANTINO	Puglia	Foggia	0,000025522944	0,000012735281	0,000027703475	0,000013523493	0,000007191166	0,000031797145	0,000014084350	0,000001729392	0,000019374745	0,000021470207
B829	CARPINO	Puglia	Foggia	0,000086377140	0,000041585588	0,000037004641	0,000074923572	0,000000000000	0,000113938623	0,000071701560	0,000006807728	0,000069297109	0,000067282149
B904	CASALNUOVO MONTEROTARO	Puglia	Foggia	0,000039543235	0,000015121674	0,000037953405	0,000021679151	0,000011258884	0,000051397016	0,000024171151	0,000002053703	0,000029811285	0,000032723581
B917	CASALVECCHIO DI PUGLIA	Puglia	Foggia	0,000039414052	0,000019149776	0,000019798519	0,000022475654	0,000000000000	0,000044286505	0,000026830348	0,000004030977	0,000027201910	0,000028894485
C198	CASTELLUCCIO DEI SAURI	Puglia	Foggia	0,000045501277	0,000026488802	0,000040823797	0,000024521956	0,000000000000	0,000054518053	0,000027859449	0,000005346260	0,000033654866	0,000036925561
C202	CASTELLUCCIO VALMAGGIORE	Puglia	Foggia	0,000031668032	0,000015301021	0,000020445104	0,000016018138	0,000000000000	0,000038017091	0,000018620010	0,000002269926	0,000021731144	0,000023777096
C222	CASTELNUOVO DELLA DAUNIA	Puglia	Foggia	0,000038371620	0,000016200551	0,000020456144	0,000026825350	0,000010006826	0,000046039890	0,000021362442	0,000002847004	0,000027679350	0,000027985186
C429	CELENZA VALFORTORE	Puglia	Foggia	0,000043254725	0,000017925969	0,000025582174	0,000021789144	0,000000000000	0,000055194258	0,000026585327	0,000002595747	0,000029679785	0,000032505597
C442	CELLE DI SAN VITO	Puglia	Foggia	0,000011412169	0,000002252035	0,000001011380	0,000001874883	0,000000000000	0,000010708761	0,000002460256	0,000000135572	0,000004756748	0,000005788807
C514	CERIGNOLA	Puglia	Foggia	0,000927032047	0,000696837479	0,000760291381	0,000924859824	0,000494975843	0,001076941931	0,001065129348	0,000513819657	0,000897353430	0,000887502789
C633	CHIEUTI	Puglia	Foggia	0,000044965158	0,000035996387	0,000023226653	0,000045436884	0,000000000000	0,000053822973	0,000026003604	0,000059240224	0,000039239727	0,000037020390
D269	DELICETO	Puglia	Foggia	0,000087620086	0,000034849374	0,000054704226	0,000045618699	0,000040793984	0,000107190829	0,000051850232	0,000020761162	0,000061749398	0,000067526154
D459	FAETO	Puglia	Foggia	0,000023499474	0,000009719606	0,000023014771	0,000012390845	0,000000000000	0,000036413893	0,000007565187	0,000002169137	0,000017261731	0,000019006102
D643	FOGGIA	Puglia	Foggia	0,002722577195	0,002886640734	0,002985248267	0,002917411891	0,004220910072	0,002750311221	0,003777984594	0,001037167452	0,002949936776	0,002961584649
E332	ISCHITELLA	Puglia	Foggia	0,000094887085	0,000057863144	0,000054085952	0,000092933703	0,000000000000	0,000138801226	0,000074395417	0,000018628637	0,000082958541	0,000079386217
E363	ISOLE TREMITI	Puglia	Foggia	0,000024658533	0,000013733050	0,000002144650	0,000019011072	0,000007047370	0,000022634040	0,000007002015	0,000000608877	0,000015229955	0,000013875854
E549	LESINA	Puglia	Foggia	0,000161696497	0,000095843382	0,000057208942	0,000195049177	0,000000000000	0,000232908774	0,000110661470	0,000025267321	0,000143291081	0,000124755376
E716	LUCERA	Puglia	Foggia	0,000598263005	0,000417537845	0,000351246051	0,000489185880	0,000282485989	0,000584197898	0,000607021251	0,000317509875	0,000504011762	0,000509321234
E885	MANFREDONIA	Puglia	Foggia	0,000994853071	0,000881426760	0,000620935183	0,001124991886	0,000342267272	0,001158280429	0,001079416300	0,000556908449	0,000967724149	0,000911403135
F059	MATTINATA	Puglia	Foggia	0,000145028356	0,000103942876	0,000064633069	0,000147810209	0,000039269485	0,000175157120	0,000101407150	0,000029221374	0,000122050538	0,000112825437
F631	MONTE SANT'ANGELO	Puglia	Foggia	0,000251418341	0,000207739908	0,000187031991	0,000234921180	0,000167345384	0,000314688522	0,000221886345	0,000041033610	0,000228044819	0,000225582244
F538	MONTELEONE DI PUGLIA	Puglia	Foggia	0,000031416741	0,000015637078	0,000024436854	0,000015058649	0,000000000000	0,000041928922	0,000012769596	0,000002161767	0,000021589164	0,000023927884
F777	MOTTA MONTECORVINO	Puglia	Foggia	0,000023267952	0,000010273278	0,000014676901	0,000007378026	0,000000000000	0,000031751515	0,000010792318	0,000000865167	0,000014702514	0,000017325573
M266	ORDONA	Puglia	Foggia	0,000049682714	0,000023072979	0,000045534694	0,000027515758	0,000000000000	0,000058712235	0,000032008340	0,000120253909	0,000041386550	0,000046353983
G125	ORSARA DI PUGLIA	Puglia	Foggia	0,000067316532	0,000028792135	0,000028298910	0,000040433758	0,000000000000	0,000078181533	0,000038586175	0,000017360184	0,000045691273	0,000047574104
G131	ORTA NOVA	Puglia	Foggia	0,000274615959	0,000200463953	0,000189662112	0,000277767991	0,000000000000	0,000272325149	0,000281684747	0,000062156963	0,000243541550	0,000231284314
G312	PANNI	Puglia	Foggia	0,000029166237	0,000012029730	0,000022178488	0,000014853337	0,000000000000	0,000042654262	0,000011336227	0,000000975543	0,000020360675	0,000022332973
G487	PESCHICI	Puglia	Foggia	0,000129632998	0,000115920358	0,000067670370	0,000153577766	0,000000000000	0,000191970399	0,000073784627	0,000016610389	0,000118020811	0,000105287088
G604	PIETRAMONTECORVINO	Puglia	Foggia	0,000059963904	0,000026584915	0,000041871943	0,000036573451	0,000000000000	0,000070080757	0,000034986256	0,000004316602	0,000042776527	0,000044997984
G761	POGGIO IMPERIALE	Puglia	Foggia	0,000056954280	0,000027486774	0,000040152405	0,000046235498	0,000000000000	0,000066927139	0,000039644798	0,000007082412	0,000044950177	0,000044489876
H287	RIGNANO GARGANICO	Puglia	Foggia	0,000054336073	0,000021826793	0,000021033260	0,000020078327	0,000000000000	0,000062925267	0,000030922750	0,000005827846	0,000032853532	0,000037428613
H467	ROCCHETTA SANT'ANTONIO	Puglia	Foggia	0,000053699425	0,000022548550	0,000029068844	0,000029270144	0,000000000000	0,000065217001	0,000027489350	0,000004540111	0,000035970482	0,000038370020
H480	RODI GARGANICO	Puglia	Foggia	0,000109445276	0,000081339941	0,000054000690	0,000140884281	0,000000000000	0,000180677605	0,000059174893	0,000010988780	0,000102683469	0,000089002923
H568	ROSETO VALFORTORE	Puglia	Foggia	0,000033723290	0,000013436682	0,000028043415	0,000016327352	0,000000000000	0,000042819913	0,000016832722	0,000003027240	0,000023439298	0,000025986241
H926	SAN GIOVANNI ROTONDO	Puglia	Foggia	0,000521635443	0,000367969729	0,000342800794	0,000396871375	0,000291617439	0,000613772256	0,000451007320	0,000179444709	0,000435203090	0,000448930515
H985	SAN MARCO IN LAMIS	Puglia	Foggia	0,000247271242	0,000134705875	0,000140499884	0,000198549530	0,000000000000	0,000298962500	0,000210689631	0,000115023261	0,000201152695	0,000202084945
H986	SAN MARCO LA CATOLA	Puglia	Foggia	0,000027020117	0,000014249818	0,000024939979	0,000016216909	0,000000000000	0,000034108078	0,000014702775	0,000001839065	0,000020297588	0,000021758968
I054	SAN NICANDRO GARGANICO	Puglia	Foggia	0,000290900269	0,000197799947	0,000200693500	0,000241103995	0,000143276081	0,000348565671	0,000289897506	0,000058965378	0,000252693677	0,000256844196
I072	SAN PAOLO DI CIVITATE	Puglia	Foggia	0,000106979109	0,000055855978	0,000072901221	0,000124019512	0,000020343828	0,000126555428	0,000088855142	0,000015746333	0,000097049310	0,000087390692
I158	SAN SEVERO	Puglia	Foggia	0,000857129564	0,000623821282	0,000575521969	0,000827936022	0,000404489020	0,000976824100	0,000997509603	0,000893897803	0,000819355962	0,000816283255
I193	SANT'AGATA DI PUGLIA	Puglia	Foggia	0,000062867179	0,000022627597	0,000045813103	0,000029802514	0,000024560995	0,000087272931	0,000028170801	0,000037006376	0,000044906777	0,000050315944
I641	SERRACAPRIOLA	Puglia	Foggia	0,000086134441	0,000053185361	0,000050713473	0,000063543615	0,000000000000	0,000113369108	0,000067010710	0,000015088726	0,000068427730	0,000070176839
I962	STORNARA	Puglia	Foggia	0,000086827610	0,000056931770	0,000070266065	0,000082172003	0,000000000000	0,000097147586	0,000082609527	0,000022884800	0,000076919659	0,000075038680
I963	STORNARELLA	Puglia	Foggia	0,000085091105	0,000044776642	0,000077612297	0,000093230459	0,000000000000	0,000088773125	0,000076300579	0,000021818691	0,000077651928	0,000072072915
L273	TORREMAGGIORE	Puglia	Foggia	0,000291160773	0,000208387171	0,000209515277	0,000250289932	0,000000000000	0,000341782764	0,000268885776	0,000127871790	0,000251868024	0,000252433173
L447	TROIA	Puglia	Foggia	0,000141835628	0,000089311732	0,000139363053	0,000082048393	0,000059987304	0,000162068672	0,000108035099	0,000177286553	0,000118717958	0,000131850131
L842	VICO DEL GARGANO	Puglia	Foggia	0,000170084194	0,000113861233	0,000109060599	0,000198465524	0,000000000000	0,000238656811	0,000130912156	0,000124208820	0,000161482710	0,000148238357
L858	VIESTE	Puglia	Foggia	0,000396524576	0,000372285806	0,000176405331	0,000452687411	0,000152511393	0,000515771174	0,000264075613	0,000051124578	0,000355192379	0,000320277278
M131	VOLTURARA APPULA	Puglia	Foggia	0,000021405954	0,000006092760	0,000004060533	0,000005987421	0,000000000000	0,000026685329	0,000006883942	0,000000406716	0,000011099587	0,000012930365
M132	VOLTURINO	Puglia	Foggia	0,000046851606	0,000019254835	0,000030867702	0,000022527472	0,000000000000	0,000053032450	0,000025615808	0,000004332868	0,000031068893	0,000034127763
M267	ZAPPONETA	Puglia	Foggia	0,000060460944	0,000037684573	0,000051181966	0,000053353498	0,000000000000	0,000078204319	0,000051396370	0,000015305892	0,000053046756	0,000052936905



Codice catastale	Denominazione	Regione	Provincia	FUNZIONI GENERALI	POLIZIA LOCALE	ISTRUZIONE PUBBLICA	RIFIUTI	TPL	VIABILITÀ E TERRITORIO	SOCIALE	ASILI NIDO	COMPLESSIVO	COMPLESSIVO SENZA RIFIUTI
A184	ALESSANO	Puglia	Lecce	0,000114480816	0,000085052638	0,000079980483	0,000114611064	0,000000000000	0,000125514713	0,000108935193	0,000037798041	0,000102115456	0,000097640505
A185	ALEZIO	Puglia	Lecce	0,000102847241	0,000051012688	0,000079340173	0,000088923509	0,000000000000	0,000099111479	0,000084511293	0,000018783207	0,000083106834	0,000081023756
A208	ALLISTE	Puglia	Lecce	0,000126394101	0,000093080916	0,000099316929	0,000131858962	0,000000000000	0,000147023792	0,000109569869	0,000024560307	0,000114298626	0,000108009885
A281	ANDRANO	Puglia	Lecce	0,000085155462	0,000061455783	0,000052504338	0,000082165320	0,000000000000	0,000098096387	0,000076189769	0,000015305891	0,000073459396	0,000070341615
A350	ARADEO	Puglia	Lecce	0,000154758168	0,000111622901	0,000102645273	0,000169079280	0,000000000000	0,000134521340	0,000148479582	0,000357847914	0,000149146332	0,000142007907
A425	ARNESANO	Puglia	Lecce	0,000065156506	0,000042571404	0,000060937507	0,000066026823	0,000000000000	0,000069165555	0,000056298718	0,000011217635	0,000058431965	0,000055712080
A572	BAGNOLO DEL SALENTO	Puglia	Lecce	0,000035910407	0,000022077487	0,000023751896	0,000027577846	0,000000000000	0,000033035281	0,000023288652	0,000005532686	0,000026762664	0,000026470730
B086	BOTRUGNO	Puglia	Lecce	0,000055240843	0,000026024557	0,000040390562	0,000039480471	0,000000000000	0,000051035669	0,000037703203	0,000005980638	0,000040539162	0,000040918302
B413	CALIMERA	Puglia	Lecce	0,000124803499	0,000068533796	0,000076944188	0,000119857956	0,000000000000	0,000103975833	0,000112090071	0,000202584099	0,000108594572	0,000104560907
B506	CAMPI SALENTINA	Puglia	Lecce	0,000176385176	0,000131771783	0,000126779472	0,000182266655	0,000061928251	0,000176189861	0,000173957251	0,000173015057	0,000164575593	0,000158240037
B616	CANNOLE	Puglia	Lecce	0,000039141139	0,000021740798	0,000024777261	0,000027613081	0,000000000000	0,000036117676	0,000023858735	0,000003207205	0,000027900396	0,000028003289
B690	CAPRARICA DI LECCE	Puglia	Lecce	0,000048308199	0,000020991436	0,000035324161	0,000036927915	0,000000000000	0,000046903857	0,000032437222	0,000063850383	0,000038508640	0,000039074733
B792	CARMIANO	Puglia	Lecce	0,000207937317	0,000122869841	0,000128279335	0,000231809712	0,000054335591	0,000174657463	0,000198728545	0,000036387105	0,000181377493	0,000163316613
B822	CARPIGNANO SALENTINO	Puglia	Lecce	0,000077816770	0,000043982298	0,000057952320	0,000057053121	0,000030678212	0,000081670602	0,000056521877	0,000007457150	0,000060624872	0,000061903994
B936	CASARANO	Puglia	Lecce	0,000343986903	0,000239266391	0,000266453383	0,000332908252	0,000199635017	0,000293958982	0,000340311230	0,000323251971	0,000312255029	0,000304858658
C334	CASTRI DI LECCE	Puglia	Lecce	0,000052938720	0,000026481190	0,000033688899	0,000043851884	0,000000000000	0,000051770600	0,000038558523	0,000006473084	0,000040606700	0,000039444528
C335	CASTRIGNANO DE' GRECI	Puglia	Lecce	0,000074092744	0,000035074393	0,000042818921	0,000062776151	0,000000000000	0,000060584089	0,000057239479	0,000046152415	0,000057051295	0,000055001099
C336	CASTRIGNANO DEL CAPO	Puglia	Lecce	0,000128779650	0,000090860329	0,000044057936	0,000130483783	0,000000000000	0,000153575793	0,000091532654	0,000015596689	0,000104898423	0,000095735746
M261	CASTRO	Puglia	Lecce	0,000061026507	0,000042404760	0,000037369923	0,000064681520	0,000000000000	0,000061449021	0,000034647859	0,000003915459	0,000049828112	0,000044508782
C377	CAVALLINO	Puglia	Lecce	0,000204602993	0,000132571557	0,000154518426	0,000161868555	0,000000000000	0,000181841058	0,000190530496	0,000066988975	0,000165677708	0,000167041849
C865	COLLEPASSO	Puglia	Lecce	0,000103564408	0,000051960885	0,000047727311	0,000092881507	0,000000000000	0,000091331812	0,000100402262	0,000012678536	0,000081359019	0,000077232565
C978	COPERTINO	Puglia	Lecce	0,000397471126	0,000235049768	0,000340764817	0,000413078627	0,000000000000	0,000347557002	0,000444795000	0,000329770508	0,000369651162	0,000354098838
D006	CORIGLIANO D'OTRANTO	Puglia	Lecce	0,000113108520	0,000069375240	0,000064272007	0,000082297661	0,000000000000	0,000111646759	0,000090370987	0,000162705634	0,000090882714	0,000093957209
D044	CORSANO	Puglia	Lecce	0,000088354507	0,000064104579	0,000063833325	0,000091747577	0,000000000000	0,000096610802	0,000084047297	0,000020616315	0,000079469070	0,000075071868
D223	CURSI	Puglia	Lecce	0,000066331732	0,000033722530	0,000052015911	0,000059889614	0,000021065891	0,000062009149	0,000059031954	0,000011384097	0,000055437293	0,000053842820
D237	CUTROFIANO	Puglia	Lecce	0,000169735205	0,000107211048	0,000096491448	0,000148582215	0,000047758531	0,000178987665	0,000142545717	0,000033507249	0,000138490141	0,000134875949
D305	DISO	Puglia	Lecce	0,000064964589	0,000042004751	0,000032561179	0,000072944286	0,000000000000	0,000077587317	0,000047671449	0,000017259869	0,000056481671	0,000050586049
D851	GAGLIANO DEL CAPO	Puglia	Lecce	0,000096978754	0,000073318761	0,000063984348	0,000095473601	0,000000000000	0,000107410017	0,000087446834	0,000056786912	0,000086103150	0,000082747387
D862	GALATINA	Puglia	Lecce	0,000481706283	0,000391900407	0,000509027869	0,000465262789	0,000263382466	0,000414859680	0,000493710053	0,000278502141	0,000454058686	0,000450046252
D863	GALATONE	Puglia	Lecce	0,000267212340	0,000242163314	0,000201282924	0,000299355247	0,000088990812	0,000300014667	0,000270463078	0,000331429533	0,000267159581	0,000255629609
D883	GALLIPOLI	Puglia	Lecce	0,000478947176	0,000444653459	0,000218876492	0,000629726663	0,000217238901	0,000523623034	0,000409381700	0,000164005121	0,000457563973	0,000395908751
E053	GIUGGIANELLO	Puglia	Lecce	0,000027802200	0,000012778174	0,000013924685	0,000020051943	0,000000000000	0,000025092319	0,000014973957	0,000002365028	0,000018923360	0,000018519190
E061	GIURDIGNANO	Puglia	Lecce	0,000043308949	0,000023098134	0,000040938007	0,000033921305	0,000012075358	0,000042834019	0,000022132416	0,000004686116	0,000033576245	0,000033452672
E227	GUAGNANO	Puglia	Lecce	0,000105130659	0,000074854801	0,000077270819	0,000123329908	0,000000000000	0,000105051853	0,000095736039	0,000010953674	0,000096033312	0,000086257805
E506	LECCE	Puglia	Lecce	0,001947291149	0,002260018840	0,001433614101	0,002143691959	0,004216981317	0,001832582449	0,002196852002	0,001267002176	0,002014148119	0,001967755638
E538	LEQUILE	Puglia	Lecce	0,000147018327	0,000082378007	0,000120439436	0,000152709805	0,000000000000	0,000144519295	0,000127768489	0,000043340128	0,000129117943	0,000120669181
E563	LEVERANO	Puglia	Lecce	0,000237300063	0,000157025477	0,000254742514	0,000253589889	0,000085424342	0,000205780121	0,000231276306	0,000172213450	0,000226715092	0,000217090639
E629	LIZZANELLO	Puglia	Lecce	0,000181637327	0,000119362690	0,000160424026	0,000171101217	0,000064405412	0,000169003106	0,000180165587	0,000279396599	0,000170616439	0,000170442830
E815	MAGLIE	Puglia	Lecce	0,000271814939	0,000229754980	0,000190990862	0,000195074029	0,000221862489	0,000249103606	0,000235038132	0,000288114473	0,000229373103	0,000241656351
E979	MARTANO	Puglia	Lecce	0,000156518281	0,000111544418	0,000083199643	0,000133656584	0,000000000000	0,000131468912	0,000143266343	0,000186898079	0,000129655778	0,000128223002
E984	MARTIGNANO	Puglia	Lecce	0,000034762932	0,000020359730	0,000028454014	0,000028107848	0,000000000000	0,000031164790	0,000021919863	0,000004536700	0,000026701893	0,000026198390
F054	MATINO	Puglia	Lecce	0,000194884506	0,000116324180	0,000105969406	0,000195542293	0,000000000000	0,000182250557	0,000187193819	0,000033434188	0,000163329607	0,000151793541
F101	MELENDUGNO	Puglia	Lecce	0,000246060979	0,000162413207	0,000099677911	0,000410615453	0,000000000000	0,000372293863	0,000170926848	0,000333691481	0,000265184888	0,000213103024
F109	MELISSANO	Puglia	Lecce	0,000118907480	0,000066850659	0,000084456885	0,000097833717	0,000000000000	0,000104837753	0,000104691544	0,000020527985	0,000094169312	0,000092857009
F117	MELPIGNANO	Puglia	Lecce	0,000043892612	0,000023380258	0,000027590793	0,000040367247	0,000000000000	0,000043769148	0,000029746654	0,000004315706	0,000034517850	0,000032423053
F194	MIGGIANO	Puglia	Lecce	0,000060234593	0,000030213945	0,000047004228	0,000052882895	0,000025733016	0,000056097552	0,000051579994	0,000008572665	0,000049690591	0,000048547358
F221	MINERVINO DI LECCE	Puglia	Lecce	0,000072209678	0,000037179961	0,000039843278	0,000048429096	0,000000000000	0,000080528559	0,000052013194	0,000007366378	0,000052696473	0,000054224714
F604	MONTERONI DI LECCE	Puglia	Lecce	0,000231391444	0,000149710511	0,000149643427	0,000240263363	0,000000000000	0,000198247865	0,000236409172	0,000356238929	0,000212553490	0,000202629978
F623	MONTESANO SALENTINO	Puglia	Lecce	0,000047303642	0,000021428551	0,000034220029	0,000035526485	0,000000000000	0,000045716719	0,000032519346	0,000006438459	0,000035385560	0,000035335092
F716	MORCIANO DI LEUCA	Puglia	Lecce	0,000077681969	0,000056789832	0,000027919257	0,000083719886	0,000000000000	0,000092211032	0,000055226732	0,000009966624	0,000064883221	0,000058137399
F816	MURO LECCESE	Puglia	Lecce	0,000087907241	0,000055608893	0,000058624602	0,000080814760	0,000000000000	0,000091571727	0,000071667409	0,000011498037	0,000072485416	0,000069502496
F842	NARDO'	Puglia	Lecce	0,000607379074	0,000629810457	0,000341625153	0,000707973127	0,000235132339	0,000716674410	0,000620180467	0,000115151987	0,000585142183	0,000541153738



Codice catastale	Denominazione	Regione	Provincia	FUNZIONI GENERALI	POLIZIA LOCALE	ISTRUZIONE PUBBLICA	RIFIUTI	TPL	VIABILITÀ E TERRITORIO	SOCIALE	ASILI NIDO	COMPLESSIVO	COMPLESSIVO SENZA RIFIUTI
F881	NEVIANO	Puglia	Lecce	0,000092839992	0,000043116911	0,000048731998	0,000077738918	0,000030786268	0,000092058873	0,000084727047	0,000010268524	0,000073304879	0,000071716953
F916	NOCIGLIA	Puglia	Lecce	0,000045485873	0,000023013476	0,000026297316	0,000035969458	0,000000000000	0,000047551778	0,000028773278	0,000060997913	0,000036075655	0,000036113686
F970	NOVOLI	Puglia	Lecce	0,000140339678	0,000081515009	0,000078093102	0,000158737938	0,000000000000	0,000116543627	0,000133989251	0,000017972323	0,000120314855	0,000106554709
G136	ORTELLE	Puglia	Lecce	0,000049633126	0,000028361422	0,000025120695	0,000028946406	0,000000000000	0,000052649895	0,000032278381	0,000004979292	0,000034152864	0,000036017411
G188	OTRANTO	Puglia	Lecce	0,000211565655	0,000185260550	0,000080513992	0,000241337201	0,000000000000	0,000217124670	0,000111581821	0,000141680330	0,000177914453	0,000155201381
G285	PALMARIGGI	Puglia	Lecce	0,000031824322	0,000015754564	0,000024807633	0,000022642465	0,000000000000	0,000028519179	0,000020156690	0,000002987710	0,000023233308	0,000023444901
G325	PARABITA	Puglia	Lecce	0,000161852765	0,000097776503	0,000092492424	0,000162218871	0,000058017001	0,000140464781	0,000144678940	0,000026410019	0,000135040306	0,000125307068
G378	PATU'	Puglia	Lecce	0,000044752368	0,000027058264	0,000023582348	0,000043465610	0,000000000000	0,000047553055	0,000024874133	0,000006585093	0,000035084061	0,000032082445
G751	POGGIARDO	Puglia	Lecce	0,000112232434	0,000070020967	0,000073105063	0,000113020084	0,000041406521	0,000105540572	0,000096748557	0,000014530560	0,000095436976	0,000089140081
M263	PORTO CESAREO	Puglia	Lecce	0,000208486657	0,000163445096	0,000086642414	0,000358515108	0,000000000000	0,000282589521	0,000105083955	0,000032804339	0,000209925549	0,000156712381
M428	PRESICCE-ACQUARICA	Puglia	Lecce	0,000188953223	0,000105008015	0,000114941394	0,000183535165	0,000031566534	0,000188176655	0,000160502426	0,000021696630	0,000156636896	0,000147004038
H147	RACALE	Puglia	Lecce	0,000200874803	0,000165981396	0,000141821471	0,000276011304	0,000000000000	0,000228327125	0,000183506659	0,000043023833	0,000199210879	0,000171706968
H632	RUFFANO	Puglia	Lecce	0,000163767890	0,000090815740	0,000151027659	0,000182001263	0,000056734745	0,000160633948	0,000150932577	0,000025800377	0,000151023836	0,000139930143
H708	SALICE SALENTINO	Puglia	Lecce	0,000146407636	0,000074921033	0,000089191253	0,000143900300	0,000000000000	0,000140080321	0,000131266870	0,000016548990	0,000120981588	0,000112773897
H729	SALVE	Puglia	Lecce	0,000121940778	0,000089565204	0,000037714845	0,000173055499	0,000000000000	0,000169540252	0,000078552512	0,000012992202	0,000113726044	0,000092478869
M264	SAN CASSIANO	Puglia	Lecce	0,000042599020	0,000019709949	0,000025110402	0,000037193924	0,000000000000	0,000038663729	0,000026203736	0,000005681336	0,000031778279	0,000029838818
H793	SAN CESARIO DI LECCE	Puglia	Lecce	0,000134976221	0,000099327165	0,000101571810	0,000159729465	0,000000000000	0,000116928454	0,000124392108	0,000218552516	0,000130485830	0,000120013045
H826	SAN DONATO DI LECCE	Puglia	Lecce	0,000097486438	0,000052230457	0,000066975382	0,000079576782	0,000000000000	0,000097935464	0,000086599625	0,000011813848	0,000077894045	0,000077291421
I115	SAN PIETRO IN LAMA	Puglia	Lecce	0,000060911914	0,000027110558	0,000080270788	0,000059080123	0,000000000000	0,000053794383	0,000054612093	0,000102707020	0,000058783228	0,000058676903
H757	SANARICA	Puglia	Lecce	0,000031718843	0,000014366813	0,000018287472	0,000021911904	0,000000000000	0,000031015321	0,000017860799	0,000003762120	0,000022070507	0,000022127306
I059	SANNICOLA	Puglia	Lecce	0,000118443395	0,000076640206	0,000093990963	0,000105967540	0,000046070504	0,000124825024	0,000092603497	0,000011034393	0,000099719599	0,000097482074
I172	SANTA CESAREA TERME	Puglia	Lecce	0,000078566417	0,000073856279	0,000042425259	0,000092256300	0,000046213112	0,000096894769	0,000052317090	0,000009005802	0,000071819293	0,000064500354
I549	SCORRANO	Puglia	Lecce	0,000116266428	0,000075902024	0,000080467355	0,000114393799	0,000000000000	0,000116456109	0,000098438161	0,000179448755	0,000104958801	0,000101579922
I559	SECLI'	Puglia	Lecce	0,000036861049	0,000017357100	0,000027839750	0,000027305686	0,000000000000	0,000035998029	0,000025955091	0,000003540864	0,000027746220	0,000027903984
I780	SOGLIANO CAVOUR	Puglia	Lecce	0,000069264844	0,000039618916	0,000041906922	0,000073423667	0,000022287657	0,000060668576	0,000058723482	0,000117853077	0,000062805866	0,000059003400
I800	SOLETO	Puglia	Lecce	0,000100698437	0,000059635808	0,000053442792	0,000087044230	0,000040579950	0,000103090517	0,000084015062	0,000024368907	0,000081186428	0,000079088621
I887	SPECCHIA	Puglia	Lecce	0,000092854264	0,000042299959	0,000058541041	0,000064759876	0,000000000000	0,000096386354	0,000065212663	0,000011839619	0,000067993395	0,000069151389
I923	SPONGANO	Puglia	Lecce	0,000065048393	0,000033439058	0,000045006308	0,000053416380	0,000000000000	0,000069315014	0,000052927024	0,000008434831	0,000051797551	0,000051217812
I930	SQUINZANO	Puglia	Lecce	0,000242346765	0,000161973489	0,000135302042	0,000284852905	0,000000000000	0,000209474584	0,000235975469	0,000272512107	0,000223452368	0,000201463493
I950	STERNATIA	Puglia	Lecce	0,000048650124	0,000020483077	0,000028558629	0,000036422998	0,000000000000	0,000047563271	0,000029668592	0,000004979285	0,000034846473	0,000034281884
L008	SUPERSANO	Puglia	Lecce	0,000076776089	0,000043002185	0,000069321969	0,000059092904	0,000020658710	0,000082488964	0,000061126650	0,000010598970	0,000062958210	0,000064342460
L010	SURANO	Puglia	Lecce	0,000038376323	0,000020854824	0,000019714846	0,000049293457	0,000000000000	0,000031841535	0,000022952308	0,000002545309	0,000032075229	0,000025909006
L011	SURBO	Puglia	Lecce	0,000232046528	0,000162605653	0,000192299183	0,000192819839	0,000000000000	0,000202127052	0,000224844409	0,000190658957	0,000198782466	0,000200917812
L064	TAURISANO	Puglia	Lecce	0,000184899450	0,000106754359	0,000164941266	0,000182159349	0,000000000000	0,000167871888	0,000187523625	0,000039793359	0,000163367233	0,000156637365
L074	TAVIANO	Puglia	Lecce	0,000218635931	0,000187247343	0,000168999939	0,000267341490	0,000000000000	0,000244052341	0,000216566167	0,000135949513	0,000215933464	0,000197523126
L166	TIGGIANO	Puglia	Lecce	0,000052333203	0,000034643021	0,000047550163	0,000046093693	0,000012122206	0,000056557239	0,000036043348	0,000011924358	0,000044219545	0,000043548372
L383	TREPUZZI	Puglia	Lecce	0,000237121980	0,000187578338	0,000179933611	0,000264699738	0,000078905240	0,000211639337	0,000237067038	0,000326714360	0,000229516855	0,000216917096
L419	TRICASE	Puglia	Lecce	0,000311482480	0,000300046427	0,000218964771	0,000336194895	0,000000000000	0,000336124167	0,000295556802	0,000317734534	0,000297060648	0,000283045819
L462	TUGLIE	Puglia	Lecce	0,000097806817	0,000051467388	0,000062101945	0,000072069957	0,000000000000	0,000086688517	0,000080516299	0,000015571195	0,000073236147	0,000073653785
L484	UGENTO	Puglia	Lecce	0,000308737446	0,000295173295	0,000150159862	0,000415984927	0,000112759053	0,000404739258	0,000224738490	0,000045012273	0,000298499500	0,000256425402
L485	UGGIANO LA CHIESA	Puglia	Lecce	0,000089003295	0,000047183531	0,000062333274	0,000072878190	0,000018264850	0,000095948561	0,000064011020	0,000012489086	0,000070502869	0,000069652215
L711	VEGLIE	Puglia	Lecce	0,000236592780	0,000151042553	0,000205812608	0,000297707392	0,000000000000	0,000201361813	0,000232920499	0,000350480486	0,000235818750	0,000213655075
L776	VERNOLE	Puglia	Lecce	0,000132036451	0,000108385777	0,000099882722	0,000119043756	0,000000000000	0,000145600194	0,000120498689	0,000023295324	0,000114563516	0,000112959044
M187	ZOLLINO	Puglia	Lecce	0,000040542901	0,000019027692	0,000023829455	0,000031597160	0,000000000000	0,000037738273	0,000025685836	0,000002877560	0,000029368947	0,000028570976
A514	AVETRANA	Puglia	Taranto	0,000125799348	0,000077317238	0,000065012465	0,000118862750	0,000055783352	0,000127855043	0,000105897348	0,000122880935	0,000107940717	0,000104029298
B808	CAROSINO	Puglia	Taranto	0,000106805898	0,000061437414	0,000101091013	0,000092068611	0,000035396995	0,000098059050	0,000095035560	0,000023549924	0,000090904593	0,000090487733
C136	CASTELLANETA	Puglia	Taranto	0,000348846489	0,000317929859	0,000199963334	0,000478888148	0,000179000694	0,000449716444	0,000304094838	0,000056581752	0,000350501344	0,000304523224
D171	CRISPIANO	Puglia	Taranto	0,000242075781	0,000152718498	0,000154729004	0,000173036203	0,000000000000	0,000251837643	0,000218640888	0,000040261548	0,000189012936	0,000194734553
D463	FAGGIANO	Puglia	Taranto	0,000059802460	0,000034245550	0,000051898591	0,000046207090	0,000023785015	0,000064494438	0,000048468667	0,000009461493	0,000049286830	0,000050389752
D754	FRAGAGNANO	Puglia	Taranto	0,000092576311	0,000043525867	0,000067215985	0,000092339628	0,000000000000	0,000092956434	0,000081017965	0,000011376418	0,000078268760	0,000073229675
E036	GINOSA	Puglia	Taranto	0,000423827419	0,000393636483	0,000337145226	0,000446471277	0,000000000000	0,000536701860	0,000435700183	0,000205064177	0,000410505657	0,000397625583
E205	GROTTAGLIE	Puglia	Taranto	0,000544138089	0,000363983739	0,000425397265	0,000558160070	0,000261078447	0,000486038683	0,000561909503	0,000465850072	0,000504244766	0,000484936517



Codice catastale	Denominazione	Regione	Provincia	FUNZIONI GENERALI	POLIZIA LOCALE	ISTRUZIONE PUBBLICA	RIFIUTI	TPL	VIABILITÀ E TERRITORIO	SOCIALE	ASILI NIDO	COMPLESSIVO	COMPLESSIVO SENZA RIFIUTI
E469	LATERZA	Puglia	Taranto	0,000269018201	0,000170235294	0,000229415042	0,000187038870	0,000104903712	0,000278847911	0,000239847328	0,000040561179	0,000218472879	0,000229730085
E537	LEPORANO	Puglia	Taranto	0,000139427937	0,000110157637	0,000074785122	0,000218015653	0,000163137937	0,000171896887	0,000120844965	0,000036930047	0,000147448938	0,000122177455
E630	LIZZANO	Puglia	Taranto	0,000165726696	0,000119474649	0,000120645512	0,000167999032	0,000000000000	0,000198615443	0,000162139814	0,000039484205	0,000150788314	0,000144624779
E882	MANDURIA	Puglia	Taranto	0,000586424910	0,000475298905	0,000288962313	0,000695317274	0,000311969258	0,000712435875	0,000617670155	0,000113911010	0,000561230191	0,000513210677
E986	MARTINA FRANCA	Puglia	Taranto	0,000913499790	0,000621381666	0,000571491010	0,000925892911	0,000513248848	0,000886928752	0,000893300846	0,001192662685	0,000845581370	0,000816820052
E995	MARUGGIO	Puglia	Taranto	0,000123269555	0,000088261756	0,000056667934	0,000206603683	0,000049189624	0,000171274678	0,000093088090	0,000026381078	0,000129472976	0,000101850784
F027	MASSAFRA	Puglia	Taranto	0,000550305251	0,000426281992	0,000336806361	0,000621078233	0,000276194924	0,000599100365	0,000618217507	0,000169017282	0,000524888952	0,000490441469
F531	MONTEIASI	Puglia	Taranto	0,000090508363	0,000059953312	0,000081190134	0,000076240412	0,000000000000	0,000079465300	0,000081390097	0,000018056246	0,000075279614	0,000074935531
F563	MONTEMESOLA	Puglia	Taranto	0,000064234504	0,000029100269	0,000046931015	0,000049639840	0,000000000000	0,000070157361	0,000056125293	0,000008318082	0,000051139098	0,000051676015
F587	MONTEPARANO	Puglia	Taranto	0,000045038099	0,000028818642	0,000040272333	0,000032345614	0,000000000000	0,000036367268	0,000031878293	0,000006883969	0,000034199062	0,000034862822
F784	MOTTOLA	Puglia	Taranto	0,000300303353	0,000173211094	0,000183124972	0,000256124300	0,000190546292	0,000332651614	0,000248546578	0,000118641020	0,000250526152	0,000248521333
G251	PALAGIANELLO	Puglia	Taranto	0,000127763928	0,000070976788	0,000081738962	0,000093366078	0,000000000000	0,000137022734	0,000113745827	0,000093821565	0,000102802008	0,000106181220
G252	PALAGIANO	Puglia	Taranto	0,000260793303	0,000219457257	0,000191736189	0,000321974311	0,000000000000	0,000295303788	0,000274446874	0,000222767137	0,000262074770	0,000240623435
H090	PULSANO	Puglia	Taranto	0,000215163113	0,000172117112	0,000145046713	0,000331317882	0,000000000000	0,000238280189	0,000203591803	0,000414634496	0,000236558244	0,000202622747
H409	ROCCAFORZATA	Puglia	Taranto	0,000035686284	0,000017921927	0,000030434033	0,000026923580	0,000000000000	0,000029485019	0,000022426294	0,000071408450	0,000029226289	0,000030050939
H882	SAN GIORGIO IONICO	Puglia	Taranto	0,000243004982	0,000159264917	0,000204010702	0,000204585553	0,000000000000	0,000208232486	0,000226754084	0,000049077507	0,000200747545	0,000199373070
I018	SAN MARZANO DI SAN GIUSEPPE	Puglia	Taranto	0,000143584467	0,000082670011	0,000139441228	0,000124825276	0,000000000000	0,000131959347	0,000128109229	0,000028591761	0,000121523266	0,000120340745
I467	SAVA	Puglia	Taranto	0,000264872299	0,000199664834	0,000166409070	0,000267825647	0,000142148375	0,000237925763	0,000260488031	0,000599520157	0,000254373959	0,000249556616
M298	STATTE	Puglia	Taranto	0,000209375385	0,000158292330	0,000142982091	0,000167548009	0,000000000000	0,000194997079	0,000220224537	0,000113437906	0,000176124186	0,000179195502
L049	TARANTO	Puglia	Taranto	0,003423636977	0,004132597192	0,002967724839	0,003753142891	0,007485179617	0,003171144822	0,004843239901	0,002600380660	0,003758171114	0,003759971830
L294	TORRICELLA	Puglia	Taranto	0,000091558162	0,000064626045	0,000051057014	0,000141060251	0,000000000000	0,000128868073	0,000065645943	0,000015247107	0,000092468483	0,000075066708
A291	ANGHIARI	Toscana	Arezzo	0,000131724897	0,000069457240	0,000114256953	0,000115784650	0,000061573984	0,000132956918	0,000093075108	0,000180031318	0,000115443790	0,000115321720
A390	AREZZO	Toscana	Arezzo	0,001897952438	0,002031702899	0,002081430694	0,002453617538	0,002867137653	0,001920008694	0,002307413075	0,003389578467	0,002226872747	0,002145670482
A541	BADIA TEDALDA	Toscana	Arezzo	0,000042697897	0,000018898755	0,000028777767	0,000022685168	0,000015761915	0,000046000934	0,000016790216	0,000020802654	0,000028973619	0,000031225651
A851	BIBBIENA	Toscana	Arezzo	0,000223857997	0,000161301442	0,000196384448	0,000217041858	0,000099218333	0,000232627618	0,000206237755	0,000350692239	0,000214154877	0,000213120986
B243	BUCINE	Toscana	Arezzo	0,000203770451	0,000128120030	0,000190543842	0,000175374587	0,000000000000	0,000215466443	0,000154410765	0,000223131353	0,000178520754	0,000179647465
B670	CAPOLONA	Toscana	Arezzo	0,000103944274	0,000066637058	0,000092844164	0,000080532859	0,000033010487	0,000105340614	0,000081451085	0,000113692673	0,000089021979	0,000092062118
B693	CAPRESE MICHELANGELO	Toscana	Arezzo	0,000045043878	0,000019878217	0,000039658104	0,000029984423	0,000000000000	0,000049158605	0,000023481780	0,000002814428	0,000033025499	0,000034114575
C102	CASTEL FOCOGNANO	Toscana	Arezzo	0,000066248214	0,000042217861	0,000067100333	0,000047004391	0,000000000000	0,000071727262	0,000049700246	0,000042257882	0,000055020961	0,000057891870
C263	CASTEL SAN NICCOLO'	Toscana	Arezzo	0,000071094380	0,000034544520	0,000037732146	0,000057918298	0,000031941783	0,000085916721	0,000041397639	0,000045608617	0,000056081381	0,000055423541
M322	CASTELFRANCO PIANDISCO'	Toscana	Arezzo	0,000172827026	0,000117612148	0,000168171413	0,000152465308	0,000000000000	0,000173828414	0,000145757849	0,000112219655	0,000151843745	0,000151621150
C318	CASTIGLION FIBOCCHI	Toscana	Arezzo	0,000045515202	0,000025847221	0,000033741082	0,000040167294	0,000016413253	0,000043510472	0,000027204250	0,000003882257	0,000035830800	0,000034277806
C319	CASTIGLION FIORENTINO	Toscana	Arezzo	0,000249237072	0,000195572877	0,000197238100	0,000251701555	0,000000000000	0,000245614156	0,000216205793	0,000331661044	0,000230345883	0,000222697950
C407	CAVRIGLIA	Toscana	Arezzo	0,000172071677	0,000112381752	0,000230197086	0,000157038690	0,000000000000	0,000189230475	0,000137201765	0,000204436864	0,000164913362	0,000167733453
C648	CHITIGNANO	Toscana	Arezzo	0,000024427248	0,000014647330	0,000012555877	0,000020383466	0,000000000000	0,000025082557	0,000013006905	0,000001015035	0,000017930270	0,000017051726
C663	CHIUSI DELLA VERNA	Toscana	Arezzo	0,000056825179	0,000036474582	0,000070335330	0,000069725917	0,000000000000	0,000063514085	0,000030176925	0,000045006985	0,000055431475	0,000050312324
C774	CIVITELLA IN VAL DI CHIANA	Toscana	Arezzo	0,000183530052	0,000113357106	0,000136952896	0,000205425858	0,000000000000	0,000184326142	0,000139534665	0,000357648274	0,000173848528	0,000162539996
D077	CORTONA	Toscana	Arezzo	0,000491902379	0,000354140250	0,000397393842	0,000498784203	0,000199574883	0,000496276456	0,000462287175	0,000587736688	0,000463545013	0,000450925089
D649	FOIANO DELLA CHIANA	Toscana	Arezzo	0,000182842062	0,000135732620	0,000190230640	0,000201866726	0,000000000000	0,000175103066	0,000150491344	0,000245973671	0,000177258985	0,000168446415
M392	LATERINA PERGINE VALDARNO	Toscana	Arezzo	0,000132812850	0,000093467201	0,000118947657	0,000133810501	0,000048911707	0,000133194088	0,000101076793	0,000024546146	0,000117266896	0,000111342270
E693	LORO CIUFFENNA	Toscana	Arezzo	0,000123052047	0,000076486145	0,000128002154	0,000131922369	0,000057741852	0,000138897827	0,000094116461	0,000197712129	0,000121647574	0,000117967945
E718	LUCIGNANO	Toscana	Arezzo	0,000080090171	0,000041687072	0,000068739654	0,000073110542	0,000000000000	0,000078957738	0,000053427486	0,000123428267	0,000069577977	0,000068312888
E933	MARCIANO DELLA CHIANA	Toscana	Arezzo	0,000064801143	0,000036583520	0,000071865464	0,000052897492	0,000000000000	0,000066632275	0,000044834699	0,000009946893	0,000053908147	0,000054270085
F628	MONTE SAN SAVINO	Toscana	Arezzo	0,000184439980	0,000105583910	0,000138905572	0,000155493646	0,000000000000	0,000180416555	0,000138384840	0,000118750704	0,000150366991	0,000148531024
F565	MONTEMIGNAIO	Toscana	Arezzo	0,000023356411	0,000011653690	0,000015914220	0,000017474864	0,000000000000	0,000027674768	0,000008638410	0,000001974728	0,000016891835	0,000016683039
F594	MONTERCHI	Toscana	Arezzo	0,000043303863	0,000025855432	0,000033633363	0,000037168303	0,000011082607	0,000040154908	0,000025596065	0,000003205560	0,000033762348	0,000032542601
F656	MONTEVARCHI	Toscana	Arezzo	0,000448743731	0,000361568371	0,000555328076	0,000537336916	0,000000000000	0,000427708410	0,000498120887	0,000660459998	0,000480118251	0,000459626997
G139	ORTIGNANO RAGGIOLO	Toscana	Arezzo	0,000026207447	0,000010472108	0,000030513901	0,000025844004	0,000000000000	0,000028535511	0,000010408493	0,000025790772	0,000022817607	0,000021733788
G653	PIEVE SANTO STEFANO	Toscana	Arezzo	0,000083160967	0,000041143685	0,000069513844	0,000069880495	0,000041819034	0,000090849135	0,000051049534	0,000049084620	0,000068710079	0,000068290927
G879	POPPI	Toscana	Arezzo	0,000145127157	0,000105788928	0,000122221665	0,000133780094	0,000062725568	0,000155688482	0,000103808216	0,000066202695	0,000126200251	0,000123485743
M329	PRATOVECCHIO STIA	Toscana	Arezzo	0,000133060673	0,000063326328	0,000107621901	0,000112954569	0,000000000000	0,000144451532	0,000098947095	0,000109614913	0,000111288193	0,000110691428
H901	SAN GIOVANNI VALDARNO	Toscana	Arezzo	0,000302452721	0,000272915650	0,000347151574	0,000350290069	0,000182139231	0,000246008893	0,000304494143	0,000574798848	0,000319910732	0,000309031227



Codice catastale	Denominazione	Regione	Provincia	FUNZIONI GENERALI	POLIZIA LOCALE	ISTRUZIONE PUBBLICA	RIFIUTI	TPL	VIABILITÀ E TERRITORIO	SOCIALE	ASILI NIDO	COMPLESSIVO	COMPLESSIVO SENZA RIFIUTI
I155	SANSEPOLCRO	Toscana	Arezzo	0,000314018075	0,000226498418	0,000237315698	0,000346137307	0,000188751894	0,000296377366	0,000251824727	0,000335254447	0,000292647615	0,000273491787
I681	SESTINO	Toscana	Arezzo	0,000039950049	0,000017509954	0,000024590087	0,000021921806	0,000016016640	0,000046022774	0,000019546122	0,000053749876	0,000029293732	0,000031933780
I991	SUBBIANO	Toscana	Arezzo	0,000125379794	0,000081677246	0,000107482699	0,000113994636	0,000065829781	0,000128210939	0,000100761180	0,000033804797	0,000108425704	0,000106431347
L038	TALLA	Toscana	Arezzo	0,000033442671	0,000013331754	0,000022740145	0,000016550019	0,000010162375	0,000038370603	0,000015693095	0,000001520021	0,000022283115	0,000024336262
L123	TERRANUOVA BRACCIOLINI	Toscana	Arezzo	0,000242330159	0,000177638381	0,000252977972	0,000230729432	0,000090776015	0,000216309025	0,000192305590	0,000299289123	0,000223825809	0,000221353471
A564	BAGNO A RIPOLI	Toscana	Firenze	0,000501485031	0,000411609570	0,000519390453	0,000582529186	0,000282259669	0,000403200634	0,000493336829	0,000665537181	0,000506405816	0,000479144374
A632	BARBERINO DI MUGELLO	Toscana	Firenze	0,000240201621	0,000183473141	0,000239265329	0,000242771967	0,000098222443	0,000239205784	0,000165379692	0,000234590521	0,000221646474	0,000214080974
M408	BARBERINO TAVARNELLE	Toscana	Firenze	0,000293021292	0,000211037294	0,000278539639	0,000306506303	0,000093657755	0,000295484590	0,000171799105	0,000295375124	0,000266241595	0,000251821924
B036	BORGIO SAN LORENZO	Toscana	Firenze	0,000344208152	0,000186062571	0,000420275770	0,000372001579	0,000175157774	0,000353481110	0,000342176681	0,000600307125	0,000356707635	0,000351230540
B406	CALENZANO	Toscana	Firenze	0,000366524379	0,000326240295	0,000376268590	0,000706321800	0,000141567545	0,000359415143	0,000277328566	0,000560426192	0,000442251590	0,000347682277
B507	CAMPI BISENZIO	Toscana	Firenze	0,000757844147	0,000722627886	0,001003942002	0,001225848402	0,000305431543	0,000666898470	0,000848805451	0,000851458012	0,000903882119	0,000788578957
B684	CAPRAIA E LIMITE	Toscana	Firenze	0,000132012895	0,000091057383	0,000185187721	0,000099868167	0,000035163240	0,000126276277	0,000107474699	0,000271494106	0,000126231682	0,000135673033
C101	CASTELFIORENTINO	Toscana	Firenze	0,000317288567	0,000239626133	0,000336257446	0,000269494035	0,000127455549	0,000291551431	0,000287385390	0,000380680599	0,000291504574	0,000299387029
C529	CERRETO GUIDI	Toscana	Firenze	0,000192814134	0,000150986330	0,000193781123	0,000153922905	0,000000000000	0,000181362043	0,000170857022	0,000255299654	0,000172227628	0,000178782949
C540	CERTALDO	Toscana	Firenze	0,000306520406	0,000253347646	0,000346408365	0,000228648135	0,000325650182	0,000291361295	0,000254841269	0,000380410757	0,000281797493	0,000300831439
D299	DICOMANO	Toscana	Firenze	0,000110115259	0,000054978834	0,000074622358	0,000072891315	0,000000000000	0,000113305849	0,000090247635	0,000131403640	0,000087060808	0,000092135214
D403	EMPOLI	Toscana	Firenze	0,000863864910	0,000926871488	0,000941825726	0,000919213355	0,000476122060	0,000845018492	0,000996233374	0,001975260773	0,000943198108	0,000951787572
D575	FIESOLE	Toscana	Firenze	0,000281481847	0,000250758768	0,000254098909	0,000235536165	0,000170881683	0,000261898624	0,000230703645	0,000340968206	0,000253255664	0,000259601404
M321	FIGLINE E INCISA VALDARNO	Toscana	Firenze	0,000459147738	0,000406592650	0,000490886726	0,000561249639	0,000176606832	0,000489513827	0,000430849114	0,000761790770	0,000490107889	0,000464630474
D612	FIRENZE	Toscana	Firenze	0,008141968806	0,013207037408	0,009798269322	0,011681588871	0,018675928682	0,007693646909	0,011048651557	0,014421347529	0,010561995321	0,010161044404
D613	FIRENZUOLA	Toscana	Firenze	0,000135425431	0,000080998878	0,000101075406	0,000127263511	0,000039820831	0,000173360164	0,000072163697	0,000065839511	0,000114890216	0,000110459068
D815	FUCECCHIO	Toscana	Firenze	0,000395957503	0,000341269446	0,000463050643	0,000316602804	0,000170610386	0,000363684408	0,000417642443	0,000173010171	0,000363831543	0,000380745186
D895	GAMBASSI TERME	Toscana	Firenze	0,000107438999	0,000068261887	0,000113872176	0,000072772375	0,000000000000	0,000117006209	0,0000671110457	0,000101216684	0,000088418346	0,000094021510
E169	GREVE IN CHIANTI	Toscana	Firenze	0,000291043934	0,000193434725	0,000191349175	0,000292794348	0,000141007186	0,000310101380	0,000220568506	0,000248917858	0,000257874974	0,000245369583
E291	IMPRUNETA	Toscana	Firenze	0,000274112662	0,000213895000	0,000241564711	0,000249670493	0,000131371719	0,000281595001	0,000238883038	0,000268223550	0,000250731893	0,000251112004
E466	LASTRA A SIGNA	Toscana	Firenze	0,000338140476	0,000261907961	0,000387946471	0,000252648382	0,000138499188	0,000307296633	0,000327538399	0,000678880503	0,000319549907	0,000343508806
E668	LONDA	Toscana	Firenze	0,000043350182	0,000018460073	0,000032552556	0,000028206832	0,000016220203	0,000052173564	0,000026766531	0,000050387406	0,000034390574	0,000036605107
E971	MARRADI	Toscana	Firenze	0,000087188877	0,000031150425	0,000060698717	0,000075566055	0,000022169271	0,000096093383	0,000051218144	0,000078040069	0,000070438278	0,000068601909
F398	MONTAIONE	Toscana	Firenze	0,000120590363	0,000081756844	0,000084824918	0,000102514385	0,000041429863	0,000125507582	0,000061957240	0,000090142813	0,000097131713	0,000095204061
F551	MONTELUPO FIORENTINO	Toscana	Firenze	0,000247312919	0,000203407356	0,000385388358	0,000207607726	0,000075979545	0,000214949010	0,000215142236	0,000466500578	0,000247196777	0,000261374481
F648	MONTESPERTOLI	Toscana	Firenze	0,000256107077	0,000186428219	0,000230558935	0,000190395154	0,000106605128	0,000281735508	0,000197531678	0,000251358324	0,000220750091	0,000231620858
G270	PALAZZUOLO SUL SENIO	Toscana	Firenze	0,000044032820	0,000018455965	0,000023823423	0,000033264064	0,000009089754	0,000049517648	0,000018132106	0,000007412862	0,000031241280	0,000030516876
G420	PELAGO	Toscana	Firenze	0,000145564754	0,000118177275	0,000161214340	0,000145764488	0,000070778632	0,000160778901	0,000118792710	0,000213952164	0,000144308025	0,000143786434
G825	PONTASSIEVE	Toscana	Firenze	0,000393061182	0,000332337286	0,000441656966	0,000393116761	0,000165901991	0,000343663146	0,000390331162	0,000722190914	0,000395617176	0,000396512630
H222	REGGELLO	Toscana	Firenze	0,000331305090	0,000219749900	0,000383220025	0,000347813072	0,000172144830	0,000349968182	0,000255071277	0,000478230439	0,000327268976	0,000319911686
H286	RIGNANO SULL'ARNO	Toscana	Firenze	0,000157724853	0,000124813096	0,000176979786	0,000154276440	0,000068762609	0,000174034862	0,000130397138	0,000223364744	0,000155124541	0,000155428265
H635	RUFINA	Toscana	Firenze	0,000134921148	0,000074240861	0,000126579111	0,000106776973	0,000000000000	0,000135815062	0,000115815680	0,000224826888	0,000119291409	0,000123773102
H791	SAN CASCIANO IN VAL DI PESA	Toscana	Firenze	0,000327688609	0,000275725277	0,000370050614	0,000337109494	0,000120994189	0,000333833080	0,000273003128	0,000364851682	0,000320502888	0,000314555699
H937	SAN GODENZO	Toscana	Firenze	0,000039782695	0,000017004869	0,000020892004	0,000026365686	0,000010129399	0,000047009127	0,000017006094	0,000001726956	0,000027408590	0,000027782076
B962	SCANDICCI	Toscana	Firenze	0,000927469687	0,000852698701	0,000841263365	0,001053088643	0,001445122883	0,000732830682	0,000987832439	0,001669699419	0,000974480261	0,000946328881
M326	SCARPERIA E SAN PIERO	Toscana	Firenze	0,000234160963	0,000187042452	0,000277162823	0,000232278389	0,000078325656	0,000242482283	0,000197202992	0,000144865272	0,000223607356	0,000220502069
I684	SESTO FIORENTINO	Toscana	Firenze	0,000900638349	0,000827284550	0,000998742850	0,001624007693	0,000478572141	0,000734591421	0,000927626846	0,001751138376	0,001105249210	0,000919470460
I728	SIGNA	Toscana	Firenze	0,000305729205	0,000290789128	0,000354606075	0,000381354170	0,000078612236	0,000272361496	0,000297491176	0,000421863115	0,000323982264	0,000303436130
L529	VAGLIA	Toscana	Firenze	0,000106823074	0,000078915323	0,000092744084	0,000094957170	0,000040637597	0,000110137635	0,000080511086	0,000160080917	0,000096770559	0,000097419973
L838	VICCHIO	Toscana	Firenze	0,000165027458	0,000102773769	0,000161425229	0,000145176784	0,000058374102	0,000176187662	0,000129261869	0,000217787535	0,000150241317	0,000152055036
M059	VINCI	Toscana	Firenze	0,000270930392	0,000215221759	0,000303488187	0,000261955306	0,000130886060	0,000237352943	0,000240219304	0,000313202041	0,000258215844	0,000256876661
A369	ARCIDOSSO	Toscana	Grosseto	0,000106327354	0,000060739148	0,000087065429	0,000097855033	0,000047159560	0,000142894334	0,000071725384	0,000099026329	0,000095792702	0,000095054136
B497	CAMPAGNATICO	Toscana	Grosseto	0,000068635566	0,000027869829	0,000042384340	0,000045919403	0,000014713660	0,000078107147	0,000033292095	0,000076421092	0,000051205975	0,000053099211
B646	CAPALBIO	Toscana	Grosseto	0,000124957357	0,000088006311	0,000072653712	0,000127848433	0,000029330827	0,000158612485	0,000065151280	0,000082658063	0,000107291561	0,000099929695
C085	CASTEL DEL PIANO	Toscana	Grosseto	0,000112147216	0,000060006558	0,000106068941	0,000114067673	0,000048496842	0,000131404318	0,000076563430	0,000051153348	0,000101139214	0,000096509250
C147	CASTELL'AZZARA	Toscana	Grosseto	0,000047870302	0,000020494953	0,000027514256	0,000025337783	0,000019848290	0,000058061591	0,000024633850	0,000001636626	0,000032587270	0,000035183470
C310	CASTIGLIONE DELLA PESCAIA	Toscana	Grosseto	0,000280878470	0,000278625739	0,000101168498	0,000475169411	0,000079769481	0,000393308406	0,000140430251	0,000075303472	0,000287649897	0,000220495061



Codice catastale	Denominazione	Regione	Provincia	FUNZIONI GENERALI	POLIZIA LOCALE	ISTRUZIONE PUBBLICA	RIFIUTI	TPL	VIABILITÀ E TERRITORIO	SOCIALE	ASILI NIDO	COMPLESSIVO	COMPLESSIVO SENZA RIFIUTI
C705	CINIGIANO	Toscana	Grosseto	0,000079026401	0,000037101531	0,000057975421	0,000049396595	0,000000000000	0,000091787215	0,000038591076	0,000028153632	0,000056951891	0,000059657608
C782	CIVITELLA PAGANICO	Toscana	Grosseto	0,000092525599	0,000056690301	0,000052810765	0,000074264999	0,000000000000	0,000101188346	0,000051320318	0,000085475774	0,000072212477	0,000071477424
D656	FOLLONICA	Toscana	Grosseto	0,000514040209	0,000508007654	0,000315307404	0,000711153788	0,000198191465	0,000619907906	0,000453742787	0,000345228952	0,000527717705	0,000462025236
D948	GAVORRANO	Toscana	Grosseto	0,000192084504	0,000112370168	0,000140252662	0,000183125074	0,000064779545	0,000227204099	0,000129824148	0,000057369707	0,000163591163	0,000156595643
E202	GROSSETO	Toscana	Grosseto	0,001645846726	0,001890276278	0,001240737870	0,001947377702	0,002200224375	0,001815750193	0,001875623013	0,000975354227	0,001731710654	0,001654475571
E348	ISOLA DEL GIGLIO	Toscana	Grosseto	0,000059330735	0,000041309472	0,000022943717	0,000062422648	0,000025769484	0,000062460709	0,000024454975	0,000004109945	0,000046334544	0,000040573042
E810	MAGLIANO IN TOSCANA	Toscana	Grosseto	0,000105880186	0,000057242698	0,000052598102	0,000058213138	0,000034550008	0,000133916001	0,000056578918	0,000008008696	0,000073257423	0,000078645110
E875	MANCIANO	Toscana	Grosseto	0,000241282391	0,000162584481	0,000103069826	0,000163388967	0,000059766256	0,000247572710	0,000129792540	0,000085420608	0,000170526832	0,000173083057
F032	MASSA MARITTIMA	Toscana	Grosseto	0,000221574438	0,000132488154	0,000142500793	0,000214750971	0,000073895526	0,000246549361	0,000134473953	0,000219366323	0,000189406455	0,000180330030
F437	MONTE ARGENTARIO	Toscana	Grosseto	0,000305323968	0,000310266629	0,000164163368	0,000330599706	0,000116977267	0,000370583118	0,000224258787	0,000395896963	0,000288240362	0,000273070556
F612	MONTEROTONDO MARITTIMO	Toscana	Grosseto	0,000042638167	0,000016799909	0,000030635151	0,000024646734	0,000010156905	0,000047291716	0,000021217918	0,000002746755	0,000029477872	0,000031208008
F677	MONTIERI	Toscana	Grosseto	0,000046722892	0,000018164385	0,000035167167	0,000024430353	0,000010924487	0,000056523579	0,000018888996	0,000003389271	0,000031753653	0,000034376287
G088	ORBETELLO	Toscana	Grosseto	0,000383061723	0,000316126577	0,000227687913	0,000429140474	0,000125553726	0,000496407323	0,000273025505	0,000341585240	0,000358878609	0,000333716300
G716	PITIGLIANO	Toscana	Grosseto	0,000113099297	0,000057401605	0,000067169297	0,000078511165	0,000000000000	0,000117900857	0,000061384106	0,000094224146	0,000083259935	0,000084960574
H417	ROCCALBEGNA	Toscana	Grosseto	0,000043970764	0,000015767051	0,000025119422	0,000017460380	0,000010073465	0,000053165609	0,000013736657	0,000003947444	0,000026734336	0,000030055543
H449	ROCCASTRADA	Toscana	Grosseto	0,000220531476	0,000119164056	0,000177101494	0,000180815952	0,000079529816	0,000254478093	0,000154840495	0,000171046507	0,000185917225	0,000187744103
I187	SANTA FIORA	Toscana	Grosseto	0,000083789804	0,000041077208	0,000047001138	0,000061181779	0,000033397504	0,000099524478	0,000040719732	0,000061850735	0,000063422207	0,000064224553
I504	SCANSANO	Toscana	Grosseto	0,000129636103	0,000062758029	0,000062705748	0,000081648210	0,000000000000	0,000147759917	0,000073666194	0,000069685077	0,000091595422	0,000095157737
I510	SCARLINO	Toscana	Grosseto	0,000102398182	0,000105513969	0,000058416026	0,000161839215	0,000030216628	0,000131393651	0,000063802719	0,000106554119	0,000108538541	0,000089450405
I571	SEGGIANO	Toscana	Grosseto	0,000036712036	0,000011074499	0,000028930821	0,000019474531	0,000000000000	0,000046202192	0,000013808951	0,000002431802	0,000024778402	0,000026677835
I601	SEMPRONIANO	Toscana	Grosseto	0,000043665336	0,000017496682	0,000022237441	0,000024526213	0,000012692070	0,000053325651	0,000018027340	0,000003798151	0,000028983689	0,000030580008
I841	SORANO	Toscana	Grosseto	0,000106315140	0,000055759718	0,000055705873	0,000069110638	0,000028583121	0,000131394019	0,000055678961	0,000006091043	0,000075845421	0,000078257294
A852	BIBBONA	Toscana	Livorno	0,000127723002	0,000141333275	0,000068490316	0,000245186796	0,000052066611	0,000216186639	0,000056899614	0,000109764086	0,000149337807	0,000115012190
B509	CAMPIGLIA MARITTIMA	Toscana	Livorno	0,000273098940	0,000199536286	0,000192404218	0,000327083721	0,000086560655	0,000280718305	0,000215539361	0,000361237364	0,000262521344	0,000239400146
B553	CAMPO NELL'ELBA	Toscana	Livorno	0,000146938837	0,000132621692	0,000077761018	0,000210920260	0,000041614161	0,000203845906	0,000074629349	0,000018064964	0,000141958006	0,000117261115
B669	CAPOLIVERI	Toscana	Livorno	0,000154604236	0,000135853730	0,000059089304	0,000194420549	0,000053871831	0,000209571106	0,000068885301	0,000033898867	0,000137816521	0,000117545382
B685	CAPRAIA ISOLA	Toscana	Livorno	0,000020648593	0,000011447004	0,000012379011	0,000011992917	0,000000000000	0,000019801060	0,000005779387	0,000001954788	0,000013069692	0,000013455309
C044	CASTAGNETO CARDUCCI	Toscana	Livorno	0,000263244608	0,000255169633	0,000147136562	0,000345835231	0,000000000000	0,000351238883	0,000155344767	0,000255758929	0,000256384353	0,000224350039
C415	CECINA	Toscana	Livorno	0,000602579060	0,000583326659	0,000415971426	0,000791191141	0,000278167012	0,000631170565	0,000592436373	0,000666882254	0,000621829918	0,000561177963
C869	COLLESALVETTI	Toscana	Livorno	0,000310965054	0,000229893076	0,000317756539	0,000427538324	0,000084090705	0,000276826219	0,000258275986	0,000078011718	0,000309468897	0,000267185655
E625	LIVORNO	Toscana	Livorno	0,002862636715	0,003760878637	0,003405519272	0,003451919831	0,005951545316	0,002669626389	0,004006150922	0,006439963006	0,003524948562	0,003551101747
E930	MARCIANA	Toscana	Livorno	0,000097100792	0,000068176948	0,000041739268	0,000089627116	0,000020821102	0,000100802736	0,000035750653	0,000004112674	0,000071609320	0,000065156753
E931	MARCIANA MARINA	Toscana	Livorno	0,000061547178	0,000046050393	0,000034437528	0,000090068289	0,000018293291	0,000073561649	0,000029702968	0,000006050929	0,000057838662	0,000046296528
G687	PIOMBINO	Toscana	Livorno	0,000699782876	0,000667517475	0,000453066389	0,000820258519	0,000324469167	0,000714345304	0,000706798657	0,000694029805	0,000688854708	0,000641796132
E680	PORTO AZZURRO	Toscana	Livorno	0,000099647690	0,000083901303	0,000047662735	0,000104544988	0,000028534484	0,000116264773	0,000058358720	0,000011726183	0,000083536054	0,000076012295
G912	PORTOFERRAIO	Toscana	Livorno	0,000297330412	0,000302383621	0,000159441399	0,000405611146	0,000147582234	0,000304698175	0,000215778395	0,000374983311	0,000296228012	0,000257055522
M391	RIO	Toscana	Livorno	0,000103155340	0,000076739050	0,000043243538	0,000118183738	0,000077184981	0,000157566701	0,000054642486	0,000009184377	0,000092444553	0,000083226788
H570	ROSIGNANO MARITTIMO	Toscana	Livorno	0,000686774212	0,000654078306	0,000575323846	0,001185739394	0,000340195342	0,000821742267	0,000632866739	0,000997244000	0,000812293396	0,000678554223
I390	SAN VINCENZO	Toscana	Livorno	0,000208023260	0,000203008678	0,000111274462	0,000364162079	0,000000000000	0,000280979385	0,000134170668	0,000155062488	0,000226164247	0,000176744207
I454	SASSETTA	Toscana	Livorno	0,000021118725	0,000008940583	0,000015780210	0,000012704121	0,000000000000	0,000022517419	0,000005883445	0,000001220177	0,000013930941	0,000014370292
L019	SUVERETO	Toscana	Livorno	0,000086054369	0,000040117390	0,000048430826	0,000053984981	0,000000000000	0,000084994069	0,000049004732	0,000076645793	0,000061208392	0,000063795253
A241	ALTOPASCIO	Toscana	Lucca	0,000263035642	0,000213576013	0,000255002119	0,000245030060	0,000052451357	0,000266215837	0,000241775580	0,000264776451	0,000245139516	0,000245178715
A560	BAGNI DI LUCCA	Toscana	Lucca	0,000148571650	0,000091625913	0,000113415702	0,000122959854	0,000035683300	0,000179793585	0,000106093974	0,000010647634	0,000122103507	0,000121796830
A657	BARGA	Toscana	Lucca	0,000212451078	0,000144563007	0,000155635121	0,000186661067	0,000086792290	0,000215567274	0,000155619415	0,000093617591	0,000177359684	0,000174028656
B007	BORGO A MOZZANO	Toscana	Lucca	0,000149873300	0,000116883401	0,000134084559	0,000178336330	0,000048300989	0,000156440192	0,000119800925	0,000022366587	0,000141450261	0,000128240554
B455	CAMAIORE	Toscana	Lucca	0,000683044510	0,000751767817	0,000503431582	0,001123609077	0,000249889652	0,000758278376	0,000637615555	0,000899125463	0,000779160953	0,000655806552
B557	CAMPORGIANO	Toscana	Lucca	0,000049388064	0,000026718883	0,000058290579	0,000035427855	0,000023710991	0,000055432590	0,000032003980	0,000002923243	0,000040911307	0,000042875051
B648	CAPANORI	Toscana	Lucca	0,000834471726	0,000716918802	0,000875884098	0,000792927861	0,000207709059	0,000753579230	0,000829921008	0,000676807900	0,000786134848	0,000783702122
B760	CAREGGINE	Toscana	Lucca	0,000021468848	0,000007621958	0,000009589434	0,000012430829	0,000005668910	0,000022360020	0,000007180205	0,000001083272	0,000013358209	0,000013690325
C236	CASTELNUOVO DI GARFAGNANA	Toscana	Lucca	0,000125914342	0,000077402660	0,000122442412	0,000127941044	0,000000000000	0,000123852050	0,000103823607	0,000238421730	0,000120105598	0,000117299553
C303	CASTIGLIONE DI GARFAGNANA	Toscana	Lucca	0,000047298310	0,000024369161	0,000034425255	0,000028826988	0,000019387070	0,000054231181	0,000025536926	0,000003221959	0,000034284632	0,000036239134
C996	COREGLIA ANTELMINELLI	Toscana	Lucca	0,000103365019	0,000068099484	0,000120915031	0,000089135927	0,000043877705	0,000113574826	0,000086577817	0,000040031135	0,000093999641	0,000095741443



Codice catastale	Denominazione	Regione	Provincia	FUNZIONI GENERALI	POLIZIA LOCALE	ISTRUZIONE PUBBLICA	RIFIUTI	TPL	VIABILITÀ E TERRITORIO	SOCIALE	ASILI NIDO	COMPLESSIVO	COMPLESSIVO SENZA RIFIUTI
M319	FABBRICHE DI VERGEMOLI	Toscana	Lucca	0,000029705675	0,000013933501	0,000019153877	0,000014225416	0,000012042750	0,000033532597	0,000011818687	0,000011486356	0,000019800449	0,000021796991
D730	FORTE DEI MARMI	Toscana	Lucca	0,000276269140	0,000289046009	0,000161723517	0,000399810502	0,000059470110	0,000220130713	0,000143200980	0,000170500401	0,000258544922	0,000207954631
D734	FOSCIANDORA	Toscana	Lucca	0,000019104217	0,000006668788	0,000008619322	0,000009462947	0,000007698425	0,000019700046	0,000008001850	0,000000976660	0,000011753867	0,000012574296
D874	GALLICANO	Toscana	Lucca	0,000081446600	0,000052410868	0,000108521205	0,000076824894	0,000023431627	0,000079515077	0,000056378590	0,000091530529	0,000076647910	0,000076584528
E715	LUCCA	Toscana	Lucca	0,001772998139	0,001836085287	0,001964329768	0,002319241628	0,002326580739	0,001793269174	0,002055000863	0,003064000905	0,002057015734	0,001963106911
F035	MASSAROSA	Toscana	Lucca	0,000377014080	0,000328322492	0,000441591560	0,000468169321	0,000168584676	0,000345322625	0,000386362736	0,000522719586	0,000403519611	0,000380367137
F225	MINUCCIANO	Toscana	Lucca	0,000057035787	0,000024879501	0,000044609673	0,000038642395	0,000025485187	0,000065722593	0,000031495039	0,000002603225	0,000042606173	0,000044025688
F283	MOLAZZANA	Toscana	Lucca	0,000030034788	0,000013574614	0,000023705886	0,000016759454	0,000011647675	0,000034711878	0,000015912783	0,000002069788	0,000021443055	0,000023120354
F452	MONTECARLO	Toscana	Lucca	0,000091200572	0,000063174121	0,000067599581	0,000059208162	0,000025849825	0,000083792712	0,000064009097	0,000121590788	0,000072300429	0,000076989055
G480	PESCAGLIA	Toscana	Lucca	0,000081292892	0,000043871784	0,000074360010	0,000051914974	0,000027040480	0,000098074942	0,000055366859	0,000004460335	0,000063669012	0,000067878390
G582	PIAZZA AL SERCHIO	Toscana	Lucca	0,000051575392	0,000028140053	0,000041951401	0,000041033164	0,000016670532	0,000053720935	0,000035020089	0,000002596136	0,000040822587	0,000040747175
G628	PIETRASANTA	Toscana	Lucca	0,000542241261	0,000601187337	0,000377334335	0,000774068642	0,000231117929	0,000593447605	0,000472621943	0,000746163904	0,000581260146	0,000512211210
G648	PIEVE FOSCIANA	Toscana	Lucca	0,000054324091	0,000028566839	0,000044480697	0,000052113698	0,000029773831	0,000054559763	0,000034992750	0,000004466076	0,000045216787	0,000042746853
G882	PORCARI	Toscana	Lucca	0,000154613464	0,000162561994	0,000187959445	0,000181327595	0,000044728994	0,000148354281	0,000129084571	0,000033542931	0,000154119110	0,000144375156
I142	SAN ROMANO IN GARFAGNANA	Toscana	Lucca	0,000033444683	0,000020680293	0,000035736448	0,000025685765	0,000019618208	0,000038348361	0,000019674359	0,000038952731	0,000029239364	0,000030511985
I622	SERAVEZZA	Toscana	Lucca	0,000246539605	0,000194162851	0,000192511473	0,000283960901	0,000097429082	0,000246294922	0,000219718199	0,000075991476	0,000230714361	0,000211645612
M347	SILLANO GIUNCUGNANO	Toscana	Lucca	0,000038731344	0,000015131549	0,000027707952	0,000020140921	0,000009497348	0,000050022924	0,000015618521	0,000000810803	0,000026412498	0,000028658487
I942	STAZZEMA	Toscana	Lucca	0,000075707349	0,000042091065	0,000068127564	0,000053927197	0,000023328822	0,000096103691	0,000044787124	0,000047911674	0,000061999831	0,000064890818
L533	VAGLI SOTTO	Toscana	Lucca	0,000029880434	0,000011112319	0,000012404415	0,000014941065	0,000010320303	0,000031715446	0,000013098491	0,000001319554	0,000018460726	0,000019721194
L833	VIAREGGIO	Toscana	Lucca	0,001232095527	0,001507733710	0,000921705763	0,002133814383	0,000585959733	0,001122643913	0,001474317155	0,001398189666	0,001458379801	0,001216491916
L913	VILLA BASILICA	Toscana	Lucca	0,000038099766	0,000025200828	0,000045646985	0,000026533512	0,000011702556	0,000043863942	0,000022796920	0,000048053945	0,000033264166	0,000035674560
L926	VILLA COLLEMANDINA	Toscana	Lucca	0,000035036423	0,000019087066	0,000029529914	0,000022665643	0,000019157472	0,000039240575	0,000018961835	0,000002454804	0,000026376233	0,000027705076
A496	AULLA	Toscana	Massa-Carrara	0,000220510907	0,000141637218	0,000197495146	0,000148755616	0,000081153386	0,000234928682	0,000183724402	0,000375993636	0,000191777222	0,000207184200
A576	BAGNONE	Toscana	Massa-Carrara	0,000058990318	0,000022926346	0,000068945511	0,000033109480	0,000025580379	0,000082201884	0,000031345328	0,000039074746	0,000047983911	0,000053310769
B832	CARRARA	Toscana	Massa-Carrara	0,001115875695	0,001307466809	0,001022127897	0,001454715452	0,000603027107	0,001162287133	0,001434899236	0,001869190687	0,001273063298	0,001208009692
B979	CASOLA IN LUNIGIANA	Toscana	Massa-Carrara	0,000034446906	0,000016013953	0,000031292368	0,000013713842	0,000014254234	0,000045723272	0,000015083649	0,000001423159	0,000023940235	0,000027602530
C914	COMANO	Toscana	Massa-Carrara	0,000029518531	0,000010076178	0,000014930915	0,000016844370	0,000007814828	0,000035968450	0,000010563013	0,000001456358	0,000019219057	0,000020069485
D590	FILATTIERA	Toscana	Massa-Carrara	0,000059086481	0,000023763476	0,000047731099	0,000030087396	0,000021813466	0,000074310383	0,000036267576	0,000004133078	0,000042760557	0,000047299093
D629	FIVIZZANO	Toscana	Massa-Carrara	0,000194893090	0,000087979149	0,000133351283	0,000129602707	0,000102307410	0,000240699279	0,000145475093	0,000035471995	0,000151516196	0,000159363896
D735	FOSDINOVO	Toscana	Massa-Carrara	0,000098401432	0,000061616017	0,000065420124	0,000065400528	0,000057977837	0,000116847554	0,000070854107	0,000007089601	0,000076253677	0,000080140427
E574	LICCIANA NARDI	Toscana	Massa-Carrara	0,000103249447	0,000053956808	0,000098333099	0,000072969889	0,000044355326	0,000120068307	0,000073646103	0,000010037517	0,000083513047	0,000087288783
F023	MASSA	Toscana	Massa-Carrara	0,001334865511	0,001509603144	0,000960596921	0,002131558700	0,001837544290	0,001434762098	0,001567639110	0,001687507681	0,001582196403	0,001385457758
F679	MONTIGNOSO	Toscana	Massa-Carrara	0,000198657556	0,000186660981	0,000153315816	0,000196650467	0,000100149781	0,000229145773	0,000183833012	0,000255271144	0,000192308391	0,000190753399
F802	MULAZZO	Toscana	Massa-Carrara	0,000068764641	0,000027573726	0,000044276872	0,000043763321	0,000035829855	0,000083248983	0,000036858766	0,000003087022	0,000049676845	0,000051794607
G746	PODENZANA	Toscana	Massa-Carrara	0,000049952425	0,000025958960	0,000035782270	0,000023978940	0,000023004642	0,000049620754	0,000025336945	0,000004204778	0,000033407186	0,000036783647
G870	PONTREMOLI	Toscana	Massa-Carrara	0,000194765448	0,000124785183	0,000109294504	0,000160699749	0,000092165648	0,000240264592	0,000134462880	0,000135260873	0,000161185479	0,000161359430
L386	TRESANA	Toscana	Massa-Carrara	0,000049196457	0,000017848096	0,000049337653	0,000028542255	0,000017481948	0,000062459558	0,000029837907	0,000004026857	0,000037661856	0,000040927784
L946	VILLAFRANCA IN LUNIGIANA	Toscana	Massa-Carrara	0,000099168246	0,000055292762	0,000076505671	0,000073437171	0,000053147455	0,000111590713	0,000075691879	0,000038954385	0,000080748249	0,000083366506
M169	ZERI	Toscana	Massa-Carrara	0,000044583517	0,000012795251	0,000022149869	0,000018984793	0,000017892281	0,000063160260	0,000018895970	0,000001082788	0,000028705722	0,000032186999
A864	BIENTINA	Toscana	Pisa	0,000151386054	0,000118086946	0,000172560224	0,000165873033	0,000057540956	0,000143021278	0,000117410431	0,000047725848	0,000142921704	0,000134702331
B303	BUTI	Toscana	Pisa	0,000104560276	0,000069715226	0,000096244308	0,000092286884	0,000045661719	0,000099931138	0,000086935663	0,000134578030	0,000094253547	0,000094957851
B390	CALCI	Toscana	Pisa	0,000115207288	0,000072399690	0,000093895253	0,000141837006	0,000047435971	0,000107266196	0,000095687010	0,000174734180	0,000113177540	0,000102913959
B392	CALCINAIA	Toscana	Pisa	0,000213316201	0,000190414378	0,000326401784	0,000198182460	0,000077777676	0,000184898030	0,000187035325	0,000285361733	0,000214317184	0,000220095381
B647	CAPANOLI	Toscana	Pisa	0,000111367796	0,000070456036	0,000119696944	0,000087797301	0,000042477636	0,000103924615	0,000091081934	0,000332372769	0,000106493121	0,000113188503
B878	CASALE MARITTIMO	Toscana	Pisa	0,000032256473	0,000015573728	0,000017558497	0,000023886933	0,000008737689	0,000037889878	0,000015920095	0,000051676410	0,000025401854	0,000025944381
M327	CASCIANA TERME LARI	Toscana	Pisa	0,000232259791	0,000191184185	0,000365696350	0,000242281045	0,000099364460	0,000221831343	0,000199953007	0,000261401207	0,000240908099	0,000240416417
B950	CASCINA	Toscana	Pisa	0,000742675791	0,000623100660	0,000702578167	0,000785728043	0,000230124966	0,000640694380	0,000807451075	0,000637910799	0,000718754852	0,000694770289
C113	CASTELFRANCO DI SOTTO	Toscana	Pisa	0,000225860976	0,000194213604	0,000213229138	0,000204861925	0,000098071795	0,000209664330	0,000212561830	0,000269288886	0,000210715434	0,000212811704
C174	CASTELLINA MARITTIMA	Toscana	Pisa	0,000048525353	0,000026112544	0,000046600287	0,000051644175	0,000000000000	0,000050322835	0,000025533672	0,000005206237	0,000041317968	0,000037619927
C244	CASTELNUOVO DI VAL DI CECINA	Toscana	Pisa	0,000062464669	0,000026031224	0,000050288062	0,000043814962	0,000029766969	0,000068905827	0,000033987480	0,000006126275	0,000046906082	0,000048013080
C609	CHIANNI	Toscana	Pisa	0,000041527587	0,000017762678	0,000023937668	0,000043550893	0,000007555428	0,000043089573	0,000021357039	0,000011844557	0,000033240321	0,000029547880
M328	CRESPINA LORENZANA	Toscana	Pisa	0,000106432640	0,000073166221	0,000126938558	0,000143854057	0,000052535636	0,000107025541	0,000083348660	0,000076335583	0,000110661244	0,000098774172



Codice catastale	Denominazione	Regione	Provincia	FUNZIONI GENERALI	POLIZIA LOCALE	ISTRUZIONE PUBBLICA	RIFIUTI	TPL	VIABILITÀ E TERRITORIO	SOCIALE	ASILI NIDO	COMPLESSIVO	COMPLESSIVO SENZA RIFIUTI
D510	FAUGLIA	Toscana	Pisa	0,000075513640	0,000038969996	0,000071289131	0,000057520226	0,000014957155	0,000075095983	0,000054744008	0,000007635774	0,000060184480	0,000061138607
E250	GUARDISTALLO	Toscana	Pisa	0,000036512286	0,000018877844	0,000022086964	0,000035982865	0,000008948701	0,000037688105	0,000017743184	0,000002844523	0,000028569247	0,000025914268
E413	LAJATICO	Toscana	Pisa	0,000040943563	0,000021063414	0,000026162086	0,000010863605	0,000013242063	0,000044432242	0,000018554546	0,000001690650	0,000024532541	0,000029427686
F458	MONTECATINI VAL DI CECINA	Toscana	Pisa	0,000060133304	0,000028944872	0,000041536576	0,000037901878	0,000021713276	0,000070869241	0,000027145535	0,000013823105	0,000043256132	0,000045173607
F640	MONTECUDAIO	Toscana	Pisa	0,000052108380	0,000023536166	0,000043503567	0,000058302301	0,000011054547	0,000059380590	0,000026185457	0,000084968866	0,000047915891	0,000044196290
F661	MONTEVERDI MARITTIMO	Toscana	Pisa	0,000033553120	0,000013708083	0,000021500010	0,000018178251	0,000000000000	0,000037713740	0,000009955662	0,000002169124	0,000021430984	0,000022595859
F686	MONTOPOLI IN VAL D'ARNO	Toscana	Pisa	0,000194539674	0,000113383740	0,000208750321	0,000152279255	0,000063700259	0,000179272862	0,000172166375	0,000402280198	0,000179169691	0,000188799743
G090	ORCIANO PISANO	Toscana	Pisa	0,000018380779	0,000008385799	0,000011119736	0,000015525709	0,000005484265	0,000016406577	0,000007311482	0,000001660331	0,000013122621	0,000012262023
G254	PALAIA	Toscana	Pisa	0,000097642201	0,000061826626	0,000089939438	0,000089691491	0,000040585248	0,000103263246	0,000066653859	0,000011852948	0,000083188673	0,000080859872
G395	PECCIOLI	Toscana	Pisa	0,000099855662	0,000066576137	0,000095919495	0,000125662649	0,000024135213	0,000110470924	0,000069923789	0,000119528281	0,000099409461	0,000090007621
G702	PISA	Toscana	Pisa	0,002006217159	0,002849940493	0,001828435626	0,002975552889	0,004569684380	0,001934876210	0,002194934067	0,003492275209	0,002449275229	0,002260803698
G804	POMARANCE	Toscana	Pisa	0,000145565644	0,000075229051	0,000106431449	0,000152325388	0,000072990530	0,000152432228	0,000100390746	0,000184809020	0,000131185202	0,000123614439
G822	PONSACCO	Toscana	Pisa	0,000262211225	0,000213022877	0,000304831886	0,000249652785	0,000108970832	0,000233336876	0,000241392702	0,000399693933	0,000255734691	0,000257912755
G843	PONTERA	Toscana	Pisa	0,000540894449	0,000535481145	0,000530530326	0,000631842767	0,000327688328	0,000497613639	0,000612833881	0,000387131958	0,000556035599	0,000528887396
H319	RIPARBELLA	Toscana	Pisa	0,000047639966	0,000022769132	0,000020109590	0,000040976846	0,000000000000	0,000054309639	0,000023549060	0,000028369339	0,000035756904	0,000033887529
A562	SAN GIULIANO TERME	Toscana	Pisa	0,000559748024	0,000535787677	0,000543749004	0,000751056528	0,000241615931	0,000578280779	0,000607782458	0,000865920056	0,000618667504	0,000571256101
I046	SAN MINIATO	Toscana	Pisa	0,000506820774	0,000429323391	0,000502217793	0,000531767995	0,000194951648	0,000430206189	0,000510740722	0,001080604022	0,000512953355	0,000506215421
I177	SANTA CROCE SULL'ARNO	Toscana	Pisa	0,000240168280	0,000218173587	0,000261911623	0,000207529354	0,000064844367	0,000223549693	0,000240539141	0,000629308497	0,000241521805	0,000253695244
I217	SANTA LUCE	Toscana	Pisa	0,000045329842	0,000019703330	0,000038263447	0,000038779040	0,000000000000	0,000047750938	0,000024546985	0,000011811479	0,000035556694	0,000034402701
I232	SANTA MARIA A MONTE	Toscana	Pisa	0,000217453585	0,000160849895	0,000247827253	0,000172888904	0,000053007495	0,000205677819	0,000196129732	0,000250698606	0,000197875489	0,000206823731
L138	TERRICCIOLA	Toscana	Pisa	0,000088867146	0,000055063103	0,000109092761	0,000107076274	0,000040282939	0,000093125009	0,000063188321	0,000009962124	0,000086211746	0,000078739703
L702	VECCHIANO	Toscana	Pisa	0,000218000160	0,000243466726	0,000220559913	0,000277474157	0,000065276196	0,000214363802	0,000207210802	0,000043835872	0,000222408600	0,000202688420
L850	VICOPIANO	Toscana	Pisa	0,000159056585	0,000106962848	0,000146272475	0,000180336580	0,000061808052	0,000133051374	0,000129443280	0,000231213051	0,000152150216	0,000142056063
M126	VOLTERRA	Toscana	Pisa	0,000261777260	0,000180848415	0,000151982144	0,000244391527	0,000147054004	0,000258762106	0,000176273226	0,000278450445	0,000222004181	0,000213986783
M376	ABETONE CUTIGLIANO	Toscana	Pistoia	0,000088135649	0,000058591218	0,000037997462	0,000069506444	0,000059511241	0,000120949546	0,000031241446	0,000003669065	0,000066147130	0,000064944086
A071	AGLIANA	Toscana	Pistoia	0,000293098723	0,000248008800	0,000308241943	0,000344280300	0,000000000000	0,000250559903	0,000296362232	0,000487525836	0,000300227317	0,000284450982
B251	BUGGIANO	Toscana	Pistoia	0,000159345620	0,000110840478	0,000149430526	0,000178215113	0,000000000000	0,000151185517	0,000137876304	0,000133100667	0,000149972487	0,000139858185
C631	CHIESINA UZZANESE	Toscana	Pistoia	0,000094374285	0,000077103159	0,000095486191	0,000121015713	0,000000000000	0,000084134692	0,000064795707	0,000010630686	0,000088804607	0,000077269106
E432	LAMPORECCHIO	Toscana	Pistoia	0,000143002566	0,000096454886	0,000157028045	0,000111051158	0,000000000000	0,000153977410	0,000107754355	0,000036377382	0,000121018181	0,000124587590
E451	LARCIANO	Toscana	Pistoia	0,000118044361	0,000093066319	0,000122820882	0,000103448047	0,000033716607	0,000117321659	0,000100264914	0,000015576943	0,000103905157	0,000104068858
E960	MARLIANA	Toscana	Pistoia	0,000070461542	0,000040803957	0,000041324312	0,000060052221	0,000041510922	0,000094070340	0,000050199702	0,000075498569	0,000061122160	0,000061505328
F025	MASSA E COZZILE	Toscana	Pistoia	0,000148400479	0,000113346045	0,000150850312	0,000214937176	0,000000000000	0,000139192507	0,000124993306	0,000020745624	0,000149982207	0,000126720413
F384	MONSUMMANO TERME	Toscana	Pistoia	0,000372548476	0,000293914085	0,000328230281	0,000308514919	0,000122748127	0,000318829651	0,000395046696	0,000441736104	0,000336881037	0,000347039563
F410	MONTALE	Toscana	Pistoia	0,000186324676	0,000136080561	0,000155746373	0,000214902785	0,000083424265	0,000164705422	0,000172084534	0,000262257084	0,000181868768	0,000170038565
A561	MONTECATINI-TERME	Toscana	Pistoia	0,000511331107	0,000491886115	0,000330831240	0,000581887737	0,000236233902	0,000504642749	0,000428279922	0,000452685093	0,000482066483	0,000446318310
G491	PESCIA	Toscana	Pistoia	0,000355067072	0,000262272471	0,000230626304	0,000435001130	0,000196637308	0,000322111792	0,000340079459	0,000273037104	0,000339581820	0,000305410080
G636	PIEVE A NIEVOLE	Toscana	Pistoia	0,000164401942	0,000143633184	0,000137112474	0,000206934200	0,000038827762	0,000139820348	0,000147336908	0,000292472573	0,000166778969	0,000152398504
G713	PISTOIA	Toscana	Pistoia	0,001713466368	0,001549230170	0,001758561517	0,002070820845	0,002489973368	0,001671461354	0,002147372104	0,002386701634	0,001908928271	0,001850951002
G833	PONTE BUGGIANESE	Toscana	Pistoia	0,000157559190	0,000117189728	0,000180090888	0,000212301088	0,000032839401	0,000139276190	0,000141581546	0,000028408955	0,000158892684	0,000139765967
H109	QUARRATA	Toscana	Pistoia	0,000453699216	0,000348981023	0,000538815236	0,000548238845	0,000189602911	0,000391402589	0,000489457502	0,000643408831	0,000480217910	0,000455858127
H744	SAMBUCA PISTOIESE	Toscana	Pistoia	0,000049657670	0,000017252497	0,000032581095	0,000035002589	0,000000000000	0,000072382102	0,000022693300	0,000002300175	0,000036812732	0,000037460984
M377	SAN MARCELLO PITEGLIO	Toscana	Pistoia	0,000195645743	0,000103403584	0,000121014952	0,000167836095	0,000087022141	0,000226489206	0,000132268560	0,000009650309	0,000156155409	0,000151972300
I660	SERRAVALLE PISTOIESE	Toscana	Pistoia	0,000208929281	0,000171428969	0,000195179076	0,000137321691	0,000128143065	0,000199648940	0,000185980524	0,000459936241	0,000189008209	0,000207518281
L522	UZZANO	Toscana	Pistoia	0,000096378429	0,000070100152	0,000113488728	0,000101052669	0,000000000000	0,000087186024	0,000083751272	0,000118935769	0,000093244672	0,000090448457
B626	CANTAGALLO	Toscana	Prato	0,000068329637	0,000041970831	0,000075426612	0,000076307465	0,000027568070	0,000079903111	0,000045608204	0,000060110309	0,000066136266	0,000062493738
B794	CARMIGNANO	Toscana	Prato	0,000244428341	0,000195220271	0,000298375277	0,000266575086	0,000095964896	0,000217131423	0,000228967739	0,000449572152	0,000252387773	0,000247306986
F572	MONTEMURLO	Toscana	Prato	0,000324963684	0,000285076452	0,000369803790	0,000573214484	0,000137113831	0,000268836818	0,000319072701	0,000662825942	0,000394151826	0,000330025576
G754	POGGIO A CAIANO	Toscana	Prato	0,000170065683	0,000143653694	0,000221964297	0,000182963727	0,000000000000	0,000140241553	0,000163158659	0,000213535346	0,000170715777	0,000166329519
G999	PRATO	Toscana	Prato	0,003395044914	0,004405512979	0,005360132697	0,004708410145	0,004983400819	0,003319243940	0,004849055194	0,005386534666	0,004392987423	0,004280027653
L537	VAIANO	Toscana	Prato	0,000179829469	0,000146441795	0,000226756376	0,000213909503	0,000073981004	0,000150158890	0,000168975179	0,000134376302	0,000182666262	0,000171477375
L775	VERNIO	Toscana	Prato	0,000122545976	0,000083662578	0,000138580291	0,000095919903	0,000051721933	0,000126681987	0,000103354891	0,000048280028	0,000107632598	0,000111827171
A006	ABBADIA SAN SALVATORE	Toscana	Siena	0,000145102813	0,000079223357	0,000114484214	0,000161273438	0,000098495288	0,000154939978	0,000102208220	0,000027424210	0,000129751621	0,000118462969



Codice catastale	Denominazione	Regione	Provincia	FUNZIONI GENERALI	POLIZIA LOCALE	ISTRUZIONE PUBBLICA	RIFIUTI	TPL	VIABILITÀ E TERRITORIO	SOCIALE	ASILI NIDO	COMPLESSIVO	COMPLESSIVO SENZA RIFIUTI
A461	ASCIANO	Toscana	Siena	0,000164557623	0,000096517315	0,000146993284	0,000128060507	0,000041668619	0,000187868511	0,000104987939	0,000048754821	0,000133949790	0,000136058872
B269	BUONCONVENTO	Toscana	Siena	0,000075773248	0,000050713351	0,000065522000	0,000089429432	0,00028833819	0,000077319630	0,000048601741	0,000088828781	0,000071754533	0,000065424765
B984	CASOLE D'ELSA	Toscana	Siena	0,000096872888	0,000052422770	0,000080543165	0,000107802946	0,00035504387	0,000114095108	0,000056949726	0,000012726669	0,000085709588	0,000077797473
C172	CASTELLINA IN CHIANTI	Toscana	Siena	0,000098077701	0,000062433219	0,000050641599	0,000073409997	0,000027442123	0,000092647311	0,000041601755	0,000110950688	0,000072648502	0,000072375794
C227	CASTELNUOVO BERARDENGA	Toscana	Siena	0,000209763330	0,000117778219	0,000139724269	0,000149913214	0,000091130218	0,000232839588	0,000119681615	0,000192506696	0,000164168870	0,000169274132
C313	CASTIGLIONE D'ORCIA	Toscana	Siena	0,000081182534	0,000036530935	0,000049149342	0,000047615563	0,000020051766	0,000089302725	0,000035557924	0,000004473872	0,000054632962	0,000057146046
C587	CETONA	Toscana	Siena	0,000067969010	0,000046331804	0,000045881637	0,000057842272	0,000025750667	0,000076455559	0,000038841138	0,000067679649	0,000056516092	0,000056041158
C608	CHIANCIANO TERME	Toscana	Siena	0,000195427574	0,000170324466	0,000104615378	0,000228144135	0,000107827175	0,000207587033	0,000142100468	0,000115866386	0,000178546818	0,000160784935
C661	CHIUSDINO	Toscana	Siena	0,000070775933	0,000034873240	0,000050285729	0,000043911900	0,000026400705	0,000079111296	0,000028130242	0,000064323731	0,000051860402	0,000054706934
C662	CHIUSI	Toscana	Siena	0,000178304839	0,000129916050	0,000135049184	0,000180145556	0,000070310754	0,000183680896	0,000137870682	0,000174903221	0,000161382766	0,000154663401
C847	COLLE DI VAL D'ELSA	Toscana	Siena	0,000402366612	0,000351030759	0,000403745236	0,000373780063	0,000203160824	0,000390481857	0,000389759888	0,000257317302	0,000376669277	0,000377703968
D858	GAIOLE IN CHIANTI	Toscana	Siena	0,000085628295	0,000050882565	0,000063849716	0,000062563752	0,000024715709	0,000092070977	0,000041003437	0,000074894640	0,000066469892	0,000067868766
M378	MONTALCINO	Toscana	Siena	0,000195888421	0,000096070143	0,000120506650	0,000171722414	0,000135587646	0,000196302216	0,000103151221	0,000136312405	0,000155378318	0,000149525141
F592	MONTEPULCIANO	Toscana	Siena	0,000333159785	0,000269703269	0,000246274939	0,000367597832	0,000194606602	0,000350508667	0,000260113224	0,000232449140	0,000310053346	0,000289445408
F598	MONTERIGGIONI	Toscana	Siena	0,000204626743	0,000141898293	0,000195612431	0,000264559684	0,000081773059	0,000232298834	0,000144714404	0,000450025183	0,000215895929	0,000198468375
F605	MONTERONI D'ARBIA	Toscana	Siena	0,000168626533	0,000102542191	0,000220800684	0,000142569929	0,000033769035	0,000186138169	0,000137153801	0,000223230589	0,000159837569	0,000166021489
F676	MONTICIANO	Toscana	Siena	0,000049687327	0,000022432604	0,000044074318	0,000030831417	0,000015194622	0,000057443894	0,000024067489	0,000005024924	0,000036548916	0,000038596477
F815	MURLO	Toscana	Siena	0,000067906211	0,000030710398	0,000059617165	0,000061907085	0,000016449886	0,000075511717	0,000031499513	0,000084750265	0,000057533392	0,000055967078
G547	PIANCASTAGNAIO	Toscana	Siena	0,000091599985	0,000049059785	0,000092413144	0,000103541338	0,000048861748	0,000104671289	0,000061992414	0,000113960776	0,000088870853	0,000083617032
G602	PIENZA	Toscana	Siena	0,000086955163	0,000059359107	0,000048268555	0,000065381869	0,000022624087	0,000076541412	0,000033787250	0,000039325916	0,000061677104	0,000060350347
G752	POGGIBONSI	Toscana	Siena	0,000547671658	0,000452765474	0,000657998717	0,000569728240	0,000269190594	0,000512008779	0,000533876905	0,000725844906	0,000554206011	0,000548647162
H153	RADDA IN CHIANTI	Toscana	Siena	0,000071613938	0,000047892294	0,000029986876	0,000059490464	0,000012708643	0,000057913011	0,000025132319	0,000004473435	0,000048656684	0,000044776870
H156	RADICOFANI	Toscana	Siena	0,000042154776	0,000019659953	0,000028502911	0,000049638993	0,000010292665	0,000047587409	0,000015871984	0,000003253725	0,000035180550	0,000030002666
H157	RADICONDOLI	Toscana	Siena	0,000042394701	0,000015055434	0,000022305984	0,000020837932	0,000012480962	0,000045712408	0,000012518758	0,000021254502	0,000026590494	0,000028650612
H185	RAPOLANO TERME	Toscana	Siena	0,000129840753	0,000088780279	0,000092588347	0,000098487501	0,000053956308	0,000135598749	0,000081534185	0,000169513208	0,000107024708	0,000110082068
H790	SAN CASCIANO DEI BAGNI	Toscana	Siena	0,000067449221	0,000034874445	0,000042377502	0,000052083627	0,000016888133	0,000059943657	0,000024855811	0,000038525406	0,000048248344	0,000046874845
H875	SAN GIMIGNANO	Toscana	Siena	0,000222991982	0,000233402499	0,000150651017	0,000245741495	0,000088828296	0,000208631771	0,000142753558	0,000201899787	0,000202346547	0,000186805868
I135	SAN QUIRICO D'ORCIA	Toscana	Siena	0,000080801541	0,000045968238	0,000056946268	0,000071731021	0,000027505042	0,000078732605	0,000039586573	0,000069169903	0,000064720475	0,000062209846
I445	SARTEANO	Toscana	Siena	0,000110836139	0,000068299284	0,000087309036	0,000109360705	0,000046472054	0,000121880734	0,000073841675	0,000125701011	0,000099172413	0,000095523763
I726	SIENA	Toscana	Siena	0,001233631125	0,001410994717	0,001576753338	0,001508981510	0,002028323866	0,001194211206	0,001155310159	0,002084447398	0,001404367167	0,001366902485
A468	SINALUNGA	Toscana	Siena	0,000244935508	0,000180767167	0,000185639512	0,000253378530	0,000091616942	0,000260044817	0,000205282076	0,000320558024	0,000229702963	0,000221224225
I877	SOVICILLE	Toscana	Siena	0,000209920604	0,000116423045	0,000222084702	0,000174882087	0,000079927699	0,000233288114	0,000141944438	0,000398418179	0,000192616451	0,000198967514
L303	TORRITA DI SIENA	Toscana	Siena	0,000146970380	0,000090836791	0,000126917243	0,000139829297	0,000063436924	0,000151760728	0,000117056654	0,000167071489	0,000133256462	0,000130902586
L384	TREQUANDA	Toscana	Siena	0,000041994298	0,000023282719	0,000034911347	0,000031622678	0,000013653579	0,000046518469	0,000018901400	0,000002033568	0,000031839154	0,000031916678
A475	ASSISI	Umbria	Perugia	0,000623191547	0,000582734058	0,000481773050	0,000692153583	0,000389626507	0,000647282893	0,000554785534	0,000280681281	0,000592698533	0,000557081506
A710	BASTIA UMBRA	Umbria	Perugia	0,000384652532	0,000304417270	0,000310544371	0,000436118891	0,000195732139	0,000328650642	0,000381131758	0,000660965883	0,000381509004	0,000361952010
A832	BETTONA	Umbria	Perugia	0,000081678900	0,000050173756	0,000078900867	0,000066454668	0,000000000000	0,000093706445	0,000061236632	0,000166639876	0,000074666345	0,000077607126
A835	BEVAGNA	Umbria	Perugia	0,000103323736	0,000072161888	0,000083807477	0,000082448093	0,000000000000	0,000116301276	0,000073927764	0,000019289062	0,000084083270	0,000084668862
B504	CAMPELLO SUL CLITUNNO	Umbria	Perugia	0,000069323880	0,000037345348	0,000050016464	0,000071262295	0,000013989661	0,000070295479	0,000035153417	0,000076219750	0,000058993368	0,000054599598
B609	CANNARA	Umbria	Perugia	0,000079142757	0,000044878360	0,000067149828	0,000077387018	0,000033574316	0,000085425011	0,000063667015	0,000012608886	0,000069281445	0,000066378663
B948	CASCIA	Umbria	Perugia	0,000108412087	0,000070378228	0,000068523436	0,000065933274	0,000039244952	0,000142317135	0,000045065706	0,000006915055	0,000078232951	0,000082637734
C252	CASTEL RITALDI	Umbria	Perugia	0,000062750936	0,000038485338	0,000043567197	0,000068945429	0,000023771825	0,000065002091	0,000045587196	0,000083642004	0,000057720467	0,000053700563
C309	CASTIGLIONE DEL LAGO	Umbria	Perugia	0,000328967422	0,000239657755	0,000325922575	0,000333125208	0,000154614988	0,000379234353	0,000247497307	0,000351868985	0,000313633474	0,000306653058
C527	CERRETO DI SPOLETO	Umbria	Perugia	0,000041083229	0,000018474301	0,000023478689	0,000019588027	0,000015808029	0,000046788951	0,000016446147	0,000002795433	0,000026427628	0,000028877038
C742	CITERNA	Umbria	Perugia	0,000064294711	0,000045763499	0,000060175857	0,000060946834	0,000000000000	0,000066546213	0,000051178598	0,000033870043	0,000056900534	0,000055451466
C744	CITTA' DELLA PIEVE	Umbria	Perugia	0,000157901502	0,000117145830	0,000109992751	0,000157825908	0,000086882564	0,000188387039	0,000132103425	0,000235188414	0,000149780054	0,000146898658
C745	CITTA' DI CASTELLO	Umbria	Perugia	0,000771261219	0,000534098040	0,000710785527	0,000870040536	0,000392792211	0,000795497763	0,000696730203	0,001113174580	0,000767983149	0,000731434168
C845	COLLAZZONE	Umbria	Perugia	0,000077300036	0,000046757446	0,000058122701	0,000069828626	0,000000000000	0,000084964699	0,000049667526	0,000134029377	0,000067704580	0,000066943912
C990	CORCIANO	Umbria	Perugia	0,000381198767	0,000358537057	0,000377491466	0,000409896156	0,000193118000	0,000405545088	0,000335969136	0,000986773475	0,000401991295	0,000399160392
D108	COSTACCIARO	Umbria	Perugia	0,000036448346	0,000016583343	0,000027285992	0,000021502683	0,000013278100	0,000038330593	0,000018904473	0,000001309389	0,000025562424	0,000027016305
D279	DERUTA	Umbria	Perugia	0,000165803120	0,000108026463	0,000161800289	0,000173936748	0,000065784764	0,000182950844	0,000142506287	0,000352571479	0,000166724994	0,000164142307
D653	FOLIGNO	Umbria	Perugia	0,001231735686	0,001136648830	0,000856582825	0,001336892007	0,000593638662	0,001220341186	0,001162461329	0,001351978309	0,001179129777	0,001122631675



Codice catastale	Denominazione	Regione	Provincia	FUNZIONI GENERALI	POLIZIA LOCALE	ISTRUZIONE PUBBLICA	RIFIUTI	TPL	VIABILITÀ E TERRITORIO	SOCIALE	ASILI NIDO	COMPLESSIVO	COMPLESSIVO SENZA RIFIUTI
D745	FOSSATO DI VICO	Umbria	Perugia	0,000059997068	0,000031710021	0,000063349333	0,000042559285	0,000021901258	0,000062597983	0,000038564751	0,000088620467	0,000051157260	0,000054236383
D787	FRATTA TODINA	Umbria	Perugia	0,000040986357	0,000017590405	0,000033460137	0,000033032795	0,000000000000	0,000041024587	0,000029716814	0,000003984760	0,000032007054	0,000031639713
E012	GIANO DELL'UMBRIA	Umbria	Perugia	0,000074495070	0,000042403005	0,000056700821	0,000058348761	0,000024961071	0,000088542619	0,000063282123	0,000084308743	0,000064716872	0,000066997432
E229	GUALDO CATTANEO	Umbria	Perugia	0,000120109820	0,000077531170	0,000119075982	0,000095254641	0,000048641661	0,000143344257	0,000106476202	0,000010999434	0,000104828641	0,000108257299
E230	GUALDO TADINO	Umbria	Perugia	0,000293632531	0,000198647861	0,000224889438	0,000277208419	0,000000000000	0,000318790040	0,000249519011	0,000278625662	0,000261346389	0,000255665850
E256	GUBBIO	Umbria	Perugia	0,000678484670	0,000496130725	0,000473287425	0,000607535013	0,000396221286	0,000694003837	0,000582233369	0,000460263517	0,000591525903	0,000585792691
E613	LISCIANO NICCONE	Umbria	Perugia	0,000025853555	0,000009507811	0,000015511281	0,000012349132	0,000000000000	0,000022478936	0,000008700441	0,000001491291	0,000015225845	0,000016256059
E805	MAGIONE	Umbria	Perugia	0,000291081222	0,000219010453	0,000341777770	0,000301943962	0,000133101479	0,000334056700	0,000234371789	0,000342881299	0,000290036028	0,000285771537
E975	MARSCIANO	Umbria	Perugia	0,000337319815	0,000196945112	0,000294231122	0,000368088575	0,000158993097	0,000358017505	0,000289863282	0,000265007665	0,000317689334	0,000299640264
F024	MASSA MARTANA	Umbria	Perugia	0,000083500365	0,000044716461	0,000079539547	0,000066498608	0,000000000000	0,000101465547	0,000059911782	0,000165213199	0,000075429905	0,000078628397
F456	MONTE CASTELLO DI VIBIO	Umbria	Perugia	0,000039343223	0,000016037799	0,000024059458	0,000028861705	0,000000000000	0,000043330207	0,000023478958	0,000002088284	0,000028538206	0,000028422354
F629	MONTE SANTA MARIA TIBERINA	Umbria	Perugia	0,000036231288	0,000013414764	0,000028748783	0,000021388094	0,000000000000	0,000040001404	0,000016612638	0,000002845879	0,000025006668	0,000026302559
F492	MONTEFALCO	Umbria	Perugia	0,000115335472	0,000068696860	0,000068893634	0,000092809629	0,000000000000	0,000126307229	0,000093107203	0,000068618379	0,000093022253	0,000093098398
F540	MONTELEONE DI SPOLETO	Umbria	Perugia	0,000028611737	0,000011846566	0,000014872492	0,000014295946	0,000000000000	0,000039465397	0,000007188099	0,000000949003	0,000018160077	0,000019543907
F685	MONTONE	Umbria	Perugia	0,000046108052	0,000023127135	0,000039839592	0,000029554335	0,000000000000	0,000043948276	0,000023478018	0,000003224596	0,000032777773	0,000033932157
F911	NOCERA UMBRA	Umbria	Perugia	0,000130462256	0,000071422492	0,000106602488	0,000116015913	0,000057608174	0,000172617260	0,000103185143	0,000009980417	0,000113598302	0,000112732503
F935	NORCIA	Umbria	Perugia	0,000150762534	0,000063125912	0,000098374209	0,000084466791	0,000053571507	0,000175837826	0,000071747700	0,000199765047	0,000111173654	0,000120737966
G212	PACIANO	Umbria	Perugia	0,000027682566	0,000012422564	0,000025741636	0,000014638459	0,000000000000	0,000030388548	0,000013611842	0,000002711281	0,000019432726	0,000021149657
G308	PANICALE	Umbria	Perugia	0,000114316789	0,000062542864	0,000100358537	0,000100450575	0,000000000000	0,000130388554	0,000097531559	0,000100272903	0,000100891326	0,000101049168
G359	PASSIGNANO SUL TRASIMENO	Umbria	Perugia	0,000130894247	0,000109030984	0,000090764137	0,000137108710	0,000040030421	0,000145988191	0,000085623882	0,000015068060	0,000113809299	0,000105465270
G478	PERUGIA	Umbria	Perugia	0,003133742771	0,003221139690	0,003612377874	0,004223849225	0,007203164212	0,003277046996	0,004226469199	0,005611828127	0,003880274195	0,003757232468
G601	PIEGARO	Umbria	Perugia	0,000081068680	0,000050272226	0,000094181107	0,000070538614	0,000000000000	0,000100578867	0,000057998721	0,000048810034	0,000073235959	0,000074201938
G618	PIETRALUNGA	Umbria	Perugia	0,000066154707	0,000027391204	0,000040288220	0,000040074927	0,000000000000	0,000069660060	0,000031555856	0,000009869523	0,000044502334	0,000046087886
G758	POGGIODOMO	Umbria	Perugia	0,000014862700	0,000001671609	0,000000891455	0,000002746467	0,000000000000	0,000016143799	0,000001957293	0,000000152219	0,000006212918	0,000007454330
H015	PRECI	Umbria	Perugia	0,000037744151	0,000011173167	0,000015445108	0,000014689418	0,000000000000	0,000050674723	0,000009578245	0,000001626909	0,000021868710	0,000024439771
H935	SAN GIUSTINO	Umbria	Perugia	0,000206694028	0,000162036185	0,000214255263	0,000204947426	0,000000000000	0,000202868412	0,000187298513	0,000368539784	0,000201425788	0,000200164612
I263	SANT'ANATOLIA DI NARCO	Umbria	Perugia	0,000025243138	0,000010892229	0,000008972094	0,000008110534	0,000000000000	0,000026189989	0,000007079390	0,000001491292	0,000013433695	0,000015340035
I522	SCHEGGIA E PASCELUPO	Umbria	Perugia	0,000043748312	0,000017476362	0,000021453800	0,000020919946	0,000016040826	0,000052483201	0,000021761022	0,000002379988	0,000028422201	0,000031108922
I523	SCHEGGINO	Umbria	Perugia	0,000021993226	0,000009850587	0,000011028423	0,000010263438	0,000005627095	0,000022676454	0,000005733134	0,000001084576	0,000013064962	0,000014068249
I585	SELLANO	Umbria	Perugia	0,000043709219	0,000018668991	0,000022662891	0,000018084940	0,000000000000	0,000057071257	0,000016796357	0,000001626863	0,000027245318	0,000030525849
I727	SIGILLO	Umbria	Perugia	0,000057723480	0,000032190750	0,000042609939	0,000045679837	0,000024627073	0,000058472294	0,000035893743	0,000005081584	0,000044696093	0,000044343792
I888	SPELLO	Umbria	Perugia	0,000166708978	0,000096944435	0,000111479280	0,000190583950	0,000054428070	0,000184123209	0,000131977265	0,000228289372	0,000157286789	0,000145362348
I921	SPOLETO	Umbria	Perugia	0,000867088054	0,000706977855	0,000606003115	0,000870024018	0,000429066910	0,000879654128	0,000805472449	0,000675956125	0,000795094075	0,000768260025
L188	TODI	Umbria	Perugia	0,000345197328	0,000261385825	0,000248580879	0,000336161709	0,000400191922	0,000381612840	0,000271142656	0,000357772679	0,000320189093	0,000314468951
L216	TORGIANO	Umbria	Perugia	0,000127134192	0,000090283737	0,000111649795	0,000108257176	0,000057598349	0,000130305223	0,000095740749	0,000210640365	0,000114800956	0,000117144426
L397	TREVI	Umbria	Perugia	0,000183911040	0,000117090707	0,000145929935	0,000225377874	0,000000000000	0,000191699564	0,000130536172	0,000061458981	0,000168309505	0,000147872075
L466	TUORO SUL TRASIMENO	Umbria	Perugia	0,000091685755	0,000062856795	0,000084550968	0,000098463498	0,000000000000	0,000093182881	0,000061119051	0,000009857149	0,000080406805	0,000073940309
D786	UMBERTIDE	Umbria	Perugia	0,000327075089	0,000195779258	0,000340284851	0,000345890990	0,000000000000	0,000342845945	0,000270029693	0,000266628630	0,000306486767	0,000292375254
L573	VALFABBRICA	Umbria	Perugia	0,000079077702	0,000047400765	0,000069765315	0,000059182308	0,000000000000	0,000082361599	0,000052140847	0,000031892298	0,000062771269	0,000064056554
L627	VALLO DI NERA	Umbria	Perugia	0,000019423598	0,000005280031	0,000006572780	0,000005549953	0,000000000000	0,000019306441	0,000004617565	0,000000677843	0,000009658264	0,000011129539
L653	VALTOPINA	Umbria	Perugia	0,000037750332	0,000018865573	0,000032609349	0,000022476698	0,000000000000	0,000041448645	0,000021496699	0,000002777094	0,000027357016	0,000029104765
A045	ACQUASPARTA	Umbria	Terni	0,000101764508	0,000054377029	0,000092165119	0,000096996090	0,000035342413	0,000114455302	0,000073682072	0,000008788554	0,000087798416	0,000084504528
A207	ALLERONA	Umbria	Terni	0,000049470031	0,000024133610	0,000035941913	0,000033870389	0,000000000000	0,000055123219	0,000027402863	0,000060888441	0,000038372086	0,000039984242
A242	ALVIANO	Umbria	Terni	0,000035503561	0,000019859269	0,000028682387	0,000018081010	0,000009283081	0,000038664697	0,000019420793	0,000003542185	0,000024963161	0,000027427810
A262	AMELIA	Umbria	Terni	0,000225718479	0,000153932731	0,000190068107	0,000206788429	0,000087119687	0,000246963379	0,000189504670	0,000125379521	0,000200404019	0,000198117623
A439	ARRONE	Umbria	Terni	0,000069630642	0,000039234715	0,000042727864	0,000047261947	0,000015783759	0,000071662411	0,000040333568	0,000006921790	0,000050085110	0,000051096146
A490	ATTIGLIANO	Umbria	Terni	0,000041673039	0,000033761776	0,000029285025	0,000031820791	0,000000000000	0,000043910120	0,000029205688	0,000013511223	0,000033056175	0,000033498593
M258	AVIGLIANO UMBRO	Umbria	Terni	0,000059557260	0,000035946367	0,000054842516	0,000042277302	0,000017452873	0,000065740728	0,000035986700	0,000005621234	0,000046720166	0,000048311253
A691	BASCHI	Umbria	Terni	0,000075104228	0,000045782698	0,000073991190	0,000046468907	0,000000000000	0,000080694661	0,000040284043	0,000106352942	0,000060128894	0,000065020833
B446	CALVI DELL'UMBRIA	Umbria	Terni	0,000048270694	0,000022284903	0,000038296024	0,000028560270	0,000000000000	0,000053929333	0,000029169347	0,000002279113	0,000034663584	0,000036849313
C117	CASTEL GIORGIO	Umbria	Terni	0,000053835291	0,000027543692	0,000033908646	0,000051921609	0,000000000000	0,000055947335	0,000033959078	0,000004358281	0,000042770933	0,000039493875
C289	CASTEL VISCARDO	Umbria	Terni	0,000061868003	0,000028604849	0,000053125435	0,000049034955	0,000000000000	0,000068820825	0,000044128714	0,000052504364	0,000051158171	0,000051918541



Codice catastale	Denominazione	Regione	Provincia	FUNZIONI GENERALI	POLIZIA LOCALE	ISTRUZIONE PUBBLICA	RIFIUTI	TPL	VIABILITÀ E TERRITORIO	SOCIALE	ASILI NIDO	COMPLESSIVO	COMPLESSIVO SENZA RIFIUTI
D454	FABRO	Umbria	Terni	0,000072866358	0,000040188831	0,000059560873	0,000054154910	0,000000000000	0,000072690804	0,000042763670	0,000054922306	0,000056770317	0,000057706951
D538	FERENTILLO	Umbria	Terni	0,000059193312	0,000026307281	0,000038777268	0,000029476723	0,000010895559	0,000062398510	0,000027125867	0,000004513387	0,000038606387	0,000041875919
D570	FICULLE	Umbria	Terni	0,000047631147	0,000018085905	0,000035125178	0,000031088426	0,000015347199	0,000057258273	0,000025913220	0,000004712070	0,000034961575	0,000036348634
E045	GIOVE	Umbria	Terni	0,000048354431	0,000032072093	0,000035789695	0,000031395475	0,000019785644	0,000045882949	0,000027208296	0,000003248290	0,000035153311	0,000036499075
E241	GUARDEA	Umbria	Terni	0,000045979849	0,000025426319	0,000037572723	0,000030506991	0,000012542397	0,000049253078	0,000025557629	0,000003542239	0,000034168342	0,000035479552
E729	LUGNANO IN TEVERINA	Umbria	Terni	0,000037917514	0,000019110694	0,000029469458	0,000026585798	0,000010343572	0,000042222970	0,000021980009	0,000001947631	0,000028508718	0,000029197358
F457	MONTECASTRILLI	Umbria	Terni	0,000095992233	0,000056478292	0,000109468933	0,000095781085	0,000000000000	0,000111314221	0,000080737977	0,000011665034	0,000088429819	0,000085797170
F462	MONTECCHIO	Umbria	Terni	0,000046160926	0,000024279636	0,000021441141	0,000027892483	0,000011369340	0,000051611434	0,000026057197	0,000003573680	0,000031653448	0,000033000331
F510	MONTEFRANCO	Umbria	Terni	0,000034957604	0,000013562012	0,000025001850	0,000022866931	0,000000000000	0,000034613035	0,000018505150	0,000064994249	0,000026784245	0,000028187121
F513	MONTEGABBIONE	Umbria	Terni	0,000036671798	0,000015506954	0,000024510689	0,000022683979	0,000000000000	0,000042406298	0,000020752898	0,000002293511	0,000025889229	0,000027037099
F543	MONTELEONE D'ORVIETO	Umbria	Terni	0,000038605144	0,000017718956	0,000029482339	0,000027734197	0,000000000000	0,000043742770	0,000022901802	0,000003297087	0,000028926843	0,000029353955
F844	NARNI	Umbria	Terni	0,000379076513	0,000259730819	0,000326792198	0,000319502525	0,000232527861	0,000401478862	0,000316497201	0,000256015778	0,000332791327	0,000337550338
G148	ORVIETO	Umbria	Terni	0,000478043312	0,000379947376	0,000332380806	0,000477450661	0,000469918780	0,000476516289	0,000387539040	0,000587824436	0,000443102345	0,000430801463
G189	OTRICOLI	Umbria	Terni	0,000043449935	0,000024203955	0,000033124644	0,000033084944	0,000000000000	0,000048743496	0,000027867979	0,000004114151	0,000033596651	0,000033779905
G344	PARRANO	Umbria	Terni	0,000021775235	0,000007302446	0,000011529853	0,000010511972	0,000005381483	0,000026649678	0,000008013867	0,000001292362	0,000013774377	0,000014942715
G432	PENNA IN TEVERINA	Umbria	Terni	0,000027663900	0,000015406611	0,000024027502	0,000016698578	0,000006269724	0,000028950243	0,000015583846	0,000001949254	0,000020218272	0,000021478751
G790	POLINO	Umbria	Terni	0,000014444158	0,000002463932	0,000002367907	0,000003819111	0,000000000000	0,000014341519	0,000003394595	0,000000406716	0,000006659963	0,000007677334
G881	PORANO	Umbria	Terni	0,000040836280	0,000019526041	0,000036833735	0,000037274746	0,000014463781	0,000040698166	0,000027744409	0,000053561638	0,000035753266	0,000035208391
H857	SAN GEMINI	Umbria	Terni	0,000091525763	0,000053226784	0,000080830113	0,000074049710	0,000049079692	0,000092240178	0,000070626396	0,000010818448	0,000075490639	0,000076006667
I381	SAN VENANZO	Umbria	Terni	0,000069038518	0,000027942281	0,000025068477	0,000044746168	0,000000000000	0,000083025752	0,000032760847	0,000003388509	0,000045879490	0,000046285357
I981	STRONCONE	Umbria	Terni	0,000094244137	0,000049421237	0,000070405865	0,000080595832	0,000042933250	0,000113008526	0,000072857603	0,000009237967	0,000078695882	0,000078015468
L117	TERNI	Umbria	Terni	0,002037833837	0,001853852762	0,002150700613	0,002278556193	0,003094613101	0,002071835776	0,002881932541	0,001273033809	0,002228281713	0,002210277323
A083	AGORDO	Veneto	Belluno	0,000091985213	0,000064926993	0,000055196506	0,000081463763	0,000000000000	0,000101124759	0,000058306468	0,000110129093	0,000076866584	0,000075220234
A121	ALANO DI PIAVE	Veneto	Belluno	0,000059536699	0,000030208424	0,000068336271	0,000033646135	0,000000000000	0,000066168599	0,000039601855	0,000005557516	0,000045865238	0,000050241166
A206	ALLEGHE	Veneto	Belluno	0,000055068421	0,000041774334	0,000034152815	0,000029504693	0,000000000000	0,000057306885	0,000019345958	0,000046796275	0,000037897094	0,000040902596
M375	ALPAGO	Veneto	Belluno	0,000158868038	0,000099161768	0,000141449065	0,000137658582	0,000053580132	0,000178308943	0,000099427205	0,000084966332	0,000134636508	0,000133554237
A443	ARSIE'	Veneto	Belluno	0,000062751290	0,000027021403	0,000047839418	0,000046091175	0,000000000000	0,000084868591	0,000034281539	0,000004048942	0,000048308504	0,000049102578
A501	AURONZO DI CADORE	Veneto	Belluno	0,000143492434	0,000087476615	0,000059087779	0,000083385706	0,000054476350	0,000156834480	0,000054327373	0,000008161643	0,000093542119	0,000097179352
A757	BELLUNO	Veneto	Belluno	0,000699886105	0,000523136742	0,000557981475	0,000584253337	0,001457735046	0,000745215497	0,000742134829	0,000627125169	0,000669016118	0,000699371522
A982	BORCA DI CADORE	Veneto	Belluno	0,000034414136	0,000013600529	0,000009946458	0,000030026276	0,000010538344	0,000042172115	0,000010885665	0,000001958304	0,000024176586	0,000022081685
M421	BORGO VALBELLUNA	Veneto	Belluno	0,000294503350	0,000151118759	0,000291500907	0,000174903630	0,000057303465	0,000325753490	0,000205598295	0,000110879398	0,000229371338	0,000248877415
B375	CALALZO DI CADORE	Veneto	Belluno	0,000053736407	0,000027771968	0,000032614296	0,000039141355	0,000000000000	0,000059247706	0,000029353157	0,000004061326	0,000038945642	0,000038875553
B574	CANALE D'AGORDO	Veneto	Belluno	0,000040233315	0,000019384241	0,000022686005	0,000022675765	0,000000000000	0,000050694505	0,000015615120	0,000002982586	0,000026922583	0,000028443462
C458	CENCENIGHE AGORDINO	Veneto	Belluno	0,000035267172	0,000017597721	0,000025070072	0,000025305518	0,000000000000	0,000039423174	0,000016679794	0,000029920962	0,000026679780	0,000027171933
C577	CESIOMAGGIORE	Veneto	Belluno	0,000088805532	0,000046875163	0,000088727732	0,000065914697	0,000000000000	0,000097005270	0,000058067137	0,000009009368	0,000070649728	0,000072345446
C630	CHIES D'ALPAGO	Veneto	Belluno	0,000040137187	0,000014812431	0,000050679140	0,000026738336	0,000000000000	0,000051164499	0,000019085046	0,000036655903	0,000033210736	0,000035528643
C672	CIBIANA DI CADORE	Veneto	Belluno	0,000019828950	0,000012744014	0,000009917029	0,000010128586	0,000000000000	0,000022028317	0,000005541861	0,000000271144	0,000012341027	0,000013133351
C872	COLLE SANTA LUCIA	Veneto	Belluno	0,000020255420	0,000005956161	0,000006544233	0,000008264180	0,000000000000	0,000020274569	0,000004166039	0,000000677878	0,000010638047	0,000011488180
C920	COMELICO SUPERIORE	Veneto	Belluno	0,000072473149	0,000031201326	0,000033141756	0,000038738766	0,000000000000	0,000089106547	0,000029969884	0,000006858129	0,000046738719	0,000049603677
A266	CORTINA D'AMPEZZO	Veneto	Belluno	0,000263234699	0,000182516734	0,000050591495	0,000252512082	0,000112709743	0,000298160711	0,000109073664	0,000013392312	0,000194740006	0,000174050563
D247	DANTA DI CADORE	Veneto	Belluno	0,000016398324	0,000005161366	0,000015168881	0,000010314892	0,000000000000	0,000017589367	0,000005264356	0,000000935442	0,000011304372	0,000011658726
D330	DOMEGGE DI CADORE	Veneto	Belluno	0,000059506993	0,000023290485	0,000040080952	0,000039745734	0,000000000000	0,000066564618	0,000032108101	0,000003897519	0,000042210372	0,000043093013
D470	FALCADE	Veneto	Belluno	0,000076065020	0,000045471096	0,000033155293	0,000047264403	0,000036596433	0,000102960451	0,000031177602	0,000019859265	0,000054108180	0,000056559086
D530	FELTRE	Veneto	Belluno	0,000412031359	0,000332132954	0,000308873218	0,000390356031	0,000243806292	0,000434183157	0,000430316469	0,000499732984	0,000391262780	0,000391587507
D686	FONZASO	Veneto	Belluno	0,000072881861	0,000035572716	0,000054888882	0,000040384510	0,000000000000	0,000071199929	0,000045952604	0,000007519716	0,000050592270	0,000054247892
E113	GOSALDO	Veneto	Belluno	0,000027852413	0,000009310040	0,000012828707	0,000013853211	0,000000000000	0,000036373918	0,000008096971	0,000001209311	0,000017219594	0,000018425170
E490	LA VALLE AGORDINA	Veneto	Belluno	0,000034237843	0,000016121717	0,000016117263	0,000023274583	0,000000000000	0,000038020660	0,000014416364	0,000001622020	0,000023036483	0,000022951214
E429	LAMON	Veneto	Belluno	0,000074966402	0,000032677053	0,000046130708	0,000042711472	0,000027342098	0,000083853081	0,000042903293	0,000005630798	0,000052066842	0,000055417204
E588	LIMANA	Veneto	Belluno	0,000105424113	0,000061448620	0,000116009405	0,000060379645	0,000000000000	0,000109096720	0,000078984975	0,000014631383	0,000081834849	0,000089518427
E622	LIVINALONGO DEL COL DI LANA	Veneto	Belluno	0,000075656924	0,000053135801	0,000039809914	0,000026570525	0,000000000000	0,000090396622	0,000019870069	0,000005175456	0,000045208218	0,000051882783
M342	LONGARONE	Veneto	Belluno	0,000119467333	0,000072402396	0,000109367317	0,000102247259	0,000000000000	0,000121713718	0,000081603542	0,000099666380	0,000100940537	0,000100472572
E687	LORENZAGO DI CADORE	Veneto	Belluno	0,000023005447	0,000007452602	0,000016861504	0,000012001926	0,000000000000	0,000027608724	0,000006968782	0,000002028256	0,000014963411	0,000016023983



Codice catastale	Denominazione	Regione	Provincia	FUNZIONI GENERALI	POLIZIA LOCALE	ISTRUZIONE PUBBLICA	RIFIUTI	TPL	VIABILITÀ E TERRITORIO	SOCIALE	ASILI NIDO	COMPLESSIVO	COMPLESSIVO SENZA RIFIUTI
E708	LOZZO DI CADORE	Veneto	Belluno	0,000035275866	0,000016696778	0,000024043927	0,000021407943	0,000000000000	0,000039894455	0,000019625696	0,000002359346	0,000024830338	0,000026055973
G169	OSPITALE DI CADORE	Veneto	Belluno	0,000015169947	0,000001862852	0,000004237341	0,000003795208	0,000000000000	0,000013878055	0,000003401402	0,000000406716	0,000006950845	0,000008080947
G404	PEDAVENA	Veneto	Belluno	0,000099107755	0,000055095934	0,000087755834	0,000069065088	0,000034045289	0,000093431546	0,000069044488	0,000008692782	0,000076162426	0,000078704138
G442	PERAROLO DI CADORE	Veneto	Belluno	0,000018605933	0,000004014146	0,000005439608	0,000008566450	0,000000000000	0,000019310647	0,000004168149	0,000000271172	0,000009969847	0,000010472434
G642	PIEVE DI CADORE	Veneto	Belluno	0,000098937550	0,000063929528	0,000067612756	0,000094821708	0,000059036767	0,000110916402	0,000059691104	0,000011109376	0,000082453366	0,000078023992
B662	PONTE NELLE ALPI	Veneto	Belluno	0,000161454160	0,000076248977	0,000174136719	0,000105813030	0,000000000000	0,000173758376	0,000120888322	0,000017881111	0,000127748691	0,000135604330
M332	QUERO VAS	Veneto	Belluno	0,000071113410	0,000039477000	0,000062267721	0,000047753617	0,000000000000	0,000072935389	0,000046710443	0,000009631169	0,000053803281	0,000055969797
H327	RIVAMONTE AGORDINO	Veneto	Belluno	0,000022609290	0,000007474190	0,000016004947	0,000014380332	0,000000000000	0,000027807763	0,000007580235	0,000000866223	0,000015463782	0,000015851789
H379	ROCCA PIETORE	Veneto	Belluno	0,000059230076	0,000032768247	0,000021106595	0,000030986641	0,000000000000	0,000075309476	0,000019699240	0,000003957702	0,000037285075	0,000039540682
H938	SAN GREGORIO NELLE ALPI	Veneto	Belluno	0,000036493199	0,000016749938	0,000034008547	0,000020423451	0,000000000000	0,000040981928	0,000020846949	0,000002614892	0,000026437737	0,000028591584
I063	SAN NICOLÒ DI COMELICO	Veneto	Belluno	0,000016374789	0,000006026858	0,000015114511	0,000007790630	0,000000000000	0,000018541485	0,000004608556	0,000001061101	0,000010710545	0,000011756231
I088	SAN PIETRO DI CADORE	Veneto	Belluno	0,000044383606	0,000016586611	0,000039352618	0,000027317609	0,000019367878	0,000057537964	0,000021876155	0,000003894755	0,000033283041	0,000035419393
I347	SAN TOMASO AGORDINO	Veneto	Belluno	0,000023007489	0,000007347543	0,000013125127	0,000014278510	0,000000000000	0,000029021227	0,000008279452	0,000008696896	0,000015693367	0,000016200059
I392	SAN VITO DI CADORE	Veneto	Belluno	0,000076823149	0,000039193612	0,000042681285	0,000060086799	0,000029514260	0,000097485318	0,000027750411	0,000063230764	0,000058846968	0,000058402958
I206	SANTA GIUSTINA	Veneto	Belluno	0,000133676207	0,000074968110	0,000132008133	0,000077596471	0,000000000000	0,000133405661	0,000103733803	0,000019135792	0,000101821580	0,000110497121
C919	SANTO STEFANO DI CADORE	Veneto	Belluno	0,000076256392	0,000034872804	0,000040122653	0,000054544392	0,000000000000	0,000084848811	0,000034211415	0,000007276380	0,000052969415	0,000052405381
I563	SEDICO	Veneto	Belluno	0,000201970785	0,000103069023	0,000252142153	0,000120461814	0,000000000000	0,000200753248	0,000162624353	0,000390875225	0,000176130169	0,000196066224
I592	SELVA DI CADORE	Veneto	Belluno	0,000031668309	0,000014437909	0,000014563441	0,000012236940	0,000000000000	0,000041578769	0,000007125215	0,000001674412	0,000018655433	0,000020954036
I626	SEREN DEL GRAPPA	Veneto	Belluno	0,000062909853	0,000028200500	0,000044025517	0,000033971044	0,000000000000	0,000069170104	0,000033875997	0,000006379506	0,000042903860	0,000046102897
I866	SOSPIROLO	Veneto	Belluno	0,000067939351	0,000030800611	0,000089040744	0,000044972843	0,000000000000	0,000075501357	0,000045537297	0,000006714543	0,000055323767	0,000059030659
I876	SOVERZENE	Veneto	Belluno	0,000013897141	0,000002538502	0,000007920277	0,000004495175	0,000000000000	0,000011740327	0,000004645016	0,000000346594	0,000007323224	0,000008336010
I673	SOVRAMONTE	Veneto	Belluno	0,000043165751	0,000016993946	0,000030032060	0,000019289077	0,000000000000	0,000050760509	0,000019690934	0,000003795928	0,000028049851	0,000031187276
L030	TAIBON AGORDINO	Veneto	Belluno	0,000049238197	0,000018477133	0,000034577353	0,000036452267	0,000000000000	0,000054756157	0,000023326407	0,000004934168	0,000035560553	0,000035241210
L040	TAMBRE	Veneto	Belluno	0,000046875625	0,000023598506	0,000032583942	0,000031904277	0,000000000000	0,000057906168	0,000021232623	0,000003044379	0,000033967633	0,000034706566
M374	VAL DI ZOLDO	Veneto	Belluno	0,000114447756	0,000055418834	0,000060704223	0,000076932172	0,000000000000	0,000150159298	0,000050029917	0,000005444046	0,000080771467	0,000082146403
L584	VALLADA AGORDINA	Veneto	Belluno	0,000018525138	0,000004816559	0,000018594434	0,000011577156	0,000004951987	0,000025306475	0,000005985492	0,000004583941	0,000013804621	0,000014602325
L590	VALLE DI CADORE	Veneto	Belluno	0,000050605757	0,000023958860	0,000034087016	0,000037395488	0,000000000000	0,000061677332	0,000028323453	0,000004110881	0,000037911573	0,000038096395
L890	VIGO DI CADORE	Veneto	Belluno	0,000046115907	0,000019980820	0,000028846657	0,000024462302	0,000000000000	0,000056965402	0,000019862214	0,000002304722	0,000030773374	0,000033033507
M108	VODO CADORE	Veneto	Belluno	0,000031794964	0,000010967739	0,000012594838	0,000023445644	0,000000000000	0,000034448374	0,000010819525	0,000002032545	0,000020839634	0,000019906365
M124	VOLTAGO AGORDINO	Veneto	Belluno	0,000031471892	0,000014352178	0,000024614886	0,000020872593	0,000000000000	0,000035031432	0,000011408579	0,000000867732	0,000022002525	0,000022407178
M189	ZOPPE' DI CADORE	Veneto	Belluno	0,000010965323	0,000001498283	0,000001522042	0,000003359014	0,000000000000	0,000009113145	0,000003079498	0,000000406649	0,000004981183	0,000005562117
A001	ABANO TERME	Veneto	Padova	0,000601370537	0,000493417472	0,000271864025	0,000589555183	0,000217467072	0,000512912035	0,000391034126	0,000680575046	0,000499258153	0,000466920814
A075	AGNA	Veneto	Padova	0,000061250315	0,000035288184	0,000053899527	0,000046903027	0,000010498467	0,000061135139	0,000042865376	0,000088318657	0,000051680348	0,000053391212
A161	ALBIGNASEGO	Veneto	Padova	0,000422319355	0,000317869169	0,000493621897	0,000403909295	0,000142306654	0,000366466733	0,000430178913	0,000315242675	0,000401658843	0,000400852907
A296	ANGUILLARA VENETA	Veneto	Padova	0,000080757430	0,000045815649	0,000045533338	0,000060599502	0,000000000000	0,000082556644	0,000059773020	0,000008077547	0,000060386156	0,000060309753
A434	ARQUA' PETRARCA	Veneto	Padova	0,000042404395	0,000035733404	0,000035484578	0,000028008801	0,000000000000	0,000038999188	0,000020547255	0,000003903051	0,000030934359	0,000031982066
A438	ARRE	Veneto	Padova	0,000041630212	0,000029022661	0,000032696933	0,000034070081	0,000007400001	0,000037899881	0,000023914332	0,000005316133	0,000032168454	0,000031487439
A458	ARZERGRANDE	Veneto	Padova	0,000084590648	0,000053122283	0,000061946103	0,000061155092	0,000000000000	0,000076570339	0,000059804653	0,000178026298	0,000070082057	0,000073278998
A568	BAGNOLI DI SOPRA	Veneto	Padova	0,000068225831	0,000035137806	0,000061390987	0,000055167546	0,000010659414	0,000068773400	0,000047582531	0,000027810553	0,000055418374	0,000055508201
A613	BAONE	Veneto	Padova	0,000061008467	0,000037191246	0,000057259856	0,000054974639	0,000000000000	0,000061256819	0,000039159032	0,000070446247	0,000052790992	0,000052008980
A637	BARBONA	Veneto	Padova	0,000016190754	0,000004998298	0,000004685001	0,000007642541	0,000000000000	0,000015231249	0,000006837275	0,000000553333	0,000009110564	0,000009636296
A714	BATTAGLIA TERME	Veneto	Padova	0,000090352546	0,000053122797	0,000038209388	0,000062192242	0,000015823801	0,000061857063	0,000058389213	0,000017764910	0,000060522380	0,000059924366
A906	BOARA PISANI	Veneto	Padova	0,000073695895	0,000042817001	0,000041260001	0,000045228855	0,000000000000	0,000050321054	0,000030092277	0,000005295176	0,000045920344	0,000046167982
M402	BORG VENETO	Veneto	Padova	0,000129713407	0,000080972525	0,000063176648	0,000135905898	0,000000000000	0,000131722074	0,000098097044	0,000019580542	0,000106837903	0,000096428019
B031	BORGORICCO	Veneto	Padova	0,000156385398	0,000105948468	0,000102245224	0,000108367864	0,000000000000	0,000138939304	0,000114680774	0,000026180831	0,000115383400	0,000117895817
B106	BOVOLENTA	Veneto	Padova	0,000063697535	0,000031387363	0,000042065126	0,000048533180	0,000000000000	0,000064041102	0,000043809022	0,000008681715	0,000047781870	0,000047512809
B213	BRUGINE	Veneto	Padova	0,000118580795	0,000076611016	0,000100442470	0,000074894951	0,000000000000	0,000109664893	0,000090772854	0,000289486925	0,000100181980	0,000109237818
B345	CADONEGHE	Veneto	Padova	0,000271463729	0,000202121189	0,000309489513	0,000244671794	0,000114755091	0,000233400860	0,000266723563	0,000564839460	0,000266615972	0,000274474662
B564	CAMPO SAN MARTINO	Veneto	Padova	0,000101483656	0,000066428419	0,000101606590	0,000075789207	0,000000000000	0,000089274311	0,000076198728	0,000017157751	0,000080907340	0,000082740255
B524	CAMPODARSEGO	Veneto	Padova	0,000246716569	0,000163455489	0,000223951446	0,000186060873	0,000049487856	0,000230181825	0,000200825470	0,000046258322	0,000199706068	0,000204592710
B531	CAMPODORO	Veneto	Padova	0,000052216052	0,000025509341	0,000043161094	0,000030084969	0,000007335420	0,000044011221	0,000029168115	0,000006002904	0,000035918781	0,000038007996
B563	CAMPOSAMPIERO	Veneto	Padova	0,000211387549	0,000151869179	0,000184410097	0,000231285396	0,000000000000	0,000216209210	0,000213172795	0,000238857771	0,000204834604	0,000195361997



Codice catastale	Denominazione	Regione	Provincia	FUNZIONI GENERALI	POLIZIA LOCALE	ISTRUZIONE PUBBLICA	RIFIUTI	TPL	VIABILITÀ E TERRITORIO	SOCIALE	ASILI NIDO	COMPLESSIVO	COMPLESSIVO SENZA RIFIUTI
B589	CANDIANA	Veneto	Padova	0,000044755923	0,000024278435	0,000035908573	0,000029308049	0,000000000000	0,000046082246	0,000029700039	0,000005200884	0,000033228336	0,000034632277
B749	CARCERI	Veneto	Padova	0,000029987328	0,000018985909	0,000026072352	0,000019062549	0,000000000000	0,000030053450	0,000019776165	0,000034537578	0,000023694037	0,000025352674
B795	CARMIGNANO DI BRENTA	Veneto	Padova	0,000129058905	0,000091769902	0,000103140947	0,000110608395	0,000000000000	0,000117328865	0,000105995197	0,000151691756	0,000110719123	0,000110758777
B848	CARTURA	Veneto	Padova	0,000081719311	0,000047886503	0,000050338036	0,000074053283	0,000000000000	0,000073813488	0,000055544187	0,000044890259	0,000064734742	0,000061397569
B877	CASALE DI SCODOSIA	Veneto	Padova	0,000085788461	0,000049416657	0,000090124808	0,000075782717	0,000000000000	0,000088408927	0,000067429712	0,000023138853	0,000073882281	0,000073201694
B912	CASALSERUGO	Veneto	Padova	0,000097872990	0,000066544144	0,000079567818	0,000075292461	0,000018995710	0,000086228130	0,000077367163	0,000104445789	0,000081027959	0,000083081966
C057	CASTELBALDO	Veneto	Padova	0,000032615517	0,000019566966	0,000022660432	0,000025904487	0,000000000000	0,000033138312	0,000020273389	0,000003430199	0,000024822671	0,000024435249
C544	CERVARESE SANTA CROCE	Veneto	Padova	0,000100774278	0,000068046697	0,000111455760	0,000071963034	0,000000000000	0,000090700529	0,000075797047	0,000052276843	0,000082669217	0,000086503335
C713	CINTO EUGANEO	Veneto	Padova	0,000045254917	0,000025572780	0,000044901978	0,000026632853	0,000000000000	0,000043141051	0,000024183412	0,000003547192	0,000032679701	0,000034845209
C743	CITTADELLA	Veneto	Padova	0,000356206105	0,000352345630	0,000339070885	0,000394447640	0,000154498373	0,000350600410	0,000374958965	0,000241672116	0,000355408681	0,000341427976
C812	CODEVIGO	Veneto	Padova	0,000119353614	0,000071606449	0,000110898811	0,000083269929	0,000000000000	0,000122194166	0,000091880180	0,000019506171	0,000094372765	0,000098348933
C964	CONSELVE	Veneto	Padova	0,000183122670	0,000122225970	0,000157658903	0,000174599640	0,000061189770	0,000164050730	0,000154435442	0,000324613858	0,000169122179	0,000167160581
D040	CORREZZOLA	Veneto	Padova	0,000094918210	0,000055187316	0,000093278918	0,000063092152	0,000016902167	0,000100619775	0,000078712904	0,000116025026	0,000080507310	0,000086744058
D226	CURTAROLO	Veneto	Padova	0,000126391807	0,000089308044	0,000109313004	0,000083759235	0,000015548690	0,000112469188	0,000095925017	0,000021812967	0,000096937028	0,000101656284
M300	DUE CARRARE	Veneto	Padova	0,000166122077	0,000105977719	0,000112879209	0,000144052956	0,000000000000	0,000138832229	0,000120810165	0,000179530319	0,000135205449	0,000132036963
D442	ESTE	Veneto	Padova	0,000323208586	0,000260159593	0,000261191869	0,000382156796	0,000000000000	0,000303170012	0,000303511723	0,000394528849	0,000314647406	0,000290470818
D679	FONTANIVA	Veneto	Padova	0,000136291553	0,000086581733	0,000125727364	0,000098111780	0,000000000000	0,000122012685	0,000110941307	0,000172103270	0,000113579467	0,000119118784
D879	GALLIERA VENETA	Veneto	Padova	0,000123523472	0,000087715046	0,000106092590	0,000102290293	0,000000000000	0,000106486691	0,000101339820	0,000049748774	0,000101445415	0,000101142845
D889	GALZIGNANO TERME	Veneto	Padova	0,000081805439	0,000053698067	0,000071013344	0,000070800746	0,000000000000	0,000092767915	0,000052512400	0,000119221893	0,000071787191	0,000072140459
D956	GAZZO	Veneto	Padova	0,000074697892	0,000049436952	0,000071131393	0,000045856145	0,000000000000	0,000075360818	0,000049666896	0,000012846072	0,000056726159	0,000060618948
E145	GRANTORTO	Veneto	Padova	0,000079902108	0,000054440077	0,000069438538	0,000050014118	0,000000000000	0,000072059355	0,000055504608	0,000015811428	0,000059584480	0,000063011836
E146	GRANZE	Veneto	Padova	0,000036814476	0,000022034092	0,000025779239	0,000024152926	0,000000000000	0,000036920811	0,000020638622	0,000004474648	0,000026344208	0,000027128954
E515	LEGNARO	Veneto	Padova	0,000167027742	0,000100485506	0,000144058760	0,000135562767	0,000000000000	0,000139883504	0,000121503211	0,000026210832	0,000130905303	0,000129237364
E592	LIMENA	Veneto	Padova	0,000160862413	0,000099258609	0,000128376938	0,000118417689	0,000000000000	0,000133199849	0,000110014771	0,000282919716	0,000130850133	0,000135302463
E684	LOREGGIA	Veneto	Padova	0,000125225059	0,000084802034	0,000111814764	0,000077750527	0,000000000000	0,000120238374	0,000098273748	0,000029292422	0,000096237197	0,000102857677
E709	LOZZO ATESTINO	Veneto	Padova	0,000059919863	0,000036550320	0,000060656876	0,000046049508	0,000000000000	0,000061875286	0,000042765626	0,000083322269	0,000051720132	0,000053750907
F011	MASERA' DI PADOVA	Veneto	Padova	0,000149588216	0,000103966064	0,000138904735	0,000122446821	0,000033292842	0,000138453903	0,000123772418	0,000049789833	0,000125493385	0,000126584426
F013	MASI	Veneto	Padova	0,000037807242	0,000022693525	0,000027133241	0,000026664470	0,000004506757	0,000037691675	0,000021764640	0,000069064215	0,000030408252	0,000031748982
F033	MASSANZAGO	Veneto	Padova	0,000093260602	0,000058447738	0,000092505480	0,000060774030	0,000019275848	0,000092509014	0,000072930201	0,000018921749	0,000074058979	0,000078816610
F092	MEGLIADINO SAN VITALE	Veneto	Padova	0,000040625443	0,000022157162	0,000040327705	0,000027764115	0,000000000000	0,000038620769	0,000023720589	0,000047174158	0,000032342305	0,000033981855
F148	MERLARA	Veneto	Padova	0,000053611354	0,000029484931	0,000047921373	0,000040269155	0,000000000000	0,000054060001	0,000036047669	0,000004426031	0,000041691658	0,000042201088
F161	MESTRINO	Veneto	Padova	0,000191388050	0,000146880031	0,000157422421	0,000132917739	0,000023611178	0,000175760246	0,000154419845	0,000232142083	0,000158099231	0,000167117273
F382	MONSELICE	Veneto	Padova	0,000333047913	0,000263382276	0,000293745486	0,000420164090	0,000000000000	0,000323492081	0,000313072451	0,000388920406	0,000334715023	0,000304113845
F394	MONTAGNANA	Veneto	Padova	0,000176015269	0,000115968984	0,000173637412	0,000169230929	0,000000000000	0,000166903472	0,000142114872	0,000193324294	0,000159429711	0,000155919681
F529	MONTEGROTTO TERME	Veneto	Padova	0,000346891955	0,000257485249	0,000191053931	0,000266425976	0,000000000000	0,000274714969	0,000223895073	0,000147947048	0,000254968427	0,000250865228
F962	NOVENTA PADOVANA	Veneto	Padova	0,000199095652	0,000164268321	0,000227050280	0,000183937347	0,000030221845	0,000170151263	0,000181945558	0,000122315441	0,000182485213	0,000181965172
G167	OSPETALETTO EUGANEO	Veneto	Padova	0,000103002388	0,000060537884	0,000087107467	0,000084936247	0,000000000000	0,000094438286	0,000080384798	0,000175772216	0,000088914173	0,000090338756
G224	PADOVA	Veneto	Padova	0,004235310155	0,005532399857	0,004882784675	0,005793489399	0,010898309663	0,004147073605	0,005502711712	0,005656878604	0,005241046657	0,005043204839
G461	PERNUMIA	Veneto	Padova	0,000067513659	0,000041175596	0,000050727417	0,000067953790	0,000000000000	0,000063161062	0,000047568922	0,000110568277	0,000060019659	0,000057178274
G534	PIACENZA D'ADIGE	Veneto	Padova	0,000028185755	0,000014992071	0,000021959336	0,000019534726	0,000000000000	0,000028633193	0,000017445698	0,000001881873	0,000020821628	0,000021282495
G587	PIAZZOLA SUL BRENTA	Veneto	Padova	0,000195363107	0,000119320129	0,000188082058	0,000144201369	0,000000000000	0,000175208141	0,000171424422	0,000246237172	0,000166239502	0,000174131839
G688	PIOMBINO DESE	Veneto	Padova	0,000166299313	0,000108033303	0,000152603389	0,000123281270	0,000000000000	0,000149847167	0,000127611232	0,000066842845	0,000132842998	0,000136267261
G693	PIOVE DI SACCO	Veneto	Padova	0,000362712029	0,000297985997	0,000278889022	0,000314201773	0,000000000000	0,000314038773	0,000320969149	0,000372136646	0,000312673412	0,000312126072
G802	POLVERARA	Veneto	Padova	0,000056451207	0,000033341071	0,000071663785	0,000037175783	0,000005848148	0,000052779194	0,000038445352	0,000153432766	0,000051162830	0,000056171897
G823	PONSO	Veneto	Padova	0,000045907756	0,000027128129	0,000045255094	0,000038839107	0,000000000000	0,000043531204	0,000027610399	0,000005804158	0,000036815376	0,000036090634
G855	PONTE SAN NICOLÒ	Veneto	Padova	0,000243733692	0,000175867809	0,000207989172	0,000198885173	0,000087758389	0,000208038712	0,000203732202	0,000256836181	0,000208601767	0,000212081492
G850	PONTELONGO	Veneto	Padova	0,000067437368	0,000038812085	0,000043857181	0,000038502266	0,000017209582	0,000060448128	0,000053830459	0,000011442681	0,000048273589	0,000051772913
G963	POZZONOVO	Veneto	Padova	0,000065725998	0,000033201746	0,000067979067	0,000077133613	0,000000000000	0,000064064279	0,000047930519	0,000065894507	0,000062134163	0,000056762533
H622	ROVOLON	Veneto	Padova	0,000094631238	0,000062269523	0,000107226182	0,000067860576	0,000008836890	0,000090444498	0,000063503088	0,000041874646	0,000077414252	0,000080835632
H625	RUBANO	Veneto	Padova	0,000294887799	0,000265108639	0,000251825368	0,000247074058	0,000050021414	0,000250011431	0,000250399510	0,000432013956	0,000261343201	0,000266453293
H655	SACCOLONGO	Veneto	Padova	0,000093100414	0,000053796858	0,000078863887	0,000078212142	0,000013289091	0,000077350713	0,000059199354	0,000012042050	0,000072306496	0,000070191555
H893	SAN GIORGIO DELLE PERTICHE	Veneto	Padova	0,000166466415	0,000111884664	0,000132844064	0,000111244946	0,000000000000	0,000154004930	0,000139896111	0,000033528309	0,000128315639	0,000134429027



Codice catastale	Denominazione	Regione	Provincia	FUNZIONI GENERALI	POLIZIA LOCALE	ISTRUZIONE PUBBLICA	RIFIUTI	TPL	VIABILITÀ E TERRITORIO	SOCIALE	ASILI NIDO	COMPLESSIVO	COMPLESSIVO SENZA RIFIUTI
H897	SAN GIORGIO IN BOSCO	Veneto	Padova	0,000110833249	0,000082971848	0,000110390629	0,000069457802	0,000000000000	0,000103396339	0,000080314892	0,000020125777	0,000085835453	0,000091700647
I008	SAN MARTINO DI LUPARI	Veneto	Padova	0,000215433279	0,000145428813	0,000259579728	0,000158541363	0,000000000000	0,000200534477	0,000181766829	0,000158853547	0,000186253188	0,000196177398
I107	SAN PIETRO IN GU	Veneto	Padova	0,000079322441	0,000054112360	0,000056724259	0,000052985005	0,000000000000	0,000071775279	0,000055490410	0,000011413348	0,000058356965	0,000060280782
I120	SAN PIETRO VIMINARIO	Veneto	Padova	0,000055322217	0,000031117187	0,000040731795	0,000054148169	0,000000000000	0,000052683722	0,000037100778	0,000008188504	0,000045018436	0,000041748879
I275	SANT'ANGELO DI PIOVE DI SACCO	Veneto	Padova	0,000124492715	0,000073599003	0,000154579437	0,000112470699	0,000000000000	0,000111354022	0,000099795206	0,000218751072	0,000116808190	0,000118361541
I319	SANT'ELENA	Veneto	Padova	0,000046103596	0,000026392075	0,000046726081	0,000037524307	0,000000000000	0,000042096209	0,000026422645	0,000081936255	0,000039364785	0,000040023901
I375	SANT'URBANO	Veneto	Padova	0,000041339733	0,000024586269	0,000056425903	0,000032636557	0,000000000000	0,000043374276	0,000026419657	0,000054854087	0,000037299503	0,000038969405
I207	SANTA GIUSTINA IN COLLE	Veneto	Padova	0,000116772785	0,000072720937	0,000094686972	0,000072401435	0,000000000000	0,000112720594	0,000098769714	0,000162800860	0,000094558964	0,000102494060
I418	SAONARA	Veneto	Padova	0,000175748557	0,000125782234	0,000175139133	0,000147820223	0,000030775751	0,000156831421	0,000152163432	0,000159336942	0,000154376278	0,000156724145
I595	SELVAZZANO DENTRO	Veneto	Padova	0,000393176106	0,000281513986	0,000347197539	0,000406645901	0,000194093850	0,000329339225	0,000414011155	0,000408786469	0,000373313010	0,000361375773
I799	SOLESINO	Veneto	Padova	0,000126233949	0,000084704774	0,000082486338	0,000158131717	0,000000000000	0,000107127471	0,000108617253	0,000017629377	0,000113274620	0,000097210313
I938	STANGHELLA	Veneto	Padova	0,000080298766	0,000038960027	0,000062307466	0,000068782964	0,000000000000	0,000077218188	0,000057859392	0,000089223503	0,000066509897	0,000065695862
L100	TEOLO	Veneto	Padova	0,000181453388	0,000125553516	0,000157674626	0,000142205605	0,000000000000	0,000176851731	0,000119754485	0,000053158225	0,000144347376	0,000145114391
L132	TERRASSA PADOVANA	Veneto	Padova	0,000047879952	0,000029731392	0,000050454773	0,000039672437	0,000010003281	0,000045578264	0,000027228804	0,000006795594	0,000038814438	0,000038507170
L199	TOMBOLO	Veneto	Padova	0,000136413407	0,000098214982	0,000111291003	0,000085209944	0,000000000000	0,000128952196	0,000118491213	0,000024489573	0,000105109304	0,000112235699
L270	TORREGLIA	Veneto	Padova	0,000124130022	0,000080096825	0,000063445656	0,000088102421	0,000000000000	0,000099709212	0,000086919773	0,000195039671	0,000094701126	0,000097064266
L349	TREBASELEGHE	Veneto	Padova	0,000214947278	0,000143490067	0,000146571670	0,000148331106	0,000000000000	0,000198235728	0,000181419094	0,000118678635	0,000166665634	0,000173231629
L414	TRIBANO	Veneto	Padova	0,000079007486	0,000046387480	0,000048510203	0,000066975073	0,000000000000	0,000074325414	0,000054937313	0,000152251270	0,000066251706	0,000065992652
L497	URBANA	Veneto	Padova	0,000042836424	0,000023327537	0,000051967554	0,000035247427	0,000000000000	0,000043081426	0,000024779948	0,000018148383	0,000035883909	0,000036111847
L710	VEGGIANO	Veneto	Padova	0,000079932565	0,000055998835	0,000091444392	0,000052695703	0,000003510356	0,000076094332	0,000051540886	0,000186514546	0,000070135606	0,000076381217
L805	VESCOVANA	Veneto	Padova	0,000037150474	0,000017264743	0,000031191965	0,000028856517	0,000000000000	0,000036212547	0,000022080953	0,000004205610	0,000028140797	0,000027884481
L878	VIGHIZZOLO D'ESTE	Veneto	Padova	0,000022280361	0,000007638992	0,000013383200	0,000016566154	0,000000000000	0,000021778411	0,000008970817	0,000002656704	0,000015199027	0,000014709429
L892	VIGODARZERE	Veneto	Padova	0,000213787960	0,000153982764	0,000205149494	0,000143821745	0,000062346037	0,000196040697	0,000185449949	0,000359214071	0,000185368534	0,000200247347
L900	VIGONZA	Veneto	Padova	0,000391602375	0,000329708416	0,000309643100	0,000325450236	0,000000000000	0,000351708199	0,000375534375	0,000326259290	0,000338245563	0,000342827849
L934	VILLA DEL CONTE	Veneto	Padova	0,000096842983	0,000064939495	0,000079552050	0,000053982320	0,000000000000	0,000089373262	0,000071425792	0,000017971967	0,000070584976	0,000076530750
L937	VILLA ESTENSE	Veneto	Padova	0,000043463285	0,000023724919	0,000047503955	0,000044628581	0,000000000000	0,000042284406	0,000028779794	0,000053320115	0,000039824095	0,000038103503
L947	VILLAFRANCA PADOVANA	Veneto	Padova	0,000171973109	0,000122268580	0,000140542666	0,000128297864	0,000041767461	0,000159714942	0,000141600111	0,000029691747	0,000137638303	0,000140983319
L979	VILLANOVA DI CAMPOSAMPIERO	Veneto	Padova	0,000101980377	0,000060531703	0,000078855578	0,000059930327	0,000000000000	0,000095071437	0,000077553065	0,000016460184	0,000074308271	0,000079457327
M103	VO'	Veneto	Padova	0,000075705654	0,000045660365	0,000049736221	0,000064660378	0,000000000000	0,000065593776	0,000046017746	0,000023099317	0,000057571585	0,000055032933
A059	ADRIA	Veneto	Rovigo	0,000370777526	0,000270802261	0,000269913499	0,000438047689	0,000000000000	0,000365604298	0,000374737801	0,000310076226	0,000355280220	0,000325639380
A400	ARIANO NEL POLESINE	Veneto	Rovigo	0,000093118017	0,000065656421	0,000048379621	0,000099531421	0,000033423046	0,000105550022	0,000072819747	0,000011491158	0,000080638840	0,000073872994
A435	ARQUA' POLESINE	Veneto	Rovigo	0,000056587775	0,000030083550	0,000027587281	0,000052095869	0,000000000000	0,000055052783	0,000033814227	0,000019728915	0,000043225081	0,000040048257
A539	BADIA POLESINE	Veneto	Rovigo	0,000188842419	0,000141340375	0,000130578585	0,000201595762	0,000000000000	0,000173462308	0,000171826797	0,000208040697	0,000172383474	0,000161921915
A574	BAGNOLO DI PO	Veneto	Rovigo	0,000030592979	0,000011726547	0,000018161414	0,000021878674	0,000000000000	0,000029480033	0,000017187555	0,000007526573	0,000021503307	0,000021368880
A795	BERGANTINO	Veneto	Rovigo	0,000052461002	0,000031395455	0,000042869610	0,000052956192	0,000000000000	0,000050128755	0,000034793761	0,000051438806	0,000045515563	0,000042850911
B069	BOSARO	Veneto	Rovigo	0,000031439381	0,000018446527	0,000019164912	0,000025269102	0,000000000000	0,000029682797	0,000019141444	0,000002877233	0,000023285742	0,000022575458
B432	CALTO	Veneto	Rovigo	0,000019269478	0,000009690086	0,000006749055	0,000018145784	0,000000000000	0,000018070051	0,000008467925	0,000000996692	0,000013695687	0,000012102011
B578	CANARO	Veneto	Rovigo	0,000058037920	0,000034362898	0,000065675916	0,000047697027	0,000000000000	0,000059337477	0,000035690364	0,000020564076	0,000048434035	0,000048697973
B582	CANDA	Veneto	Rovigo	0,000022039955	0,000007626301	0,000012012725	0,000013486639	0,000000000000	0,000021007802	0,000010045276	0,000001327940	0,000014167715	0,000014411624
C122	CASTELGUGLIELMO	Veneto	Rovigo	0,000034530582	0,000016770664	0,000032464853	0,000028132464	0,000000000000	0,000033497602	0,000021927363	0,000004316946	0,000027203432	0,000026870725
C207	CASTELMASSA	Veneto	Rovigo	0,000081526936	0,000044365298	0,000055649121	0,000082807546	0,000000000000	0,000069809009	0,000060388003	0,000118727069	0,000070636322	0,000066277541
C215	CASTELNOVO BARIANO	Veneto	Rovigo	0,000055649639	0,000027411099	0,000048838777	0,000051925452	0,000000000000	0,000057805546	0,000035118087	0,000080240480	0,000048513900	0,000047292149
C461	CENESELLI	Veneto	Rovigo	0,000036078071	0,000019897881	0,000021158606	0,000032881465	0,000000000000	0,000037285425	0,000023207726	0,000003209477	0,000028105738	0,000026395446
C500	CEREGNANO	Veneto	Rovigo	0,000069313671	0,000039521540	0,000048104451	0,000061026356	0,000000000000	0,000067877130	0,000051441458	0,000006639061	0,000055050291	0,000052910131
C987	CORBOLA	Veneto	Rovigo	0,000049029494	0,000026403846	0,000031719828	0,000054485373	0,000007949095	0,000048333551	0,000033561645	0,000004757999	0,000041380101	0,000036686817
D105	COSTA DI ROVIGO	Veneto	Rovigo	0,000056735713	0,000030245685	0,000034832878	0,000053515201	0,000000000000	0,000049217495	0,000032246435	0,000004631158	0,000043062103	0,000039318621
D161	CRESPINO	Veneto	Rovigo	0,000041558749	0,000023475835	0,000027853164	0,000030091032	0,000000000000	0,000042878062	0,000026492778	0,000003210373	0,000030751817	0,000030988458
D568	FICAROLO	Veneto	Rovigo	0,000050970413	0,000024566167	0,000034470915	0,000062099500	0,000000000000	0,000049253100	0,000035061567	0,000056602676	0,000046194426	0,000040498471
D577	FIESSO UMBERTIANO	Veneto	Rovigo	0,000076871214	0,000037606430	0,000048673400	0,000076516666	0,000000000000	0,000079322182	0,000058274744	0,000032946436	0,000064024343	0,000059550569
D776	FRASSINELLE POLESINE	Veneto	Rovigo	0,000032588976	0,000016571912	0,000013939190	0,000024970435	0,000000000000	0,000032217894	0,000019015238	0,000002213385	0,000022888275	0,000022142608
D788	FRATTA POLESINE	Veneto	Rovigo	0,000054304190	0,000027021737	0,000037276027	0,000048980580	0,000000000000	0,000050921109	0,000034271364	0,000015330753	0,000042383777	0,000040021318
D855	GAIBA	Veneto	Rovigo	0,000025910656	0,000012221895	0,000011552885	0,000022368870	0,000000000000	0,000023224394	0,000011562583	0,000001660075	0,000018058140	0,000016514374



Codice catastale	Denominazione	Regione	Provincia	FUNZIONI GENERALI	POLIZIA LOCALE	ISTRUZIONE PUBBLICA	RIFIUTI	TPL	VIABILITÀ E TERRITORIO	SOCIALE	ASILI NIDO	COMPLESSIVO	COMPLESSIVO SENZA RIFIUTI
D942	GAVELLO	Veneto	Rovigo	0,000033362954	0,000017565935	0,000033937177	0,000026256281	0,000000000000	0,000034384763	0,000020408709	0,000002434595	0,000026527152	0,000026624157
E008	GIACCIANO CON BARUCHELLA	Veneto	Rovigo	0,000046374323	0,000028549120	0,000028013676	0,000042168284	0,000006876683	0,000043923321	0,000027765979	0,000003872794	0,000035830382	0,000033560641
E240	GUARDA VENETA	Veneto	Rovigo	0,000025858157	0,000011924078	0,000016597772	0,000018198066	0,000000000000	0,000025849790	0,000014405896	0,000002434537	0,000018335030	0,000018384080
E522	LENDINARA	Veneto	Rovigo	0,000213718751	0,000122221781	0,000152139043	0,000234343519	0,000000000000	0,000191728118	0,000195744892	0,000191433926	0,000192551647	0,000177585064
E689	LOREO	Veneto	Rovigo	0,000068927098	0,000033955214	0,000039312194	0,000057352204	0,000010020509	0,000070498690	0,000051521467	0,000006518937	0,000053076840	0,000051545739
E761	LUSIA	Veneto	Rovigo	0,000063563161	0,000038009548	0,000047985504	0,000063317301	0,000006491849	0,000063143844	0,000047939006	0,000007736749	0,000053518865	0,000050009831
F095	MELARA	Veneto	Rovigo	0,000038718254	0,000023294510	0,000040040142	0,000035001012	0,000000000000	0,000037734518	0,000024715494	0,000003430315	0,000032181818	0,000031172203
F994	OCCHIOBELLO	Veneto	Rovigo	0,000212770042	0,000143653629	0,000172642936	0,000218605127	0,000074191000	0,000199457616	0,000176095381	0,000339744029	0,000198548710	0,000191366069
G323	PAPOZZE	Veneto	Rovigo	0,000036306057	0,000017842330	0,000022008618	0,000033886582	0,000006251110	0,000035250018	0,000022910181	0,000023942435	0,000029114252	0,000027405176
G525	PETTORAZZA GRIMANI	Veneto	Rovigo	0,000032858795	0,000013325076	0,000021145626	0,000029266337	0,000000000000	0,000031401236	0,000019945817	0,000002545974	0,000024840784	0,000023255897
G673	PINCARA	Veneto	Rovigo	0,000026663134	0,000013042798	0,000019489157	0,000020945205	0,000000000000	0,000026837217	0,000014987220	0,000012647938	0,000020289713	0,000020054968
G782	POLESELLA	Veneto	Rovigo	0,000074453445	0,000042975458	0,000043379550	0,000063488140	0,000000000000	0,000074638025	0,000054390314	0,000060868527	0,000059781527	0,000058454108
G836	PONTECCHIO POLESINE	Veneto	Rovigo	0,000040994227	0,000023830444	0,000039172260	0,000028458815	0,000000000000	0,000039106346	0,000024677020	0,000006092676	0,000031112629	0,000032063017
G923	PORTO TOLLE	Veneto	Rovigo	0,000226636726	0,000160816270	0,000159536851	0,000259408377	0,000000000000	0,000251175839	0,000171311262	0,000206044643	0,000209580590	0,000191736171
G926	PORTO VIRO	Veneto	Rovigo	0,000285301017	0,000208342652	0,000165501799	0,000335533311	0,000000000000	0,000286832207	0,000263067144	0,000200041991	0,000262948655	0,000236954504
H573	ROSOLINA	Veneto	Rovigo	0,000201652238	0,000166626128	0,000095455263	0,000257035743	0,000047973096	0,000294027529	0,000119999166	0,000146728312	0,000192583817	0,000169502174
H620	ROVIGO	Veneto	Rovigo	0,000948620707	0,000761635297	0,000628113171	0,001275597980	0,001281456510	0,000926150292	0,001039316713	0,000979888993	0,001001327439	0,000903105165
H689	SALARA	Veneto	Rovigo	0,000028814497	0,000015317106	0,000024136100	0,000021067709	0,000000000000	0,000026389929	0,000015160849	0,000002213579	0,000021080476	0,000021085048
H768	SAN BELLINO	Veneto	Rovigo	0,000025698541	0,000012938937	0,000014678470	0,000022346594	0,000000000000	0,000024869332	0,000013624680	0,000003098609	0,000019014565	0,000017821293
H996	SAN MARTINO DI VENEZZE	Veneto	Rovigo	0,000074331997	0,000038368323	0,000072530531	0,000068206907	0,000000000000	0,000071115584	0,000052969450	0,000008612309	0,000061761004	0,000059452585
I953	STIENTA	Veneto	Rovigo	0,000062029857	0,000029222614	0,000046402867	0,000068298129	0,000000000000	0,000063204134	0,000047453487	0,000108066260	0,000057479495	0,000053605106
L026	TAGLIO DI PO	Veneto	Rovigo	0,000162986474	0,000096352939	0,000083811261	0,000156299016	0,000000000000	0,000165939264	0,000132145869	0,000159282370	0,000137364579	0,000130583743
L359	TRECENTA	Veneto	Rovigo	0,000059121332	0,000032362808	0,000049620270	0,000063789417	0,000000000000	0,000059072539	0,000043346049	0,000049138368	0,000052884414	0,000048979094
L939	VILLADOSE	Veneto	Rovigo	0,000092910375	0,000041062927	0,000057915494	0,000094209541	0,000000000000	0,000087366601	0,000071742753	0,000129793098	0,000080206234	0,000075191343
L967	VILLAMARZANA	Veneto	Rovigo	0,000025796573	0,000015451489	0,000033023887	0,000028478199	0,000000000000	0,000026947924	0,000013996122	0,000002398611	0,000023487907	0,000021700774
L985	VILLANOVA DEL GHEBBO	Veneto	Rovigo	0,000040106432	0,000025836956	0,000036533821	0,000044392726	0,000000000000	0,000038720743	0,000027270260	0,000055213817	0,000037225344	0,000034658548
L988	VILLANOVA MARCHESANA	Veneto	Rovigo	0,000023998685	0,000010455302	0,000009314544	0,000017427978	0,000000000000	0,000022922678	0,000011374554	0,000002102700	0,000015903138	0,000015357060
A237	ALTIVOLE	Veneto	Treviso	0,000123075664	0,000067896524	0,000130594149	0,000062073475	0,000000000000	0,000111853460	0,000088908143	0,000022679641	0,000090332541	0,000100452730
A360	ARCADE	Veneto	Treviso	0,000075962181	0,000046657999	0,000065909581	0,000051818626	0,000000000000	0,000070951815	0,000051624174	0,000014559371	0,000057512422	0,000059551494
A471	ASOLO	Veneto	Treviso	0,000172685313	0,000110480244	0,000146953743	0,000084634714	0,000054743032	0,000152429929	0,000123618283	0,000224454860	0,000131035111	0,000147652107
B061	BORSO DEL GRAPPA	Veneto	Treviso	0,000115056356	0,000070498187	0,000120625520	0,000068959468	0,000000000000	0,000120180508	0,000076275861	0,000029828102	0,000088841022	0,000095961040
B128	BREDA DI PIAVE	Veneto	Treviso	0,000127891804	0,000089605616	0,000130225209	0,000084163030	0,000000000000	0,000126344614	0,000099814342	0,000044160365	0,000102750229	0,000109406711
B349	CAERANO DI SAN MARCO	Veneto	Treviso	0,000135103611	0,000067204694	0,000133918974	0,000093097724	0,000000000000	0,000123489375	0,000114148177	0,000025179592	0,000106476161	0,000111267272
B678	CAPPELLA MAGGIORE	Veneto	Treviso	0,000086549064	0,000046130597	0,000072111547	0,000046017142	0,000025656580	0,000078598686	0,000063656704	0,000010947858	0,000062159742	0,000067940760
B744	CARBONERA	Veneto	Treviso	0,000190208356	0,000135056841	0,000158415874	0,000124996621	0,000069075064	0,000176921427	0,000167380782	0,000028523265	0,000150214276	0,000159245270
B879	CASALE SUL SILE	Veneto	Treviso	0,000213843357	0,000140805387	0,000285707702	0,000144245149	0,000000000000	0,000200039506	0,000177310658	0,000304266560	0,000190379032	0,000206900584
B965	CASIER	Veneto	Treviso	0,000200666986	0,000140285250	0,000187810442	0,000139539487	0,000065319240	0,000174135253	0,000162279850	0,000033932212	0,000159437676	0,000166563652
C073	CASTELCUCCO	Veneto	Treviso	0,000045983448	0,000026844531	0,000034078770	0,000026460112	0,000000000000	0,000043321335	0,000025828420	0,000015497311	0,000032198982	0,000034254196
C111	CASTELFRANCO VENETO	Veneto	Treviso	0,000637452836	0,000500783175	0,000613629597	0,000565807888	0,000000000000	0,000613813861	0,000660405370	0,000331552004	0,000575833464	0,000579423841
C190	CASTELLO DI GODEGO	Veneto	Treviso	0,000131154216	0,000086262518	0,000123184113	0,000064559047	0,000000000000	0,000115030856	0,000098794255	0,000023593109	0,000094788898	0,000105614868
C384	CAVASO DEL TOMBA	Veneto	Treviso	0,000061848916	0,000036180823	0,000042138256	0,000035142454	0,000000000000	0,000060728928	0,000035777456	0,000007524300	0,000042619863	0,000045297687
C580	CESSALTO	Veneto	Treviso	0,000071178377	0,000038324277	0,000067522623	0,000044481260	0,000000000000	0,000073632914	0,000051256964	0,000013399320	0,000054445557	0,000058013989
C614	CHIARANO	Veneto	Treviso	0,000068975361	0,000037375935	0,000075490847	0,000039851181	0,000000000000	0,000062546009	0,000045727011	0,000011741383	0,000051569101	0,000055765544
C689	CIMADOLMO	Veneto	Treviso	0,000066656876	0,000045176432	0,000049187088	0,000044140736	0,000000000000	0,000059404436	0,000045517496	0,000036635949	0,000049933153	0,000052007545
C735	CISON DI VALMARINO	Veneto	Treviso	0,000069493941	0,000039897046	0,000049446026	0,000037342402	0,000000000000	0,000061860396	0,000035822243	0,000008143530	0,000046146785	0,000049299827
C815	CODOGNE'	Veneto	Treviso	0,000096691216	0,000054190634	0,000086762422	0,000050948785	0,000011474985	0,000090942436	0,000075885206	0,000015800634	0,000071018666	0,000078206129
C848	COLLE UMBERTO	Veneto	Treviso	0,000095969213	0,000043963460	0,000072013379	0,000050719677	0,000000000000	0,000087651866	0,000067724849	0,000013086976	0,000066177569	0,000071713378
C957	CONEGLIANO	Veneto	Treviso	0,000674006058	0,000587220751	0,000553812412	0,000582266264	0,000387836701	0,000555655159	0,000690868204	0,000908651393	0,000617701563	0,000630391718
C992	CORDIGNANO	Veneto	Treviso	0,000125602291	0,000083661916	0,000152765367	0,000080645993	0,000000000000	0,000118392324	0,000101664812	0,000092470818	0,000105139534	0,000113911206
D030	CORNUDA	Veneto	Treviso	0,000119339124	0,000075317384	0,000084704520	0,000082154773	0,000000000000	0,000101496075	0,000089802339	0,000018332965	0,000088119917	0,000090256165
C670	CROCETTA DEL MONTELLO	Veneto	Treviso	0,000113508959	0,000062209136	0,000088477049	0,000063718811	0,000000000000	0,000103997551	0,000088298567	0,000019376198	0,000081765856	0,000088228897
D505	FARRA DI SOLIGO	Veneto	Treviso	0,000156433404	0,000086998825	0,000167396470	0,000106070414	0,000000000000	0,000149705278	0,000125661471	0,000025605605	0,000124794632	0,000131500184



Codice catastale	Denominazione	Regione	Provincia	FUNZIONI GENERALI	POLIZIA LOCALE	ISTRUZIONE PUBBLICA	RIFIUTI	TPL	VIABILITÀ E TERRITORIO	SOCIALE	ASILI NIDO	COMPLESSIVO	COMPLESSIVO SENZA RIFIUTI
D654	FOLLINA	Veneto	Treviso	0,000082572078	0,000043103939	0,000055532423	0,000048801178	0,000000000000	0,000079447920	0,000053906213	0,000009617327	0,000057613819	0,000060769818
D674	FONTANELLE	Veneto	Treviso	0,000103709142	0,000068236751	0,000087520440	0,000054799051	0,000000000000	0,000101794183	0,000078067215	0,000141330347	0,000080856715	0,000090188535
D680	FONTE	Veneto	Treviso	0,000100171774	0,000059235109	0,000096171266	0,000063503336	0,000000000000	0,000091714404	0,000078232294	0,000016866546	0,000076760999	0,000081508858
D794	FREGONA	Veneto	Treviso	0,000064231535	0,000033971743	0,000054417972	0,000034600280	0,000000000000	0,000070017392	0,000038269902	0,000010622911	0,000045997426	0,000050078993
D854	GAJARINE	Veneto	Treviso	0,000111497460	0,000055551600	0,000132218383	0,000064665759	0,000000000000	0,000102321290	0,000091440983	0,000044854994	0,000088115872	0,000096513870
E021	GIAVERA DEL MONTELLO	Veneto	Treviso	0,000095493475	0,000060970133	0,000098246510	0,000051910454	0,000000000000	0,000087606850	0,000071616115	0,000015859448	0,000071655336	0,000078726410
E071	GODEGA DI SANT'URBANO	Veneto	Treviso	0,000116664428	0,000065404273	0,000092884836	0,000062255592	0,000000000000	0,000103000891	0,000086608973	0,000017254190	0,000082378460	0,000089584899
E092	GORGO AL MONTICANO	Veneto	Treviso	0,000078354837	0,000034157071	0,000063898109	0,000041167935	0,000000000000	0,000072639181	0,000052277820	0,000154843521	0,000059992388	0,000066733836
E373	ISTRANA	Veneto	Treviso	0,000156738463	0,000114885130	0,000156641354	0,000089349288	0,000000000000	0,000144696232	0,000111965201	0,000028392037	0,000118529797	0,000128979975
E692	LORIA	Veneto	Treviso	0,000149437357	0,000105369099	0,000165373324	0,000074291741	0,000000000000	0,000142034927	0,000120724183	0,000121126227	0,000118201560	0,000133926625
E893	MANSUE'	Veneto	Treviso	0,000083285538	0,000040967978	0,000081388053	0,000036076579	0,000000000000	0,000083274326	0,000064542282	0,000016396110	0,000059879671	0,000068404079
E940	MARENO DI PIAVE	Veneto	Treviso	0,000168056036	0,000099978307	0,000135573864	0,000090189950	0,000000000000	0,000157432741	0,000126449839	0,000057769676	0,000122069513	0,000133486282
F009	MASER	Veneto	Treviso	0,000095905152	0,000062795271	0,000085855278	0,000054033655	0,000000000000	0,000094998456	0,000072872599	0,000014937634	0,000071831462	0,000078205246
F012	MASERADA SUL PIAVE	Veneto	Treviso	0,000159101014	0,000098625249	0,000175733547	0,000098418928	0,000000000000	0,000147152154	0,000126982088	0,000022458147	0,000124977996	0,000134489379
F088	MEDUNA DI LIVENZA	Veneto	Treviso	0,000054395692	0,000026591180	0,000039226233	0,000027248792	0,000000000000	0,000051342681	0,000037319794	0,000137448755	0,000042285979	0,000047671125
F190	MIANE	Veneto	Treviso	0,000072031058	0,000035706195	0,000055691141	0,000033560639	0,000000000000	0,000074793105	0,000045319485	0,000006639165	0,000049031534	0,000054571999
F269	MOGLIANO VENETO	Veneto	Treviso	0,000511849514	0,000397334621	0,000586598528	0,000450271665	0,000212953802	0,000450031607	0,000488521871	0,000471908954	0,000476522202	0,000485923093
F332	MONASTIER DI TREVISO	Veneto	Treviso	0,000087616550	0,000062294873	0,000088281103	0,000077414203	0,000021581678	0,000093473520	0,000054577775	0,000015545813	0,000074412175	0,000073337083
F360	MONFUMO	Veneto	Treviso	0,000031329798	0,000015100174	0,000044874092	0,000014608705	0,000000000000	0,000030080576	0,000015724856	0,000002767353	0,000023122507	0,000026171486
F443	MONTEBELLUNA	Veneto	Treviso	0,000553688302	0,000496493651	0,000547236756	0,000453940492	0,000261114041	0,000567392514	0,000628336267	0,000457462513	0,000522634934	0,000547235915
F725	MORGANO	Veneto	Treviso	0,000078790931	0,000057482737	0,000080960887	0,000048365459	0,000000000000	0,000071967275	0,000051725960	0,000012937989	0,000059964658	0,000064118584
F729	MORIAGO DELLA BATTAGLIA	Veneto	Treviso	0,000055330254	0,000035808338	0,000054483330	0,000029240512	0,000000000000	0,000048409032	0,000032354221	0,000007498574	0,000039352974	0,000042974467
F770	MOTTA DI LIVENZA	Veneto	Treviso	0,000196946867	0,000132058050	0,000165714927	0,000144021764	0,000000000000	0,000177300108	0,000168776792	0,000028276965	0,000155604705	0,000159752809
F872	NERVESIA DELLA BATTAGLIA	Veneto	Treviso	0,000132889266	0,000079281220	0,000151545028	0,000084285072	0,000000000000	0,000128236159	0,000101855117	0,000129178872	0,000109802498	0,000118940846
F999	ODERZO	Veneto	Treviso	0,000385220027	0,000302627630	0,000335709457	0,000291320527	0,000000000000	0,000332488888	0,000364359547	0,000056340274	0,000314736105	0,000323121735
G115	ORMELLE	Veneto	Treviso	0,000079559421	0,000053891326	0,000049895805	0,000050661896	0,000000000000	0,000073305151	0,000058707062	0,000013708961	0,000057623491	0,000060116591
G123	ORSAGO	Veneto	Treviso	0,000072267662	0,000038022274	0,000048444465	0,000040135342	0,000000000000	0,000063654902	0,000051252314	0,000010045095	0,000049698186	0,000053122849
G229	PAESE	Veneto	Treviso	0,000347951003	0,000226466749	0,000447294996	0,000245948182	0,000063980983	0,000321225914	0,000357233890	0,000391275609	0,000317302702	0,000342856314
G408	PEDEROBBA	Veneto	Treviso	0,000134892541	0,000069397862	0,000100875318	0,000103081964	0,000000000000	0,000125449064	0,000102355925	0,000021330805	0,000103295884	0,000103372494
M422	PIEVE DEL GRAPPA	Veneto	Treviso	0,000135184086	0,000090117090	0,000103025731	0,000091278439	0,000036830571	0,000134104117	0,000095597277	0,000016758881	0,000102892482	0,000107051724
G645	PIEVE DI SOLIGO	Veneto	Treviso	0,000220112855	0,000157498544	0,000197631124	0,000143377265	0,000000000000	0,000198693829	0,000189747699	0,000143633359	0,000176297495	0,000188086949
G846	PONTE DI PIAVE	Veneto	Treviso	0,000151403609	0,000104919668	0,000163947225	0,000107962958	0,000000000000	0,000139166639	0,000120649412	0,000275139700	0,000133098706	0,000142100367
G875	PONZANO VENETO	Veneto	Treviso	0,000221407131	0,000168058228	0,000250451735	0,000137497623	0,000069260261	0,000201947850	0,000171087980	0,000287158070	0,000188090469	0,000206208873
G909	PORTOBUFFOLE'	Veneto	Treviso	0,000019858787	0,000011840835	0,000018372648	0,000009282681	0,000002489526	0,000017893751	0,000007499719	0,000001486002	0,000013074826	0,000014432876
G933	POSSAGNO	Veneto	Treviso	0,000045208770	0,000034982045	0,000044669492	0,000024742284	0,000000000000	0,000046429943	0,000026665268	0,000006513829	0,000033658825	0,000036852033
G944	POVEGLIANO	Veneto	Treviso	0,000088010846	0,000063490662	0,000084037115	0,000051355710	0,000011698552	0,000082867765	0,000063881966	0,000038865543	0,000067881743	0,000073800077
H022	PREGANZIOL	Veneto	Treviso	0,000291108519	0,000204105653	0,000298500886	0,000195117610	0,000000000000	0,000273686073	0,000247607792	0,000419035403	0,000249165067	0,000268520642
H131	QUINTO DI TREVISO	Veneto	Treviso	0,000177466017	0,000107014002	0,000175424415	0,000118205412	0,000052718320	0,000161050027	0,000142515475	0,000336412539	0,000152511526	0,000164797295
H220	REFRONTOLO	Veneto	Treviso	0,000038380104	0,000021803948	0,000046493065	0,000019357970	0,000000000000	0,000039548136	0,000021650117	0,000040780327	0,000029998988	0,000033809770
H238	RESANA	Veneto	Treviso	0,000157565280	0,000107283778	0,000142725121	0,000082658173	0,000000000000	0,000150099874	0,000125575908	0,000034209888	0,000117424272	0,000129874771
H253	REVINE LAGO	Veneto	Treviso	0,000050445470	0,000024478706	0,000042860519	0,000025297709	0,000013838750	0,000051774320	0,000027771141	0,000005056193	0,000035051073	0,000038543966
H280	RIESE PIO X	Veneto	Treviso	0,000181349015	0,000125348095	0,000171476666	0,000100926976	0,000000000000	0,000169964000	0,000154815737	0,000092892049	0,000141039164	0,000155404215
H523	RONCADE	Veneto	Treviso	0,000261960963	0,000174781402	0,000343609314	0,000166328328	0,000047728526	0,000235686693	0,000205394395	0,000038707813	0,000214968949	0,000232388218
H706	SALGAREDA	Veneto	Treviso	0,000123494082	0,000073149355	0,000140454631	0,000082772658	0,000000000000	0,000107552845	0,000089482970	0,000019894510	0,000096986423	0,000102076683
H781	SAN BIAGIO DI CALLALTA	Veneto	Treviso	0,000234743886	0,000188722298	0,000192402813	0,000145228793	0,000000000000	0,000216012872	0,000187509645	0,000039067276	0,000178810470	0,000190836803
H843	SAN FIOR	Veneto	Treviso	0,000127751104	0,000066788565	0,000116672949	0,000068718872	0,000000000000	0,000115642037	0,000098605013	0,000019484995	0,000092868810	0,000101517430
I103	SAN PIETRO DI FELETTO	Veneto	Treviso	0,000099602594	0,000053516930	0,000095168937	0,000057224732	0,000035665405	0,000092020822	0,000073439755	0,000009187482	0,000074529079	0,000080726145
I124	SAN POLO DI PIAVE	Veneto	Treviso	0,000093985003	0,000061390061	0,000074863213	0,000059710283	0,000000000000	0,000082528027	0,000066235587	0,000012688357	0,000068881814	0,000072166340
I382	SAN VENDEMIANO	Veneto	Treviso	0,000212346511	0,000122708930	0,000170270776	0,000129715227	0,000000000000	0,000164187395	0,000138554812	0,000372403919	0,000162861741	0,000174732232
I417	SAN ZENONE DEGLI EZZELINI	Veneto	Treviso	0,000122034805	0,000077936669	0,000129287258	0,000068867737	0,000000000000	0,000115271368	0,000098807309	0,000024532512	0,000094336835	0,000103457876
I221	SANTA LUCIA DI PIAVE	Veneto	Treviso	0,000150972392	0,000086697621	0,000185934855	0,000095237033	0,000031785917	0,000143456497	0,000127767806	0,000024142127	0,000123628966	0,000133796737
I435	SARMEDE	Veneto	Treviso	0,000060555357	0,000035906258	0,000065832522	0,000026185528	0,000000000000	0,000064487740	0,000042057558	0,000006086068	0,000044350511	0,000050855788



Codice catastale	Denominazione	Regione	Provincia	FUNZIONI GENERALI	POLIZIA LOCALE	ISTRUZIONE PUBBLICA	RIFIUTI	TPL	VIABILITÀ E TERRITORIO	SOCIALE	ASILI NIDO	COMPLESSIVO	COMPLESSIVO SENZA RIFIUTI
I578	SEGUSINO	Veneto	Treviso	0,000042258349	0,000021028658	0,000042379002	0,000020228802	0,000000000000	0,000046553902	0,000026322025	0,000054286812	0,000032479832	0,000036867194
I635	SERNAGLIA DELLA BATTAGLIA	Veneto	Treviso	0,000111126157	0,000069151550	0,000119712016	0,000067136623	0,000000000000	0,000100941231	0,000089031613	0,000024873720	0,000086692028	0,000093695246
F116	SILEA	Veneto	Treviso	0,000225807425	0,000158417928	0,000172028659	0,000159898185	0,000049703391	0,000167320702	0,000157221414	0,000050675823	0,000167861809	0,000170713756
I927	SPRESIANO	Veneto	Treviso	0,000211819428	0,000135509262	0,000174968659	0,000144019881	0,000000000000	0,000196337367	0,000174462435	0,000044336276	0,000163824948	0,000170917576
L014	SUSEGANA	Veneto	Treviso	0,000222831398	0,000138194608	0,000192161630	0,000149382574	0,000000000000	0,000196235129	0,000175064536	0,000241204316	0,000177905766	0,000188120544
L058	TARZO	Veneto	Treviso	0,000093622437	0,000053831653	0,000079353479	0,000056257266	0,000000000000	0,000091766831	0,000063225910	0,000009396713	0,000068489205	0,000072869730
L402	TREVIGNANO	Veneto	Treviso	0,000178232007	0,000110978581	0,000184965833	0,000096601545	0,000000000000	0,000164819510	0,000154777309	0,000034237210	0,000137050073	0,000151535575
L407	TREVISIO	Veneto	Treviso	0,001702571541	0,001804593981	0,001820888098	0,001582055288	0,002482331883	0,001569092420	0,002026070004	0,000938868144	0,001715727954	0,001763599057
L565	VALDOBBIADENE	Veneto	Treviso	0,000208784640	0,000121210109	0,000195853407	0,000154847747	0,000000000000	0,000215996301	0,000169620385	0,000128908208	0,000172817092	0,000179252307
L700	VAZZOLA	Veneto	Treviso	0,000124098924	0,000090674624	0,000128304690	0,000070510199	0,000000000000	0,000114314323	0,000099111562	0,000022038715	0,000095778949	0,000104828240
L706	VEDELAGO	Veneto	Treviso	0,000280330593	0,000195948582	0,000289615599	0,000143436778	0,000000000000	0,000263043899	0,000239363059	0,000051472460	0,000214399077	0,000239812227
L856	VIDOR	Veneto	Treviso	0,000069127957	0,000035439855	0,000073156942	0,000043004924	0,000000000000	0,000062339292	0,000049344216	0,000010367979	0,000052433663	0,000055810300
M048	VILLORBA	Veneto	Treviso	0,000330194458	0,000289714782	0,000292751398	0,000251801947	0,000195837041	0,000297628831	0,000284967235	0,000055476132	0,000276584084	0,000285459108
M089	VITTORIO VENETO	Veneto	Treviso	0,000555716038	0,000451826300	0,000452362921	0,000431894474	0,000322114087	0,000454989047	0,000534005085	0,000424033759	0,000475321631	0,000490873845
M118	VOLPAGO DEL MONTELLO	Veneto	Treviso	0,000192087552	0,000106355888	0,000217724254	0,000105292299	0,000000000000	0,000171940542	0,000144059621	0,000255402434	0,000154320952	0,000171879184
M163	ZENSON DI PIAVE	Veneto	Treviso	0,000034354411	0,000023861219	0,000029646828	0,000027576356	0,000000000000	0,000034485085	0,000022136441	0,000004897489	0,000027315072	0,000027221501
M171	ZERO BRANCO	Veneto	Treviso	0,000184767160	0,000106284532	0,000240646564	0,000106548805	0,000000000000	0,000174931466	0,000154780724	0,000122555764	0,000152691411	0,000169216087
A302	ANNONE VENETO	Veneto	Venezia	0,000072825101	0,000032512552	0,000104633464	0,000057164436	0,000012109449	0,000077275577	0,000053310247	0,000065402955	0,000065724773	0,000068790417
B493	CAMPAGNA LUPIA	Veneto	Venezia	0,000138148129	0,000087194417	0,000146723403	0,000086221057	0,000000000000	0,000130121471	0,000103190504	0,000019466466	0,000107325620	0,000114883625
B546	CAMPOLONGO MAGGIORE	Veneto	Venezia	0,000174906694	0,000094891060	0,000192693107	0,000104986206	0,000000000000	0,000162911313	0,000151334743	0,000030832177	0,000137612320	0,000149296445
B554	CAMPONOGARA	Veneto	Venezia	0,000215365145	0,000133057332	0,000276864954	0,000137129524	0,000000000000	0,000198703577	0,000191104461	0,000154759376	0,000182947953	0,000199356534
B642	CAORLE	Veneto	Venezia	0,000443569015	0,000462882431	0,000210935056	0,000679535805	0,000208078672	0,000848299753	0,000237706571	0,000029376178	0,000471825655	0,000397440110
M308	CAVALLINO-TREPORTI	Veneto	Venezia	0,000388058351	0,000490152530	0,000230751454	0,000808439752	0,000234817179	0,000981379651	0,000258134397	0,000226062468	0,000526254351	0,000425197592
C383	CAVARZERE	Veneto	Venezia	0,000268814878	0,000181864416	0,000187105527	0,000234321267	0,000000000000	0,000274530872	0,000244212828	0,000280305485	0,000232906889	0,000232400370
C422	CEGGIA	Veneto	Venezia	0,000108553937	0,000064086418	0,000108717037	0,000069344854	0,000000000000	0,000098983680	0,000084138344	0,000015818576	0,000083663507	0,000088791329
C638	CHIOGGIA	Veneto	Venezia	0,000982260704	0,001054020913	0,000664168535	0,001210423660	0,000361190311	0,001061639960	0,000994711078	0,000718519850	0,000988664098	0,000909247152
C714	CINTO CAOMAGGIORE	Veneto	Venezia	0,000060590921	0,000039131419	0,000079663143	0,000038167566	0,000000000000	0,000062624765	0,000044283140	0,000007638669	0,000049704135	0,000053835633
C938	CONA	Veneto	Venezia	0,000063512420	0,000035286616	0,000038284048	0,000048041310	0,000000000000	0,000065680525	0,000044296899	0,000005201319	0,000047516330	0,000047328324
C950	CONCORDIA SAGITTARIA	Veneto	Venezia	0,000194773734	0,000121387351	0,000159986904	0,000158335025	0,000069835728	0,000172554747	0,000163868952	0,000103305226	0,000161202861	0,000162229895
D325	DOLO	Veneto	Venezia	0,000288271786	0,000209566913	0,000259479363	0,000285345857	0,000000000000	0,000244150759	0,000253642432	0,000243520261	0,000257987410	0,000248189752
D415	ERACLEA	Veneto	Venezia	0,000270894309	0,000255432771	0,000191944560	0,000287532839	0,000000000000	0,000350484802	0,000224052026	0,000112576395	0,000252471293	0,000239914987
D578	FIESSO D'ARTICO	Veneto	Venezia	0,000145810873	0,000099805062	0,000128131045	0,000107763469	0,000000000000	0,000125943245	0,000122921074	0,000088867889	0,000118156424	0,000121878368
D740	FOSSALTA DI PIAVE	Veneto	Venezia	0,000078572530	0,000049343749	0,000051350948	0,000056174823	0,000000000000	0,000069332500	0,000059888697	0,000051290080	0,000059955994	0,000061310114
D741	FOSSALTA DI PORTOGRUARO	Veneto	Venezia	0,000122043759	0,000081473742	0,000094319654	0,000103785029	0,000000000000	0,000106282191	0,000089498088	0,000018245691	0,000096579354	0,000093998844
D748	FOSSO'	Veneto	Venezia	0,000120618274	0,000082119972	0,000122412182	0,000089079150	0,000000000000	0,000109843334	0,000096290331	0,000019434653	0,000097559445	0,000100596425
E215	GRUARO	Veneto	Venezia	0,000060711285	0,000033661495	0,000063185774	0,000046970632	0,000000000000	0,000056212819	0,000035730250	0,000005421956	0,000047446436	0,000047616832
C388	JESOLO	Veneto	Venezia	0,000941401222	0,001010149018	0,000476685227	0,001264271670	0,000311707708	0,001237546545	0,000565893832	0,000325251422	0,000909052250	0,000781840413
E936	MARCON	Veneto	Venezia	0,000313518423	0,000206914575	0,000288041821	0,000289842941	0,000104451310	0,000270703667	0,000239688917	0,000130407913	0,000267515280	0,000259519257
E980	MARTELLAGO	Veneto	Venezia	0,000370198539	0,000260618076	0,000371125275	0,000369723763	0,000117033311	0,000311225017	0,000376551504	0,000230652093	0,000343625233	0,000334278779
F130	MEOLO	Veneto	Venezia	0,000116976631	0,000076134398	0,000107582737	0,000091578349	0,000027177710	0,000106033349	0,000089639660	0,000017500764	0,000094421305	0,000095439429
F229	MIRA	Veneto	Venezia	0,000676455510	0,000493965391	0,000650835048	0,000503745615	0,000000000000	0,000577373663	0,000675989155	0,000347652059	0,000570425838	0,000594305483
F241	MIRANO	Veneto	Venezia	0,000511293572	0,000386216674	0,000449178045	0,000547837992	0,000267652502	0,000498586788	0,000553793077	0,000745825192	0,000511159844	0,000498024598
F826	MUSILE DI PIAVE	Veneto	Venezia	0,000205302114	0,000150914279	0,000152046240	0,000158873554	0,000000000000	0,000183298591	0,000181467478	0,000232739106	0,000171504777	0,000176028294
F904	NOALE	Veneto	Venezia	0,000293680278	0,000201793123	0,000235618002	0,000258770311	0,000065143403	0,000253943927	0,000244918101	0,000151737142	0,000246544777	0,000242166546
F963	NOVENTA DI PIAVE	Veneto	Venezia	0,000145331997	0,000101402218	0,000122749344	0,000129111866	0,000000000000	0,000147146655	0,000097241197	0,000020432649	0,000119175665	0,000115617294
G565	PIANIGA	Veneto	Venezia	0,000212659242	0,000149068984	0,000178902177	0,000194258097	0,000000000000	0,000194358755	0,000178666886	0,000037593597	0,000178795560	0,000173258087
G914	PORTOGRUARO	Veneto	Venezia	0,000477857473	0,000390625988	0,000435624468	0,000403622170	0,000000000000	0,000417275303	0,000450361259	0,000176304012	0,000409729288	0,000411916380
G981	PRAMAGGIORE	Veneto	Venezia	0,000084874206	0,000042584503	0,000083881099	0,000059509517	0,000000000000	0,000084331455	0,000062390678	0,000013767250	0,000066532951	0,000069048196
H117	QUARTO D'ALTINO	Veneto	Venezia	0,000154920931	0,000113700699	0,000144784002	0,000133173256	0,000000000000	0,000169988301	0,000113401512	0,000204274396	0,000138349753	0,000140203570
H735	SALZANO	Veneto	Venezia	0,000223889814	0,000158837472	0,000178879507	0,000136596362	0,000000000000	0,000199251548	0,000184920300	0,000166567780	0,000173228568	0,000186347362
H823	SAN DONA' DI PIAVE	Veneto	Venezia	0,000756170126	0,000654332057	0,000814476959	0,000728213567	0,000365872358	0,000627514785	0,000774257447	0,000457596602	0,000713452346	0,000708166030
I040	SAN MICHELE AL TAGLIAMENTO	Veneto	Venezia	0,000451088228	0,000544062269	0,000158321171	0,000778088180	0,000000000000	0,001020529748	0,000251249597	0,000084042871	0,000516691614	0,000423079791



Codice catastale	Denominazione	Regione	Provincia	FUNZIONI GENERALI	POLIZIA LOCALE	ISTRUZIONE PUBBLICA	RIFIUTI	TPL	VIABILITÀ E TERRITORIO	SOCIALE	ASILI NIDO	COMPLESSIVO	COMPLESSIVO SENZA RIFIUTI
I373	SAN STINO DI LIVENZA	Veneto	Venezia	0,000231122806	0,000188590263	0,000252596182	0,000188286471	0,000060132924	0,000212292553	0,000206437494	0,000036607133	0,000201165730	0,000205778074
I242	SANTA MARIA DI SALA	Veneto	Venezia	0,000281982296	0,000226147065	0,000260322971	0,000250606200	0,000000000000	0,000264915598	0,000243488312	0,000047235605	0,000241917690	0,000238806145
I551	SCORZE'	Veneto	Venezia	0,000328068040	0,000194021051	0,000313263040	0,000291247710	0,000000000000	0,000290710097	0,000272411399	0,000093352637	0,000275844379	0,000270328109
I908	SPINEA	Veneto	Venezia	0,000473267889	0,000345918728	0,000432479698	0,000484448560	0,000168760524	0,000392127705	0,000507756561	0,000324490993	0,000442663673	0,000427699592
I965	STRA	Veneto	Venezia	0,000136713523	0,000105393135	0,000111992784	0,000079809031	0,000000000000	0,000124731615	0,000116380646	0,000096423147	0,000106419482	0,000115949266
L085	TEGLIO VENETO	Veneto	Venezia	0,000045532556	0,000029204438	0,000057120784	0,000029311018	0,000000000000	0,000043750293	0,000026834375	0,000005874855	0,000035833218	0,000038168960
L267	TORRE DI MOSTO	Veneto	Venezia	0,000089294829	0,000051362199	0,000071722528	0,000067311561	0,000000000000	0,000089023918	0,000067267772	0,000013518112	0,000069769674	0,000070649977
L736	VENEZIA	Veneto	Venezia	0,006615715334	0,008401735385	0,006093138513	0,007289501892	0,015981909236	0,006016892860	0,007758748162	0,007545258133	0,007249400547	0,007235039378
L899	VIGONOVO	Veneto	Venezia	0,000167323034	0,000114985330	0,000134380673	0,000125527491	0,000021452036	0,000153115890	0,000149588351	0,000027791347	0,000134347403	0,000137506006
A061	AFFI	Veneto	Verona	0,000074348598	0,000051569626	0,000031915842	0,000056744329	0,000000000000	0,000060576183	0,000025345149	0,000082742099	0,000052122672	0,000050467556
A137	ALBAREDO D'ADIGE	Veneto	Verona	0,000095436687	0,000064880404	0,000079053914	0,000071804876	0,000000000000	0,000092722809	0,000075115620	0,000013444504	0,000075671827	0,000077056666
A292	ANGIARI	Veneto	Verona	0,000043305396	0,000027189645	0,000051714562	0,000034462224	0,000000000000	0,000045541641	0,000025180677	0,000087824507	0,000039153906	0,000040834100
A374	ARCOLE	Veneto	Verona	0,000107133640	0,000072552723	0,000096514171	0,000077653878	0,000000000000	0,000101318662	0,000088992083	0,000092476554	0,000088609952	0,000092533561
A540	BADIA CALAVENA	Veneto	Verona	0,000057996759	0,000026330259	0,000036197565	0,000032328008	0,000000000000	0,000070598101	0,000033490201	0,000008979519	0,000040529237	0,000043466277
A650	BARDOLINO	Veneto	Verona	0,000301816721	0,000270270930	0,000132153485	0,000427001186	0,000089302926	0,000381212580	0,000134817845	0,000026444747	0,000278784885	0,000225705389
A737	BELFIORE	Veneto	Verona	0,000063972557	0,000042358983	0,000071069198	0,000044706222	0,000000000000	0,000064486018	0,000043004148	0,000098465897	0,000054909997	0,000058564191
A837	BEVILACQUA	Veneto	Verona	0,000035402632	0,000021275341	0,000038846291	0,000030905314	0,000000000000	0,000034862509	0,000019667128	0,000004334216	0,000029095465	0,000028447318
A964	BONAVIGO	Veneto	Verona	0,000038088398	0,000025225019	0,000032134199	0,000036753768	0,000000000000	0,000042493651	0,000023820334	0,000006307113	0,000032169255	0,000030527441
B070	BOSCHI SANT'ANNA	Veneto	Verona	0,000028317049	0,000013962721	0,000035139710	0,000020208867	0,000000000000	0,000027529962	0,000016913205	0,000003544897	0,000022532042	0,000023364022
B073	BOSCO CHIESANUOVA	Veneto	Verona	0,000098979831	0,000051762335	0,000076391492	0,000078757373	0,000000000000	0,000136186744	0,000051553999	0,000011095523	0,000078652827	0,000078615386
B107	BOVOLONE	Veneto	Verona	0,000274733312	0,000194402979	0,000261299662	0,000240194592	0,000000000000	0,000256404261	0,000249230034	0,000318438667	0,000246311189	0,000248501676
B152	BRENTINO BELLUNO	Veneto	Verona	0,000036477675	0,000020584736	0,000030485776	0,000029349144	0,000000000000	0,000033550973	0,000016636371	0,000047422895	0,000028907600	0,000028749473
B154	BRENZONE SUL GARDA	Veneto	Verona	0,000093451286	0,000074984696	0,000037489445	0,000066417371	0,000028378919	0,000123888537	0,000040671652	0,000088581271	0,000071709074	0,000073604149
B296	BUSSOLENGO	Veneto	Verona	0,000378705528	0,000314875774	0,000401585545	0,000347671020	0,000000000000	0,000404108567	0,000350425675	0,000300488210	0,000353979224	0,000356238330
B304	BUTTAPIETRA	Veneto	Verona	0,000114039178	0,000075289411	0,000124375617	0,000086392157	0,000000000000	0,000111184183	0,000091750240	0,000022579374	0,000094914157	0,000097966072
B402	CALDIERO	Veneto	Verona	0,000136870975	0,000101402538	0,000142969368	0,000104701162	0,000000000000	0,000124418998	0,000109809080	0,000313139206	0,000124493610	0,000131581718
B709	CAPRINO VERONESE	Veneto	Verona	0,000168876491	0,000102869383	0,000117916799	0,000139787751	0,000000000000	0,000183432208	0,000125526965	0,000022200884	0,000134738447	0,000132930180
B886	CASALEONE	Veneto	Verona	0,000107999879	0,000050165570	0,000071564489	0,000081201526	0,000000000000	0,000109126545	0,000087739875	0,000098773280	0,000085919834	0,000087609563
C041	CASTAGNARO	Veneto	Verona	0,000071787013	0,000046132186	0,000076844461	0,000070700100	0,000000000000	0,000075692625	0,000054934941	0,000008298807	0,000063807718	0,000061339405
C078	CASTEL D'AZZANO	Veneto	Verona	0,000207350766	0,000147248130	0,000185148612	0,000147718337	0,000000000000	0,000188058840	0,000181121533	0,000263272076	0,000174784205	0,000184477083
C225	CASTELNUOVO DEL GARDA	Veneto	Verona	0,000266071712	0,000216691107	0,000212351960	0,000324275525	0,000000000000	0,000320226498	0,000239206907	0,000384348006	0,000270641059	0,000251433385
C370	CAVAION VERONESE	Veneto	Verona	0,000113313551	0,000074895697	0,000062759226	0,000088431317	0,000000000000	0,000127392533	0,000077267477	0,000093088701	0,000089918256	0,000090450761
C412	CAZZANO DI TRAMIGNA	Veneto	Verona	0,000033995596	0,000017004822	0,000027743025	0,000019926402	0,000000000000	0,000037474786	0,000019212646	0,000003430193	0,000024376618	0,000025970338
C498	CEREA	Veneto	Verona	0,000309760265	0,000198846715	0,000239112015	0,000273652154	0,000000000000	0,000279799670	0,000259831533	0,000368640612	0,000266062448	0,000263344409
C538	CERRO VERONESE	Veneto	Verona	0,000050916186	0,000024564920	0,000053160150	0,000037534350	0,000000000000	0,000062020994	0,000027335301	0,000089806795	0,000043877994	0,000046149792
C890	COLOGNA VENETA	Veneto	Verona	0,000152740996	0,000102020539	0,000114123571	0,000117133115	0,000000000000	0,000142951548	0,000127816797	0,000025330919	0,000120549369	0,000121772805
C897	COLOGNOLA AI COLLI	Veneto	Verona	0,000175223302	0,000120984272	0,000164759436	0,000119415295	0,000000000000	0,000140320863	0,000119237232	0,000031192696	0,000132376382	0,000137018031
C943	CONCAMARISE	Veneto	Verona	0,000025461847	0,000012097740	0,000014679074	0,000013640932	0,000003779286	0,000023332085	0,000013094085	0,000002987843	0,000016458098	0,000017466986
D118	COSTERMANO SUL GARDA	Veneto	Verona	0,000096306378	0,000078097680	0,000066776449	0,000092654867	0,000000000000	0,000111746567	0,000055083934	0,000136739611	0,000084992124	0,000082247928
D317	DOLCE'	Veneto	Verona	0,000052413829	0,000041437776	0,000070698994	0,000046920200	0,000000000000	0,000058371710	0,000029338415	0,000006983948	0,000046645921	0,000046547696
D419	ERBE'	Veneto	Verona	0,000036795636	0,000018286898	0,000029319338	0,000022705869	0,000000000000	0,000038901287	0,000023642443	0,000070369337	0,000029471619	0,000031894582
D420	ERBEZZO	Veneto	Verona	0,000029946592	0,000012694503	0,000020663787	0,000013753836	0,000000000000	0,000036139872	0,000009149651	0,000002575928	0,000019057670	0,000020957089
D549	FERRARA DI MONTE BALDO	Veneto	Verona	0,000018433708	0,000004984408	0,000002062304	0,000010301517	0,000000000000	0,000021317900	0,000004177523	0,000000589711	0,000010271223	0,000010260374
D818	FUMANE	Veneto	Verona	0,000083798782	0,000047105492	0,000073233881	0,000067012670	0,000000000000	0,000092688819	0,000052688672	0,000036373700	0,000067721126	0,000067974840
D915	GARDA	Veneto	Verona	0,000161224399	0,000138414757	0,000059643186	0,000196069485	0,000000000000	0,000179593833	0,000075394985	0,000186966812	0,000141834222	0,000122411389
D957	GAZZO VERONESE	Veneto	Verona	0,000103598391	0,000050597234	0,000091073497	0,000074692057	0,000000000000	0,000107353533	0,000077700931	0,000013486324	0,000080795261	0,000082980951
E171	GREZZANA	Veneto	Verona	0,000195212842	0,000119314184	0,000170170128	0,000132105069	0,000000000000	0,000210178088	0,000160256125	0,000025823844	0,000154379508	0,000162356471
E284	ILLASI	Veneto	Verona	0,000100428301	0,000066171229	0,000078618467	0,000076327172	0,000000000000	0,000095091504	0,000072203204	0,000013305893	0,000077780159	0,000078300506
E349	ISOLA DELLA SCALA	Veneto	Verona	0,000219076893	0,000173625995	0,000186725136	0,000179202382	0,000000000000	0,000219377694	0,000208365245	0,000218517121	0,000193359551	0,000198429542
E358	ISOLA RIZZA	Veneto	Verona	0,000064942827	0,000045399099	0,000044408798	0,000041167872	0,000000000000	0,000062493054	0,000042480226	0,000009627905	0,000047035568	0,000049136918
E489	LAVAGNO	Veneto	Verona	0,000140196198	0,000089315802	0,000143474336	0,000080989173	0,000000000000	0,000135673743	0,000105982862	0,000024186220	0,000107339463	0,000116776077
E502	LAZISE	Veneto	Verona	0,000268677196	0,000352643517	0,000141499116	0,000356584720	0,000000000000	0,000540353855	0,000123516096	0,000244320188	0,000283747280	0,000257662601



Codice catastale	Denominazione	Regione	Provincia	FUNZIONI GENERALI	POLIZIA LOCALE	ISTRUZIONE PUBBLICA	RIFIUTI	TPL	VIABILITÀ E TERRITORIO	SOCIALE	ASILI NIDO	COMPLESSIVO	COMPLESSIVO SENZA RIFIUTI
E512	LEGNAGO	Veneto	Verona	0,000472723549	0,000420760773	0,000441205665	0,000553796290	0,000269067452	0,000470942745	0,000525447982	0,000434661039	0,000486358936	0,000462208146
E848	MALCESINE	Veneto	Verona	0,000186161218	0,000180031928	0,000075055805	0,000260954207	0,000053940056	0,000232561623	0,000063096275	0,000147852276	0,000173460121	0,000142126576
E911	MARANO DI VALPOLICELLA	Veneto	Verona	0,000061067000	0,000030168852	0,000054711967	0,000039832530	0,000000000000	0,000065941673	0,000041800885	0,000008310383	0,000046432425	0,000048795992
F172	MEZZANE DI SOTTO	Veneto	Verona	0,000054149291	0,000031254765	0,000040756101	0,000033511635	0,000000000000	0,000051860855	0,000028950295	0,000006971097	0,000038031394	0,000039650018
F218	MINERBE	Veneto	Verona	0,000086089378	0,000039428768	0,000091954706	0,000078435062	0,000000000000	0,000082986417	0,000063205643	0,000011634507	0,000072478579	0,000070345433
F461	MONTECCHIA DI CROSARA	Veneto	Verona	0,000079894266	0,000037594801	0,000074043555	0,000047073245	0,000000000000	0,000082110777	0,000055119481	0,000011527049	0,000059204753	0,000063549311
F508	MONTEFORTE D'ALPONE	Veneto	Verona	0,000146975878	0,000085100006	0,000148033519	0,000099964361	0,000000000000	0,000143247939	0,000120759581	0,000034101726	0,000117456990	0,000123721483
F789	MOZZECANE	Veneto	Verona	0,000125412814	0,000088380683	0,000131482315	0,000093706468	0,000000000000	0,000126105897	0,000107611447	0,000029198409	0,000105326991	0,000109488554
F861	NEGRAR DI VALPOLICELLA	Veneto	Verona	0,000314982932	0,000226811365	0,000234318828	0,000219462194	0,000000000000	0,000296017555	0,000260976456	0,000117929567	0,000246183795	0,000255753384
F918	NOGARA	Veneto	Verona	0,000158074924	0,000087605061	0,000135158112	0,000118502807	0,000000000000	0,000148529661	0,000125963782	0,000140718554	0,000128776039	0,000132455108
F921	NOGAROLE ROCCA	Veneto	Verona	0,000076807996	0,000059179987	0,000061520992	0,000053049932	0,000000000000	0,000079337149	0,000048971742	0,000011202529	0,000058785285	0,000060839240
G080	OPPEANO	Veneto	Verona	0,000172798956	0,000132339302	0,000160872311	0,000135660247	0,000000000000	0,000171529750	0,000138694642	0,000215425668	0,000150331627	0,000155585769
G297	PALU'	Veneto	Verona	0,000026010892	0,000015581662	0,000030301694	0,000017867887	0,000000000000	0,000027151605	0,000015665215	0,000001991816	0,000020635971	0,000021627283
G365	PASTRENGO	Veneto	Verona	0,000064915327	0,000043276728	0,000052517111	0,000042141307	0,000000000000	0,000063334844	0,000039109737	0,000007544555	0,000047728242	0,000049729046
G481	PESCANTINA	Veneto	Verona	0,000290685249	0,000207661905	0,000362209564	0,000219634222	0,000000000000	0,000270154816	0,000244031105	0,000289901579	0,000257975280	0,000271706051
G489	PESCHIERA DEL GARDA	Veneto	Verona	0,000323534955	0,000303459023	0,000179098987	0,000409201226	0,000134614909	0,000452022908	0,000209725370	0,000039370137	0,000307951220	0,000271691380
G945	POVEGLIANO VERONESE	Veneto	Verona	0,000121133122	0,000068440875	0,000093907187	0,000087001171	0,000000000000	0,000118350689	0,000103049170	0,000212304027	0,000102176129	0,000107610614
H048	PRESSANA	Veneto	Verona	0,000048711060	0,000027414744	0,000038931597	0,000036451510	0,000000000000	0,000049362314	0,000031612146	0,000096600326	0,000040868533	0,000042450365
H356	RIVOLI VERONESE	Veneto	Verona	0,000045383457	0,000020028326	0,000036736588	0,000027862547	0,000000000000	0,000049973036	0,000022661520	0,000005253202	0,000032242146	0,000033810576
H522	RONCA'	Veneto	Verona	0,000070460037	0,000040763512	0,000078361271	0,000039913672	0,000000000000	0,000074855285	0,000050356801	0,000038498510	0,000055697956	0,000061350653
H540	RONCO ALL'ADIGE	Veneto	Verona	0,000107746599	0,000075812048	0,000089247517	0,000089820326	0,000000000000	0,000115724492	0,000087738188	0,000030319670	0,000090256078	0,000090412131
H606	ROVERCHIARA	Veneto	Verona	0,000051074274	0,000037726742	0,000040982928	0,000037924768	0,000000000000	0,000053568767	0,000034128638	0,000007524238	0,000040009346	0,000040755879
H608	ROVERE' VERONESE	Veneto	Verona	0,000055856803	0,000024355427	0,000044284749	0,000035491621	0,000000000000	0,000067527277	0,000026209948	0,000013633550	0,000040617655	0,000042453399
H610	ROVEREDO DI GUA'	Veneto	Verona	0,000029645457	0,000018239095	0,000041278944	0,000023181976	0,000000000000	0,000032399810	0,000018253818	0,000006750742	0,000025584021	0,000026444246
H714	SALIZOLE	Veneto	Verona	0,000075873732	0,000045448423	0,000047911330	0,000053142637	0,000000000000	0,000075594454	0,000053119809	0,000011728969	0,000056065886	0,000057112766
H783	SAN BONIFACIO	Veneto	Verona	0,000373370553	0,000333699542	0,000392704418	0,000351590477	0,000000000000	0,000347194986	0,000371144528	0,000297546800	0,000350172502	0,000349664694
H916	SAN GIOVANNI ILARIONE	Veneto	Verona	0,000092293711	0,000047741874	0,000082889468	0,000048452944	0,000000000000	0,000100526920	0,000069752944	0,000013180254	0,000068324879	0,000075441453
H924	SAN GIOVANNI LUPATOTO	Veneto	Verona	0,000460997024	0,000373745821	0,000366562488	0,000436178609	0,000000000000	0,000377090311	0,000451844790	0,000330081632	0,000406300034	0,000395599863
I003	SAN MARTINO BUON ALBERGO	Veneto	Verona	0,000292292540	0,000189187653	0,000317062915	0,000229352429	0,000000000000	0,000268157730	0,000241787571	0,000251006134	0,000251585003	0,000259546974
H712	SAN MAURO DI SALINE	Veneto	Verona	0,000018569676	0,000006874099	0,000017644108	0,000009390573	0,000000000000	0,000022528057	0,000006591416	0,000001519976	0,000012747845	0,000013950158
I105	SAN PIETRO DI MORUBIO	Veneto	Verona	0,000057275834	0,000036147066	0,000037367019	0,000037862568	0,000000000000	0,000057288268	0,000035374594	0,000008412874	0,000041342810	0,000042589160
I109	SAN PIETRO IN CARIANO	Veneto	Verona	0,000227636196	0,000170315274	0,000225113504	0,000178810818	0,000000000000	0,000215898232	0,000201190395	0,000260435000	0,000200028368	0,000207626836
I414	SAN ZENO DI MONTAGNA	Veneto	Verona	0,000054730126	0,000036143727	0,000038286092	0,000046982999	0,000000000000	0,000072244633	0,000021493614	0,000004566579	0,000042969336	0,000041531956
H944	SANGUINETTO	Veneto	Verona	0,000077491894	0,000034730944	0,000085659792	0,000074307729	0,000000000000	0,000077032849	0,000058926856	0,000103603862	0,000070848221	0,000069609295
I259	SANT'AMBROGIO DI VALPOLICELLA	Veneto	Verona	0,000207677058	0,000171757148	0,000184250735	0,000125037980	0,000077561021	0,000195153835	0,000179418266	0,000035552555	0,000164142950	0,000178147294
I292	SANT'ANNA D'ALFAEDO	Veneto	Verona	0,000062561030	0,000032395535	0,000070075324	0,000041296186	0,000000000000	0,000078389089	0,000031547658	0,000079008365	0,000052122830	0,000056000088
I594	SELVA DI PROGNO	Veneto	Verona	0,000035027817	0,000014809962	0,000047140328	0,000014548654	0,000000000000	0,000041062269	0,000010452143	0,000002711436	0,000024684648	0,000028314569
I775	SOAVE	Veneto	Verona	0,000146897770	0,000078316488	0,000107530430	0,000101536786	0,000050628073	0,000126986531	0,000100950991	0,000046503411	0,000109291368	0,000112068454
I821	SOMMACAMPAGNA	Veneto	Verona	0,000279403212	0,000215237295	0,000260449421	0,000243316463	0,000000000000	0,000250705033	0,000221066176	0,000211270721	0,000240404957	0,000239362282
I826	SONA	Veneto	Verona	0,000299216497	0,000208301754	0,000328616802	0,000203676904	0,000000000000	0,000286660980	0,000263672536	0,000348911353	0,000258334798	0,000277908985
I850	SORGA'	Veneto	Verona	0,000059750400	0,000031043318	0,000066171954	0,000042314614	0,000009934463	0,000061938684	0,000044582487	0,000007634932	0,000048554207	0,000050788741
L136	TERRAZZO	Veneto	Verona	0,000044367031	0,000027510284	0,000039358683	0,000032870118	0,000000000000	0,000046841668	0,000027294890	0,000005643256	0,000034523552	0,000035115683
L287	TORRI DEL BENACO	Veneto	Verona	0,000122396917	0,000093292874	0,000055834526	0,000083445604	0,000000000000	0,000132596284	0,000053406292	0,000079758510	0,000087498275	0,000088949625
L364	TREGNAGO	Veneto	Verona	0,000100863360	0,000047377360	0,000086090580	0,000079710981	0,000000000000	0,000104410615	0,000066951459	0,000179133143	0,000085440226	0,000087491994
L396	TREVENZUOLO	Veneto	Verona	0,000052834181	0,000029156433	0,000056531019	0,000044113811	0,000000000000	0,000056018463	0,000034588508	0,000010069727	0,000043894012	0,000043815297
L567	VALEGGIO SUL MINCIO	Veneto	Verona	0,000293454273	0,000227087448	0,000294400866	0,000297284470	0,000000000000	0,000345001110	0,000235048945	0,000441010932	0,000285179661	0,000280844664
L722	VELO VERONESE	Veneto	Verona	0,000027646598	0,000012367710	0,000020295603	0,000011977291	0,000007250687	0,000029670935	0,000007862577	0,000002573537	0,000017302762	0,000019209929
L781	VERONA	Veneto	Verona	0,005207590702	0,006559525338	0,007297702416	0,005753350256	0,007338115864	0,005095190286	0,007681185034	0,007907924339	0,006229242346	0,006399669703
D193	VERONELLA	Veneto	Verona	0,000082394353	0,000052803354	0,000073551065	0,000061343601	0,000000000000	0,000082214147	0,000065778318	0,000020344368	0,000066368234	0,000068167665
L810	VESTENANOVA	Veneto	Verona	0,000056476335	0,000029998719	0,000064560727	0,000033867065	0,000000000000	0,000066605251	0,000032379386	0,000007144256	0,000043866030	0,000047446878
L869	VIGASIO	Veneto	Verona	0,000165918889	0,000119802579	0,000163156373	0,000106902157	0,000000000000	0,000167197824	0,000140437274	0,000135235071	0,000137280901	0,000148160194
L912	VILLA BARTOLOMEA	Veneto	Verona	0,000110194094	0,000067249503	0,000102349960	0,000102047514	0,000000000000	0,000117756114	0,000085013702	0,000117064021	0,000098428921	0,000097133024



Codice catastale	Denominazione	Regione	Provincia	FUNZIONI GENERALI	POLIZIA LOCALE	ISTRUZIONE PUBBLICA	RIFIUTI	TPL	VIABILITÀ E TERRITORIO	SOCIALE	ASILI NIDO	COMPLESSIVO	COMPLESSIVO SENZA RIFIUTI
L949	VILLAFRANCA DI VERONA	Veneto	Verona	0,000596257186	0,000520710738	0,000552463757	0,000555445708	0,000000000000	0,000640675212	0,000667254394	0,001302617527	0,000601189067	0,000617570764
M172	ZEVIO	Veneto	Verona	0,000265831442	0,000205582549	0,000202635824	0,000226424948	0,000000000000	0,000242523685	0,000219764283	0,000253469275	0,000225495096	0,000225162095
M178	ZIMELLA	Veneto	Verona	0,000081341222	0,000057923318	0,000087767575	0,000066711279	0,000000000000	0,000078679290	0,000062125260	0,000033528289	0,000069359852	0,000070308364
A093	AGUGLIARO	Veneto	Vicenza	0,000030943825	0,000018904543	0,000028841663	0,000013351707	0,000000000000	0,000032868033	0,000015312227	0,000003762673	0,000021197335	0,000024007026
A154	ALBETTONE	Veneto	Vicenza	0,000041460280	0,000032249122	0,000035019821	0,000028099012	0,000000000000	0,000044682243	0,000023883115	0,000004979411	0,000031658193	0,000032932813
A220	ALONTE	Veneto	Vicenza	0,000031804039	0,000022716311	0,000055084239	0,000017400354	0,000000000000	0,000034958109	0,000015246741	0,000005029544	0,000026414754	0,000029643008
A231	ALTAVILLA VICENTINA	Veneto	Vicenza	0,000220176677	0,000161797714	0,000237662881	0,000138003733	0,000067255279	0,000197530796	0,000173800285	0,000321517176	0,000187057898	0,000204625267
A236	ALTISSIMO	Veneto	Vicenza	0,000045284991	0,000026311343	0,000049066836	0,000015718004	0,000000000000	0,000047544578	0,000025175922	0,000007412599	0,000031221455	0,000036773580
A377	ARCUGNANO	Veneto	Vicenza	0,000145380822	0,000090692279	0,000124748050	0,000092113053	0,000023710098	0,000141062992	0,000101017751	0,000033222821	0,000109965554	0,000116358925
A444	ARSIERO	Veneto	Vicenza	0,000073618054	0,000042951775	0,000045519319	0,000037721680	0,000000000000	0,000074870211	0,000046779068	0,000102927587	0,000053715284	0,000059442943
A459	ARZIGNANO	Veneto	Vicenza	0,000424939754	0,000365564043	0,000388876758	0,000330357178	0,000000000000	0,000379247268	0,000460510434	0,000500235000	0,000381654592	0,000400025317
A465	ASIAGO	Veneto	Vicenza	0,000209433600	0,000140989705	0,000098521246	0,000193141567	0,000000000000	0,000227392724	0,000111530741	0,000072863942	0,000162494384	0,000151518958
A467	ASIGLIANO VENETO	Veneto	Vicenza	0,000020611524	0,000010220954	0,000022239363	0,000009300529	0,000000000000	0,000019676573	0,000009223818	0,000002213225	0,000014042351	0,000015740500
M401	BARBARANO MOSSANO	Veneto	Vicenza	0,000117997180	0,000077290873	0,000066706428	0,000077484768	0,000000000000	0,000117548557	0,000093917294	0,000154393781	0,000092359719	0,000097686763
A703	BASSANO DEL GRAPPA	Veneto	Vicenza	0,000837392045	0,000749075000	0,000741509333	0,000803894212	0,000474280834	0,000798143618	0,000898040080	0,000959107050	0,000808424424	0,000810046792
A954	BOLZANO VICENTINO	Veneto	Vicenza	0,000114877882	0,000077201474	0,000093808712	0,000066131391	0,000026242551	0,000107953349	0,000080904390	0,000059069667	0,000086173541	0,000093351073
B132	BREGANZE	Veneto	Vicenza	0,000162788564	0,000109202861	0,000159823625	0,000103836974	0,000000000000	0,000139498974	0,000122304001	0,000059071244	0,000125714812	0,000133549743
B143	BRENDOLA	Veneto	Vicenza	0,000129278530	0,000095450534	0,000116687339	0,000076785699	0,000000000000	0,000110337338	0,000090209697	0,000118154829	0,000099423631	0,000107530770
B161	BRESSANVIDO	Veneto	Vicenza	0,000056935031	0,000032380972	0,000062692573	0,000032794937	0,000000000000	0,000051531584	0,000038702947	0,000069684475	0,000045230517	0,000049683970
B196	BROGLIANO	Veneto	Vicenza	0,000067481958	0,000035221715	0,000072758437	0,000037947609	0,000000000000	0,000067839688	0,000044208956	0,000093531828	0,000053947472	0,000059677373
B403	CALDOGNO	Veneto	Vicenza	0,000205009958	0,000122370949	0,000184011461	0,000133041672	0,000060041317	0,000177541515	0,000170036738	0,000173486325	0,000163848205	0,000174880697
B433	CALTRANO	Veneto	Vicenza	0,000050984833	0,000022477948	0,000037947485	0,000025752561	0,000000000000	0,000049934778	0,000029974880	0,000005820989	0,000034233375	0,000037270540
B441	CALVENE	Veneto	Vicenza	0,000029324271	0,000011323418	0,000024866261	0,000015396663	0,000000000000	0,000030639863	0,000016099682	0,000003608080	0,000020203015	0,000021924275
B485	CAMISANO VICENTINO	Veneto	Vicenza	0,000188816481	0,000144578567	0,000164473921	0,000132870280	0,000000000000	0,000180318690	0,000166514621	0,000036585893	0,000152065127	0,000158939221
B511	CAMPIGLIA DEI BERICI	Veneto	Vicenza	0,000033154441	0,000017699020	0,000023899922	0,000022291956	0,000000000000	0,000035398887	0,000019363760	0,000063667200	0,000026568225	0,000028099651
B835	CARRE'	Veneto	Vicenza	0,000069779117	0,000047095798	0,000052577024	0,000042794497	0,000000000000	0,000061520043	0,000045340364	0,000008777519	0,000049901927	0,000052447253
B844	CARTIGLIANO	Veneto	Vicenza	0,000068844904	0,000035467216	0,000054475085	0,000046158242	0,000024287361	0,000060365837	0,000048795843	0,000016029456	0,000051388815	0,000053261997
C037	CASSOLA	Veneto	Vicenza	0,000249253923	0,000193045048	0,000241556664	0,000183706044	0,000078141352	0,000223885088	0,000220625405	0,000293548876	0,000216799860	0,000228651479
C056	CASTEGNERO	Veneto	Vicenza	0,000051974235	0,000029895692	0,000056561420	0,000024123401	0,000000000000	0,000051514986	0,000032187876	0,000066304242	0,000039879640	0,000045522294
C119	CASTELGOMBERTO	Veneto	Vicenza	0,000112892252	0,000080990958	0,000106736741	0,000068300830	0,000000000000	0,000102880953	0,000084411172	0,000020129930	0,000085867626	0,000092158679
C605	CHIAMPO	Veneto	Vicenza	0,000216999159	0,000164167221	0,000256161132	0,000130880980	0,000000000000	0,000206197639	0,000193397076	0,000040017480	0,000177706021	0,000194475092
C650	CHIUPPANO	Veneto	Vicenza	0,000053529420	0,000032476622	0,000039466807	0,000029325903	0,000000000000	0,000043049662	0,000030892361	0,000004853172	0,000035866080	0,000038208261
C824	COGOLLO DEL CENGIO	Veneto	Vicenza	0,000064466049	0,000039998688	0,000069260804	0,000034702178	0,000000000000	0,000070974486	0,000044142354	0,000007740172	0,000049265410	0,000054480822
M426	COLCERESA	Veneto	Vicenza	0,000124851063	0,000070932238	0,000093869272	0,000071471480	0,000000000000	0,000105815088	0,000068360804	0,000107747644	0,000088348100	0,000094391986
D020	CORNEDO VICENTINO	Veneto	Vicenza	0,000214451679	0,000159862371	0,000250282784	0,000120187155	0,000000000000	0,000194407033	0,000180567690	0,000210201002	0,000176888751	0,000197194832
D107	COSTABISSARA	Veneto	Vicenza	0,000145382044	0,000087992148	0,000136123005	0,000074474574	0,000031290059	0,000122926656	0,000100711333	0,000026412546	0,000104360583	0,000115063416
D136	CREAZZO	Veneto	Vicenza	0,000195330488	0,000143652222	0,000170058277	0,000121190615	0,000061493497	0,000183971946	0,000169725486	0,000189425587	0,000159789065	0,000173612014
D156	CRESPADORO	Veneto	Vicenza	0,000033794132	0,000017472519	0,000026506741	0,000015421559	0,000000000000	0,000044794236	0,000016813485	0,000004570701	0,000023587689	0,000026512159
D379	DUEVILLE	Veneto	Vicenza	0,000248487716	0,000178780813	0,000233097679	0,000188354294	0,000000000000	0,000219376454	0,000204118839	0,000226041297	0,000207910827	0,000214914448
D407	ENEGO	Veneto	Vicenza	0,000055041872	0,000026905825	0,000027884873	0,000045699903	0,000000000000	0,000074917466	0,000024172560	0,000002343759	0,000041312069	0,000039740690
D496	FARA VICENTINO	Veneto	Vicenza	0,000081458135	0,000038087420	0,000063345747	0,000038230227	0,000000000000	0,000070956400	0,000045617352	0,000008602654	0,000053029958	0,000058330065
D750	FOZA	Veneto	Vicenza	0,000024527548	0,000009584305	0,000022699648	0,000009524476	0,000000000000	0,000029307612	0,000007697212	0,000002167574	0,000015843140	0,000018105992
D882	GALLIO	Veneto	Vicenza	0,000079742861	0,000031525887	0,000039460531	0,000059272168	0,000000000000	0,000120126968	0,000031995012	0,000005558449	0,000058410155	0,000058101450
D897	GAMBELLARA	Veneto	Vicenza	0,000060128391	0,000045789433	0,000067895394	0,000034343163	0,000000000000	0,000058512992	0,000042863674	0,000010395734	0,000046947775	0,000051461762
D902	GAMBUGLIANO	Veneto	Vicenza	0,000021098777	0,000008455600	0,000016716159	0,000008301720	0,000005533081	0,000019866132	0,000007402152	0,000002777545	0,000012980042	0,000014655452
E184	GRISIGNANO DI ZOCCO	Veneto	Vicenza	0,000080675205	0,000051053648	0,000047379092	0,000058393274	0,000000000000	0,000075930208	0,000058545177	0,000043261117	0,000060841178	0,000061717826
E226	GRUMOLO DELLE ABBADESSE	Veneto	Vicenza	0,000076759855	0,000042732162	0,000054950559	0,000046293087	0,000000000000	0,000070078153	0,000047981214	0,000015833349	0,000053943664	0,000056683503
E354	ISOLA VICENTINA	Veneto	Vicenza	0,000166453649	0,000099038677	0,000148408942	0,000092904617	0,000000000000	0,000162560666	0,000140630679	0,000240470498	0,000134041464	0,000148773468
E403	LAGHI	Veneto	Vicenza	0,000012186893	0,000001547437	0,000003837458	0,000002327238	0,000000000000	0,000011503773	0,000001580750	0,000000542297	0,000005339007	0,000006417588
E465	LASTEBASSE	Veneto	Vicenza	0,000012959394	0,000002998538	0,000002137064	0,000005516908	0,000001695471	0,000011573829	0,000002448183	0,000000000000	0,000006377838	0,000006686156
E671	LONGARE	Veneto	Vicenza	0,000107812865	0,000072720221	0,000086171090	0,000064570706	0,000031873421	0,000096906651	0,000076916605	0,000011383448	0,000079369546	0,000084669334
E682	LONIGO	Veneto	Vicenza	0,000277823932	0,000222434043	0,000314801163	0,000196734100	0,000000000000	0,000261554887	0,000256524828	0,000365268328	0,000247938484	0,000266275893



Codice catastale	Denominazione	Regione	Provincia	FUNZIONI GENERALI	POLIZIA LOCALE	ISTRUZIONE PUBBLICA	RIFIUTI	TPL	VIABILITÀ E TERRITORIO	SOCIALE	ASILI NIDO	COMPLESSIVO	COMPLESSIVO SENZA RIFIUTI
E731	LUGO DI VICENZA	Veneto	Vicenza	0,000073744170	0,000042560055	0,000065238873	0,000043735001	0,000000000000	0,000065330322	0,000049170832	0,000008500337	0,000053291480	0,000056713864
M427	LUSIANA CONCO	Veneto	Vicenza	0,000121035585	0,000054809747	0,000092080618	0,000084340810	0,000000000000	0,000165112957	0,000065423949	0,000025221689	0,000092903466	0,000095969940
E864	MALO	Veneto	Vicenza	0,000255145679	0,000174701522	0,000278705265	0,000157003400	0,000000000000	0,000235615803	0,000207714766	0,000364868590	0,000214687364	0,000235345252
E912	MARANO VICENTINO	Veneto	Vicenza	0,000162170071	0,000105720573	0,000134770968	0,000088034372	0,000059208913	0,000147708760	0,000132247050	0,000220676465	0,000128509092	0,000143003973
E970	MAROSTICA	Veneto	Vicenza	0,000275532669	0,000157723694	0,000277343224	0,000187963182	0,000000000000	0,000239756782	0,000215483271	0,000336757876	0,000226166641	0,000239848134
F486	MONTE DI MALO	Veneto	Vicenza	0,000059016028	0,000031758255	0,000048833701	0,000032448569	0,000000000000	0,000060829789	0,000032505851	0,000028334418	0,000042270584	0,000045788062
F442	MONTEBELLO VICENTINO	Veneto	Vicenza	0,000116962108	0,000091053300	0,000090326690	0,000074456596	0,000000000000	0,000109298967	0,000088148800	0,000151154169	0,000093443314	0,000100242872
F464	MONTECCHIO MAGGIORE	Veneto	Vicenza	0,000404123219	0,000330969583	0,000381688978	0,000302926162	0,000093054976	0,000371079571	0,000402672611	0,000181329310	0,000347414086	0,000363346183
F465	MONTECCHIO PRECALCINO	Veneto	Vicenza	0,000092713670	0,000065828871	0,000073950628	0,000049589399	0,000000000000	0,000084917624	0,000066760345	0,000048028204	0,000067917546	0,000074481255
F514	MONTEGALDA	Veneto	Vicenza	0,000064881733	0,000032390438	0,000039121414	0,000039827854	0,000000000000	0,000060498992	0,000042955312	0,000009192227	0,000044893631	0,000046707796
F515	MONTEGALDELLA	Veneto	Vicenza	0,000036560883	0,000020102539	0,000033556990	0,000022049299	0,000000000000	0,000036763945	0,000019448830	0,000015053618	0,000026852200	0,000028572224
F662	MONTEVIALE	Veneto	Vicenza	0,000052630418	0,000027481135	0,000050198414	0,000025858831	0,000013678570	0,000048813322	0,000030545186	0,000099196537	0,000040633872	0,000045925137
F675	MONTICELLO CONTE OTTO	Veneto	Vicenza	0,000156628909	0,000100337279	0,000131758298	0,000108970151	0,000074465474	0,000140441912	0,000125054045	0,000275593440	0,000132874226	0,000141434798
F696	MONTORSO VICENTINO	Veneto	Vicenza	0,000056239964	0,000038255813	0,000057619724	0,000028742843	0,000000000000	0,000052448655	0,000037352959	0,000008086162	0,000041207498	0,000045671363
F829	MUSSOLENTI	Veneto	Vicenza	0,000129960927	0,000089172710	0,000124132028	0,000076951549	0,000000000000	0,000118235110	0,000102115314	0,000022394460	0,000098945289	0,000106821728
F838	NANTO	Veneto	Vicenza	0,000054792010	0,000033743336	0,000053224929	0,000027371839	0,000000000000	0,000053640538	0,000035772817	0,000089871458	0,000042860162	0,000048406869
F922	NOGAROLE VICENTINO	Veneto	Vicenza	0,000024709982	0,000013099636	0,000028115599	0,000007956308	0,000005386195	0,000028102561	0,000012618956	0,000005413016	0,000017265901	0,000020599869
F957	NOVE	Veneto	Vicenza	0,000094272060	0,000064206603	0,000063784128	0,000073552928	0,000000000000	0,000079743546	0,000068837823	0,000013130317	0,000071403761	0,000070634097
F964	NOVENTA VICENTINA	Veneto	Vicenza	0,000164861688	0,000121997466	0,000148875847	0,000131287314	0,000000000000	0,000150014313	0,000142366457	0,000292876562	0,000146352180	0,000151747238
G095	ORGIANO	Veneto	Vicenza	0,000059107575	0,000039538741	0,000063238990	0,000042379255	0,000000000000	0,000061803105	0,000045923882	0,000006862130	0,000048504843	0,000050698549
G406	PEDEMONTE	Veneto	Vicenza	0,000020519008	0,000007856002	0,000020214314	0,000010530638	0,000000000000	0,000018149076	0,000009480735	0,000001082963	0,000013730373	0,000014876268
G560	PIANEZZE	Veneto	Vicenza	0,000041163919	0,000023660380	0,000052838713	0,000021572525	0,000000000000	0,000036737889	0,000022297129	0,000006007152	0,000030474694	0,000033662755
G694	PIOVENE ROCCHETTE	Veneto	Vicenza	0,000150599004	0,000108496155	0,000132202135	0,000094741953	0,000000000000	0,000134314002	0,000121838171	0,000354037457	0,000128320499	0,000140345711
G776	POJANA MAGGIORE	Veneto	Vicenza	0,000079256221	0,000053131786	0,000089333264	0,000055876611	0,000000000000	0,000080843515	0,000057694224	0,000010324819	0,000064635123	0,000067771737
G931	POSINA	Veneto	Vicenza	0,000026434574	0,000012991939	0,000017211530	0,000013051846	0,000000000000	0,000030158818	0,000007118775	0,000000542286	0,000016638881	0,000017923476
G943	POVE DEL GRAPPA	Veneto	Vicenza	0,000067927563	0,000033830120	0,000059106446	0,000037304263	0,000019975434	0,000054919477	0,000039655183	0,000012808321	0,000047143542	0,000050667202
G957	POZZOLEONE	Veneto	Vicenza	0,000052246764	0,000034289410	0,000037150326	0,000025664994	0,000000000000	0,000048100357	0,000032277500	0,000074095978	0,000038037942	0,000042468965
H134	QUINTO VICENTINO	Veneto	Vicenza	0,000102320443	0,000052538984	0,000090117410	0,000063683364	0,000011809320	0,000093775883	0,000076224797	0,000034203642	0,000076989644	0,000081754913
H214	RECOARO TERME	Veneto	Vicenza	0,000145223241	0,000085070274	0,000093958089	0,000079841656	0,000082693041	0,000157485825	0,000108632505	0,000164028126	0,000112286455	0,000123905646
H361	ROANA	Veneto	Vicenza	0,000131405789	0,000063943270	0,000088972781	0,000106425565	0,000000000000	0,000190628406	0,000062568200	0,000012975368	0,000103210275	0,000102058810
H512	ROMANO D'EZZELINO	Veneto	Vicenza	0,000249167887	0,000183746514	0,000209663520	0,000195949902	0,000102971496	0,000223026809	0,000215637030	0,000535209201	0,000224807903	0,000235142584
H556	ROSA'	Veneto	Vicenza	0,000250634277	0,000200214889	0,000263959372	0,000201859824	0,000000000000	0,000223365838	0,000212186163	0,000358632119	0,000224373773	0,000232436510
H580	ROSSANO VENETO	Veneto	Vicenza	0,000137294135	0,000091655972	0,000136221183	0,000088288084	0,000000000000	0,000127362953	0,000112357085	0,000196849561	0,000114745185	0,000124220051
H594	ROTZO	Veneto	Vicenza	0,000025760036	0,000010193819	0,000024169258	0,000013756611	0,000005831862	0,000029348448	0,000006548441	0,000001847226	0,000017441255	0,000018760807
F810	SALCEDO	Veneto	Vicenza	0,000025227621	0,000011149947	0,000014784801	0,000010252660	0,000000000000	0,000023673281	0,000012066424	0,000003056107	0,000015251305	0,000017041429
I117	SAN PIETRO MUSSOLINO	Veneto	Vicenza	0,000032582097	0,000019888860	0,000040632695	0,000011545041	0,000000000000	0,000031242044	0,000018772350	0,000006354339	0,000023070573	0,000027198118
I401	SAN VITO DI LEGUZZANO	Veneto	Vicenza	0,000067985282	0,000046545859	0,000043352659	0,000037912028	0,000000000000	0,000058871400	0,000046055760	0,000020836500	0,000047278334	0,000050632613
H829	SANDRIGO	Veneto	Vicenza	0,000157156997	0,000110774065	0,000160445165	0,000086617608	0,000000000000	0,000139282892	0,000121967083	0,000021346379	0,000118618147	0,000130078240
I353	SANTORSO	Veneto	Vicenza	0,000116052913	0,000078726513	0,000082690062	0,000065862302	0,000000000000	0,000095915029	0,000083778389	0,000124614939	0,000085861136	0,000093023155
I425	SARCEDO	Veneto	Vicenza	0,000097714458	0,000067621578	0,000080387955	0,000043720249	0,000000000000	0,000087799196	0,000070777417	0,000015010915	0,000067954292	0,000076633033
I430	SAREGO	Veneto	Vicenza	0,000109720320	0,000087525358	0,000131713510	0,000063559640	0,000000000000	0,000108507672	0,000088663190	0,000290006717	0,000099783283	0,000112755761
I527	SCHIAVON	Veneto	Vicenza	0,000053186250	0,000033251672	0,000033887980	0,000042310168	0,000000000000	0,000051787051	0,000031224228	0,000023913948	0,000040394787	0,000039708847
I531	SCHIO	Veneto	Vicenza	0,000740148346	0,000623756833	0,000574505620	0,000627157547	0,000396411758	0,000614566663	0,000744582105	0,000459238055	0,000645271278	0,000651758201
I783	SOLAGNA	Veneto	Vicenza	0,000039635355	0,000020130948	0,000027567002	0,000032895926	0,000000000000	0,000048087418	0,000025484832	0,000004248756	0,000031341559	0,000030784906
I867	SOSSANO	Veneto	Vicenza	0,000079615428	0,000057143563	0,000092916225	0,000048222418	0,000000000000	0,000080271135	0,000058921009	0,000011194839	0,000063578746	0,000069078183
I879	SOVIZZO	Veneto	Vicenza	0,000129725898	0,000088702845	0,000125112266	0,000077924019	0,000012162706	0,000120283315	0,000094889411	0,000052852280	0,000100026682	0,000107942129
L156	TEZZE SUL BRENTA	Veneto	Vicenza	0,000201999601	0,000145899457	0,000210224987	0,000162859687	0,000000000000	0,000195836327	0,000177175686	0,000041355277	0,000172298821	0,000175679181
L157	THIENE	Veneto	Vicenza	0,000446166938	0,000393746826	0,000320180249	0,000374868309	0,000000000000	0,000365669962	0,000447905189	0,000756721172	0,000397631507	0,000405783505
D717	TONEZZA DEL CIMONE	Veneto	Vicenza	0,000030302458	0,000011758196	0,000019590177	0,000018780664	0,000000000000	0,000039619378	0,000007082951	0,000001820993	0,000020337005	0,000020894364
L248	TORREBELVICINO	Veneto	Vicenza	0,000107316972	0,000072358442	0,000080720036	0,000059531338	0,000037365170	0,000111652052	0,000088946519	0,000158930544	0,000086760109	0,000096511326
L297	TORRI DI QUARTESOLO	Veneto	Vicenza	0,000269377338	0,000218850464	0,000171713456	0,000174014900	0,000057690517	0,000193325931	0,000181717532	0,000155964720	0,000195745135	0,000203527207
L433	TRISSINO	Veneto	Vicenza	0,000156474853	0,000108708284	0,000159825700	0,000090622646	0,000000000000	0,000145151570	0,000122071874	0,000025017226	0,000120168367	0,000130749336



Codice catastale	Denominazione	Regione	Provincia	FUNZIONI GENERALI	POLIZIA LOCALE	ISTRUZIONE PUBBLICA	RIFIUTI	TPL	VIABILITÀ E TERRITORIO	SOCIALE	ASILI NIDO	COMPLESSIVO	COMPLESSIVO SENZA RIFIUTI
M384	VAL LIONA	Veneto	Vicenza	0,000061366385	0,000038135780	0,000073913131	0,000028341303	0,000000000000	0,000067197613	0,000038666619	0,000094903163	0,000049692501	0,000057338832
M423	VALBRENTA	Veneto	Vicenza	0,000135074458	0,000070189419	0,000078345704	0,000088821772	0,000000000000	0,000140990760	0,000067189866	0,000011497394	0,000093089596	0,000094617999
L551	VALDAGNO	Veneto	Vicenza	0,000482909849	0,000335336096	0,000361746524	0,000391497815	0,000250552008	0,000401922001	0,000492594733	0,000302725694	0,000410652289	0,000417511925
L554	VALDASTICO	Veneto	Vicenza	0,000034397628	0,000017070103	0,000030138385	0,000016106527	0,000000000000	0,000035219372	0,000018015640	0,000033511677	0,000024536787	0,000027555848
L624	VALLI DEL PASUBIO	Veneto	Vicenza	0,000075363667	0,000045253210	0,000069713690	0,000033517738	0,000000000000	0,000089778800	0,000046568164	0,000005625608	0,000054109527	0,000061483896
L723	VELO D'ASTICO	Veneto	Vicenza	0,000052328840	0,000029487325	0,000038752957	0,000023661219	0,000000000000	0,000050915741	0,000028502362	0,000012900892	0,000034737847	0,000038704629
L840	VICENZA	Veneto	Vicenza	0,002211404990	0,002635843005	0,003134986891	0,002804620946	0,003075581456	0,002208951324	0,002877836519	0,003114814971	0,002674173357	0,002627457224
L952	VILLAGA	Veneto	Vicenza	0,000042432053	0,000019967038	0,000034397987	0,000022377391	0,000000000000	0,000043666353	0,000021968120	0,000010386364	0,000029238747	0,000031695949
M032	VILLAVERLA	Veneto	Vicenza	0,000118020950	0,000086400399	0,000108035615	0,000064675197	0,000000000000	0,000099816934	0,000083172641	0,000163573125	0,000091726532	0,000101414206
M145	ZANE'	Veneto	Vicenza	0,000123711990	0,000094355453	0,000097756856	0,000083700666	0,000000000000	0,000107180379	0,000087897273	0,000017963532	0,000092831990	0,000096102116
M170	ZERMEGHEDO	Veneto	Vicenza	0,000027706239	0,000019490531	0,000035069384	0,000013474674	0,000000000000	0,000024347405	0,000014026216	0,000003118828	0,000020195522	0,000022602405
M194	ZOVENCEDO	Veneto	Vicenza	0,000022969938	0,000008568471	0,000015920370	0,000008074873	0,000000000000	0,000019618190	0,000008233280	0,000001746782	0,000013098168	0,000014897119
M199	ZUGLIANO	Veneto	Vicenza	0,000120954036	0,000082882650	0,000104281550	0,000065189464	0,000000000000	0,000110699442	0,000090170509	0,000016292894	0,000088115772	0,000096326184

