

CAMERA DEI DEPUTATI

N. 56

ATTO DEL GOVERNO SOTTOPOSTO A PARERE PARLAMENTARE

Schema di decreto legislativo recante recepimento della direttiva 2006/118/CE del Parlamento europeo e del Consiglio, del 12 dicembre 2006, sulla protezione delle acque sotterranee dall'inquinamento e dal deterioramento

(Parere ai sensi dell'articolo 1 della legge 25 febbraio 2008, n. 34)

Trasmesso alla Presidenza il 23 dicembre 2008

SCHEMA DI DECRETO LEGISLATIVO DI RECEPIMENTO DELLA DIRETTIVA 2006/118/CE DEL PARLAMENTO EUROPEO E DEL CONSIGLIO, DEL 12 DICEMBRE 2006, SULLA PROTEZIONE DELLE ACQUE SOTTERRANEE DALL'INQUINAMENTO E DAL DETERIORAMENTO.

IL PRESIDENTE DELLA REPUBBLICA

Visti gli articoli 76 e 87 della Costituzione;

Vista la legge 25 febbraio 2008, n. 34, e, in particolare, l'allegato B;

Vista la direttiva 2006/118/CE del Parlamento europeo e del Consiglio, del 12 dicembre 2006, sulla protezione delle acque sotterranee dall'inquinamento e dal deterioramento;

Vista la decisione n. 2455/2001/CE del Parlamento europeo e del Consiglio, del 20 novembre 2001, relativa all'istituzione di un elenco di sostanze prioritarie in materia di acque e che modifica la direttiva 2000/60/CE;

Visto il decreto legislativo 3 aprile 2006, n. 152, e successive modificazioni, recante norme in materia ambientale;

Vista la preliminare deliberazione del Consiglio dei Ministri, adottata nella riunione del

Acquisito il parere della Conferenza unificata di cui all'articolo 8 del decreto legislativo 28 agosto 1997, n. 281 espresso nella seduta del

Acquisiti i pareri delle competenti Commissioni della Camere dei deputati e del Senato della Repubblica;

Vista la deliberazione del Consiglio dei Ministri, adottata nella riunione del

Sulla proposta del Ministro per le politiche europee e del Ministro dell'ambiente e della tutela del territorio e del mare, di concerto con i Ministri dello sviluppo economico, del lavoro, della salute e delle politiche sociali, delle politiche agricole alimentari e forestali, della giustizia, dell'economia e delle finanze, per i rapporti con le regioni e degli affari esteri;

E M A N A
il seguente decreto legislativo:

Art. 1
(*Campo di applicazione e finalità*)

1. Il presente decreto si applica ai corpi idrici sotterranei identificati sulla base dei criteri tecnici riportati all'Allegato 1.
2. Ai fini del raggiungimento degli obiettivi di cui agli articoli 76 e 77 del decreto legislativo 3 aprile 2006, n. 152, e successive modificazioni, il presente decreto, ad integrazione delle disposizioni di cui alla Parte terza del medesimo decreto legislativo n.152 del 2006, definisce misure specifiche per prevenire e controllare l'inquinamento ed il depauperamento delle acque sotterranee, quali:
 - a) criteri per l'identificazione e la caratterizzazione dei corpi idrici sotterranei;
 - b) standard di qualità per alcuni parametri e valori soglia per altri parametri necessari alla valutazione del buono stato chimico delle acque sotterranee;
 - c) criteri per individuare e per invertire le tendenze significative e durature all'aumento dell'inquinamento e per determinare i punti di partenza per dette inversioni di tendenza;
 - d) criteri per la classificazione dello stato quantitativo;
 - e) modalità per la definizione dei programmi di monitoraggio quali-quantitativo.

Art. 2
(*Definizioni*)

1. Ai fini del presente decreto, si applicano, oltre alle definizioni di cui agli articoli 54 e 74 del decreto legislativo n. 152 del 2006, le seguenti definizioni:
 - a) standard di qualità delle acque sotterranee: uno standard di qualità ambientale, definito a livello comunitario, come la concentrazione di un determinato inquinante, di un gruppo di inquinanti o un indicatore di inquinamento nelle acque sotterranee che non deve essere superato al fine di proteggere la salute umana e l'ambiente;
 - b) valore soglia: lo standard di qualità ambientale delle acque sotterranee stabilito a livello nazionale conformemente alle disposizioni dell'articolo 3, comma 3; valori soglia possono essere definiti dalle Regioni limitatamente alle sostanze di origine naturale sulla base del valore di fondo;
 - c) buono stato chimico: lo stato chimico di un corpo idrico sotterraneo che risponde a tutte le condizioni di cui agli articoli 3 e 4 ed all'Allegato 3, Parte A;
 - d) buono stato quantitativo: stato definito all'Allegato 3, Parte B;
 - e) tendenza significativa e duratura all'aumento dell'inquinamento: qualsiasi aumento significativo, dal punto di vista ambientale e statistico, della concentrazione di un inquinante, di un gruppo di inquinanti o di un indicatore di inquinamento delle acque sotterranee per il quale è individuata come necessaria l'inversione di tendenza in conformità all'articolo 5;
 - f) scarico nelle acque sotterranee: lo scarico definito all'articolo 74, comma 1, lettera ff), del decreto legislativo n. 152 del 2006, come modificato dall'articolo 2, comma 5, del decreto legislativo 16 gennaio 2008, n. 4;
 - g) immissione indiretta nelle acque sotterranee: l'immissione, risultante dall'attività umana, di inquinanti nelle acque sotterranee attraverso il suolo o il sottosuolo;

h) concentrazione di fondo: la concentrazione di una sostanza o il valore di un indicatore in un corpo idrico sotterraneo corrispondente all'assenza di alterazioni antropogeniche o alla presenza di alterazioni estremamente limitate rispetto a condizioni inalterate;

i) livello di base: il valore medio misurato almeno durante gli anni di riferimento 2007 e 2008 sulla base di programmi di monitoraggio attuati ai sensi del punto B.4 dell'Allegato 1, Parte Terza del decreto legislativo n. 152 del 2006 o, in caso di sostanze individuate dopo tali anni di riferimento, durante un periodo rappresentativo di due anni di monitoraggio effettuato in conformità all'Allegato 4;

l) corpi idrici sotterranei a rischio: sono i corpi idrici le cui condizioni qualitative e/o quantitative possono pregiudicare il raggiungimento ovvero il mantenimento degli obiettivi ambientali di cui agli articoli 76 e 77, Titolo secondo, Parte Terza del decreto legislativo n. 152 del 2006.

m) acquifero: uno o più strati sotterranei di roccia o altri strati geologici di porosità e di permeabilità sufficiente da consentire un flusso significativo di acque sotterranee o l'estrazione di quantità significative di acque sotterranee.

Art. 3

(Criteri per valutare lo stato chimico delle acque sotterranee)

1. Ai fini della valutazione dello stato chimico di un corpo o di un gruppo di corpi idrici sotterranei, le Regioni adottano gli standard di qualità ambientale ed i valori soglia indicati rispettivamente alle tabelle 2 e 3 della Parte A dell'Allegato 3.
2. I valori soglia di cui al comma 1 si applicano alle sostanze, ai gruppi di sostanze ed agli indicatori di inquinamento che, a seguito dell'attività di caratterizzazione effettuata ai sensi dell'Allegato 1, Parte B, risultino determinare il rischio di non raggiungimento degli obiettivi ambientali di cui agli articoli 76 e 77, Titolo secondo, Parte Terza del decreto legislativo n.152 del 2006.
3. I valori soglia di cui all'Allegato 3, Parte A, Tabella 3, sono definiti a livello nazionale secondo i criteri riportati allo stesso Allegato 3, Parte A.2. La fissazione di detti valori, necessaria all'identificazione del buono stato chimico per alcune sostanze, tiene conto della protezione del corpo idrico sotterraneo in relazione all'impatto e al rapporto tra acque sotterranee e acque superficiali, acque sotterranee ed ecosistemi terrestri ed acquatici ad esse connessi e delle conoscenze tossicologiche ed ecotossicologiche.
4. Qualora un corpo idrico sotterraneo sia designato per l'estrazione di acqua destinata al consumo umano, in quanto tale rientrando nell'elenco delle aree protette di cui all'Allegato 9 del decreto legislativo n.152 del 2006 ed essendo assoggettato sia all'obiettivo indicato dalla specifica normativa, sia all'obiettivo ambientale, le Regioni perseguono l'obiettivo più rigoroso da raggiungere entro il 22 dicembre 2015, fatte salve le disposizioni di cui agli articoli 76 e 77 del medesimo decreto legislativo n. 152 del 2006.
5. Per i corpi idrici sotterranei condivisi tra l'Italia e uno o più Stati membri della Unione europea ovvero uno o più Paesi non appartenenti alla Comunità europea, la fissazione dei valori soglia è soggetta a un coordinamento tra il Ministero dell'ambiente e della tutela del territorio e del mare, le Regioni interessate e gli Stati confinanti.

6. Le Autorità di bacino e le Regioni indicano, rispettivamente nei piani di gestione di bacino idrografico e nei piani di tutela di cui agli articoli 117 e 121 del decreto legislativo n.152 del 2006, gli standard di qualità ed i valori soglia di cui all'Allegato 3 come obiettivo da raggiungere entro il 22 dicembre 2015, nonché l'elenco delle sostanze rilevate nei corpi idrici sotterranei ricadenti nel territorio di competenza.
7. Le Regioni, per le sostanze presenti nelle acque sotterranee ricadenti nel territorio di propria competenza non ricomprese nell'Allegato 3, richiedono la fissazione dei relativi valori soglia al Ministero dell'ambiente e della tutela del territorio e del mare, che li definisce sulla base delle conoscenze scientifiche e tecnologiche disponibili, avvalendosi, senza nuovi o maggiori oneri a carico della finanza pubblica, dell'Istituto superiore per la protezione e la ricerca ambientale, di seguito ISPRA, dell'Istituto superiore di sanità (ISS) e del Consiglio nazionale delle ricerche-Istituto di ricerca sulle acque (CNR-IRSA).

Art. 4

(Procedura di valutazione dello stato chimico delle acque sotterranee)

1. Le Regioni, ai fini della valutazione dello stato chimico delle acque sotterranee, adottano la procedura di cui al comma 2 e possono prevedere, nell'ambito delle attività di monitoraggio, il raggruppamento dei corpi idrici sotterranei secondo le modalità riportate all'Allegato 4, punto 4.1.
2. Un corpo o un gruppo di corpi idrici sotterranei sono considerati in buono stato chimico quando ricorra una delle seguenti condizioni :
 - a) sono rispettate le condizioni riportate all'Allegato 3, Parte A, tabella 1;
 - b) sono rispettati, per ciascuna sostanza controllata, gli standard di qualità ed i valori soglia di cui all'Allegato 3, Parte A, tabelle 2 e 3, in ognuno dei siti individuati per il monitoraggio del corpo idrico sotterraneo o dei gruppi di corpi idrici sotterranei;
 - c) lo standard di qualità delle acque sotterranee o il valore soglia è superato in uno o più siti di monitoraggio, che comunque rappresentino non oltre il 20 per cento dell'area totale o del volume del corpo idrico, per una o più sostanze ed un'appropriata indagine svolta in conformità all'Allegato 5 conferma che:
 - 1) sulla scorta della valutazione di rischio di cui all'Allegato 5, punto 3, non si ritiene che le concentrazioni di inquinanti che superano gli standard di qualità o i valori soglia delle acque sotterranee definiti rappresentino un rischio ambientale significativo, tenendo conto dell'estensione del corpo idrico sotterraneo interessato;
 - 2) le altre condizioni per la valutazione del buono stato chimico delle acque sotterranee riportate all'Allegato 3, Parte A, Tabella 1, sono soddisfatte in conformità al punto 4 dell'Allegato 5;
 - 3) i corpi idrici sotterranei utilizzati o che saranno utilizzati per l'estrazione di acque destinate al consumo umano, che forniscono in media oltre 10 m³/giorno o servono più di 50 persone, sono assoggettati ad una protezione tale che impedisca il peggioramento della loro qualità, per ridurre il livello di trattamento per la potabilizzazione necessaria a garantire i requisiti di qualità di cui al decreto legislativo 2 febbraio 2001, n.31;
 - 4) lo stato di qualità del corpo idrico sotterraneo e di ogni singolo corpo del gruppo di corpi idrici sotterranei devono almeno garantire tutti gli usi legittimi.

3. I corpi idrici sotterranei sono assoggettati al monitoraggio da effettuare secondo i criteri riportati all'Allegato 4 al fine di acquisire i dati di monitoraggio rappresentativi per una conoscenza corretta e complessiva dello stato chimico delle acque sotterranee.
4. Le Autorità di Bacino e le Regioni riportano, rispettivamente nei piani di gestione di bacino idrografico e nei piani di tutela, la classificazione dei corpi idrici sotterranei effettuata secondo la procedura di cui al comma 2, nonché, qualora ricorrano le condizioni di cui alla lettera c) del medesimo comma 2, la sintesi della valutazione dello stato chimico contenente anche una descrizione del metodo seguito nella valutazione finale, in considerazione dei superamenti degli standard di qualità o dei valori soglia per le acque sotterranee nei singoli siti di monitoraggio.
5. Qualora un corpo idrico sotterraneo sia classificato in buono stato chimico in conformità al comma 2, lettera c), al fine di proteggere gli ecosistemi acquatici, terrestri e gli usi legittimi delle acque sotterranee dipendenti dalla parte del corpo idrico sotterraneo rappresentata dal sito o dai siti di monitoraggio in cui è stato superato lo standard di qualità o il valore soglia, le Regioni attuano programmi di misure contenenti almeno quelle indicate alla Parte Terza del decreto legislativo n.152 del 2006, nonché altre misure derivanti da specifiche normative che possono essere messe in relazione alla tutela delle acque sotterranee.

Art. 5

(Individuazione di tendenze significative e durature all'aumento delle concentrazioni di inquinanti e determinazione dei punti di partenza per le inversioni di tendenza)

1. Le Autorità di Bacino e, per i bacini di rilievo regionale, le Regioni, sulla base dei dati derivati dalle attività di monitoraggio, individuano le tendenze significative e durature all'aumento delle concentrazioni di inquinanti, di gruppi di inquinanti e di indicatori di inquinamento rilevate nei corpi o nei gruppi di corpi idrici sotterranei che sono stati identificati a rischio e determinano:
 - a) i punti di partenza per le inversioni di tendenza come una percentuale del livello degli standard di qualità e dei valori soglia delle acque sotterranee indicati all'Allegato 3, in base alla tendenza individuata e al rischio ambientale ad essa associato, conformemente all'Allegato 6, Parte B, punto 1;
 - b) le priorità di intervento.
2. Sulla base degli atti emanati in attuazione delle disposizioni di cui al comma 1, le Regioni, al fine di ridurre progressivamente l'inquinamento, di prevenire il deterioramento delle acque sotterranee e di invertire le tendenze che presentano un rischio significativo di danno per la qualità degli ecosistemi acquatici o degli ecosistemi terrestri, per la salute umana o per gli usi legittimi, reali o potenziali, dell'ambiente acquatico, individuano ed applicano, ove necessario, misure più restrittive di quelle indicate alla Parte Terza del decreto legislativo n.152 del 2006.
3. Le Autorità di Bacino e le Regioni riportano rispettivamente nei piani di gestione di bacino idrografico e nei piani di tutela, nell'ambito della revisione periodica degli stessi, le misure adottate, indicando altresì una sintesi in cui si evidenziano:
 - a) la metodologia utilizzata per la valutazione di tendenza nei singoli siti di monitoraggio di un corpo idrico o di un gruppo di corpi idrici sotterranei sulla base della quale gli stessi corpi idrici sono soggetti ad una tendenza significativa e duratura all'aumento della concentrazione di un inquinante o ad un'inversione di tale tendenza in conformità a quanto riportato all'Allegato 7, Parte C;

b) i criteri su cui si è basata la determinazione dei punti di partenza di cui al comma 1.

4. Le Regioni, qualora necessario per determinare l'impatto dei pennacchi di inquinamento riscontrati nei corpi idrici sotterranei che possono compromettere il conseguimento degli obiettivi di qualità di cui agli articoli 76 e 77 del decreto legislativo n.152 del 2006, e, in particolare, i pennacchi risultanti da fonti puntuali e da aree contaminate, svolgono controlli supplementari di valutazioni di tendenza per gli inquinanti individuati al fine di verificare che i pennacchi non si espandano, non provochino un deterioramento dello stato chimico del corpo o del gruppo di corpi idrici sotterranei e non rappresentino un rischio per la salute umana e per l'ambiente. I risultati di tali valutazioni sono riportati nei piani di gestione dei bacini idrografici e nei piani di tutela.

Art. 6

(Stato quantitativo delle acque sotterranee)

1. Ai fini della valutazione del buono stato quantitativo di un corpo idrico sotterraneo o di un gruppo di corpi idrici sotterranei, le Regioni si attengono ai criteri di cui all'Allegato 3, Parte B, tabella 4.
2. Per i corpi idrici sotterranei condivisi tra l'Italia e uno o più Stati membri dell'Unione europea ovvero uno o più Paesi non appartenenti alla Comunità europea, il Ministero dell'ambiente e della tutela del territorio e del mare e le Regioni interessate avviano un coordinamento con gli Stati confinanti ai fini della valutazione dello stato quantitativo dei corpi idrici sotterranei e dell'individuazione delle misure necessarie alla tutela quantitativa degli stessi.
3. I corpi idrici sotterranei sono assoggettati al monitoraggio da effettuare secondo i criteri riportati all'Allegato 4, punto 4.3, al fine di acquisire i dati di monitoraggio rappresentativi per una conoscenza corretta e complessiva dello stato quantitativo delle acque sotterranee.
4. Le Autorità di Bacino e le Regioni riportano, rispettivamente nei piani di gestione di bacino idrografico e nei piani di tutela, la classe di qualità dello stato quantitativo, secondo le indicazioni di cui all'Allegato 7, Parte B, nonché le misure individuate ai fini del raggiungimento o del mantenimento del buono stato quantitativo per i corpi idrici sotterranei ricadenti nel territorio di competenza.

Art. 7

(Misure per prevenire o limitare le immissioni di inquinanti nelle acque sotterranee)

1. Fermi restando i divieti di scarico, sul suolo, nel sottosuolo e nelle acque sotterranee e le deroghe previsti agli articoli 103 e 104 del decreto legislativo n. 152 del 2006, al fine di prevenire o di limitare le immissioni di inquinanti nelle acque sotterranee, in attuazione degli obiettivi di cui agli articoli 76 e 77 del decreto legislativo n.152 del 2006, le Regioni assicurano che il programma di misure stabilito conformemente all'articolo 116 del medesimo decreto legislativo comprenda:
 - a) tutte le misure necessarie ad eliminare scarichi ed immissioni indirette nelle acque sotterranee di sostanze pericolose di cui articolo 74, comma 2, lettera ee), del decreto legislativo n.152 del 2006. Le Regioni individuano le sostanze pericolose tenendo conto, in particolare, di quelle appartenenti alle famiglie o ai gruppi di inquinanti di cui all'Allegato 8, punti da 1 a 9, del decreto legislativo n. 152 del 2006;

- b) tutte le misure necessarie per limitare gli scarichi e le immissioni indirette nelle acque sotterranee di sostanze non considerate pericolose di cui al citato Allegato 8 del decreto legislativo n. 152 del 2006 e di altri inquinanti non pericolosi, al fine di evitare un deterioramento ed una significativa e duratura tendenza all'aumento della concentrazione di inquinanti nelle acque sotterranee. Nell'individuazione delle misure si tiene conto delle migliori pratiche ambientali e delle migliori tecniche disponibili.

2. Ai fini dell'attuazione delle disposizioni di cui alle lettere a) e b) del comma 1, è riportato all'Allegato 2 un elenco indicativo di sostanze pericolose.

3. Fatti salvi eventuali requisiti più rigorosi fissati dalla normativa nazionale o regionale di settore, le Regioni possono escludere dalle misure di cui al comma 1 le immissioni di inquinanti che sono:

- a) considerate essere in quantità e concentrazioni così piccole da precludere qualsiasi attuale o futuro pericolo di deterioramento della qualità delle acque sotterranee riceventi;
- b) le conseguenze di incidenti o di circostanze naturali eccezionali che non possano ragionevolmente essere previsti, evitati o attenuati;
- c) considerate come tecnicamente impossibili da prevenire o limitare senza ricorrere a misure che aumenterebbero i rischi per la salute umana o la qualità dell'ambiente nel suo complesso o a misure sproporzionatamente onerose per rimuovere quantità di inquinanti da terreni o sottosuoli contaminati o altrimenti controllare la loro percolazione negli stessi.

4. Le Regioni possono ricorrere alle esenzioni di cui alle lettere a), b) e c) del comma 3 solo se è in atto un efficiente monitoraggio delle acque sotterranee ai sensi dell'Allegato 4.

5. Le Regioni, qualora ricorrano alle esenzioni di cui al comma 3, informano tempestivamente il Ministero dell'ambiente e della tutela del territorio e del mare.

Art. 8

(Modifica degli allegati)

1. Con decreto del Ministero dell'ambiente e della tutela del territorio e del mare, **sentito il Ministero dello sviluppo economico**, si provvede alla modifica degli allegati tecnici di cui al presente decreto al fine di recepire modifiche relative a modalità esecutive e a caratteristiche di ordine tecnico intervenute a livello comunitario.
2. Con uno o più regolamenti, ai sensi dell'articolo 75, comma 3, del decreto legislativo n.152 del 2006, si provvede alla modifica dell'Allegato 3 al fine di adeguarlo a sopravvenute esigenze o a nuove acquisizioni scientifiche e tecnologiche.
3. Le modifiche all'Allegato 3 di cui al comma 2 sono recepite dalle Autorità di bacino e dalle Regioni rispettivamente nei piani di gestione dei bacini idrografici e nei piani di tutela attraverso la revisione periodica degli stessi.

Art. 9

(Abrogazioni)

1. Sono abrogati le lettere i) e hh), del comma 2 dell' articolo 74 del decreto legislativo 3 aprile 2006, n. 152, nonché il punto 1.2 e la lettera B del punto 2 dell'Allegato 1 ed il punto 2 dell'Allegato 3 allo stesso decreto legislativo n. 152 del 2006.

Art. 10

(Disposizioni transitorie e finali)

1. Nei casi di deroga di cui agli articoli 103 e 104 del decreto legislativo n.152 del 2006 e nell'esercizio di attività che possono comportare immissioni indirette nelle acque sotterranee di inquinanti, il rilascio ed il rinnovo delle autorizzazioni allo scarico sul suolo, nel sottosuolo e nelle acque sotterranee, nel periodo compreso tra il 16 gennaio 2009 e il 22 dicembre 2013, sono subordinati almeno al rispetto delle disposizioni degli articoli 3, 4 e 5.
2. Le disposizioni di cui al comma 1 si applicano alle comunicazioni previste dalle normative specifiche, in relazione ad attività che possono comportare rischi di inquinamento da fonti diffuse nelle acque sotterranee.
3. Le Regioni trasmettono le informazioni relative all'attuazione del presente decreto e, in particolare, l'elenco delle sostanze di cui al comma 6 dell'articolo 3, secondo tempi e modalità individuati dalla specifica normativa vigente.

Art. 11

(Disposizioni finanziarie)

1. Dall'attuazione del presente decreto non devono derivare nuovi o maggiori oneri né minori entrate a carico della finanza pubblica.

Il presente decreto, munito del sigillo di Stato, sarà inserito nella raccolta ufficiale degli atti normativi della Repubblica italiana. E' fatto obbligo a chiunque spetti d'osservarlo e di farlo osservare.

ALLEGATO 1
(articolo 1, comma 1)

Identificazione e caratterizzazione dei corpi idrici sotterranei

Parte A - Identificazione dei corpi idrici

L'identificazione dei corpi idrici sotterranei è necessaria ai fini dell'attuazione del presente decreto. L'identificazione dei complessi idrogeologici e quindi degli acquiferi rappresenta la fase propedeutica alla identificazione dei corpi idrici sotterranei.

E' stato definito un percorso di caratterizzazione che porta alla individuazione dei corpi idrici partendo dai complessi idrogeologici di cui alla Tabella 1, passando per gli acquiferi che rappresentano gli elementi di riferimento già in larga parte individuati dalle Regioni.

A.1 Identificazione dei complessi idrogeologici

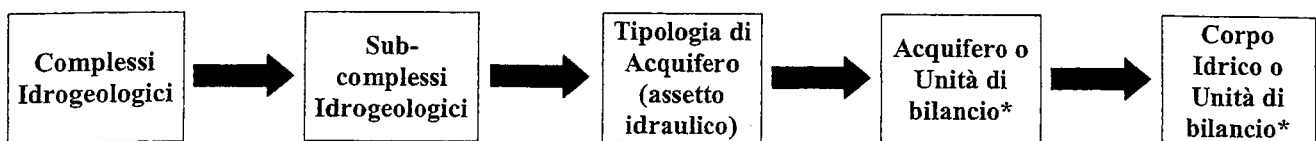
Sulla base dei criteri generali univoci utili per giungere alla definizione dei corpi idrici sotterranei sono state definite sette tipologie di complessi idrogeologici partendo dalla Carta delle risorse idriche sotterranee di Mouton che costituisce il quadro di riferimento nazionale omogeneo.

Tali tipologie sono state definite tenendo in considerazione gli elementi caratterizzanti i complessi idrogeologici (litologia e assetto idrogeologico) e i parametri descrittivi come la produttività, la facies idrochimica, i contaminanti naturali, la vulnerabilità e l'impatto antropico (tabella 1).

Acronimo	Complessi idrogeologici
DQ	Alluvioni delle depressioni quaternarie
AV	Alluvioni vallive
CA	Calcari
VU	Vulcaniti
DET	Formazioni detritiche degli altipiani plio-quaternarie
LOC	Acquiferi locali
STE	Formazioni sterili

Tabella 1 J.J. Fried, J. Mouton, F. Mangano (1982)

Tali sette tipologie di Complessi Idrogeologici rappresentano il quadro ove ricollocare gli acquiferi e, successivamente, i corpi idrici sotterranei secondo lo schema seguente.



***Unità di bilancio:** dominio dotato di una comprovata unità stratigrafica e/o strutturale, al cui limite si verificano condizioni che annullano od ostacolano le possibilità di interscambi idrici sotterranei e che al suo interno può contenere uno o più corpi idrici.

L'individuazione dei limiti delle unità di bilancio è un processo iterativo che le Regioni perfezionano nel corso del tempo.

A.2 Criteri per l'identificazione degli acquiferi

L'identificazione degli acquiferi viene effettuata sulla base di criteri idrogeologici. L'elaborazione di un modello concettuale permetterà di pervenire ad un bilancio in termini di entrate e di uscite ed alla valutazione della vulnerabilità, tenendo conto delle pressioni antropiche.

La complessità ed il dettaglio del modello aumentano gradualmente all'aumentare delle conoscenze e vengono approfondite nel tempo durante le fasi di caratterizzazione e di monitoraggio.

L'identificazione degli acquiferi deve comunque soddisfare 2 criteri: flusso significativo e quantità significativa.

Se uno o entrambi i criteri sono soddisfatti, gli strati geologici sono da considerarsi acquifero.

Detti criteri per l'identificazione degli acquiferi sono illustrati nello schema seguente

(Fig. 1):

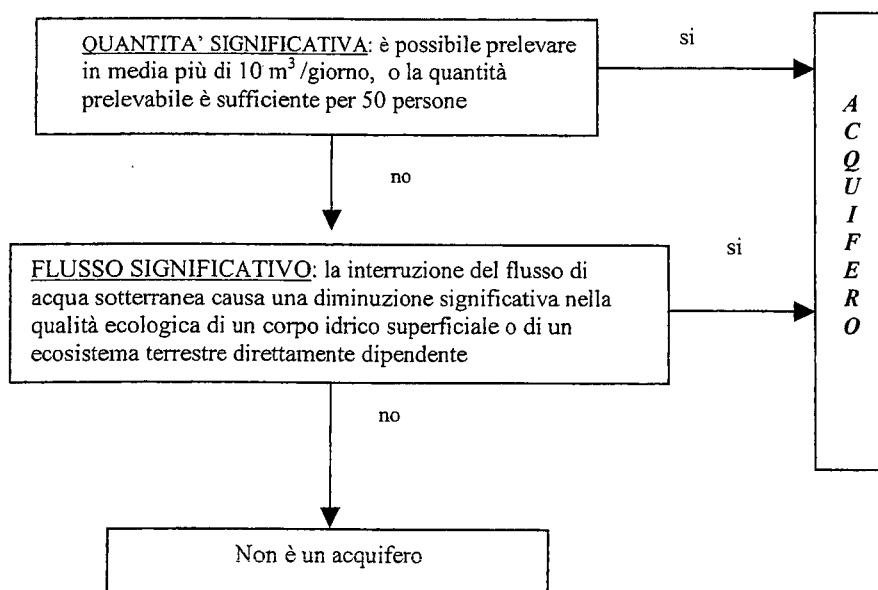


Figura 1: schema per l'identificazione degli acquiferi

A.3 Delimitazione dei corpi idrici

La delimitazione dei corpi idrici sotterranei deve assicurare che vengano raggiunti gli obiettivi di qualità ambientale di cui all'articolo 76 del decreto n.152 del 2006 ed una descrizione appropriata dello stato chimico e quantitativo delle acque sotterranee. Il Corpo Idrico sotterraneo è per definizione "un volume distinto di acque sotterranee contenuto da uno o più acquiferi". Deve essere individuato come quella massa di acqua caratterizzata da omogeneità nello stato ambientale (qualitativo e/o quantitativo), tale da permettere, attraverso l'interpretazione delle misure effettuate

in un numero significativo di stazioni di campionamento, di valutarne lo stato e di individuare il trend. Può essere coincidente con l'acquifero che lo contiene o può esserne una parte.

Le definizioni di acquifero e di corpo idrico sotterraneo permettono di identificare i corpi idrici sotterranei sia separatamente, all'interno di strati diversi che si sovrappongono su un piano verticale, sia come singolo corpo idrico che si estende tra i diversi strati. Un corpo idrico sotterraneo può essere all'interno di uno o più acquiferi, come, ad esempio, nel caso di due acquiferi adiacenti caratterizzati da pressioni simili e contenenti acque con caratteristiche qualitative e quantitative analoghe.

I corpi idrici devono essere delimitati in modo da permettere una descrizione appropriata ed affidabile dello stato quantitativo e chimico delle acque sotterranee.

La valutazione dello stato quantitativo è facilitata se i corpi idrici sotterranei sono delimitati in modo tale che qualsiasi flusso di acqua sotterranea da un corpo idrico ad un altro è talmente piccolo da poter essere trascurato nei calcoli dei bilanci idrici oppure può essere stimato con sufficiente precisione.

Le Regioni devono tenere conto delle caratteristiche specifiche degli acquiferi quando procedono alla delimitazione dei corpi idrici sotterranei. Per esempio, le caratteristiche del flusso di alcuni strati geologici, quali il substrato carsico e fratturato, sono molto più difficili da prevedere rispetto ad altre. La delimitazione dei corpi idrici deve essere vista come un processo iterativo, da perfezionare nel corso del tempo, nella misura necessaria per valutare e gestire adeguatamente i rischi del non raggiungimento degli obiettivi ambientali.

Potrebbe anche presentarsi il caso di un flusso consistente tra strati con caratteristiche molto differenti (per esempio, i complessi carsici e l'arenaria). Le proprietà diverse di questi strati potrebbero richiedere approcci diversi di gestione per il raggiungimento degli obiettivi preposti. In questo caso, le Regioni possono delimitare i confini dei corpi idrici in modo che coincidano con i confini tra gli strati. Nel far ciò devono, comunque, assicurare una adeguata valutazione dello stato quantitativo.

A.4 Criteri per la delimitazione dei corpi idrici sotterranei

La delimitazione dei corpi idrici sotterranei si basa inizialmente su criteri di tipo fisico ed è successivamente perfezionata sulla base di informazioni concernenti lo stato di qualità ambientale.

Due sono, quindi, i criteri generali che si basano sui seguenti elementi:

- a. confini idrogeologici: I. limiti geologici al flusso (limiti di permeabilità);
II. confini idraulici (linee di flusso, limiti di potenziale idraulico);
- b. differenze nello stato di qualità ambientale.

CRITERIO a

I. **Limiti geologici al flusso:** possono essere assunti come punto di partenza per la identificazione geografica dei corpi idrici, a meno che la descrizione dello stato e/o il raggiungimento degli obiettivi ambientali non richiedano una maggiore suddivisione.

II. **Confini idraulici:** per un'ulteriore suddivisione, oppure quando non sia possibile identificare un limite geologico al flusso, si possono utilizzare lo spartiacque sotterraneo o le linee di flusso.

CRITERIO b

Differenze nello stato di qualità ambientale: gli obiettivi di qualità dei corpi idrici sotterranei e le misure necessarie per raggiungerli dipendono dallo stato di qualità esistente. I corpi idrici sotterranei devono essere unità con uno stato chimico ed uno stato quantitativo ben definiti. Quindi, significative variazioni di stato di qualità all'interno di acque sotterranee devono essere prese in considerazione per individuare i confini dei corpi idrici, procedendo, ove necessario, ad una

suddivisione in corpi idrici di dimensioni minori. Qualora le differenze nello stato di qualità si riducano durante un ciclo di pianificazione, si può procedere alla riunificazione dei corpi idrici precedentemente identificati in vista dei successivi cicli di pianificazione. Laddove, invece, lo stato di qualità sia omogeneo possono essere delimitati estesi corpi idrici sotterranei. Detti confini possono essere ridefiniti ad ogni revisione del Piano di gestione dei Bacini Idrografici ma devono restare fissi per il periodo di durata di ciascun piano.

Qualora non siano disponibili informazioni sufficienti alla valutazione dello stato di qualità ambientale nelle fasi iniziali di attuazione del presente decreto, per individuare i confini dei corpi idrici sotterranei, si usano le analisi su pressioni ed impatti come indicatori dello stato di qualità. Con il miglioramento delle conoscenze relative allo stato delle acque, i confini dei corpi idrici devono essere modificati prima della pubblicazione di ciascun Piano di gestione dei Bacini Idrografici, ogni 6 anni.

La suddivisione delle acque sotterranee in corpi idrici sotterranei è quindi una questione che le Regioni devono decidere sulla base delle caratteristiche particolari del loro territorio.

Nel prendere tali decisioni sarà necessario trovare un punto di equilibrio tra l'esigenza di descrivere adeguatamente lo stato delle acque sotterranee e la necessità di evitare una suddivisione degli acquiferi in un numero di corpi idrici impossibile da gestire.

A.5 Procedura suggerita per l'applicazione pratica del termine corpo idrico sotterraneo

La figura 2 suggerisce un procedimento iterativo e gerarchico per l'identificazione dei corpi idrici sotterranei, basato sui principi descritti nel presente Allegato.

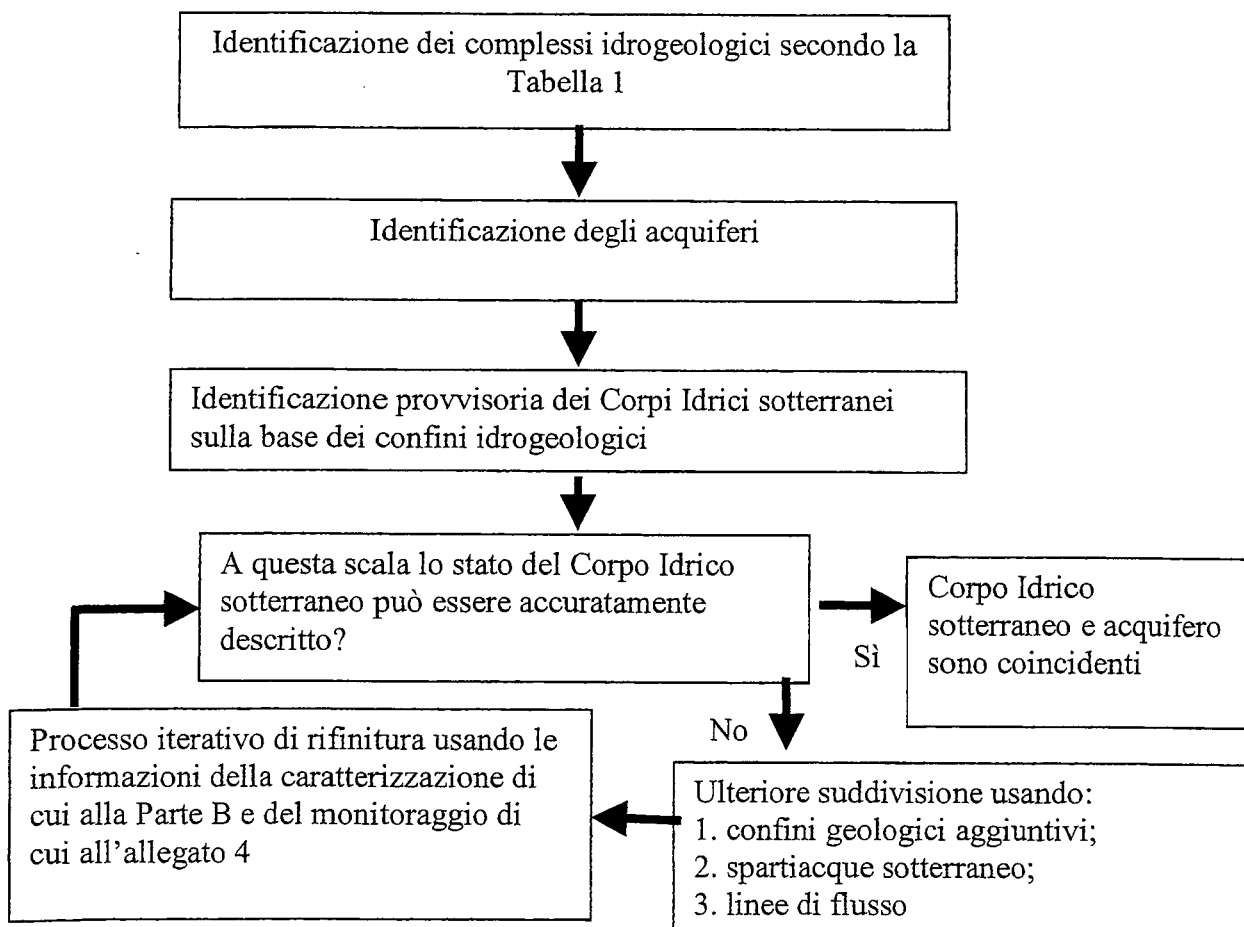


Fig. 2 – Procedura suggerita per l'identificazione dei corpi idrici sotterranei

Parte B - Caratterizzazione dei corpi idrici sotterranei

B.1 Finalità

Le Regioni, ai sensi degli articoli 118 e 120 del decreto n.152 del 2006, conducono l'analisi delle pressioni e degli impatti sui corpi idrici sotterranei ed il rilevamento dello stato di qualità degli stessi.

Al fine di mettere in atto adeguate misure di ripristino e di tutela dei corpi idrici, è necessario che per ciascuno di essi venga sviluppata, in relazione anche al bacino idrografico di appartenenza, una corretta e dettagliata conoscenza di:

- attività antropiche;
- pressioni che le suddette attività esercitano sui corpi idrici sotterranei (scarichi di reflui, prelievi idrici, uso di prodotti fitosanitari e di fertilizzanti);
- impatti, ossia gli effetti ambientali causati dalle pressioni.

Attraverso l'attività conoscitiva è possibile effettuare una valutazione della vulnerabilità dei corpi idrici sotterranei rispetto alle pressioni individuate. Sulla base delle informazioni sulle attività antropiche presenti nel bacino idrografico e dei dati di monitoraggio ambientale è possibile, infatti, pervenire ad una previsione circa la capacità di un corpo idrico di raggiungere o meno gli obiettivi di qualità di cui agli articoli 76 e 77 del decreto n.152 del 2006, gli obiettivi specifici, ove pertinenti, previsti dalle leggi istitutive delle aree protette di cui all'Allegato 9 del citato decreto, gli obiettivi di cui all'articolo 3, comma 6, e all'articolo 6, comma 1. Nel caso di previsione di mancato raggiungimento dei predetti obiettivi il corpo idrico viene definito "a rischio".

Per facilitare tale valutazione le Regioni si avvalgono del modello concettuale di cui alla Parte C.

Sulla base delle informazioni pregresse acquisite ai sensi della normativa comunitaria e nazionale di settore, compresi i dati esistenti sul monitoraggio ambientale e sulle pressioni, le Regioni, sentite le Autorità di bacino competenti, effettuano una prima definizione dei corpi idrici come "a rischio", "non a rischio" e "probabilmente a rischio".

L'attribuzione di categorie di rischio ha lo scopo di individuare un criterio di priorità, basato sul rischio, attraverso il quale orientare i programmi di monitoraggio.

B.2 Classi di rischio dei corpi idrici

B.2.1 Prima identificazione di corpi idrici a rischio

Nelle more dell'attuazione definitiva di tutte le fasi che concorrono alla definizione del rischio dei corpi idrici, le Regioni, sentite le Autorità di bacino competenti, identificano come corpi idrici a rischio i seguenti:

- a) corpi idrici sotterranei destinati alla produzione di acqua potabile le cui caratteristiche non sono conformi alle disposizioni di cui al decreto n. 31 del 2001;
- b) corpi idrici sotterranei connessi a corpi idrici superficiali dichiarati come aree sensibili ai sensi dell'articolo 91 del decreto n.152 del 2006;
- c) corpi idrici sotterranei ubicati in zone vulnerabili da nitrati di origine agricola e da prodotti fitosanitari di cui agli articoli 92 e 93 del decreto n.152 del 2006;
- d) corpi idrici sotterranei interessati da aree contaminate, identificate come siti di bonifica, ai sensi della Parte quarta, Titolo V, del decreto n.152 del 2006;
- e) corpi idrici che, sulla base delle caratteristiche di qualità emerse da monitoraggi pregressi, presentano gli indici di qualità e i parametri correlati all'attività antropica che incide sul corpo idrico non conformi con l'obiettivo di qualità da raggiungere entro il 2015 e per i quali, in relazione allo sviluppo atteso delle pressioni antropiche e alle peculiarità e fragilità degli stessi corpi idrici e degli eventuali ecosistemi acquatici connessi, risulta improbabile il raggiungimento degli stessi obiettivi entro il 2015.

Le Regioni, inoltre, valutano l'opportunità di considerare a rischio anche i corpi idrici per i quali la particolarità ed intensità delle pressioni antropiche in essi incidenti, le peculiarità e fragilità degli stessi corpi idrici e degli eventuali ecosistemi acquatici connessi possono comportare un rischio per il mantenimento del buono stato di qualità.

B.2.2 Prima identificazione di corpi idrici non a rischio e probabilmente a rischio

Sulla base delle informazioni pregresse acquisite ai sensi della normativa comunitaria e nazionale di settore, compresi i dati esistenti sul monitoraggio ambientale, le Regioni, sentite le Autorità di bacino competenti, identificano come corpi idrici "non a rischio" quelli sui quali non insistono attività antropiche o per i quali è provato, da specifico controllo dei parametri di qualità correlati alle attività antropiche presenti, che queste non incidono sullo stato di qualità del corpo idrico.

I corpi idrici, per i quali non esistono dati sufficienti sulle attività antropiche e sulle pressioni o, qualora sia nota l'attività antropica ma non sia possibile una valutazione dell'impatto provocato dall'attività stessa, per mancanza di un monitoraggio pregresso sui parametri ad essa correlati, sono provvisoriamente identificati come "probabilmente a rischio".

B.3 Elenco dei corpi idrici a rischio

Le Regioni, sentite le Autorità di bacino competenti, sulla base della prima identificazione di cui al paragrafo B.2.1, compilano gli elenchi dei corpi idrici a rischio indicando, per ciascuno di essi, il bacino idrografico di appartenenza. Tali elenchi devono essere aggiornati sulla base dei risultati del riesame dell'impatto delle attività antropiche di cui al paragrafo B.4, dei risultati del monitoraggio di cui all'Allegato 4 e di quello effettuato anche ai sensi delle normative che istituiscono le aree protette, ove pertinenti, nonché delle modifiche dell'uso del suolo.

B.4 Riesame dell'impatto delle attività antropiche sulle acque sotterranee

Oltre che alle finalità di cui al paragrafo B.3, il riesame dell'impatto delle attività antropiche sulle acque sotterranee, affiancato ai risultati dell'attività del primo monitoraggio di sorveglianza, di cui al punto 4.2.1 dell'Allegato 4, mira a stabilire, entro il 2009, l'elenco finale dei corpi idrici "a rischio" e "non a rischio" attraverso l'attribuzione ad una delle due categorie dei corpi idrici provvisoriamente classificati come "probabilmente a rischio".

Tale riesame è ottenuto attraverso la raccolta e l'aggiornamento delle seguenti informazioni:

- a) ubicazione dei punti del corpo idrico sotterraneo usati per l'estrazione di acqua, con l'eccezione dei:
 - 1) punti di estrazione che forniscono, in media, meno di 10 m³ al giorno o
 - 2) dei punti di estrazione di acqua destinata al consumo umano che forniscono, in media, meno di 10 m³ al giorno o servono meno di 50 persone;
- b) medie annue delle portate di estrazione da tali punti;
- c) composizione chimica dell'acqua estratta dal corpo idrico sotterraneo;
- d) ubicazione dei punti del corpo idrico sotterraneo in cui siano presenti scarichi autorizzati ai sensi delle lettere a), b), c), d), e) e f), comma 1, dell'articolo 103 ed ai sensi dei commi 2 e 4 dell'articolo 104 del decreto n.152 del 2006;
- e) portata degli scarichi in tali punti;
- f) composizione chimica degli scarichi nel corpo idrico sotterraneo;
- g) utilizzazione del suolo nel bacino o nei bacini idrografici da cui il corpo idrico sotterraneo si alimenta (area di ricarica), comprese le immissioni di inquinanti e le alterazioni antropiche delle caratteristiche di deflusso e di ricarica naturale, come la diversione delle acque meteoriche o del deflusso superficiale causati da impermeabilizzazione del suolo, opere di sbarramento o drenaggio.

B.5 Riesame dell'impatto delle variazioni dei livelli delle acque sotterranee

Le Regioni individuano i corpi idrici sotterranei per cui devono essere fissati obiettivi meno rigorosi a norma dell'articolo 77, comma 7, del decreto legislativo 152 del 2006, e comunque nel rispetto delle disposizioni di cui al comma 8 del medesimo articolo, anche prendendo in considerazione gli effetti dello stato del corpo:

- a) sulle acque superficiali e gli ecosistemi terrestri connessi;
- b) sulla regolazione delle acque, la protezione dalle inondazioni e il drenaggio dei terreni;
- c) sullo sviluppo antropico.

B.6 Riesame dell'impatto dell'inquinamento sulla qualità delle acque sotterranee

Le Regioni identificano i corpi idrici sotterranei per i quali devono essere specificati obiettivi meno rigorosi ai sensi dell'articolo 77, comma 7, del decreto n.152 del 2006, e comunque nel rispetto delle disposizioni di cui al comma 8 del medesimo articolo, laddove in conseguenza dell'impatto dell'attività antropica, determinata ai sensi dell'articolo 118 del decreto n.152 del 2006, il corpo idrico sotterraneo sia talmente inquinato da rendere impraticabile oppure sproporzionatamente dispendioso ottenere un buono stato chimico delle acque sotterranee.

Parte C - Modello concettuale

Sulla base di una prima caratterizzazione dei corpi idrici, eseguita secondo i criteri di cui alla Parte B, i corpi idrici sotterranei sono assegnati, in prima istanza, ad una delle categorie di rischio di seguito riportate:

- a) corpi idrici a rischio;
- b) corpi idrici non a rischio.

Successivamente il programma di monitoraggio, da attuare secondo le indicazioni riportate nell'Allegato 4, mira a fornire le informazioni adeguate per una valutazione corretta del rischio, per stabilire l'entità, la distribuzione spaziale e temporale di tutti gli impatti e per comprendere le interazioni tra il sistema stesso e le pressioni a cui è sottoposto. A tale scopo è necessario, prima dell'avvio della definizione del programma di monitoraggio, definire il modello concettuale di ciascun corpo idrico sotterraneo.

Il modello concettuale rappresenta il sistema delle acque sotterranee sulla base delle conoscenze delle caratteristiche naturali (tipo di acquifero, struttura tridimensionale, condizioni idrauliche ed al contorno) e delle pressioni e degli impatti.

Per le finalità attuative del presente decreto si considerano due tipi di modello concettuale:

- 1) il modello concettuale regionale descrittivo, alla scala del corpo idrico sotterraneo, dei fattori naturali e antropici che richiedono l'individuazione di un sito/rete di monitoraggio e dei criteri di interpretazione dei risultati delle attività di monitoraggio;
- 2) il modello concettuale locale descrittivo dei fattori locali che influenzano il comportamento in termini sia chimici sia quantitativi dei singoli siti di monitoraggio.

Nell'ambito dei bacini idrografici nazionali (internazionali) possono verificarsi grandi differenze nelle caratteristiche geochimiche e idrogeologiche dei corpi idrici sotterranei. Pertanto i modelli concettuali possono differire tra regioni nell'ambito di un bacino idrografico.

Il modello concettuale regionale serve per identificare i requisiti specifici per la creazione della rete di monitoraggio, per la densità dei siti e per la frequenza del monitoraggio.

Tale modello deve essere coerente con quello sviluppato ed utilizzato nell'ambito dei processi di caratterizzazione e di valutazione del rischio.

La selezione dei siti di monitoraggio delle acque sotterranee richiede inoltre la conoscenza di fattori locali che influenzano il comportamento del sito di monitoraggio. Ciò consente una valutazione dell'adeguatezza del sito alla fornitura di informazioni e dati rappresentativi per supportare gli obiettivi del programma di monitoraggio. Quest'ultimo tipo di modello concettuale è indispensabile per la conduzione efficace del programma di monitoraggio. Nello sviluppare il modello concettuale locale sono richieste informazioni sulle condizioni idrogeologiche ed ambientali locali, che includono:

- a) dettagli tecnici relativi ai siti di monitoraggio;
- b) condizioni idrogeologiche;
- c) conoscenza delle fonti e dell'andamento della ricarica;
- c) dimensione del bacino drenante;
- d) andamento e regime locali del flusso delle acque sotterranee all'interno del bacino drenante;
- e) impatto del prelievo;
- f) dati idrochimici esistenti;
- g) uso del suolo e pressioni esistenti nel bacino drenante.

Informazioni sui tempi di percorrenza del flusso e sull'età del corpo idrico sotterraneo possono essere molto utili sia per la creazione del modello concettuale che per la sua validazione.

Lo schema di figura 3 sintetizza i principi e le relazioni del modello con il programma di monitoraggio.

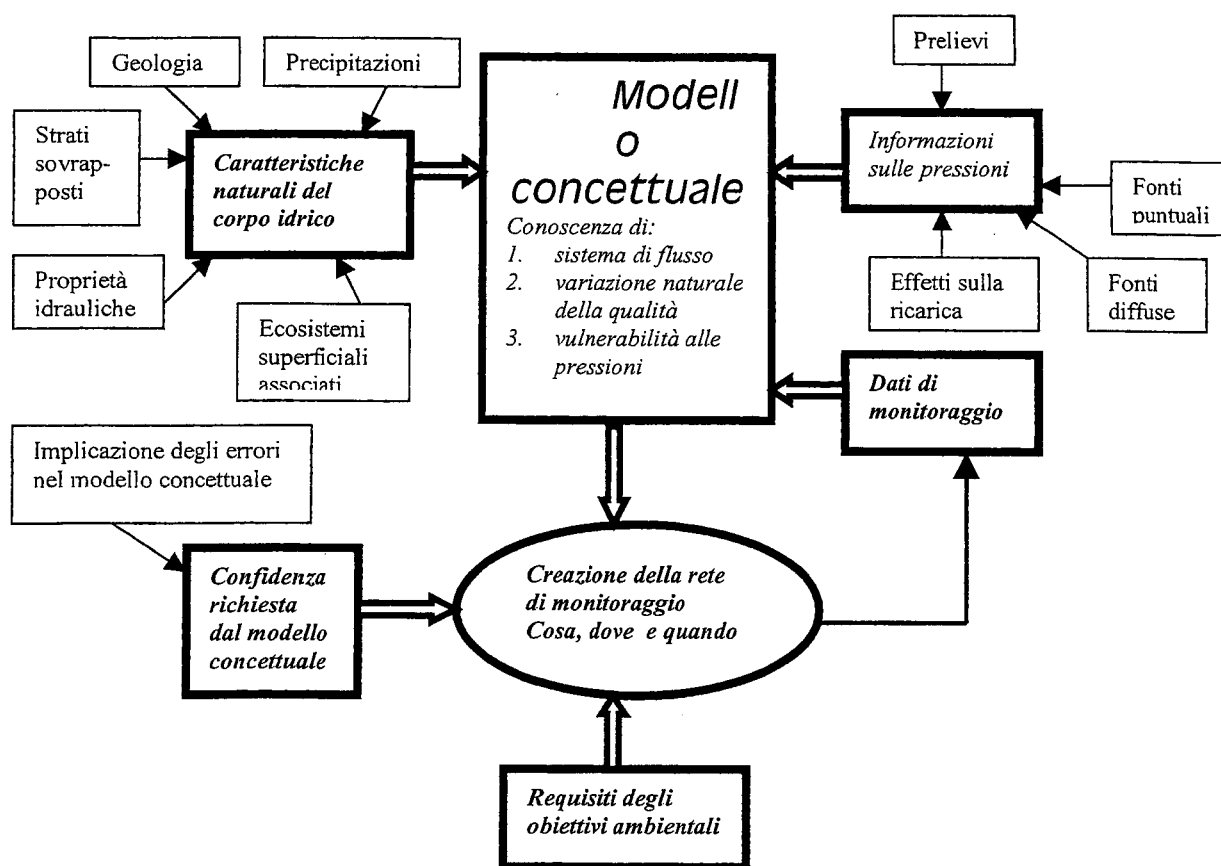


Figura 3 - Schema di modello concettuale

I dati di monitoraggio pregressi devono essere usati per testare, confermare e correggere il modello concettuale. Il test del modello può includere l'impiego del modello concettuale e dei valori misurati di parametri chimici e/o del livello idrico per prevedere le condizioni in zone non monitorate all'interno del corpo idrico e, successivamente, l'avvio del monitoraggio per controllare dette previsioni al fine di confermare la validità del modello o identificare quali aggiustamenti siano necessari. Infine, oltre a supportare la progettazione della rete di monitoraggio, il modello concettuale è estremamente importante per la comprensione e l'interpretazione dei dati di monitoraggio.

ALLEGATO 2
(articolo 7, comma 2)

Elenco indicativo delle sostanze pericolose

Si riporta di seguito un elenco indicativo minimo di sostanze denominate pericolose e che quindi presentano caratteristiche di tossicità, persistenza e bioaccumulabilità.

Tabella 1 - Sostanze pericolose

Cloroalcani, C ₁₀₋₁₃
Antracene
Cadmio e composti
Endosulfan
Esaclorobenzene
Esaclorobutadiene
Esaclorocicloesano
Mercurio e composti
Nonilfenolo
4-nonilfenolo
Pentabromodifenil etere
Pentaclorobenzene
(Benzo(a)pirene)
(Benzo(b)fluorantene)
(benzo(g,h,i)perilene)
(Benzo(k)fluorantene)
(Indeno(1,2,3-cd)pirene)
Tributilstagno (composti)
Aldrin
Dieldrin
Endrin
Isodrin
DDT Totale
P-P DDT

Buono stato delle acque sotterranee

Parte A - Buono stato chimico

Nella n Tabella 1 è riportata la definizione di buono stato chimico delle acque sotterranee.

Tabella 1- definizione del buono stato chimico

Elementi	Stato Buono
Generali	<p>La composizione chimica del corpo idrico sotterraneo è tale che le concentrazioni di inquinanti:</p> <ul style="list-style-type: none"> • non presentano effetti di intrusione salina; • non superano gli standard di qualità ambientali applicabili ai sensi di cui alla tabella 2 e i valori soglia di cui alla tabella 3; • non sono tali da impedire il conseguimento degli obiettivi ambientali di cui agli articoli 76 e 77 del decreto n.152 del 2006 per le acque superficiali connesse né da comportare un deterioramento significativo della qualità ecologica o chimico di tali corpi né da recare danni significativi agli ecosistemi terrestri direttamente dipendenti dal corpo idrico sotterraneo.
Conduttività	Le variazioni della conduttività non indicano intrusioni saline o di altro tipo nel corpo idrico sotterraneo.

A.1 - Standard di qualità

Nella Tabella 2 sono inclusi gli standard di qualità individuati a livello comunitario.

Tabella 2- Standard di qualità

Inquinante	Standard di qualità
Nitrati	50 mg/L
Sostanze attive nei pesticidi, compresi i loro pertinenti metaboliti, prodotti di degradazione e di reazione *	0,1µg/L 0,5µg/L (totale) **

* Per pesticidi si intendono i prodotti fitosanitari e i biocidi, quali definiti all'articolo 2, rispettivamente del decreto legislativo 17 marzo 1995, n. 194, e del decreto legislativo 25 febbraio 2000, n. 174.

** "Totale" significa la somma di tutti i singoli pesticidi individuati e quantificati nella procedura di monitoraggio, compresi i corrispondenti metaboliti e i prodotti di degradazione e reazione.

- I risultati dell'applicazione degli standard di qualità per i pesticidi ai fini del presente decreto non pregiudicano i risultati delle procedure di valutazione di rischio prescritte dal decreto, n. 194 del 1995 dal decreto del Presidente della Repubblica 23 aprile 2001, n. 290, e dal decreto n. 174 del 2000.
- Quando per un determinato corpo idrico sotterraneo si considera che gli standard di qualità in materia possono impedire il conseguimento degli obiettivi ambientali specificati agli articoli 76 e 77 del decreto n.152 del 2006 per i corpi idrici superficiali connessi o provocare un deterioramento significativo della qualità ecologica o chimico di tali corpi o un danni significativo agli ecosistemi terrestri direttamente dipendenti dal corpo idrico sotterraneo sono stabiliti valori soglia più severi conformemente all'articolo 3 e all'Allegato 3. I programmi e le misure richiesti in relazione a tali valori soglia si applicano anche alle attività che rientrano nel campo di applicazione dell'articolo 92 del decreto n.152 del 2006.

A.2 - Valori soglia ai fini del buono stato chimico

Il superamento dei valori soglia di cui alla tabella 3, in qualsiasi punto di monitoraggio è indicativo del rischio che non siano soddisfatte una o più condizioni concernenti il buono stato chimico delle acque sotterranee di cui all'articolo 4, comma 2, lettera c, punti 1, 2 e 3.

I valori soglia di cui alla tabella 3 si basano sui seguenti elementi: l'entità delle interazioni tra acque sotterranee ed ecosistemi acquatici associati ed ecosistemi terrestri che dipendono da essi; l'interferenza con legittimi usi delle acque sotterranee, presenti o futuri; la tossicità umana, l'ecotossicità, la tendenza alla dispersione, la persistenza e il loro potenziale di bioaccumulo.

Tabella 3- Valori soglia

INQUINANTI	VALORI SOGLIA (µg/L)	VALORI SOGLIA (µg/L) * (interazione acque superficiali)
METALLI		
Alluminio	200	
Antimonio	5	
Argento	10	
Arsenico	10	
Berillio	4	
Cadmio**	5	0,08 (Classe 1) 0,09 (Classe 2) 0,15 (Classe 3) 0,25 (Classe 4)

Cobalto	50	
Cromo Totale	50	
Cromo VI	5	
Mercurio	1	0,03
Nichel	20	
Piombo	10	7,2
Selenio	10	
Tallio	2	
Vanadio	50	
INQUINANTI INORGANICI		
Boro	1000	
Cianuri liberi	50	
Fluoruri	1500	
Nitriti	500	
Solfati	250 (mg/L)	
Cloruri	250 (mg/L)	
Ammoniaca (ione ammonio)	500	
COMPOSTI ORGANICI AROMATICI		
Benzene	1	
Etilbenzene	50	
Stirene	25	
Toluene	15	
Para-xilene	10	
POLICLICI AROMATICI		
Benzo (a) antracene	0,1	
Benzo (a) pirene	0,01	
Benzo (b) fluorantene	0,1	(0,03 sommatoria di benzo(b) e benzo (k) fluorantene)
Benzo (k) fluorantene	0,05	
Benzo (g,h,i,) perilene	0,01	(0,002 sommatoria di benzo g,h,i perilene + indeno(1,2,3-cd) pirene)
Crisene	5	
Dibenzo (a, h) antracene	0,01	
Indeno (1,2,3-c,d) pirene	0,1	
Pirene	50	
IPA Sommatoria (benzo(b) fluorantene, Benzo(k) fluorantene, benzo(g,h,i) perilene, indeno (1,2,3 cd) pirene.	0,1	
ALIFATICI CLORURATI CANCEROGENI		

Clorometano	1,5	
Triclorometano	0,15	
Cloruro di Vinile	0,5	
1,2 Dicloroetano	3	
1,1 Dicloroetilene	0,05	
1,2 Dicloropropano	0,15	
1,1,2 Tricloroetano	0,2	
Tricloroetilene	1,5	
1,2,3 tricloropropano	0,001	
1,1,2,2 Tetracloroetano	0,05	
Tetracloroetilene	1,1	
Esaclorobutadiene	0,15	0,05
Sommatoria organoalogenati	10	
ALIFATICI CLORURATI NON CANCEROGENI		
1,1 Dicloroetano	810	
1,2 Dicloroetilene	60	
ALIFATICI ALOGENATI CANCEROGENI		
Tribromometano	0,3	
1,2 Dibromoetano	0,001	
Dibromoclorometano	0,13	
Bromodiclorometano	0,17	
NITROBENZENI		
Nitrobenzene	3,5	
1,2 Dinitrobenzene	15	
1,3 Dinitrobenzene	3,7	
Cloronitrobenzeni (ognuno)	0,5	
CLOROBENZENI		
Monoclorobenzene	40	
1,2 Diclorobenzene	270	
1,4 Diclorobenzene	0,5	
1,2,4 Triclorobenzene	190	
Triclorobenzeni (12002-48-1)		0,4
1,2,4,5 Tetraclorobenzene	1,8	
Pentaclorobenzene	5	0,007
Esaclorobenzene	0,01	0,005
PESTICIDI		
Alaclor	0,1	
Aldrin	0,03	

Atrazina	0,1	
Alfa-esaclorocicloesano	0,1	
Beta-esaclorocicloesano	0,1	0,02 Somma degli esaclorocicloesani
Gamma-esaclorocicloesano	0,1	
Clordano	0,1	
DDT, DDD, DDE	0,1	***DDT totale: 0,025 p,p DDT: 0,01
Dieldrin	0,03	
Endrin	0,1	
Sommatoria (aldrin, dieldrin, endrin, isodrin)		0,01
DIOSSINE E FURANI		
Sommatoria PCDD, PCDF	4x10 ⁻⁶	
ALTRE SOSTANZE		
PCB	0,01****	
Acrilammide	0,1	
MTBE	40	
Idrocarburi totali (espressi come n-esano)	350	
Conduttività (μScm ⁻¹ a 20°C)-acqua non aggressiva.	2500	

Nei corpi idrici sotterranei in cui è dimostrata scientificamente la presenza di metalli e altri parametri di origine naturale in concentrazioni di fondo naturale superiori ai limiti fissati in tabella, tali livelli di fondo costituiscono i valori soglia per la definizione del buono stato chimico.

- Per i pesticidi per cui sono stati definiti i valori soglia si applicano tali valori in sostituzione dello standard di qualità individuato alla tabella 2.
- Per i metalli il valore dello standard di qualità si riferisce alla concentrazione disciolta, cioè alla fase disciolta di un campione di acqua ottenuta per filtrazione con un filtro da 0,45 μm.
- Per tutti gli altri parametri il valore si riferisce alla concentrazione totale nell'intero campione di acqua

* Tali valori sono cautelativi anche per gli ecosistemi acquatici e si applicano ai corpi idrici sotterranei che alimentano i corpi idrici superficiali e gli ecosistemi terrestri dipendenti. Le Regioni, sulla base di una conoscenza approfondita del sistema idrologico superficiale e sotterraneo, possono applicare ai valori di cui alla colonna (*) fattori di attenuazione o diluizione. In assenza di tale conoscenza, si applicano i valori di cui alla medesima colonna.

** Per il cadmio e composti i valori dei valori soglia variano in funzione della durezza dell'acqua classificata secondo le seguenti quattro categorie: Classe 1: <50 mg CaCO₃/l, Classe 2: da 50 a <100 mg CaCO₃/l, Classe 3: da 100 a <200 mg CaCO₃/l e Classe 4: ≥200 mg CaCO₃/l.

*** Il DDT totale comprende la somma degli isomeri 1,1,1-tricloro-2,2 bis(*p*-clorofenil)etano (numero CAS 50-29-3; numero UE 200-024-3), 1,1,1-tricloro-2(*o*-clorofenil)-2-(*p*-

clorofenil)etano (numero CAS 789-02-6; numero UE 212-332-5), 1,1-dicloro-2,2 bis(*p*-clorofenil)etilene (numero CAS 72-55-9; numero UE 200-784-6) e 1,1-dicloro-2,2 bis(*p*-clorofenil)etano (numero CAS 72-54-8; numero UE 200-783-0).

**** Il valore della sommatoria deve far riferimento ai seguenti congeneri: 28,52, 77, 81, 95, 99, 101, 105, 110, 114, 118, 123, 126, 128, 138, 146, 149, 151, 153, 156, 157, 167, 169,170, 177, 180, 183, 187, 189.

A.2.1 Applicazione degli standard di qualità ambientale e dei valori soglia

- 1 La conformità del valore soglia e dello standard di qualità ambientale deve essere calcolata attraverso la media dei risultati del monitoraggio, riferita al ciclo specifico di monitoraggio, ottenuti in ciascun punto del corpo idrico o gruppo di corpi idrici sotterranei.
- 2 Il limite di rivelabilità è definito come la più bassa concentrazione di un analita nel campione di prova che può essere distinta in modo statisticamente significativo dallo zero o dal bianco. Il limite di rivelabilità è calcolato come la somma di 3 volte lo scarto tipo del segnale ottenuto dal bianco e della concentrazione media del bianco.
- 3 Il limite di quantificazione è definito come la più bassa concentrazione di un analita che può essere determinato in modo quantitativo con una determinata incertezza. Il limite di quantificazione è definito come 3 volte il limite di rivelabilità.
- 4 Incertezza di misura: è il parametro associato al risultato di una misura che caratterizza la dispersione dei valori che possono essere attribuiti al parametro.
- 5 Il risultato è sempre espresso indicando lo stesso numero di decimali usato nella formulazione dello standard.
- 6 I criteri minimi di prestazione per tutti i metodi di analisi applicati sono basati su un'incertezza di misura del 50% o inferiore ($k=2$) stimata ad un livello pari al valore degli standard di qualità ambientali e su di un limite di quantificazione uguale o inferiore al 30% dello standard di qualità ambientale.
- 7 Ai fini dell'elaborazione della media, nell'eventualità che un risultato analitico sia inferiore al limite di quantificazione della metodica analitica utilizzata viene utilizzato il 50% del valore del limite di quantificazione .
- 8 Il paragrafo 7 non si applica alle sommatorie di sostanze, inclusi i loro metaboliti e prodotti di reazione o degradazione. In questi casi i risultati inferiori al limite di quantificazione delle singole sostanze sono considerati zero.
- 9 Nel caso in cui il 90% dei risultati analitici siano sotto il limite di quantificazione non è effettuata la media dei valori; il risultato è riportato come "minore del limite di quantificazione".
- 10 I metodi analitici da utilizzare per la determinazione dei vari analiti previsti nelle tabelle del presente Allegato fanno riferimento alle più avanzate tecniche di impiego generale. Tali metodi sono tratti da raccolte di metodi standardizzati pubblicati a livello nazionale o a livello internazionale e validati in accordo con la norma UNI/ ISO/ EN 17025.

- 11 Per le sostanze inquinanti per cui allo stato attuale non esistono metodiche analitiche standardizzate a livello nazionale e internazionale si applicano le migliori tecniche disponibili a costi sostenibili riconosciute come appropriate dalla comunità analitica internazionale. I metodi utilizzati, basati su queste tecniche, presentano prestazioni minime pari a quelle elencate nel punto 6 e sono validati in accordo con la norma UNI/ ISO/EN 17025.
- 12 a) per le sostanze per cui non sono presenti metodi analitici normalizzati, in attesa che metodi analitici validati ai sensi della ISO 17025 siano resi disponibili da APAT, in collaborazione con IRSA-CNR ed ISS, il monitoraggio sarà effettuato utilizzando le migliori tecniche, sia da un punto di vista scientifico che economico, disponibili.
 b) I risultati delle attività di monitoraggio pregresse, per le sostanze inquinanti di cui al punto 11, sono utilizzati a titolo conoscitivo.

Parte B - Stato quantitativo

Nella Tabella 4 è riportata la definizione di buono stato quantitativo delle acque sotterranee.

Tabella 4- Definizione di buono stato quantitativo

Elementi	Stato buono
Livello delle acque sotterranee	<p>Il livello/portata di acque sotterranee nel corpo sotterraneo è tale che la media annua dell'estrazione a lungo termine non esaurisca le risorse idriche sotterranee disponibili. Di conseguenza, il livello delle acque sotterranee non subisce alterazioni antropiche tali da:</p> <ul style="list-style-type: none"> -impedire il conseguimento degli obiettivi ecologici specificati per le acque superficiali connesse; -comportare un deterioramento significativo della qualità di tali acque; -recare danni significativi agli ecosistemi terrestri direttamente dipendenti dal corpo idrico sotterraneo. <p>Inoltre, alterazioni della direzione di flusso risultanti da variazioni del livello possono verificarsi, su base temporanea o permanente, in un'area delimitata nello spazio; tali inversioni non causano tuttavia l'intrusione di acqua salata o di altro tipo né imprimono alla direzione di flusso alcuna tendenza antropica duratura e chiaramente identificabile che possa determinare siffatte intrusioni.</p> <p>Un importante elemento da prendere in considerazione al fine della valutazione dello stato quantitativo è inoltre, specialmente per i complessi idrogeologici alluvionali, l'andamento nel tempo del livello piezometrico. Qualora tale andamento, evidenziato ad esempio con il metodo della regressione lineare, sia positivo o stazionario, lo stato quantitativo del corpo idrico è definito buono. Ai fini dell'ottenimento di un risultato omogeneo è bene che l'intervallo temporale ed il numero di misure scelte per la valutazione del trend siano confrontabili tra le diverse aree. E' evidente che un intervallo di osservazione lungo permetterà di ottenere dei risultati meno influenzati da variazioni naturali (tipo anni particolarmente siccitosi).</p>

Ai fini della valutazione della conformità a dette condizioni, è necessario, nell'ambito della revisione dei piani di gestione e dei piani di tutela da pubblicare nel 2015, acquisire le informazioni utili a valutare il bilancio idrico.

Monitoraggio dei corpi idrici sotterranei

Al fine di controllare lo stato quali-quantitativo di un corpo idrico, è necessario realizzare due specifiche reti di monitoraggio volte a rilevare:

- a) per lo stato quantitativo, una stima affidabile dello stato di tutti i corpi idrici o gruppo di corpi idrici sotterranei, compresa la stima delle risorse idriche sotterranee disponibili;
- b) per lo stato chimico, una panoramica corretta e complessiva dello stato chimico delle acque sotterranee all'interno di ciascun bacino idrogeologico e tale da rilevare eventuali trend crescenti dell'inquinamento antropico sul lungo periodo.

I programmi di monitoraggio delle acque sotterranee ricadenti all'interno di ciascun bacino idrografico devono comprendere:

- a) una rete per il **monitoraggio quantitativo**: al fine di integrare e validare la caratterizzazione e la definizione del rischio di non raggiungere l'obiettivo di buono stato quantitativo per tutti i corpi idrici o gruppi di corpi idrici, di cui alla Parte B dell'Allegato 1; il principale obiettivo è, quindi, quello di facilitare la valutazione dello stato quantitativo dei corpi idrici sotterranei;
- b) una rete per il **monitoraggio chimico** che si articola in:
 1. una rete per il **monitoraggio di sorveglianza**: al fine di integrare e validare la caratterizzazione e la identificazione del rischio di non raggiungere l'obiettivo di buono stato chimico per tutti i corpi idrici o gruppi di corpi idrici, di cui alla Parte B dell'Allegato 1; fornire informazioni utili a valutare le tendenze a lungo termine delle condizioni naturali e delle concentrazioni di inquinanti derivanti dall'attività antropica; indirizzare, in concomitanza con l'analisi delle pressioni e degli impatti, il monitoraggio operativo;
 2. una rete per il **monitoraggio operativo**: al fine di stabilire lo stato di qualità di tutti i corpi idrici o gruppi di corpi idrici definiti a rischio; stabilire la presenza di significative e durature tendenze ascendenti nella concentrazione di inquinanti.

Nei corpi idrici sotterranei destinati all'approvvigionamento idropotabile, in caso di particolari pressioni, sono considerati nel monitoraggio anche l'Escherichia Coli, come indicatore microbiologico, e le sostanze chimiche di cui al decreto legislativo 2 febbraio 2001, n. 31 "Attuazione della direttiva 98/83/CE relativa alla qualità delle acque destinate al consumo umano". Detti parametri sono monitorati almeno una volta prima ed una durante ciascun periodo di pianificazione della gestione del bacino idrografico.

Con particolare riferimento all'Escherichia Coli, tale parametro non è utilizzato ai fini della classificazione dello stato di qualità dei corpi idrici, ma come indicatore per l'individuazione delle misure da intraprendere. Inoltre, lo stesso parametro è monitorato solo in assenza di adeguati controlli.

I risultati dei programmi di monitoraggio devono essere utilizzati per:

- a) stabilire lo stato chimico e quantitativo di tutti i corpi idrici sotterranei, inclusa una valutazione delle risorse idriche sotterranee disponibili;
- b) supportare l'ulteriore caratterizzazione dei corpi idrici sotterranei;

- c) validare la valutazione del rischio;
- d) stimare la direzione e la portata delle acque sotterranee che oltrepassano la frontiera tra Stati Membri;
- e) assistere la progettazione dei programmi di misure;
- f) valutare l'efficacia dei programmi di misure;
- g) dimostrare la conformità con gli obiettivi delle aree protette comprese le aree protette designate per l'estrazione di acque destinate al consumo umano;
- h) definire la qualità naturale delle acque sotterranee, incluse le tendenze naturali;
- i) identificare le tendenze nella concentrazione di inquinanti di origine antropica e la loro inversione.

Le Regioni assicurano che i programmi di monitoraggio dei corpi idrici sotterranei siano basati su:

- a) l'identificazione dei corpi idrici di cui all'Allegato 1, Parte A;
- b) i risultati della caratterizzazione, compresa la valutazione del rischio, di cui all'Allegato 1, Parte B;
- c) il modello concettuale di cui all'Allegato 1, Parte C.

I monitoraggi, da effettuarsi con modalità e frequenze stabilite nel presente Allegato, hanno valenza sessennale, al fine di contribuire alla revisione dei piani di gestione del bacino idrografico, all'interno di ciascun distretto, e dei piani di tutela delle acque. Il primo periodo sessennale è 2010-2015. Resta fermo che il primo monitoraggio di sorveglianza ed operativo vanno effettuati nel periodo 2008-2009 e i risultati sono utilizzati per la predisposizione del primo piano di gestione da pubblicare entro il 22 dicembre 2009.

Caratteristiche dei siti per il monitoraggio chimico e per il monitoraggio quantitativo

La selezione, l'ubicazione e l'appropriata densità di siti di monitoraggio devono essere basate sul modello concettuale (caratteristiche idrogeologiche e pressioni) e possono essere supportate dalle seguenti informazioni esistenti:

- a) dati esistenti sulla qualità e/o quantità;
- b) caratteristiche costruttive degli esistenti siti di monitoraggio e regime delle estrazioni;
- c) distribuzione spaziale dei siti esistenti in rapporto alle dimensioni del corpo idrico sotterraneo;
- d) considerazioni pratiche inerenti la facilità di accesso, l'accesso a lungo termine e la sicurezza.

La selezione di appropriati tipi di siti di monitoraggio all'interno di una rete a livello di corpi idrici sotterranei deve essere basata sulla conoscenza degli obiettivi del monitoraggio, del tempo di percorrenza e/o dell'età delle acque sotterranee che nel sito di monitoraggio si campionano di solito. Queste conoscenze possono essere migliorate con la datazione delle acque sotterranee, attraverso specifiche metodiche quali, ad esempio, Trizio e Carbonio-14. Le coppie isotopiche $^{18}\text{O}/^{16}\text{O}$ e $^2\text{H}/^1\text{H}$ danno informazioni sul tasso di rinnovamento delle falde e permettono di distinguere gli acquiferi confinati da quelli liberi; inoltre, permettono di identificare le zone di ricarica in relazione ai dati isotopici dell'acqua piovana.

Le informazioni dettagliate sui siti devono essere disponibili e revisionate periodicamente. Dette informazioni, riportate a livello indicativo nella successiva tabella 1, devono essere usate per

valutare l'adeguatezza del sito e costituiscono supporto per l'individuazione dei programmi di monitoraggio pertinenti.

Tabella 1- Informazioni utili per un sito di monitoraggio

<i>Fattore</i>	Siti di monitoraggio chimico	Siti di monitoraggio quantitativo
Acquifero/i monitorato/i	E*	E
Ubicazione (coordinate geografiche), nome del sito e codice di identificazione	E	E
Corpo idrico interessato dal sito	E	E
Finalità del sito di monitoraggio	E	E
Tipo di sito di monitoraggio (pozzo in azienda agricola, pozzo industriale, sorgente, etc.)	E	E
Profondità e diametro/i dei pozzi		
Descrizione della parte esterna del pozzo (integrità del rivestimento, pendenza della zona limitrofa esterna al pozzo)		
Profondità delle sezioni a griglia o aperte dei pozzi		
Vulnerabilità o indicazione dello spessore e del tipo di sottosuolo in corrispondenza del sito di monitoraggio		
Valutazione dell'area di ricarica (inclusi l'uso del suolo, le pressioni e le potenziali fonti di pressioni puntuali, attraverso analisi di immagini satellitari e foto aeree)		
Dettagli costruttivi		
Quantitativi estratti o portata totale (alle sorgenti)		
Regime pompaggio (descrizione qualitativa, per esempio intermittente, continuo, notturno etc.)		
Abbassamento piezometrico (livello dinamico)		
Area di ricarica		
Profondità di pompaggio		
Livello idrico statico o di riposo		
Livello di riferimento per le misurazioni e caposaldo topografico di riferimento		
Fenomeni di risalite artesiane o di tracimazioni		
Stratigrafia del pozzo		
Proprietà dell' acquifero (trasmissività, conduttività idraulica, etc.)		

* (E): informazioni essenziali. Per quanto riguarda le altre informazioni non identificate come essenziali, se ne raccomanda la raccolta.

Per la selezione dei siti del monitoraggio quantitativo si riportano le seguenti indicazioni:

- a) nei siti di monitoraggio non si devono svolgere attività di pompaggio o possono essere svolte solo per periodi brevi e in tempi ben definiti, e comunque interrotto per tempi significativi, in modo tale che le misurazioni del livello idrico riflettano le condizioni naturali;
- b) l'ubicazione dei siti deve essere al di fuori del raggio di influenza idraulico della pressione (pompaggio) così che le variazioni quotidiane dovute al pompaggio non siano evidenziate nei dati di monitoraggio.
- c) possono essere utilizzate grandi sorgenti caratterizzate da una portata totale superiore a 1 litro/secondo.

Al fine di ottimizzare i monitoraggi previsti da specifiche disposizioni in relazione a differenti obiettivi, è raccomandato, ove possibile, procedere alla individuazione di siti comuni rappresentativi dei diversi obiettivi. Tale pratica costituisce il monitoraggio integrato che contribuisce significativamente ad un monitoraggio a basso rapporto costi/efficacia, combinando i requisiti del monitoraggio di cui all'art. 92, comma 5, del decreto n.152 del 2006, alle aree protette designate per l'estrazione di acque destinate al consumo umano, alla registrazione di prodotti per la protezione delle piante o biocidi, di cui al decreto n. 59 del 2005, e la conformità al presente decreto legislativo.

4.1 Raggruppamento dei corpi idrici

I corpi idrici sotterranei possono essere raggruppati ai fini del monitoraggio garantendo che le informazioni ottenute forniscano una valutazione affidabile dello stato di ciascun corpo idrico all'interno del gruppo e la conferma di ogni tendenza significativa ascendente della concentrazione di inquinanti.

Il raggruppamento non deve compromettere il raggiungimento degli obiettivi ambientali e di monitoraggio di ciascun corpo idrico componente il gruppo.

Il raggruppamento può avvenire purché i corpi idrici siano assimilabili in termini di:

- a) caratteristiche dell'acquifero;
- b) alterazione delle linee di flusso;
- c) pressioni a cui il corpo idrico è sottoposto;
- d) attendibilità della valutazione del rischio.

Se i corpi idrici sotterranei sono classificati come "non a rischio", non è necessario che gli stessi siano adiacenti né prevedere siti di monitoraggio per ogni corpo idrico appartenente allo stesso raggruppamento. In quest'ultimo caso deve comunque essere garantito un monitoraggio complessivo sufficiente a rispettare i requisiti del monitoraggio operativo, di sorveglianza, quantitativo ovvero di quello riferito alle aree protette.

Se i corpi idrici sotterranei sono classificati come "a rischio", il raggruppamento è possibile solo quando gli stessi sono adiacenti, fatta eccezione per i piccoli corpi idrici sotterranei simili o per i corpi idrici sotterranei ricadenti nelle isole di medie o piccole dimensioni. Per ciascun corpo idrico è raccomandato almeno un sito di monitoraggio. Per determinare la relazione tra i corpi idrici, comunque, il numero di siti di monitoraggio dipenderà dalle caratteristiche dell'acquifero, direzione di deflusso idrico, pressioni a cui il corpo idrico è sottoposto e attendibilità della valutazione del rischio.

Il monitoraggio operativo può essere rivolto ad uno o più corpi idrici componenti il gruppo, selezionati sulla base del modello concettuale, di cui alla Parte C dell'Allegato 1, per esempio il corpo o i corpi idrici più sensibili. Quest'ultimo criterio è finalizzato all'ottimizzazione del monitoraggio ambientale in termini di rapporto costi/efficacia.

4.2 Monitoraggio dello stato chimico e valutazione delle tendenze

I programmi di monitoraggio delle acque sotterranee sono necessari per fornire un quadro conoscitivo completo e corretto dello stato delle acque all'interno di ciascun bacino idrografico, per rilevare la presenza di tendenze ascendenti all'aumento delle concentrazioni di inquinanti nel lungo termine causate dall'impatto di attività antropiche ed assicurare la conformità agli obiettivi delle aree protette.

In base alla caratterizzazione ed alla valutazione dell'impatto svolti conformemente all'Allegato 1, le Regioni definiscono un programma di monitoraggio di sorveglianza per ciascun periodo cui si applica un piano di gestione del bacino idrografico. I risultati del programma del monitoraggio di sorveglianza sono utilizzati per elaborare un programma di monitoraggio operativo da applicare per il restante periodo coperto dal piano.

Il piano riporta le stime sul livello di attendibilità e precisione dei risultati ottenuti con i programmi di monitoraggio.

4.2.1 Monitoraggio di sorveglianza

Il monitoraggio di sorveglianza, da condurre durante ciascun ciclo di gestione del bacino idrografico, va effettuato nei corpi idrici o gruppi di corpi idrici sia a rischio sia non a rischio.

Il programma di monitoraggio di sorveglianza è inoltre utile per definire le concentrazioni di fondo naturale e le caratteristiche all'interno del corpo idrico.

Selezione dei parametri

Le Regioni devono obbligatoriamente monitorare i seguenti parametri di base:

- Tenore di ossigeno (OD), qualora ci sia un'interazione con le acque superficiali;
- pH;
- Conduttività elettrica (CE);
- Nitrati;
- Ione ammonio.

Qualora sia appropriato, tra i parametri da monitorare devono essere inclusi la temperatura ed un set di ioni diffusi ed in traccia ed indicatori selezionati.

L'elenco dei parametri di base deve anche includere ulteriori parametri inorganici specifici della struttura geologica locale per l'acquisizione di informazioni sullo stato qualitativo del fondo naturale, per poter verificare l'efficacia del modello concettuale, del piano di monitoraggio, del campionamento e dei risultati analitici.

In aggiunta ai parametri di base, le Regioni, sulla base di una dettagliata analisi delle pressioni, selezionano tra le sostanze riportate di seguito quelle potenzialmente immesse nel corpo idrico sotterraneo. In assenza di detta analisi tutte le sostanze di seguito riportate devono essere monitorate.

Inquinanti di origine naturale

- Arsenico
- Cadmio
- Piombo
- Mercurio
- Cloruri
- Solfati

Inquinanti di sintesi

- Tricloroetilene
- Tetracloroetilene

Inoltre è necessario monitorare obbligatoriamente quelle sostanze indicative di rischio e di impatto sulle acque sotterranee ascrivibili alle pressioni definite nella fase di caratterizzazione, tenendo in considerazione la lista dei contaminanti definita nelle tabelle 2 e 3, Parte A, dell'Allegato 3. In questa fase di selezione risulta fondamentale utilizzare il modello concettuale che consente, tra l'altro, di identificare qualunque pressione che vada ad influenzare ciascun sito di campionamento. Per i corpi idrici che, in base alla caratterizzazione, si ritiene rischino di non raggiungere lo stato buono, il monitoraggio riguarda anche i parametri indicativi dell'impatto delle pressioni determinanti il rischio.

Sono monitorati, se necessario, anche parametri addizionali quali, ad esempio, la torbidità ed il potenziale redox (Eh).

Inoltre in corrispondenza di tutti i siti è raccomandato il controllo del livello idrico o della portata al fine di descrivere "lo stato fisico del sito" come supporto per interpretare le variazioni (stagionali) o le tendenze nella composizione chimica delle acque sotterranee.

I corpi idrici transfrontalieri sono controllati rispetto ai parametri utili per tutelare tutti gli usi legittimi cui sono destinate le acque sotterranee.

Selezione dei siti

Il processo di selezione dei siti di monitoraggio è basato su tre fattori principali:

- a) il modello concettuale (o i modelli concettuali), compresa la valutazione delle caratteristiche idrologiche, idrogeologiche e idrochimiche del corpo idrico sotterraneo, quali i tempi di percorrenza, la distribuzione dei diversi tipi di uso del suolo (esempi: insediamenti, industria, foresta, pascolo/agricoltura), alterazione delle linee di flusso, sensibilità del recettore e dati di qualità esistenti;
- b) la valutazione del rischio e grado di confidenza nella valutazione, compresa la distribuzione delle pressioni principali;
- c) considerazioni pratiche relative all'adeguatezza dei singoli siti di campionamento. I siti devono essere facilmente accessibili a breve e a lungo termine e sicuri.

Una rete efficace di monitoraggio deve essere in grado di monitorare impatti potenziali delle pressioni identificate e l'evoluzione della qualità delle acque sotterranee lungo le linee di flusso all'interno del corpo idrico.

Nel caso in cui i rischi riguardino alcuni recettori specifici come ad esempio alcuni ecosistemi particolari, devono essere previsti siti addizionali di campionamento nelle aree adiacenti a questi recettori specifici (ad esempio, corpi idrici superficiali ad elevata biodiversità).

I principi fondamentali da seguire ai fini dell'identificazione dei siti, che comunque non può prescindere da una analisi caso per caso, sono:

- a) siti adatti: la selezione deve essere basata sul modello concettuale regionale dei corpi idrici (o dei gruppi di corpi idrici sotterranei) e su una revisione dei siti di monitoraggio esistenti e candidati sul modello concettuale locale. Estese aree di estrazione e sorgenti possono fornire adeguati siti di campionamento, poiché prelevano acqua da una grande area e volume dell'acquifero particolarmente in sistemi omogenei. Le sorgenti sono particolarmente raccomandate in acquiferi in cui predominano fratture carsiche o superficiali. Comunque, una rete rappresentativa di monitoraggio deve idealmente basarsi su un mix bilanciato di diversi tipi di siti di monitoraggio. In alcuni sistemi idrogeologici in cui l'acqua sotterranea

- contribuisce in maniera significativa al flusso di base di un corso d'acqua, il campionamento dell'acqua superficiale può fornire campioni rappresentativi dell'acqua sotterranea;
- b) rappresentatività: nei sistemi acquiferi caratterizzati da fenomeni di stratificazione, la collocazione dei siti di monitoraggio deve ricadere su quelle parti del corpo idrico che sono più suscettibili all'inquinamento. In genere tali parti sono quelle superiori. Per avere una valutazione rappresentativa della distribuzione dei contaminanti in tutto il corpo idrico, può essere necessario prevedere ulteriori punti di monitoraggio;
- c) corpi a rischio: i siti di monitoraggio di sorveglianza servono a fornire la base per il monitoraggio operativo, ossia, a partire dai risultati la rete può essere adattata di conseguenza. Per i programmi di sorveglianza ed operativo possono essere usati gli stessi siti;
- d) corpi non a rischio dove la confidenza per la valutazione del rischio è bassa: il numero dei siti di monitoraggio deve essere sufficiente a rappresentare il range delle pressioni e delle condizioni del percorso dell'inquinante nei corpi idrici sotterranei (o gruppi di corpi idrici sotterranei) con lo scopo di fornire dati sufficienti ad integrare la valutazione di rischio. L'ubicazione dei siti di campionamento può dunque ricadere sulla aree più suscettibili del corpo idrico per ciascuna combinazione pressione/percorso. Si raccomanda un minimo di 3 punti di campionamento in un corpo idrico sotterraneo o gruppo di corpi idrici;
- e) gruppi di corpi idrici sotterranei in cui le pressioni sono limitate (basse o assenti): nei gruppi di corpi idrici sotterranei definiti non a rischio e per i quali la confidenza nella valutazione del rischio è elevata, i siti di campionamento sono necessari in primo luogo per valutare le concentrazioni di fondo naturale e le tendenze naturali.

Frequenza di monitoraggio

Il monitoraggio di sorveglianza deve essere effettuato durante ogni periodo di pianificazione della gestione di un bacino idrografico e non può superare la periodicità dei 6 anni prevista per la revisione e l'aggiornamento dei Piani di gestione dei bacini idrografici; le Regioni ne possono aumentare la frequenza in relazione ad esigenze territoriali.

La scelta di un'appropriata frequenza di monitoraggio di sorveglianza è generalmente basata sul modello concettuale e sui dati di monitoraggio delle acque sotterranee esistenti.

Laddove vi sia una adeguata conoscenza del sistema delle acque sotterranee e sia già stato istituito un programma di monitoraggio a lungo termine, questo deve essere utilizzato per determinare un'appropriata frequenza del monitoraggio di sorveglianza.

Qualora le conoscenze siano inadeguate e i dati non disponibili, la tabella 2 indica le frequenze minime di monitoraggio di sorveglianza che possono essere adottate per differenti tipi di acquiferi.

Tabella 2 – frequenze minime del monitoraggio di sorveglianza

	Tipo di flusso dell'acquifero				
	Confinato	Libero			
		Flusso intergranulare significativo		Flusso esclusivamente per fessurazione	Flusso per carsismo
Flussi significativi profondi	Flusso superficiale				
Frequenza iniziale (parametri di base e addizionali)	2 volte all'anno	trimestrale	trimestrale	trimestrale	trimestrale

Frequenza a lungo termine (parametri di base)	Trasmissività generalmente alta-moderata	Ogni 2 anni	1 volta all'anno	2 volte all'anno	2 volte all'anno	2 volte all'anno
	Trasmissività generalmente bassa	Ogni 6 anni	1 volta all'anno	1 volta all'anno	1 volta all'anno	-
Parametri addizionale		Ogni 6 anni	Ogni 6 anni	Ogni 6 anni	Ogni 6 anni	-

Al fine di definire un programma corretto delle frequenze di monitoraggio è necessario considerare anche quanto di seguito riportato.

Di grande importanza sono i cambiamenti nell'andamento temporale della concentrazione degli inquinanti che influenza la frequenza di monitoraggio selezionata così come l'accresciuta conoscenza del modello concettuale.

In generale, i corpi sotterranei di prima falda sono piuttosto dinamici nelle variazioni qualitative e quantitative delle acque. Quando si verifica tale variabilità, la frequenza di monitoraggio deve essere selezionata in modo tale da caratterizzare in maniera adeguata la stessa variabilità.

Nei sistemi di corpi idrici sotterranei meno dinamici due campionamenti per anno possono, inizialmente, essere sufficienti per il monitoraggio di sorveglianza. Se questo monitoraggio non mostra significative variazioni in un ciclo di pianificazione di bacino idrografico (6 anni), può essere opportuna una successiva riduzione della frequenza di campionamento.

A causa dei probabili cambiamenti temporali nell'andamento della concentrazione di inquinanti, specialmente nei sistemi con flusso sotterraneo piuttosto dinamico, i campionamenti nei siti di monitoraggio devono essere eseguiti ad uguali intervalli temporali. Questo garantisce risultati di monitoraggio comparabili e un'appropriata valutazione delle tendenze.

Sulla base dei risultati del monitoraggio di sorveglianza acquisiti, le frequenze devono essere riviste regolarmente ed adeguate di conseguenza al fine di assicurare la qualità delle informazioni.

4.2.2 Monitoraggio operativo

Il monitoraggio operativo è richiesto solo per i corpi idrici a rischio di non raggiungere gli obiettivi di qualità ambientale.

Deve essere effettuato tutti gli anni nei periodi intermedi tra due monitoraggi di sorveglianza a una frequenza sufficiente a rilevare gli impatti delle pressioni e, comunque, almeno una volta all'anno.

Deve essere finalizzato principalmente a valutare i rischi specifici che determinano il non raggiungimento degli obiettivi.

Nella progettazione di un programma di monitoraggio operativo, la confidenza richiesta nei risultati di monitoraggio deve essere definita. Tale confidenza nei monitoraggi operativi dipende dalla variabilità delle sorgenti di impatto, dalle caratteristiche dell'acquifero o delle acque sotterranee in questione, così come dai rischi in caso di errore. In teoria l'incertezza derivante dal processo di monitoraggio non deve aggiungersi significativamente all'incertezza nel controllo del rischio.

L'accettabilità di non individuare un nuovo rischio o di non controllarne uno conosciuto deve essere stabilita, usata per fissare gli obiettivi di variabilità delle proprietà in questione e usata per il controllo della qualità del monitoraggio rispetto alla variabilità dei dati.

Selezione dei parametri

Nella maggior parte dei casi sia i parametri di base, sia parametri selezionati sono richiesti in ogni stazione di monitoraggio.

Il processo di selezione di tali parametri è basato su:

- a) caratterizzazione e modello/i concettuale/i inclusa una valutazione della suscettibilità del percorso delle acque sotterranee, sensibilità del recettore, il tempo necessario perché ciascun programma di misure sia efficace e la capacità di discernere tra gli effetti delle varie misure;
- b) valutazione del rischio e livello di confidenza nella valutazione; inclusa la distribuzione delle pressioni principali identificate nel processo di caratterizzazione che possono determinare lo "stato scarso" del corpo idrico;
- c) considerazioni pratiche relative alla idoneità dei singoli siti di monitoraggio.

Selezione dei siti

Nel selezionare i siti di monitoraggio operativo la priorità nella ubicazione degli stessi deve essere basata su:

- a) disponibilità di siti idonei esistenti (ad esempio siti impiegati nei monitoraggi di sorveglianza) che forniscano campioni rappresentativi;
- b) potenzialità nel supportare differenti programmi di monitoraggio (per es. determinate sorgenti possono fungere da siti di monitoraggio per la qualità e la quantità delle acque sotterranee e per le acque superficiali);
- c) potenzialità per monitoraggi integrati-multiobiettivo ad esempio combinando i requisiti del monitoraggio di cui all'articolo 92, comma 5, del decreto n.152 del 2006, del monitoraggio di cui alle aree protette designate per l'estrazione di acque destinate al consumo umano, del monitoraggio connesso alla registrazione di prodotti per la protezione delle piante o biocidi, del monitoraggio ai sensi del decreto n.59 del 2005, e la conformità al presente decreto;
- d) potenziali collegamenti con siti di monitoraggio delle acque superficiali esistenti o pianificati.

Qualora il rischio coinvolga ecosistemi significativi di corpi idrici superficiali connessi alle acque sotterranee, la Regione può prevedere siti di campionamento addizionali da ubicare in aree prossime ai corpi idrici superficiali. Detto monitoraggio suppletivo può includere il controllo delle parti più superficiali dell'acquifero ed eventualmente delle acque che drenano dai suoli, per esempio tramite campionatori multilivello, lisimetri e prove di drenaggio *in situ*. I dati ottenuti, oltre che contribuire a valutare lo stato e le tendenze, possono anche aiutare a distinguere gli impatti dei differenti tipi di pressioni, valutare l'estensione spaziale degli impatti e determinare il destino dei contaminanti e il trasporto tra la sorgente e il recettore.

Nel caso in cui i rischi e le pressioni riguardino le stesse acque sotterranee, per esempio pressioni diffuse, i siti di campionamento devono essere maggiormente distribuiti lungo il corpo idrico, e devono essere rivolti alle differenti pressioni e alla loro distribuzione all'interno del corpo idrico sotterraneo. Nell'ambito di tale monitoraggio è importante tenere conto della combinazione tra le pressioni più rappresentative e la sensibilità delle acque sotterranee.

Frequenza di monitoraggio

La selezione della frequenza nell'ambito di ogni anno di monitoraggio è generalmente basata sul modello concettuale e, in particolare, sulle caratteristiche dell'acquifero e sulla sua suscettibilità alle pressioni inquinanti.

La tabella 3 individua frequenze minime di monitoraggio operativo per differenti tipologie di acquifero dove il modello concettuale è limitato e i dati esistenti non sono disponibili.

Se, invece, vi è una buona conoscenza della qualità delle acque sotterranee e del comportamento del sistema idrogeologico, possono essere adottate frequenze ridotte di monitoraggio, comunque non inferiori ad una volta l'anno.

La frequenza e la tempistica del campionamento in ogni sito di monitoraggio deve, inoltre, considerare i seguenti criteri:

- a) i requisiti per la valutazione della tendenza;
- b) l'ubicazione del sito di campionamento rispetto alla pressione (a monte, direttamente al disotto, o a valle). Infatti le ubicazioni direttamente al disotto di una pressione possono richiedere monitoraggi più frequenti;
- c) il livello di confidenza nella valutazione del rischio e i cambiamenti della stessa valutazione nel tempo;
- d) le fluttuazioni a breve termine nella concentrazione degli inquinanti, per esempio effetti stagionali. Laddove sia probabile riscontrare effetti stagionali e altri effetti a breve termine, è essenziale che le frequenze di campionamento e le tempistiche siano adattate (incrementate) di conseguenza e che il campionamento abbia luogo nello stesso momento ogni anno, o nelle stesse condizioni, per rendere comparabili i dati per la valutazione delle tendenze, per accurate caratterizzazioni e per la valutazione degli stati di qualità;
- e) la tipologia di gestione dell'uso del suolo, per esempio periodo di applicazione di nitrati o pesticidi. Questo è importante specialmente per i sistemi a rapido scorrimento come gli acquiferi carsici e/o i corpi idrici sotterranei di prima falda.

Il campionamento per il monitoraggio operativo deve continuare finché il corpo idrico sotterraneo è considerato, con adeguata confidenza, non più nello stato scarso o a rischio di essere in uno stato scarso e ci sono adeguati dati che dimostrano un'inversione delle tendenze.

Tabella 3- Frequenze minime del monitoraggio operativo nell'ambito di ciascun anno

	Tipo di flusso dell'acquifero				
	Confinato	Libero			
		Flusso intergranulare significativo	Flussi significativi profondi	Flusso superficiale	Flusso esclusivamente per fessurazione
Acque sotterranee ad elevata vulnerabilità	1 volta all'anno	2 volte all'anno	Come appropriato ma almeno 2 volte all'anno	Come Appropriato almeno trimestrale	Come Appropriato almeno trimestrale
Acque sotterranee a bassa vulnerabilità	1 volta all'anno	1 volta all'anno 2 volte all'anno in caso di tendenze significative	Come appropriato ma almeno 2 volte all'anno	Come appropriato ma almeno 2 volte all'anno	Come Appropriato almeno trimestrale

4.3 Monitoraggio dello stato quantitativo

La rete di monitoraggio dello stato quantitativo delle acque sotterranee è progettata in modo da fornire una stima affidabile dello stato quantitativo di tutti i corpi idrici o gruppi di corpi idrici

sotterranei, compresa la stima delle risorse idriche sotterranee disponibili. Le Regioni inseriscono nei piani di tutela una o più mappe che riportano detta rete.

Il Monitoraggio dello stato quantitativo ha l'obiettivo di integrare e confermare la validità della caratterizzazione e della procedura di valutazione di rischio, determinare lo stato quantitativo del corpo idrico sotterraneo, supportare la valutazione dello stato chimico, l'analisi delle tendenze e la progettazione e la valutazione dei programmi di misure.

Come per le altre reti di monitoraggio, la progettazione della rete per il monitoraggio quantitativo deve essere basata sul modello concettuale del sistema idrico sotterraneo e sulle pressioni.

Gli elementi chiave del modello concettuale quantitativo sono:

- a) la valutazione della ricarica e del bilancio idrico predisposto secondo le linee guida di cui all'Allegato 1 al decreto ministeriale del 28 luglio 2004, pubblicato nella Gazzetta Ufficiale del 15 novembre 2004, n. 268;
- b) le valutazioni esistenti del livello dell'acqua sotterranea o della portata ed informazioni pertinenti sui rischi per le acque superficiali e gli ecosistemi terrestri che dipendono dalle acque sotterranee;
- c) il grado di interazione tra acque sotterranee e relativi ecosistemi terrestri e superficiali dove questa interazione è importante e potrebbe potenzialmente determinare un'influenza negativa sullo stato di qualità del corpo idrico superficiale.

Lo sviluppo di una rete di monitoraggio quantitativo può essere iterativo; i dati raccolti dai nuovi siti di monitoraggio possono essere usati per migliorare e perfezionare il modello concettuale, usato per collocare ogni sito di monitoraggio, sull'intero corpo idrico sotterraneo, e la gestione del programma di monitoraggio quantitativo.

L'implementazione di un modello numerico delle acque sotterranee o di un modello idrologico che integri le acque superficiali e sotterranee sono utili strumenti per compilare ed interpretare i dati del monitoraggio quantitativo ed identificare le risorse e gli ecosistemi a rischio. Inoltre, le stime di incertezza che si possono ottenere con un modello numerico possono essere d'aiuto per identificare parti del corpo idrico sotterraneo che necessitano dell'integrazione di siti per meglio descrivere la quantità e la portata delle acque sotterranee.

Selezione dei parametri

Per la valutazione dello stato quantitativo delle acque sotterranee sono raccomandati almeno i seguenti parametri:

- a) livelli delle acque sotterranee nei pozzi o nei piezometri;
- b) portata delle sorgenti;
- c) caratteristiche del flusso e/o livelli idrici dei corsi d'acqua superficiali durante i periodi di siccità (ad es. quando il contributo delle piogge al flusso delle acque superficiali può essere trascurato e la portata del fiume è mantenuta sostanzialmente dall'acqua sotterranea);
- d) livelli idrici delle zone umide e dei laghi che dipendono significativamente dalle acque sotterranee.

La selezione dei siti di monitoraggio e dei parametri deve essere basata su un solido modello concettuale del corpo idrico che deve essere monitorato.

Un monitoraggio addizionale per supportare la caratterizzazione e la classificazione delle acque sotterranee tiene conto almeno di:

- a) parametri chimici e indicatori (per esempio temperatura, conduttività, etc.) per monitorare l'intrusione salina o di altra natura. Qualora venga utilizzato un unico sito di monitoraggio sia per la valutazione dello stato chimico sia per la valutazione dello stato quantitativo e i controlli avvengano contemporaneamente, i dati per il controllo dei parametri chimici

ALLEGATO 7
(articolo 5, comma 3)

Presentazione dello stato di qualità ambientale delle acque sotterranee

Parte A - Interpretazione e presentazione dello stato chimico delle acque sotterranee

Per stabilire lo stato chimico delle acque sotterranee i risultati ottenuti nei singoli siti di monitoraggio all'interno di un corpo idrico sotterraneo sono aggregati per il corpo nel suo complesso.

Le Regioni forniscono una mappa dello stato chimico delle acque sotterranee, conforme allo schema cromatico seguente:

BUONO: VERDE

SCARSO: ROSSO

Le Regioni indicano inoltre con un punto NERO sulla mappa i corpi idrici sotterranei cui è impressa, riguardo alle concentrazioni di un qualsiasi inquinante, una tendenza ascendente significativa e duratura dovuta all'impatto di una attività umana. L'inversione di una di queste tendenze è segnalata sulla mappa da un punto BLU.

Le Regioni trasmettono tali informazioni secondo le modalità individuate con apposito decreto.

Sulla base delle informazioni di cui ai punti precedenti, ai fini della trasmissione alla CE da parte del Ministero dell'Ambiente e della tutela del territorio e del mare, l'ISPRA elabora, su scala di Distretto Idrografico, i dati trasmessi dalle Regioni.

Parte B - Interpretazione e presentazione dello stato quantitativo delle acque sotterranee

I risultati ottenuti grazie alla rete di monitoraggio per un corpo idrico o gruppo di corpi idrici sotterranei sono utilizzati per calcolare lo stato quantitativo del corpo o dei corpi in questione.

Le regioni forniscono una mappa basata sulla conseguente constatazione dello stato quantitativo delle acque sotterranee, conforme allo schema cromatico seguente:

BUONO: VERDE

SCARSO: ROSSO

Le Regioni trasmettono tali informazioni secondo le modalità individuate con apposito decreto.

Sulla base delle informazioni di cui ai punti precedenti, ai fini della trasmissione alla Commissione europea da parte del Ministero dell'Ambiente e della tutela del territorio e del mare, l'ISPRA elabora, su scala di Distretto Idrografico, i dati trasmessi dalle Regioni.

Parte C - Presentazione dello stato delle acque sotterranee

Le Regioni inseriscono nel Piano di Tutela una mappa che riporta, per ciascun corpo idrico o gruppo di corpi idrici sotterranei, sia lo stato quantitativo che quello chimico, secondo lo schema cromatico descritto alle Parti A e B.

Le regioni possono evitare di fornire mappe distinte in applicazione delle Parti A e B, ma in tal caso devono inoltre indicare sulla mappa prevista alla Parte A, secondo i requisiti di cui alla medesima Parte, i corpi cui è impressa una tendenza ascendente significativa e duratura riguardo alla concentrazione di un qualsiasi inquinante o l'eventuale inversione di una tale tendenza.

- addizionali sono utilizzati per le finalità sopra riportate. Per gli acquiferi delle isole può essere appropriato monitorare le zone di transizione tra acqua dolce ed acqua marina;
- b) piovosità e altri componenti richiesti per calcolare l'evapotraspirazione (per il calcolo della ricarica delle acque sotterranee);
 - c) monitoraggio ecologico degli ecosistemi terrestri connessi alle acque sotterranee (inclusi gli indicatori ecologici);
 - d) estrazione di acque sotterranee.

I requisiti specifici per i dati di monitoraggio di supporto, che integrano le conoscenze ottenute dal monitoraggio del livello delle acque sotterranee, sono fortemente determinati dagli strumenti o dai metodi adoperati per supportare la valutazione del rischio o dello stato e della confidenza richiesta in queste valutazioni.

La chiave per la selezione dei parametri dipende da quanto quel parametro sia rappresentativo dello scenario idrogeologico monitorato e della sua importanza nel determinare il rischio o lo stato del corpo idrico.

In alcuni scenari idrogeologici particolarmente complessi, limitare il monitoraggio al solo livello delle acque sotterranee nei piezometri può essere inappropriato per le finalità del presente decreto e in alcuni casi altamente fuorviante. In queste circostanze le caratteristiche del flusso dei corsi d'acqua o delle sorgenti connesse può fornire dati migliori con i quali intraprendere una valutazione. Ciò è maggiormente probabile nei casi di bassa permeabilità o di acquiferi fratturati. Ci sono casi in cui il livello dell'acqua rimane più o meno stabile, ma si verificano fenomeni di intrusione di acqua proveniente da altri acquiferi o da corpi idrici superficiali o dal mare. Specifiche condizioni devono essere considerate nel caso dei corpi idrici sotterranei delle isole. Se c'è il rischio di intrusione, allora specifici indicatori della qualità delle acque andranno monitorati (per esempio la conduttività elettrica e la temperatura dell'acqua).

Densità dei siti di monitoraggio

La rete per il monitoraggio quantitativo deve essere progettata prevedendo un numero di pozzi tale da consentire il controllo su eventuali variazioni dello stato quantitativo del corpo idrico sotterraneo. La rete si articola in sufficienti siti di monitoraggio rappresentativi per stimare il livello delle acque sotterranee di ciascun corpo idrico o gruppi di corpi idrici, tenuto conto delle variazioni del ravvenamento a breve e a lungo termine ed in particolare:

- a) per i corpi idrici sotterranei che si ritiene rischino di non conseguire gli obiettivi ambientali, bisogna assicurare una densità dei punti di monitoraggio sufficiente a valutare l'impatto delle estrazioni sulle variazioni dello stato quantitativo delle acque sotterranee;
- b) per i corpi idrici sotterranei le cui acque fluiscono attraverso la frontiera tra l'Italia ed altri Paesi, è necessario designare sufficienti punti di monitoraggio per stimare la direzione e la portata delle acque sotterranee attraverso la frontiera.

Il monitoraggio quantitativo può essere richiesto su due differenti piani.

In primo luogo, se possibile, bisogna valutare i livelli e i flussi delle acque lungo un corpo idrico sotterraneo. Questi possono essere correlati alla valutazione del bilancio idrico dell'intero corpo idrico sotterraneo predisposto secondo le linee guida di cui all'Allegato 1 al decreto ministeriale del 28 luglio 2004, pubblicato nella Gazzetta Ufficiale del 15 novembre 2004, n. 268.

In secondo luogo, può essere necessario un monitoraggio "locale" più mirato sui flussi e sui livelli riferiti ai corpi recettori pertinenti che sono localmente alimentati dalle acque sotterranee, ad es. corpi idrici superficiali (fiumi, laghi ed estuari) ed ecosistemi terrestri dipendenti dalle acque sotterranee. Quest'ultimo monitoraggio può includere informazioni integrative sulla salinità (con riferimento alle intrusioni saline) o informazioni integrative derivanti dal monitoraggio ecologico svolto ai sensi della normativa nazionale e comunitaria vigente (come prova dell'impatto sugli ecosistemi dovuti all'estrazione di acqua sotterranea).

Nei corpi idrici o gruppi di corpi idrici classificati “non a rischio” il monitoraggio quantitativo può essere ridotto. Infatti, non è necessario svolgere il monitoraggio su ogni corpo idrico all’interno di un gruppo di corpi idrici, a patto che tutti i corpi idrici del gruppo siano comparabili dal punto di vista idrogeologico.

Nei corpi idrici o gruppi di corpi idrici classificati “a rischio” la distribuzione dei siti di monitoraggio deve essere sufficiente per capire le condizioni idrogeologiche relative ai recettori identificati come a rischio e alla loro importanza.

La densità del monitoraggio deve essere sufficiente per assicurare un’appropriata valutazione degli impatti sul livello delle acque sotterranee causati dalle estrazioni.

Per quei corpi idrici sotterranei che attraversano la frontiera tra l’Italia ed uno o più Stati Membri, il numero di siti di campionamento deve essere sufficiente per stimare la direzione e la portata delle acque sotterranee attraverso il confine.

Frequenza di monitoraggio

La frequenza dei rilevamenti deve essere sufficiente a permettere di stimare lo stato quantitativo di ciascun corpo idrico o gruppo di corpi idrici sotterranei, tenuto conto delle variazioni del ravvenamento a breve e lungo termine. In particolare:

- a) per i corpi idrici sotterranei che si ritiene rischino di non conseguire gli obiettivi ambientali, è fissata una frequenza delle misurazioni sufficiente a valutare l’impatto delle estrazioni sul livello delle acque sotterranee;
- b) per i corpi idrici sotterranei le cui acque fluiscono attraverso la frontiera tra l’Italia ed altri Paesi, è fissata una frequenza delle misurazioni sufficiente a stimare la direzione e la portata delle acque sotterranee attraverso la frontiera.

La frequenza dei monitoraggi si stabilisce sulla base dei dati necessari per determinare rischio e stato dei corpi idrici e, laddove necessario, per supportare la progettazione e valutazione dei programmi di misure.

La frequenza di monitoraggio dipende principalmente dalle caratteristiche di un corpo idrico e dal sito di monitoraggio. I siti con una significativa variabilità annuale devono essere monitorati più frequentemente rispetto a siti con minore variabilità. In generale un monitoraggio trimestrale sarà sufficiente per il monitoraggio quantitativo dove la variabilità è bassa, ma un monitoraggio giornaliero è preferito, in particolare quando si misurano le portate. La frequenza deve essere rivista quando migliora la comprensione della risposta e del comportamento dell’acquifero e in relazione all’importanza di ciascun cambiamento delle pressioni sul corpo idrico sotterraneo. Questo assicura che sia mantenuto un programma caratterizzato da un basso rapporto costi/efficacia.

4.4 Controlli di qualità

Per il campionamento e l’analisi devono essere stabilite procedure appropriate per il controllo di qualità; tali misure sono necessarie per ridurre al minimo le incertezze.

Gli elementi minimi che devono essere presi in considerazione nei controlli di qualità sono:

- a) identificazione e registrazione dei campioni;
- b) metodi di campionamento, pianificazione del campionamento e report per esercizi di campo;
- c) trasporto e magazzinaggio del campione;
- d) validazione dei metodi analitici;
- e) procedure per le misure analitiche;
- f) controlli di qualità interni dei metodi;
- g) partecipazione in schemi esterni per i controlli di qualità (intercalibrazione);
- h) elaborazione dei risultati;
- i) tracciabilità dei documenti e delle misure.

Per i laboratori di analisi l'accreditamento deve avvenire ai sensi della ISO 17025.

4.5 Protocollo per il campionamento-ISO raccomandate

Un appropriato piano di campionamento deve includere la selezione dei siti di campionamento, la frequenza e la durata del campionamento, le procedure di campionamento, il trattamento dei campioni e l'analisi dei campioni.

Le procedure di campionamento e di trattamento del campione dovranno riferirsi a linee guida e/o standard internazionali incluse parti rilevanti della norma ISO 5667 nello stato di ultima revisione.

Allo stato attuale le parti della norma ISO 5667 utili per il monitoraggio delle acque sotterranee sono le seguenti:

La norma ISO 5667-1: 2006 fornisce i principi per una corretta progettazione del campionamento negli ambienti acquatici.

La norma ISO 5667-3: 2003 fornisce indicazioni riguardo alla preparazione, stabilizzazione, trasporto e conservazione dei campioni di acqua.

La norma ISO 5667-11: 1993 fornisce i principi a) per la progettazione dei programmi di campionamento, b) le tecniche di campionamento, c) la manipolazione dei campioni e d) il sistema di identificazione del campione e le procedure di registrazione e tracciabilità delle acque sotterranee;

La norma ISO 5667-18: 2001 fornisce dei principi per i metodi di campionamento delle acque sotterranee nei siti contaminati.

La norma ISO 5667-14: 1993 fornisce linee guida per il controllo di qualità delle operazioni di campionamento e trattamento del campione.

ALLEGATO 5
(articolo 4, comma 2)

Valutazione dello stato chimico delle acque sotterranee

1. La procedura di valutazione intesa a determinare lo stato chimico di un corpo o gruppo di corpi idrici sotterranei è espletata per tutti i corpi o gruppi di corpi idrici sotterranei caratterizzati come a rischio e per ciascuno degli inquinanti che contribuiscono a tale caratterizzazione del corpo o del gruppo di corpi idrici sotterranei.
2. Nell'avviare le indagini di cui all'articolo 4, comma 2, lettera c), le regioni tengono conto dei seguenti elementi:
 - a) le informazioni raccolte come parte della caratterizzazione da effettuare ai sensi dell'articolo 3;
 - b) i risultati della rete di monitoraggio delle acque sotterranee ottenuti conformemente all'Allegato 4;
 - c) qualsiasi altra informazione pertinente, incluso un raffronto tra la concentrazione aritmetica media su base annua dei pertinenti inquinanti in un sito di monitoraggio e gli standard di qualità e valori soglia delle acque sotterranee definiti nell'Allegato 3.
3. Ai fini delle indagini volte a stabilire se siano soddisfatte le condizioni concernenti il buono stato chimico delle acque sotterranee di cui all'articolo 4, comma 2, lettera c), punti 1) e 4), le Regioni, laddove pertinente e necessario e sulla scorta di adeguate aggregazioni dei risultati del monitoraggio, suffragate, se necessario, da stime di concentrazione basate su un modello concettuale del corpo o gruppo di corpi idrici sotterranei, valutano l'entità come percentuale in volume o area della parte di corpo idrico sotterraneo avente, per un determinato inquinante, una concentrazione aritmetica media su base annua superiore ad uno standard di qualità o ad un valore soglia delle acque sotterranee.
4. Ai fini delle indagini volte a stabilire se siano soddisfatte le condizioni concernenti il buono stato chimico delle acque sotterranee di cui all'articolo 4, comma 2, lettera c), punti 2) e 3), le Regioni, laddove pertinente e necessario e sulla scorta di pertinenti risultati del monitoraggio e di un idoneo modello concettuale del corpo idrico sotterraneo, valutano:
 - a) gli effetti dell'inquinamento nel corpo idrico sotterraneo;
 - b) la quantità e le concentrazioni degli inquinanti che sono o che è probabile siano trasferiti dal corpo idrico sotterraneo alle acque superficiali connesse o agli ecosistemi terrestri che ne dipendono direttamente;
 - c) l'impatto probabile delle quantità e concentrazioni degli inquinanti trasferiti alle acque superficiali connesse e agli ecosistemi terrestri che ne dipendono direttamente;
 - d) l'entità delle eventuali intrusioni saline o di altro tipo nel corpo idrico sotterraneo;
 - e) il rischio che la presenza di inquinanti nel corpo idrico sotterraneo rappresenta per la qualità delle acque captate o che si intende captare dal corpo idrico sotterraneo per il consumo umano.

ALLEGATO 6
(articolo 5, comma 1)

Identificazione e inversione di tendenze significative e durature all'aumento

Parte A - Individuazione di tendenze significative e durature all'aumento

Le Autorità di bacino individuano le tendenze significative e durature all'aumento in tutti i corpi o gruppi di corpi idrici sotterranei caratterizzati come a rischio in base all'Allegato 1, Parte B, tenendo conto dei seguenti requisiti:

1. in conformità al punto 4.2 dell'Allegato 4, il programma di monitoraggio deve essere concepito in modo da rilevare le tendenze significative e durature all'aumento nelle concentrazioni degli inquinanti individuate ai sensi dell'articolo 5;

2. la procedura per individuare le tendenze significative e durature all'aumento è la seguente:

- a) le frequenze di monitoraggio e i siti di monitoraggio sono selezionati in modo che siano sufficienti a:
 - 1) fornire le informazioni necessarie per assicurare che siffatte tendenze all'aumento possano essere distinte da una variazione naturale con un adeguato livello di attendibilità e precisione;
 - 2) far sì che siffatte tendenze all'aumento siano identificate con un anticipo sufficiente a consentire l'attuazione di misure intese a prevenire, o quanto meno ridurre per quanto possibile, cambiamenti significativi della qualità delle acque sotterranee dannosi per l'ambiente. Possibilmente tale individuazione viene effettuata per la prima volta entro il 2009, tenendo conto dei dati esistenti, nel quadro della relazione sull'individuazione delle tendenze redatta nell'ambito del primo piano di gestione del bacino idrografico di cui all'articolo 117 del decreto n. 152 del 2006, e successivamente almeno ogni sei anni;
 - 3) tener conto delle caratteristiche temporali fisiche e chimiche del corpo idrico sotterraneo, inclusi le condizioni di scorrimento delle acque sotterranee, i tassi di ravvenamento e i tempi di percolazione attraverso il suolo o sottosuolo;
- b) sono utilizzati metodi di monitoraggio e analisi conformi ai principi internazionali di controllo della qualità, inclusi, se pertinenti, i metodi standardizzati CEN o quelli nazionali, destinati a fornire dati di qualità scientifica e comparabilità equivalenti;
- c) la valutazione è basata su un metodo statistico, quale l'analisi della regressione, per l'analisi delle tendenze per serie temporali di singoli siti di monitoraggio;
- d) per evitare distorsioni nell'individuazione di tendenze, tutte le misure al di sotto del limite di quantificazione sono fissate a metà del valore del limite di quantificazione delle serie temporali più elevato, eccetto per il totale dei pesticidi.

3. l'individuazione di tendenze significative e durature all'aumento delle concentrazioni di sostanze presenti sia in natura che a seguito di attività umana tiene conto dei livelli di base e, se disponibili, dei dati raccolti prima dell'inizio del programma di monitoraggio al fine di riferire in merito all'individuazione delle tendenze nell'ambito del primo piano di gestione del bacino idrografico di cui all'articolo 117 del decreto n.152 del 2006.

Parte B - Punti di partenza per l'inversione di tendenza

Le Regioni, al fine di invertire le tendenze significative e durature all'aumento in ottemperanza all'articolo 5, tengono conto dei seguenti requisiti:

1. Il punto di partenza per attuare misure atte a provocare l'inversione delle tendenze significative e durature all'aumento è stabilito quando la concentrazione di inquinanti raggiunge il 75 % dei valori parametrici degli standard di qualità o dei valori soglia delle acque sotterranee di cui all'Allegato 3 da valutare nel sito di monitoraggio, a meno che:

- a) sia necessario un punto di partenza più tempestivo per far sì che le misure atte a determinare l'inversione di tendenza evitino, con il minimo dei costi, cambiamenti significativi delle acque sotterranee dannosi per l'ambiente o quanto meno li riducano per quanto possibile;
- b) un diverso punto di partenza sia giustificato qualora il limite di rilevazione non consenta di stabilire la presenza di una tendenza al 75 % dei valori parametrici; o
- c) il tasso di aumento e la reversibilità della tendenza siano tali che un punto di partenza successivo per le misure atte a determinare l'inversione di tendenza consente ancora a tali misure di evitare, con il minimo dei costi, cambiamenti significativi della qualità delle acque sotterranee dannosi per l'ambiente, o quanto meno di ridurli per quanto possibile. Questo successivo punto di partenza può non portare a ritardi nel raggiungimento degli obiettivi ambientali.

Per le attività che rientrano nel campo d'applicazione dell' articolo 92 del decreto n.152 del 2006, il punto di partenza per attuare misure atte a provocare l'inversione delle tendenze significative e durature all'aumento è stabilito in conformità con detto articolo e con la Parte Terza e più specificamente conformemente agli obiettivi ambientali di cui agli articoli 76 e 77 del medesimo decreto.

2. Una volta stabilito per un corpo idrico sotterraneo caratterizzato come a rischio il punto di partenza, ai sensi del punto 1, questo non viene cambiato nel corso del ciclo di validità di sei anni del piano di gestione del bacino idrografico di cui all'articolo 117 del decreto n.152 del 2006.

3. Le inversioni di tendenza sono comprovate, tenendo conto delle pertinenti disposizioni relative al monitoraggio di cui alla Parte A, punto 2.