



Centro Funzionale Centrale – Settore Idro

OGGETTO: BOLLETTINO DI CRITICITA' NAZIONALE

RIFE./I DIRETTIVA PRESIDENZA CONSIGLIO DEI MINISTRI 27-2-2004.
INDIRIZZI OPERATIVI PER LA GESTIONE ORGANIZZATIVA E FUNZIONALE DEL SISTEMA DI ALLERTAMENTO NAZIONALE, STATALE E REGIONALE, PER IL RISCHIO IDROGEOLOGICO E IDRAULICO AI FINI DI PROTEZIONE CIVILE.

Premesso che:

- è stato emesso in data odierna il Bollettino di vigilanza meteorologica nazionale;
- sono in corso gli Avvisi di condizioni meteorologiche avverse n°17120 prot. n° PRE/76466 datato 10.12.2017 e n°17119 prot. n° PRE/76440 datato 09.12.2017;
- sono stati emessi Avvisi di criticità Regionali di Lombardia, Friuli Venezia Giulia, Emilia Romagna, Liguria e Toscana;

II CENTRO FUNZIONALE CENTRALE

assunte le criticità comunicate dai Centri Funzionali Decentrati di tutte le Regioni e Province autonome

EMETTE IL PRESENTE BOLLETTINO DI CRITICITA' NAZIONALE.

PER LA GIORNATA DI OGGI, LUNEDÌ 11 DICEMBRE 2017:

ELEVATA CRITICITA' PER RISCHIO IDRAULICO DIFFUSO SU:

TOSCANA: *Bisenzio e Ombrone Pt, Serchio-Costa, Serchio-Garfagnana-Lima, Lunigiana, Serchio-Lucca;*

ELEVATA CRITICITA' PER RISCHIO IDROGEOLOGICO LOCALIZZATO SU:

EMILIA ROMAGNA: *Bacini emiliani occidentali;*

LIGURIA: *Bacini Liguri Marittimi di Levante, Bacini Liguri Padani di Levante;*

TOSCANA: *Versilia, Reno;*

MODERATA CRITICITA' PER RISCHIO IDRAULICO DIFFUSO SU:

FRIULI VENEZIA GIULIA: *Bacino montano del Tagliamento e del Torre, Bacino dell'isonzo e Pianura di Udine e Gorizia;*

MODERATA CRITICITA' PER RISCHIO IDROGEOLOGICO LOCALIZZATO SU:

EMILIA ROMAGNA: *Pianura e bassa collina emiliana occidentale, Pianura emiliana centrale, Bacini emiliani orientali, Pianura emiliana orientale e costa Ferrarese, Bacini emiliani centrali;*

LIGURIA: *Bacini Liguri Marittimi di Ponente, Bacini Liguri Marittimi di Centro;*

LOMBARDIA: *Laghi e Prealpi orientali, Appennino pavese, Valcamonica, Media-bassa Valtellina, Orobie bergamasche;*

ORDINARIA CRITICITA' PER RISCHIO IDRAULICO DIFFUSO SU:

FRIULI VENEZIA GIULIA: *Bacino del Livenza e del Lemene;*

LOMBARDIA: *Nodo idraulico di Milano;*

ORDINARIA CRITICITA' PER RISCHIO IDROGEOLOGICO LOCALIZZATO SU:

ABRUZZO: *Marsica, Bacino Alto del Sangro, Bacino dell'Aterno;*

EMILIA ROMAGNA: *Pianura e costa romagnola, Bacini romagnoli;*

FRIULI VENEZIA GIULIA: *Bacino di Levante / Carso;*

LAZIO: *Bacino del Liri, Bacini Costieri Nord, Appennino di Rieti, Aniene, Bacini Costieri Sud, Bacino Medio Tevere, Roma;*

LIGURIA: *Bacini Liguri Padani di Ponente;*

LOMBARDIA: *Valchiavenna, Lario e Prealpi occidentali, Alta Valtellina, Laghi e Prealpi Varesine;*

MOLISE: *Alto Volturno - Medio Sangro, Frentani - Sannio - Matese;*

PIEMONTE: *Belbo e Bormida, Scrivia, Valle Tanaro;*

TOSCANA: *Valdarno Inf.;*

TRENTINO ALTO ADIGE: *Provincia Autonoma di Trento;*

UMBRIA: *Chiascio - Topino, Trasimeno - Nestore, Nera - Corno, Alto Tevere, Chiani - Paglia, Medio Tevere;*

VENETO: *Alto Piave, Alto Brenta-Bacchiglione-Alpone, Piave pedemontano;*

PER LA GIORNATA DI DOMANI, MARTEDÌ 12 DICEMBRE 2017:

ELEVATA CRITICITA' PER RISCHIO IDRAULICO DIFFUSO SU:

TOSCANA: *Serchio-Garfagnana-Lima, Serchio-Lucca, Serchio-Costa, Lunigiana;*

ELEVATA CRITICITA' PER RISCHIO IDROGEOLOGICO LOCALIZZATO SU:

EMILIA ROMAGNA: *Bacini emiliani occidentali;*

LIGURIA: *Bacini Liguri Padani di Levante, Bacini Liguri Marittimi di Levante;*

MODERATA CRITICITA' PER RISCHIO IDRAULICO DIFFUSO SU:**FRIULI VENEZIA GIULIA:** *Bacino dell'Isonzo e Pianura di Udine e Gorizia, Bacino montano del Tagliamento e del Torre;***TOSCANA:** *Bisenzo e Ombrone Pt;***MODERATA CRITICITA' PER RISCHIO IDROGEOLOGICO LOCALIZZATO SU:****EMILIA ROMAGNA:** *Pianura emiliana centrale, Pianura e bassa collina emiliana occidentale, Pianura emiliana orientale e costa Ferrarese, Bacini emiliani orientali, Bacini emiliani centrali;***LIGURIA:** *Bacini Liguri Marittimi di Centro, Bacini Liguri Marittimi di Ponente;***LOMBARDIA:** *Media-bassa Valtellina, Orobie bergamasche, Valcamonica, Laghi e Prealpi orientali, Appennino pavese;***TOSCANA:** *Reno, Versilia;***ORDINARIA CRITICITA' PER RISCHIO IDRAULICO DIFFUSO SU:****FRIULI VENEZIA GIULIA:** *Bacino del Livenza e del Lemene;***LOMBARDIA:** *Nodo idraulico di Milano;***ORDINARIA CRITICITA' PER RISCHIO IDROGEOLOGICO LOCALIZZATO SU:****EMILIA ROMAGNA:** *Pianura e costa romagnola, Bacini romagnoli;***FRIULI VENEZIA GIULIA:** *Bacino di Levante / Carso;***LAZIO:** *Bacini Costieri Nord, Bacino del Liri, Bacino Medio Tevere, Roma, Aniene, Bacini Costieri Sud, Appennino di Rieti;***LIGURIA:** *Bacini Liguri Padani di Ponente;***LOMBARDIA:** *Lario e Prealpi occidentali, Laghi e Prealpi Varesine, Valchiavenna, Alta Valtellina;***MOLISE:** *Alto Volturno - Medio Sangro, Frentani - Sannio - Matese;***TOSCANA:** *Valdelsa-Valdera, Arno-Costa, Romagna-Toscana, Valtiberina, Etruria-Costa Sud, Arno-Casentino, Etruria, Isole, Fiora e Albegna-Costa e Giglio, Etruria-Costa Nord, Mugello-Val di Sieve, Ombrone Gr-Medio, Arno-Valdarno Sup., Ombrone Gr-Costa, Valdichiana, Ombrone Gr-Alto, Arno-Firenze, Valdarno Inf., Fiora e Albegna;***UMBRIA:** *Alto Tevere, Chiascio - Topino, Medio Tevere, Trasimeno - Nestore, Nera - Como, Chiani - Paglia;***VENETO:** *Alto Piave, Alto Brenta-Bacchiglione-Alpone, Piave pedemontano;*

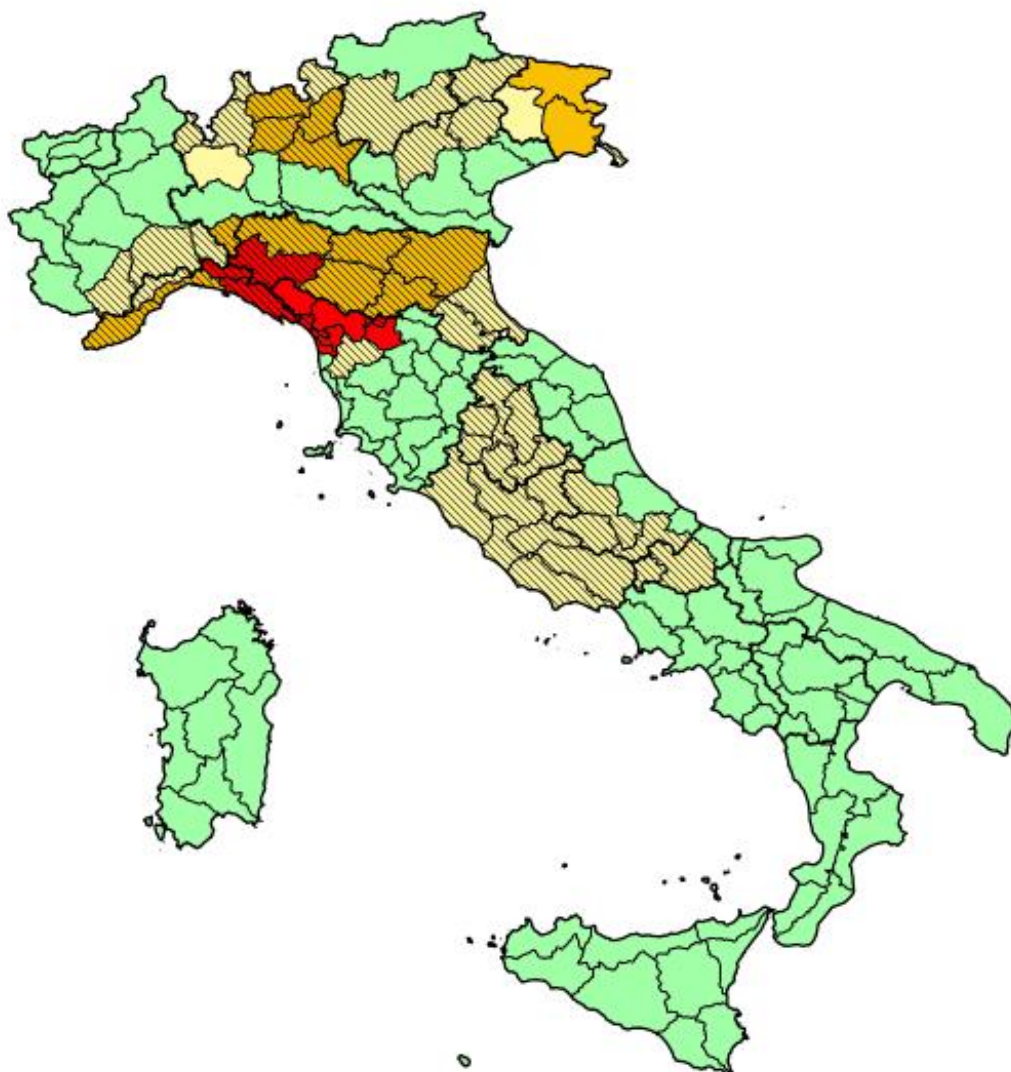
NOTE: Regione Lombardia: le criticità per domani, martedì 12.12.2017, sono da intendersi fino alle ore 12.00;
Regione Toscana: sulle zone di allerta L, S1, S2, S3, criticità rossa fino alle ore 06.00 di domani, martedì 12.12.2017; dalle ore 06.00 alle ore 13.00 le criticità sono da intendersi in arancione a seguire criticità gialla. Sulle zone di allerta R1 e V per la giornata di domani, martedì 12.12.2017, la criticità è arancione fino alle ore 06.00, a seguire criticità gialla;
Regione Lazio: le criticità per la giornata di oggi 11.12.2017 e domani 12.12.2017, sono da intendersi per temporali;
Regione Molise: ordinaria criticità meteo per oggi e domani sulla zona di allerta Litoranea (zona C), previste precipitazioni da sparse a diffuse anche a carattere di rovescio o temporale.

LUNEDÌ 11 DICEMBRE 2017**ORE 16:00****IL DIRETTORE DELL'UFFICIO III
ITALO GIULIVO****Firma autografa omessa
ai sensi dell'Art. 3, c.2,
D.Lgs. 12/02/1993, N.39**



Centro Funzionale Centrale - Settore Idro

AGGIORNAMENTO EFFETTI AL SUOLO PREVISTI PER LUNEDÌ 11 DICEMBRE 2017

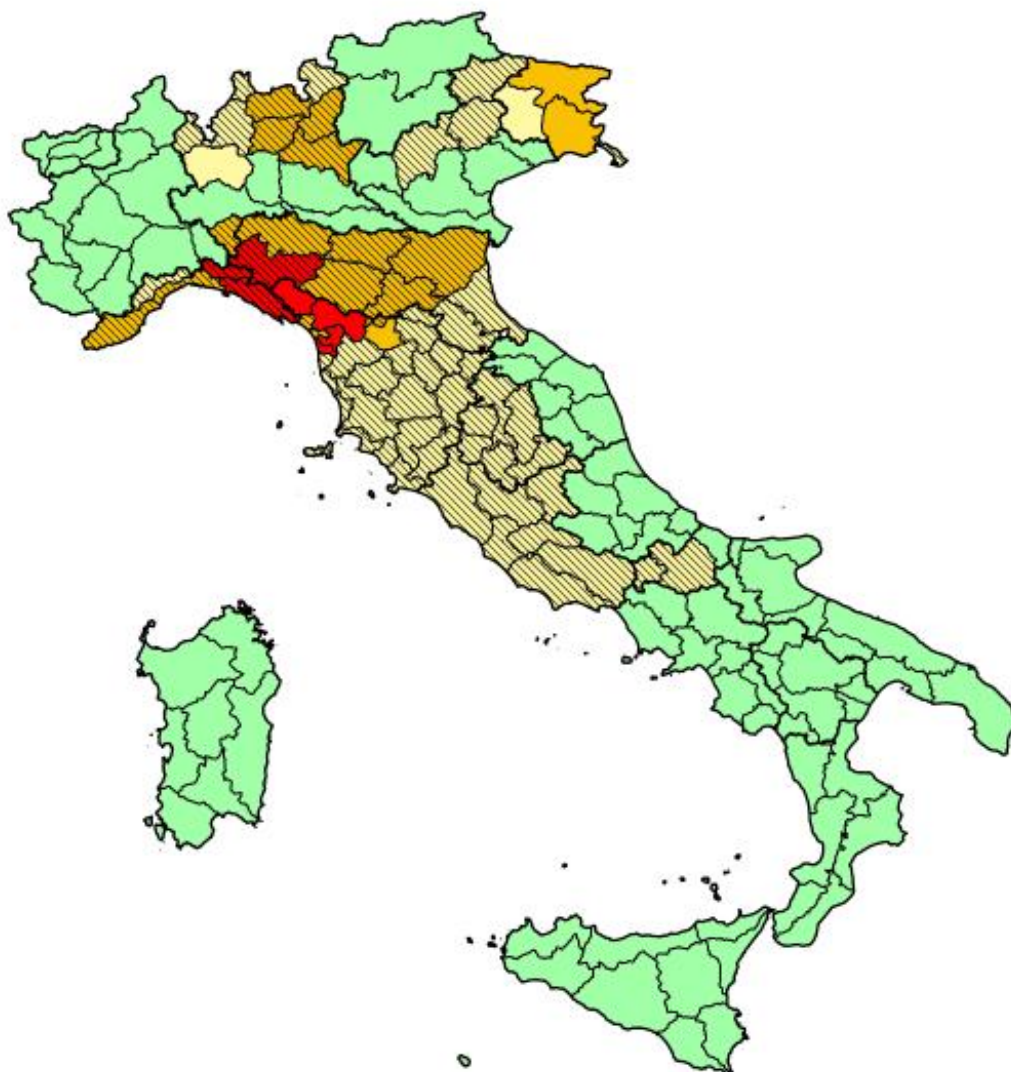


- Limiti regionali
- Zone di Allerta
- Assenza di fenomeni significativi prevedibili
- ▨ Ordinaria criticità per rischio idrogeologico localizzato
- Ordinaria criticità per rischio idraulico diffuso
- ▨ Moderata criticità per rischio idrogeologico localizzato
- ▨ Moderata criticità per rischio idraulico diffuso
- ▨ Elevata criticità per rischio idrogeologico localizzato
- ▨ Elevata criticità per rischio idraulico diffuso



Centro Funzionale Centrale - Settore Idro

EFFETTI AL SUOLO PREVISTI PER MARTEDÌ 12 DICEMBRE 2017



- Limiti regionali
- Zone di Allerta
- Assenza di fenomeni significativi prevedibili
- ▨ Ordinaria criticità per rischio idrogeologico localizzato
- Ordinaria criticità per rischio idraulico diffuso
- ▨ Moderata criticità per rischio idrogeologico localizzato
- ▨ Moderata criticità per rischio idraulico diffuso
- ▨ Elevata criticità per rischio idrogeologico localizzato
- ▨ Elevata criticità per rischio idraulico diffuso



Centro Funzionale Centrale – Settore Idro

OGGETTO: BOLLETTINO DI CRITICITA' NAZIONALE

RIFER./ DIRETTIVA PRESIDENZA CONSIGLIO DEI MINISTRI 27-2-2004.
INDIRIZZI OPERATIVI PER LA GESTIONE ORGANIZZATIVA E FUNZIONALE DEL SISTEMA DI ALLERTAMENTO NAZIONALE, STATALE E REGIONALE, PER IL RISCHIO IDROGEOLOGICO E IDRAULICO AI FINI DI PROTEZIONE CIVILE.

Premesso che:

- è stato emesso in data odierna il Bollettino di vigilanza meteorologica nazionale;
- sono in corso gli Avvisi di criticità Regionale della Lombardia, Friuli Venezia Giulia, Veneto ed Emilia Romagna;

II CENTRO FUNZIONALE CENTRALE

assunte le criticità comunicate dai Centri Funzionali Decentrati di tutte le Regioni e Province autonome

EMETTE IL PRESENTE BOLLETTINO DI CRITICITA' NAZIONALE.

PER LA GIORNATA DI OGGI, MARTEDÌ 12 DICEMBRE 2017:

ELEVATA CRITICITA' PER RISCHIO IDRAULICO DIFFUSO SU:

EMILIA ROMAGNA: *Pianura emiliana centrale, Pianura e bassa collina emiliana occidentale;*

MODERATA CRITICITA' PER RISCHIO IDRAULICO DIFFUSO SU:

EMILIA ROMAGNA: *Pianura emiliana orientale e costa Ferrarese;*

FRIULI VENEZIA GIULIA: *Bacino montano del Tagliamento e del Torre, Bacino dell'Isonzo e Pianura di Udine e Gorizia;*

VENETO: *Livenza, Lemene e Tagliamento;*

MODERATA CRITICITA' PER RISCHIO IDROGEOLOGICO LOCALIZZATO SU:

EMILIA ROMAGNA: *Bacini emiliani occidentali;*

LOMBARDIA: *Appennino pavese, Valcamonica, Media-bassa Valtellina, Orobie bergamasche, Laghi e Prealpi orientali;*

ORDINARIA CRITICITA' PER RISCHIO IDRAULICO DIFFUSO SU:

FRIULI VENEZIA GIULIA: *Bacino del Livenza e del Lemene;*

LOMBARDIA: *Nodo idraulico di Milano;*

VENETO: *Alto Brenta-Bacchiglione-Alpone, Piave pedemontano, Basso Brenta-Bacchiglione e Fratta Gorzone, Alto Piave, Basso Piave, Sile e Bacino scolante in laguna;*

ORDINARIA CRITICITA' PER RISCHIO IDROGEOLOGICO LOCALIZZATO SU:

EMILIA ROMAGNA: *Bacini emiliani centrali, Bacini emiliani orientali;*

FRIULI VENEZIA GIULIA: *Bacino di Levante / Carso;*

LAZIO: *Aniene, Bacino del Liri, Appennino di Rieti, Bacino Medio Tevere;*

LOMBARDIA: *Lario e Prealpi occidentali, Valchiavenna, Laghi e Prealpi Varesine, Alta Valtellina;*

MARCHE: *Marc-5;*

MOLISE: *Alto Volturno - Medio Sangro, Frentani - Sannio - Matese;*

TOSCANA: *Serchio-Garfagnana-Lima, Lunigiana, Versilia, Serchio-Costa, Serchio-Lucca;*

TRENTINO ALTO ADIGE: *Provincia Autonoma di Bolzano;*

UMBRIA: *Chiascio - Topino, Alto Tevere, Chiani - Paglia, Nera - Corno, Trasimeno - Nestore, Medio Tevere;*

PER LA GIORNATA DI DOMANI, MERCOLEDÌ 13 DICEMBRE 2017:

ELEVATA CRITICITA' PER RISCHIO IDRAULICO DIFFUSO SU:

EMILIA ROMAGNA: *Pianura emiliana centrale, Pianura e bassa collina emiliana occidentale;*

MODERATA CRITICITA' PER RISCHIO IDRAULICO DIFFUSO SU:

EMILIA ROMAGNA: *Pianura emiliana orientale e costa Ferrarese;*

FRIULI VENEZIA GIULIA: *Bacino dell'Isonzo e Pianura di Udine e Gorizia, Bacino montano del Tagliamento e del Torre;*

VENETO: *Livenza, Lemene e Tagliamento;*

MODERATA CRITICITA' PER RISCHIO IDROGEOLOGICO LOCALIZZATO SU:

EMILIA ROMAGNA: *Bacini emiliani occidentali;*

ORDINARIA CRITICITA' PER RISCHIO IDRAULICO DIFFUSO SU:

FRIULI VENEZIA GIULIA: *Bacino del Livenza e del Lemene;*

UMBRIA: *Chiascio - Topino;*

VENETO: *Piave pedemontano, Basso Brenta-Bacchiglione e Fratta Gorzone, Alto Brenta-Bacchiglione-Alpone, Alto Piave, Basso Piave, Sile e Bacino scolante in laguna;*

ORDINARIA CRITICITA' PER RISCHIO IDROGEOLOGICO LOCALIZZATO SU:

ABRUZZO: *Marsica, Bacino dell'Aterno, Bacino del Pescara, Bacini Tordino Vomano, Bacino Alto del Sangro, Bacino Basso del Sangro;*

EMILIA ROMAGNA: *Bacini emiliani centrali, Bacini emiliani orientali;*

FRIULI VENEZIA GIULIA: *Bacino di Levante / Carso;*

LAZIO: *Aniene, Appennino di Rieti, Bacino Medio Tevere, Bacino del Liri;*

MARCHE: *Marc-5;*

MOLISE: *Frentani - Sannio - Matese, Alto Volturno - Medio Sangro;*

TRENTINO ALTO ADIGE: *Provincia Autonoma di Bolzano;*

UMBRIA: *Alto Tevere, Nera - Corno, Trasimeno - Nestore, Medio Tevere, Chiani - Paglia;*

NOTE:

Regione Lazio: le ordinarie criticità per oggi e per domani sono da intendersi per temporali;

Regione Molise: ordinaria meteo per oggi e per domani sulla zona di allerta Litoranea (zona C) per previste precipitazioni da sparse a diffuse anche a carattere di rovescio o temporale;

Regione Sicilia: per domani, mercoledì 13.12.2017, sono previsti rovesci o temporali isolati nelle zone A e B.

MARTEDÌ 12 DICEMBRE 2017

ORE 16:00

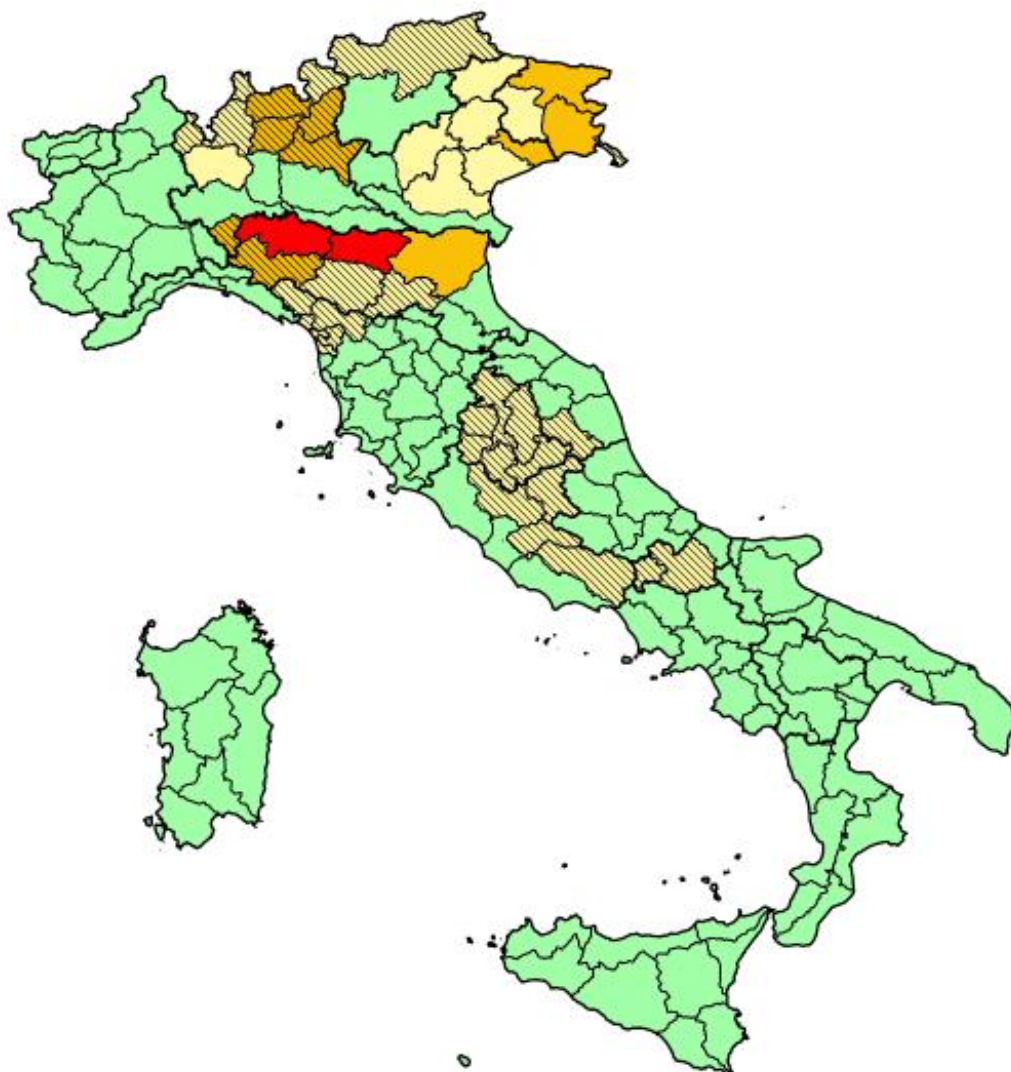
**IL DIRETTORE DELL'UFFICIO III
ITALO GIULIVO**

**Firma autografa omessa
ai sensi dell'Art. 3, c.2,
D.Lgs. 12/02/1993, N.39**



Centro Funzionale Centrale - Settore Idro

AGGIORNAMENTO EFFETTI AL SUOLO PREVISTI PER MARTEDÌ 12 DICEMBRE 2017

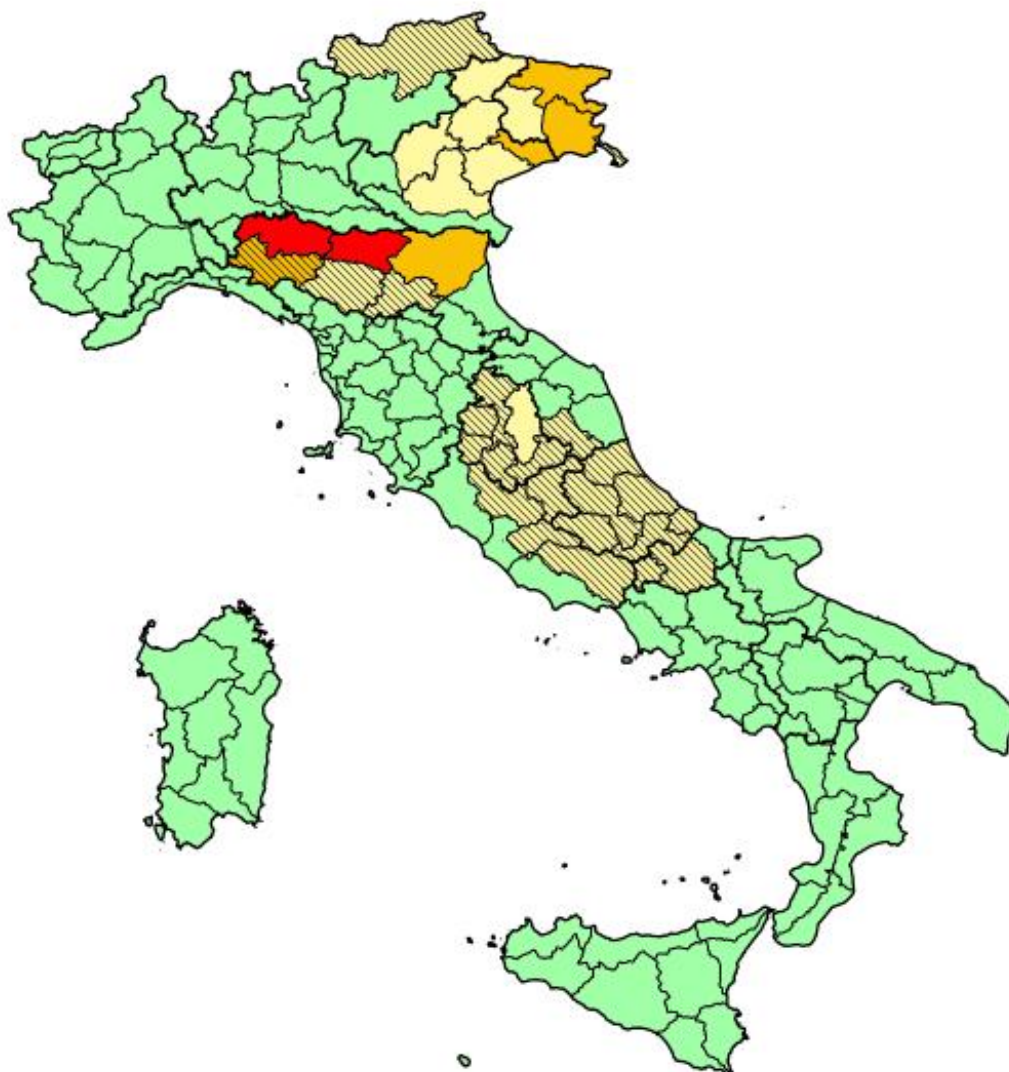


- Limiti regionali
- Zone di Allerta
- Assenza di fenomeni significativi prevedibili
- ▨ Ordinaria criticità per rischio idrogeologico localizzato
- Ordinaria criticità per rischio idraulico diffuso
- ▨ Moderata criticità per rischio idrogeologico localizzato
- ▨ Moderata criticità per rischio idraulico diffuso
- ▨ Elevata criticità per rischio idrogeologico localizzato
- ▨ Elevata criticità per rischio idraulico diffuso



Centro Funzionale Centrale - Settore Idro

EFFETTI AL SUOLO PREVISTI PER MERCOLEDÌ 13 DICEMBRE 2017



- Limiti regionali
- Zone di Allerta
- Assenza di fenomeni significativi prevedibili
- ▨ Ordinaria criticità per rischio idrogeologico localizzato
- Ordinaria criticità per rischio idraulico diffuso
- ▨ Moderata criticità per rischio idrogeologico localizzato
- ▨ Moderata criticità per rischio idraulico diffuso
- ▨ Elevata criticità per rischio idrogeologico localizzato
- ▨ Elevata criticità per rischio idraulico diffuso



Centro Funzionale Centrale – Settore Idro

OGGETTO: BOLLETTINO DI CRITICITA' NAZIONALE

RIFE././ DIRETTIVA PRESIDENZA CONSIGLIO DEI MINISTRI 27-2-2004.
INDIRIZZI OPERATIVI PER LA GESTIONE ORGANIZZATIVA E FUNZIONALE DEL SISTEMA DI ALLERTAMENTO NAZIONALE, STATALE E REGIONALE, PER IL RISCHIO IDROGEOLOGICO E IDRAULICO AI FINI DI PROTEZIONE CIVILE.

Premesso che:

- è stato emesso in data odierna il Bollettino di vigilanza meteorologica nazionale;
- è stato emesso l'Avviso di condizioni meteorologiche avverse n. 17121 PROT: n. PRE/ 0077312 del 13/12/2017;
- è in corso l'Avviso di criticita' regionale dell'Emilia Romagna;

II CENTRO FUNZIONALE CENTRALE

assunte le criticita' comunicate dai Centri Funzionali Decentrati di tutte le Regioni e Province autonome

EMETTE IL PRESENTE BOLLETTINO DI CRITICITA' NAZIONALE.

PER LA GIORNATA DI OGGI, MERCOLEDÌ 13 DICEMBRE 2017:

MODERATA CRITICITA' PER RISCHIO IDRAULICO DIFFUSO SU:

EMILIA ROMAGNA: *Pianura emiliana centrale, Pianura emiliana orientale e costa Ferrarese;*

ORDINARIA CRITICITA' PER RISCHIO IDRAULICO DIFFUSO SU:

EMILIA ROMAGNA: *Pianura e bassa collina emiliana occidentale;*

VENETO: *Piave pedemontano, Alto Brenta-Bacchiglione-Alpone, Alto Piave;*

ORDINARIA CRITICITA' PER RISCHIO IDROGEOLOGICO LOCALIZZATO SU:

ABRUZZO: *Bacino del Pescara, Bacino dell'Aterno, Bacini Tordino Vomano, Marsica, Bacino Basso del Sangro, Bacino Alto del Sangro;*

BASILICATA: *Basi-C, Basi-A2, Basi-D;*

CALABRIA: *Versante Tirrenico Centrale, Versante Tirrenico Settentrionale;*

EMILIA ROMAGNA: *Bacini emiliani occidentali, Bacini emiliani orientali, Bacini emiliani centrali;*

MARCHE: *Marc-5;*

UMBRIA: *Trasimeno - Nestore, Alto Tevere, Medio Tevere, Chiascio - Topino, Chiani - Paglia, Nera - Corno;*

PER LA GIORNATA DI DOMANI, GIOVEDÌ 14 DICEMBRE 2017:

MODERATA CRITICITA' PER RISCHIO IDRAULICO DIFFUSO SU:

EMILIA ROMAGNA: *Pianura emiliana centrale, Pianura emiliana orientale e costa Ferrarese;*

ORDINARIA CRITICITA' PER RISCHIO IDRAULICO DIFFUSO SU:

EMILIA ROMAGNA: *Pianura e bassa collina emiliana occidentale;*

VENETO: *Piave pedemontano, Alto Brenta-Bacchiglione-Alpone, Alto Piave;*

ORDINARIA CRITICITA' PER RISCHIO IDROGEOLOGICO LOCALIZZATO SU:

EMILIA ROMAGNA: *Bacini emiliani centrali, Bacini emiliani orientali, Bacini emiliani occidentali;*

LAZIO: *Bacino del Liri, Aniene, Appennino di Rieti;*

TOSCANA: *Serchio-Lucca, Versilia, Lunigiana, Mugello-Val di Sieve, Reno, Serchio-Garfagnana-Lima, Bisenzio e Ombrone Pt, Serchio-Costa;*

UMBRIA: *Nera - Corno, Chiascio - Topino, Medio Tevere;*

NOTE: Regione Molise: per la giornata di domani è prevista ordinaria meteo nella zona Medio Sangro-Alto Volturno (Zona A)

MERCOLEDÌ 13 DICEMBRE 2017

ORE 16:00

**IL DIRETTORE DELL'UFFICIO III
ITALO GIULIVO**

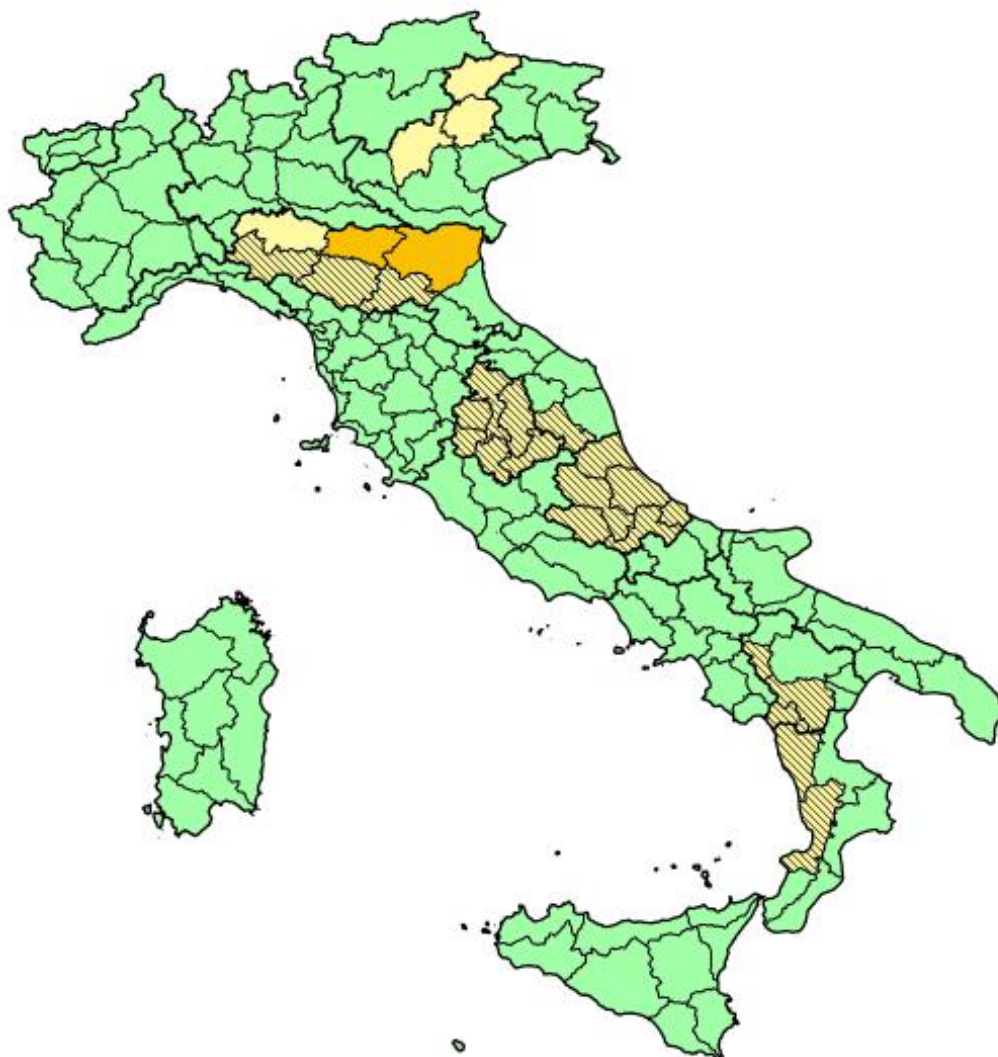
**Firma autografa omessa
ai sensi dell'Art. 3, c.2,
D.Lgs. 12/02/1993, N.39**



PROTEZIONE CIVILE
Presidenza del Consiglio dei Ministri
Dipartimento della Protezione Civile

Centro Funzionale Centrale – Settore Idro

AGGIORNAMENTO EFFETTI AL SUOLO PREVISTI PER MERCOLEDÌ 13 DICEMBRE 2017



- Limiti regionali
- Zone di Allerta
- Assenza di fenomeni significativi prevedibili
- Ordinaria criticità per rischio idrogeologico localizzato
- Ordinaria criticità per rischio idraulico diffuso
- Moderata criticità per rischio idrogeologico localizzato
- Moderata criticità per rischio idraulico diffuso
- Elevata criticità per rischio idrogeologico localizzato
- Elevata criticità per rischio idraulico diffuso



Centro Funzionale Centrale - Settore Idro

EFFETTI AL SUOLO PREVISTI PER GIOVEDÌ 14 DICEMBRE 2017



- Limiti regionali
- Zone di Allerta
- Assenza di fenomeni significativi prevedibili
- ▨ Ordinaria criticità per rischio idrogeologico localizzato
- Ordinaria criticità per rischio idraulico diffuso
- ▨ Moderata criticità per rischio idrogeologico localizzato
- ▨ Moderata criticità per rischio idraulico diffuso
- ▨ Elevata criticità per rischio idrogeologico localizzato
- ▨ Elevata criticità per rischio idraulico diffuso



Centro Funzionale Centrale – Settore Idro

OGGETTO: BOLLETTINO DI CRITICITA' NAZIONALE

RIFE./I DIRETTIVA PRESIDENZA CONSIGLIO DEI MINISTRI 27-2-2004.
INDIRIZZI OPERATIVI PER LA GESTIONE ORGANIZZATIVA E FUNZIONALE DEL SISTEMA DI ALLERTAMENTO NAZIONALE, STATALE E REGIONALE, PER IL RISCHIO IDROGEOLOGICO E IDRAULICO AI FINI DI PROTEZIONE CIVILE.

Premesso che:

- è stato emesso in data odierna il Bollettino di vigilanza meteorologica nazionale;
- è stato emesso l'Avviso di condizioni meteorologiche avverse n° 17122 prot. n° PRE/0077564 datato 14.12.2017 ed è in corso l'Avviso di condizioni meteorologiche avverse n° 17121 prot. n° PRE/0077312 datato 13.12.2017;
- sono stati emessi gli Avvisi di criticità regionali di Campania e Molise ed è in corso l'Avviso di criticità regionale dell'Emilia Romagna;

II CENTRO FUNZIONALE CENTRALE

assunte le criticità comunicate dai Centri Funzionali Decentrati di tutte le Regioni e Province autonome

EMETTE IL PRESENTE BOLLETTINO DI CRITICITA' NAZIONALE.

PER LA GIORNATA DI OGGI, GIOVEDÌ 14 DICEMBRE 2017:

MODERATA CRITICITA' PER RISCHIO IDRAULICO DIFFUSO SU:

EMILIA ROMAGNA: *Pianura emiliana centrale, Pianura emiliana orientale e costa Ferrarese;*

ORDINARIA CRITICITA' PER RISCHIO IDRAULICO DIFFUSO SU:

EMILIA ROMAGNA: *Pianura e bassa collina emiliana occidentale;*

VENETO: *Alto Piave, Piave pedemontano;*

ORDINARIA CRITICITA' PER RISCHIO IDROGEOLOGICO LOCALIZZATO SU:

BASILICATA: *Basi-D, Basi-A2, Basi-C;*

EMILIA ROMAGNA: *Bacini emiliani occidentali, Bacini emiliani orientali, Bacini emiliani centrali;*

LAZIO: *Aniene, Appennino di Rieti, Bacino del Liri;*

MOLISE: *Alto Volturno - Medio Sangro;*

TOSCANA: *Mugello-Val di Sieve, Bisenzio e Ombrone Pt, Versilia, Reno, Lunigiana, Serchio-Costa, Serchio-Lucca, Serchio-Garfagnana-Lima;*

UMBRIA: *Nera - Corno, Medio Tevere, Chiascio - Topino;*

PER LA GIORNATA DI DOMANI, VENERDÌ 15 DICEMBRE 2017:

MODERATA CRITICITA' PER RISCHIO IDRAULICO DIFFUSO SU:

EMILIA ROMAGNA: *Pianura emiliana centrale;*

MODERATA CRITICITA' PER RISCHIO IDROGEOLOGICO LOCALIZZATO SU:

CAMPANIA: *Alto Volturno e Matese, Piana campana, Napoli, Isole e Area vesuviana, Penisola sorrentino-amalfitana, Monti di Sarno e Monti Picentini;*

MOLISE: *Frentani - Sannio - Matese, Alto Volturno - Medio Sangro;*

ORDINARIA CRITICITA' PER RISCHIO IDRAULICO DIFFUSO SU:

ABRUZZO: *Bacino Alto del Sangro, Marsica, Bacino dell'Aterno;*

EMILIA ROMAGNA: *Pianura emiliana orientale e costa Ferrarese, Pianura e bassa collina emiliana occidentale;*

LAZIO: *Aniene, Bacino del Liri, Appennino di Rieti;*

TOSCANA: *Bisenzio e Ombrone Pt;*

UMBRIA: *Chiascio - Topino, Medio Tevere, Nera - Corno, Chiani - Paglia;*

VENETO: *Alto Piave, Piave pedemontano;*

ORDINARIA CRITICITA' PER RISCHIO IDROGEOLOGICO LOCALIZZATO SU:

BASILICATA: *Basi-D, Basi-A1, Basi-A2, Basi-C;*

CALABRIA: *Versante Tirrenico Centrale, Versante Tirrenico Settentrionale;*

CAMPANIA: *Tuscolano e Alto Sele, Alta Irpinia e Sannio;*

EMILIA ROMAGNA: *Bacini emiliani centrali, Bacini emiliani orientali, Bacini emiliani occidentali;*

LAZIO: *Bacini Costieri Nord, Roma, Bacino Medio Tevere, Bacini Costieri Sud;*

LIGURIA: *Bacini Liguri Marittimi di Levante;*

MARCHE: *Marc-5, Marc-3;*

PUGLIA: *Basso Ofanto, Sub-Appennino Dauno;*

SARDEGNA: *Bacino del Tirso, Iglesiente, Logudoro, Bacini Montevecchio - Pischilappiu, Campidano;*

TOSCANA: *Reno, Serchio-Costa, Lunigiana, Fiora e Albegna-Costa e Giglio, Serchio-Lucca, Mugello-Val di Sieve, Versilia, Fiora e Albegna, Serchio-Garfagnana-Lima, Valdichiana;*

UMBRIA: *Trasimeno - Nestore, Alto Tevere;*

NOTE:

Regione Basilicata: le ordinarie criticità per oggi e per domani sono da intendersi anche per temporali;

Regione Campania: le moderate criticità per domani sono da intendersi dalle ore 12.00;

Regione Lazio: le ordinarie criticità per domani sulle zone di allerta Bacini costieri nord (zona A), Bacino medio Tevere (Zona B), Roma (zona D) e Bacini costieri sud (zona D) sono per temporali e sulle restanti zone di allerta sono anche per temporali;

Regione Liguria: l'ordinaria criticità per domani è da intendersi dalle ore 04.00;

Regione Toscana: le ordinarie criticità per domani sulle zone di allerta Valdichiana (zona C), Fiora e Alb. (zona F1) e Fiora e Alb. - Costa e G. (zona F2) sono da intendersi dalle ore 12.00;

Regione Molise: ordinaria meteo per domani sulla zona di allerta Litoranea (zona C) per precipitazioni da isolate a sparse, anche a carattere di rovescio o temporale;

Regione Puglia: le ordinarie criticità per domani sono da intendersi anche per temporali.

GIOVEDÌ 14 DICEMBRE 2017

ORE 16:00

**IL DIRETTORE DELL'UFFICIO III
ITALO GIULIVO**

**Firma autografa omessa
ai sensi dell'Art. 3, c.2,
D.Lgs. 12/02/1993, N.39**



Centro Funzionale Centrale – Settore Idro

AGGIORNAMENTO EFFETTI AL SUOLO PREVISTI PER GIOVEDÌ 14 DICEMBRE 2017

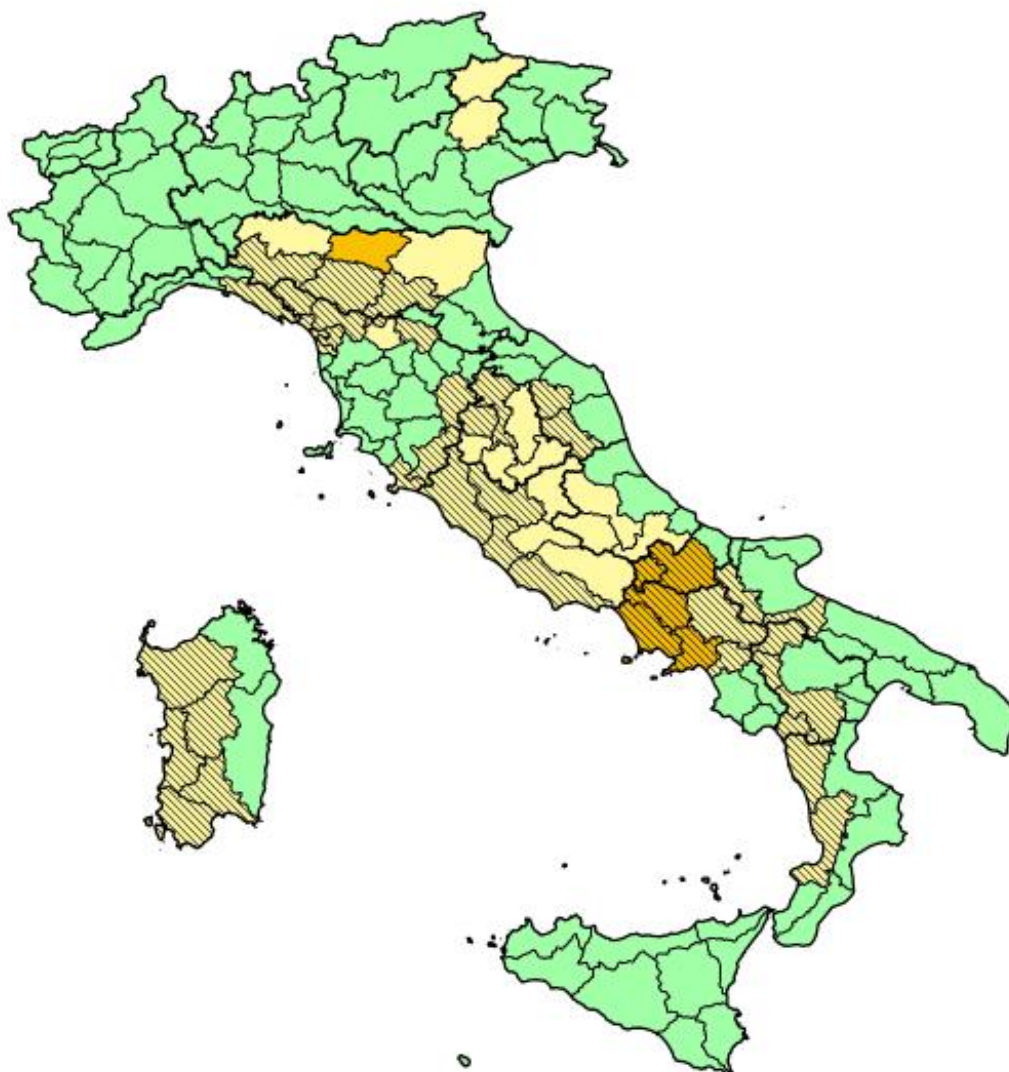


- Limiti regionali
- Zone di Allerta
- Assenza di fenomeni significativi prevedibili
- ▨ Ordinaria criticità per rischio idrogeologico localizzato
- Ordinaria criticità per rischio idraulico diffuso
- ▨ Moderata criticità per rischio idrogeologico localizzato
- ▨ Moderata criticità per rischio idraulico diffuso
- ▨ Elevata criticità per rischio idrogeologico localizzato
- ▨ Elevata criticità per rischio idraulico diffuso



Centro Funzionale Centrale - Settore Idro

EFFETTI AL SUOLO PREVISTI PER VENERDÌ 15 DICEMBRE 2017



- Limiti regionali
- Zone di Allerta
- Assenza di fenomeni significativi prevedibili
- ▨ Ordinaria criticità per rischio idrogeologico localizzato
- Ordinaria criticità per rischio idraulico diffuso
- ▨ Moderata criticità per rischio idrogeologico localizzato
- ▨ Moderata criticità per rischio idraulico diffuso
- ▨ Elevata criticità per rischio idrogeologico localizzato
- ▨ Elevata criticità per rischio idraulico diffuso