



Centro Funzionale Centrale - Settore Idro

EFFETTI AL SUOLO PREVISTI PER VENERDÌ 08 DICEMBRE 2017



- Limiti regionali
- Zone di Allerta
- Assenza di fenomeni significativi prevedibili
- ▨ Ordinaria criticità per rischio idrogeologico localizzato
- Ordinaria criticità per rischio idraulico diffuso
- ▨ Moderata criticità per rischio idrogeologico localizzato
- ▨ Moderata criticità per rischio idraulico diffuso
- ▨ Elevata criticità per rischio idrogeologico localizzato
- ▨ Elevata criticità per rischio idraulico diffuso



Centro Funzionale Centrale – Settore Idro

OGGETTO: BOLLETTINO DI CRITICITA' NAZIONALE

RIFE./I DIRETTIVA PRESIDENZA CONSIGLIO DEI MINISTRI 27-2-2004.
INDIRIZZI OPERATIVI PER LA GESTIONE ORGANIZZATIVA E FUNZIONALE DEL SISTEMA DI ALLERTAMENTO NAZIONALE, STATALE E REGIONALE, PER IL RISCHIO IDROGEOLOGICO E IDRAULICO AI FINI DI PROTEZIONE CIVILE.

Premesso che:

- è stato emesso in data odierna il Bollettino di vigilanza meteorologica nazionale;
- è stato emesso l'avviso di avverse condizioni meteorologiche n°17118 PROT: n.° PRE/76402 del 08/12/2017 ed è in corso l'avviso di avverse condizioni meteorologiche 17117 PROT: n.° PRE/76300 del 07/12/2017;
- non sono in corso Avvisi di criticita'.

II CENTRO FUNZIONALE CENTRALE

assunte le criticita' comunicate dai Centri Funzionali Decentrati di tutte le Regioni e Province autonome

EMETTE IL PRESENTE BOLLETTINO DI CRITICITA' NAZIONALE.

PER LA GIORNATA DI OGGI, VENERDÌ 08 DICEMBRE 2017:

ORDINARIA CRITICITA' PER RISCHIO IDRAULICO DIFFUSO SU:

EMILIA ROMAGNA: *Bacini romagnoli;*

ORDINARIA CRITICITA' PER RISCHIO IDROGEOLOGICO LOCALIZZATO SU:

ABRUZZO: *Marsica, Bacino dell'Aterno;*

LAZIO: *Bacini Costieri Sud, Bacini Costieri Nord, Roma, Appennino di Rieti, Aniene, Bacino del Liri, Bacino Medio Tevere;*

LIGURIA: *Bacini Liguri Marittimi di Levante;*

TOSCANA: *Valdarno Inf., Versilia, Serchio-Costa, Mugello-Val di Sieve, Reno, Lunigiana, Serchio-Lucca, Bisenzio e Ombrone Pt, Serchio-Garfagnana-Lima;*

UMBRIA: *Chiascio - Topino, Trasimeno - Nestore, Medio Tevere, Alto Tevere, Nera - Corno, Chiani - Paglia;*

PER LA GIORNATA DI DOMANI, SABATO 09 DICEMBRE 2017:

ORDINARIA CRITICITA' PER RISCHIO IDRAULICO DIFFUSO SU:

TOSCANA: *Serchio-Costa, Bisenzio e Ombrone Pt, Serchio-Garfagnana-Lima, Serchio-Lucca;*

ORDINARIA CRITICITA' PER RISCHIO IDROGEOLOGICO LOCALIZZATO SU:

BASILICATA: *Basi-E2, Basi-D, Basi-C, Basi-A2, Basi-E1, Basi-A1, Basi-B;*

CALABRIA: *Versante Tirrenico Settentrionale, Versante Jonico Settentrionale, Versante Jonico Centrale, Versante Tirrenico Centrale;*

CAMPANIA: *Tuscano e Alto Sele, Basso Cilento, Tanagro, Piana Sele e Alto Cilento, Penisola sorrentino-amalfitana, Monti di Sarno e Monti Picentini;*

SICILIA: *Nord-Occidentale e isole Egadi e Ustica, Sud-Occidentale e isola di Pantelleria;*

UMBRIA: *Nera - Corno, Alto Tevere, Medio Tevere, Chiani - Paglia, Chiascio - Topino, Trasimeno - Nestore;*

NOTE:

Regione Liguria: l'ordinaria criticità, per la giornata di oggi 08.12.2017, è da intendersi fino alle ore 20.00;

Regione Molise: ordinaria criticità meteo per oggi e per domani su tutte le zone d'allerta;

Regione Campania: si rappresenta che la criticità prevista per domani e' da intendersi gialla per temporali con validità dalle 00:00 alle 18:00.

Successivamente, e' da intendersi nulla su tutte le zone di allerta;

Regione Sicilia: per domani 09.12.2017 sono previsti temporali nelle zone c, d;

VENERDÌ 08 DICEMBRE 2017

ORE 16:00

IL DIRETTORE DELL'UFFICIO III
ITALO GIULIVO

**Firma autografa omessa
ai sensi dell'Art. 3, c.2,
D.Lgs. 12/02/1993, N.39**



Centro Funzionale Centrale - Settore Idro

AGGIORNAMENTO EFFETTI AL SUOLO PREVISTI PER VENERDÌ 08 DICEMBRE 2017



- Limiti regionali
- Zone di Allerta
- Assenza di fenomeni significativi prevedibili
- ▨ Ordinaria criticità per rischio idrogeologico localizzato
- Ordinaria criticità per rischio idraulico diffuso
- ▨ Moderata criticità per rischio idrogeologico localizzato
- ▨ Moderata criticità per rischio idraulico diffuso
- ▨ Elevata criticità per rischio idrogeologico localizzato
- ▨ Elevata criticità per rischio idraulico diffuso



Centro Funzionale Centrale - Settore Idro

EFFETTI AL SUOLO PREVISTI PER SABATO 09 DICEMBRE 2017



- Limiti regionali
- Zone di Allerta
- Assenza di fenomeni significativi prevedibili
- ▨ Ordinaria criticità per rischio idrogeologico localizzato
- Ordinaria criticità per rischio idraulico diffuso
- ▨ Moderata criticità per rischio idrogeologico localizzato
- Moderata criticità per rischio idraulico diffuso
- ▨ Elevata criticità per rischio idrogeologico localizzato
- Elevata criticità per rischio idraulico diffuso



Centro Funzionale Centrale – Settore Idro

OGGETTO: BOLLETTINO DI CRITICITA' NAZIONALE

RIFE./I DIRETTIVA PRESIDENZA CONSIGLIO DEI MINISTRI 27-2-2004.
INDIRIZZI OPERATIVI PER LA GESTIONE ORGANIZZATIVA E FUNZIONALE DEL SISTEMA DI ALLERTAMENTO NAZIONALE, STATALE E REGIONALE, PER IL RISCHIO IDROGEOLOGICO E IDRAULICO AI FINI DI PROTEZIONE CIVILE.

Premesso che:

- è stato emesso in data odierna il Bollettino di vigilanza meteorologica nazionale;
- è stato emesso l'Avviso di condizioni meteorologiche avverse n. 17119 PROT: n.° PRE/76440 del 09/12/2017, è in corso l'Avviso di condizioni meteorologiche avverse n. 17118 Prot. n. PRE/0076402 del 08/12/2017;
- sono stati emessi gli Avvisi di criticità regionale di Emilia Romagna, Liguria e Toscana;

II CENTRO FUNZIONALE CENTRALE

assunte le criticità comunicate dai Centri Funzionali Decentrati di tutte le Regioni e Province autonome

EMETTE IL PRESENTE BOLLETTINO DI CRITICITA' NAZIONALE.

PER LA GIORNATA DI OGGI, SABATO 09 DICEMBRE 2017:

ORDINARIA CRITICITA' PER RISCHIO IDROGEOLOGICO LOCALIZZATO SU:

BASILICATA: *Basi-A1, Basi-E1, Basi-A2, Basi-E2, Basi-C, Basi-B, Basi-D;*

CALABRIA: *Versante Jonico Centrale, Versante Jonico Settentrionale, Versante Tirrenico Centrale, Versante Tirrenico Settentrionale;*

CAMPANIA: *Tuscano e Alto Sele, Penisola sorrentino-amalfitana, Monti di Sarno e Monti Picentini, Tanagro, Piana Sele e Alto Cilento, Basso Cilento;*

PUGLIA: *Tavoliere - bassi bacini del Candelaro, Cervaro e Carapelle, Basso Fortore, Gargano e Tremiti;*

PER LA GIORNATA DI DOMANI, DOMENICA 10 DICEMBRE 2017:

MODERATA CRITICITA' PER RISCHIO IDROGEOLOGICO LOCALIZZATO SU:

EMILIA ROMAGNA: *Bacini emiliani centrali, Pianura e bassa collina emiliana occidentale, Bacini emiliani orientali, Bacini emiliani occidentali;*

LIGURIA: *Bacini Liguri Marittimi di Levante;*

TOSCANA: *Lunigiana, Bisenzio e Ombrone Pt, Serchio-Lucca, Serchio-Garfagnana-Lima, Reno, Valdarno Inf., Versilia, Serchio-Costa;*

ORDINARIA CRITICITA' PER RISCHIO IDRAULICO DIFFUSO SU:

EMILIA ROMAGNA: *Pianura emiliana orientale e costa Ferrarese, Pianura emiliana centrale;*

ORDINARIA CRITICITA' PER RISCHIO IDROGEOLOGICO LOCALIZZATO SU:

CALABRIA: *Versante Tirrenico Centrale, Versante Tirrenico Settentrionale;*

EMILIA ROMAGNA: *Bacini romagnoli, Pianura e costa romagnola;*

TOSCANA: *Valtiberina, Mugello-Val di Sieve, Arno-Casentino;*

SABATO 09 DICEMBRE 2017

ORE 16:00

IL DIRETTORE DELL'UFFICIO III
ITALO GIULIVO

Firma autografa omessa
ai sensi dell'Art. 3, c.2,
D.Lgs. 12/02/1993, N.39



Centro Funzionale Centrale - Settore Idro

AGGIORNAMENTO EFFETTI AL SUOLO PREVISTI PER SABATO 09 DICEMBRE 2017

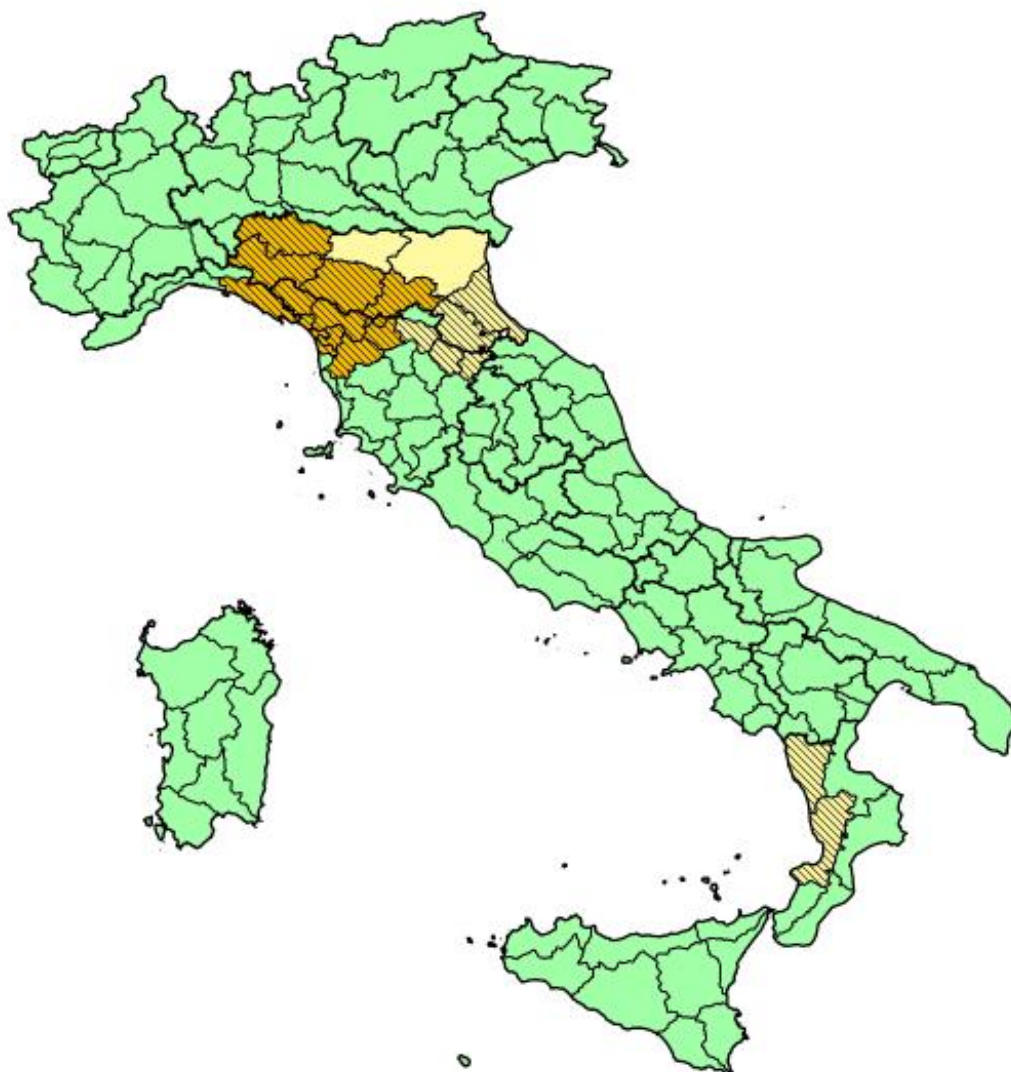


- Limiti regionali
- Zone di Allerta
- Assenza di fenomeni significativi prevedibili
- ▨ Ordinaria criticità per rischio idrogeologico localizzato
- Ordinaria criticità per rischio idraulico diffuso
- ▨ Moderata criticità per rischio idrogeologico localizzato
- ▨ Moderata criticità per rischio idraulico diffuso
- ▨ Elevata criticità per rischio idrogeologico localizzato
- ▨ Elevata criticità per rischio idraulico diffuso



Centro Funzionale Centrale – Settore Idro

EFFETTI AL SUOLO PREVISTI PER DOMENICA 10 DICEMBRE 2017



- Limiti regionali
- Zone di Allerta
- Assenza di fenomeni significativi prevedibili
- Ordinaria criticità per rischio idrogeologico localizzato
- Ordinaria criticità per rischio idraulico diffuso
- Moderata criticità per rischio idrogeologico localizzato
- Moderata criticità per rischio idraulico diffuso
- Elevata criticità per rischio idrogeologico localizzato
- Elevata criticità per rischio idraulico diffuso



Centro Funzionale Centrale – Settore Idro

OGGETTO: BOLLETTINO DI CRITICITA' NAZIONALE

RIFE./I DIRETTIVA PRESIDENZA CONSIGLIO DEI MINISTRI 27-2-2004.
INDIRIZZI OPERATIVI PER LA GESTIONE ORGANIZZATIVA E FUNZIONALE DEL SISTEMA DI ALLERTAMENTO NAZIONALE, STATALE E REGIONALE, PER IL RISCHIO IDROGEOLOGICO E IDRAULICO AI FINI DI PROTEZIONE CIVILE.

Premesso che:

- è stato emesso in data odierna il Bollettino di vigilanza meteorologica nazionale;
- è stato emesso l'Avviso di condizioni meteorologiche avverse n. 17120 PROT. n.° PRE/76466 del 10/12/2017 ed è in corso l'Avviso di condizioni meteorologiche avverse n. 17119 PROT. n.° PRE/76440 del 09/12/2017;
- sono stati emessi Avvisi di criticità regionali di Lombardia, Veneto, Friuli Venezia Giulia, Emilia Romagna, Liguria e Toscana;

II CENTRO FUNZIONALE CENTRALE

assunte le criticità comunicate dai Centri Funzionali Decentrati di tutte le Regioni e Province autonome

EMETTE IL PRESENTE BOLLETTINO DI CRITICITA' NAZIONALE.

PER LA GIORNATA DI OGGI, DOMENICA 10 DICEMBRE 2017:

MODERATA CRITICITA' PER RISCHIO IDROGEOLOGICO LOCALIZZATO SU:

EMILIA ROMAGNA: Bacini emiliani orientali, Bacini emiliani centrali, Pianura e bassa collina emiliana occidentale, Bacini emiliani occidentali;

LIGURIA: Bacini Liguri Marittimi di Levante;

TOSCANA: Serchio-Lucca, Bisenzio e Ombrone Pt, Valdarno Inf., Versilia, Serchio-Costa, Reno, Lunigiana, Serchio-Garfagnana-Lima;

ORDINARIA CRITICITA' PER RISCHIO IDRAULICO DIFFUSO SU:

EMILIA ROMAGNA: Pianura emiliana orientale e costa Ferrarese, Pianura emiliana centrale;

FRIULI VENEZIA GIULIA: Bacino dell'Isonzo e Pianura di Udine e Gorizia, Bacino montano del Tagliamento e del Torre;

PIEMONTE: Valli Varaita, Maira e Stura, Belbo e Bormida, Scrivia, Valle Tanaro;

ORDINARIA CRITICITA' PER RISCHIO IDROGEOLOGICO LOCALIZZATO SU:

EMILIA ROMAGNA: Pianura e costa romagnola, Bacini romagnoli;

TOSCANA: Mugello-Val di Sieve, Romagna-Toscana, Arno-Casentino;

TRENTINO ALTO ADIGE: Provincia Autonoma di Trento;

PER LA GIORNATA DI DOMANI, LUNEDÌ 11 DICEMBRE 2017:

ELEVATA CRITICITA' PER RISCHIO IDRAULICO DIFFUSO SU:

TOSCANA: Serchio-Costa, Bisenzio e Ombrone Pt, Serchio-Lucca, Serchio-Garfagnana-Lima, Lunigiana;

ELEVATA CRITICITA' PER RISCHIO IDROGEOLOGICO LOCALIZZATO SU:

LIGURIA: Bacini Liguri Padani di Levante, Bacini Liguri Marittimi di Levante;

TOSCANA: Valdarno Inf., Versilia, Reno;

MODERATA CRITICITA' PER RISCHIO IDROGEOLOGICO LOCALIZZATO SU:

EMILIA ROMAGNA: Bacini emiliani centrali, Bacini emiliani occidentali, Pianura e bassa collina emiliana occidentale;

LIGURIA: Bacini Liguri Marittimi di Centro;

LOMBARDIA: Valcamonica, Orobie bergamasche, Laghi e Prealpi orientali, Media-bassa Valtellina, Appennino pavese;

ORDINARIA CRITICITA' PER RISCHIO IDRAULICO DIFFUSO SU:

EMILIA ROMAGNA: Bacini emiliani orientali, Pianura emiliana centrale;

FRIULI VENEZIA GIULIA: Bacino montano del Tagliamento e del Torre, Bacino dell'Isonzo e Pianura di Udine e Gorizia;

LOMBARDIA: Nodo idraulico di Milano;

PIEMONTE: Scrivia, Belbo e Bormida, Valli Varaita, Maira e Stura, Valle Tanaro;

ORDINARIA CRITICITA' PER RISCHIO IDROGEOLOGICO LOCALIZZATO SU:

ABRUZZO: Marsica, Bacino dell'Aterno, Bacino Alto del Sangro;

EMILIA ROMAGNA: Pianura e costa romagnola, Bacini romagnoli;

LAZIO: Bacino del Liri, Appennino di Rieti, Bacino Medio Tevere, Roma, Bacini Costieri Sud, Aniene, Bacini Costieri Nord;

LIGURIA: Bacini Liguri Marittimi di Ponente, Bacini Liguri Padani di Ponente;

LOMBARDIA: Alta Valtellina, Valchiavenna, Lario e Prealpi occidentali, Laghi e Prealpi Varesine;

MOLISE: *Frentani - Sannio - Matese, Alto Volturno - Medio Sangro;*

TOSCANA: *Arno-Casentino, Romagna-Toscana, Mugello-Val di Sieve;*

TRENTINO ALTO ADIGE: *Provincia Autonoma di Trento;*

UMBRIA: *Trasimeno - Nestore, Alto Tevere, Chiani - Paglia, Medio Tevere, Nera - Corno, Chiascio - Topino;*

VENETO: *Piave pedemontano, Alto Brenta-Bacchiglione-Alpone;*

DOMENICA 10 DICEMBRE 2017

ORE 16:00

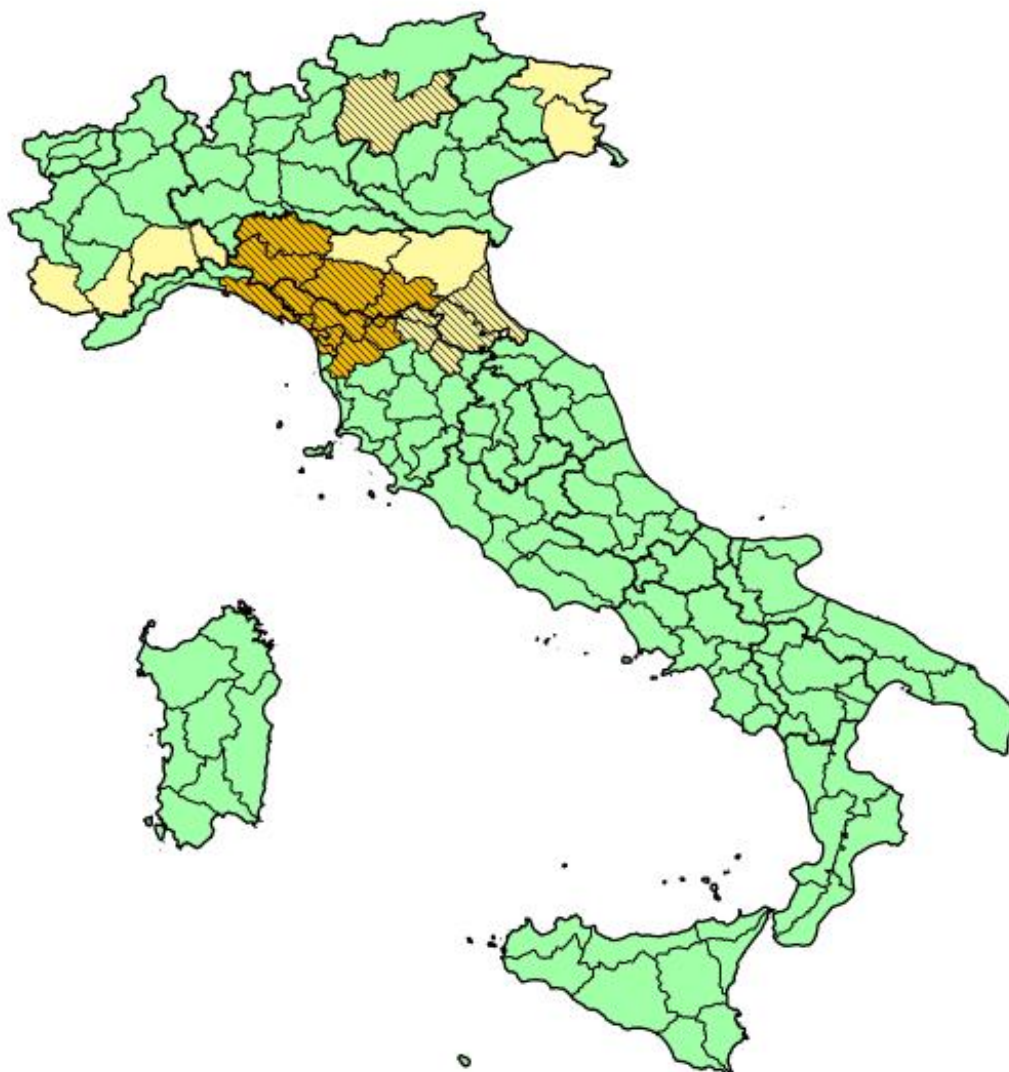
**IL DIRETTORE DELL'UFFICIO III
ITALO GIULIVO**

**Firma autografa omessa
ai sensi dell'Art. 3, c.2,
D.Lgs. 12/02/1993, N.39**



Centro Funzionale Centrale – Settore Idro

AGGIORNAMENTO EFFETTI AL SUOLO PREVISTI PER DOMENICA 10 DICEMBRE 2017

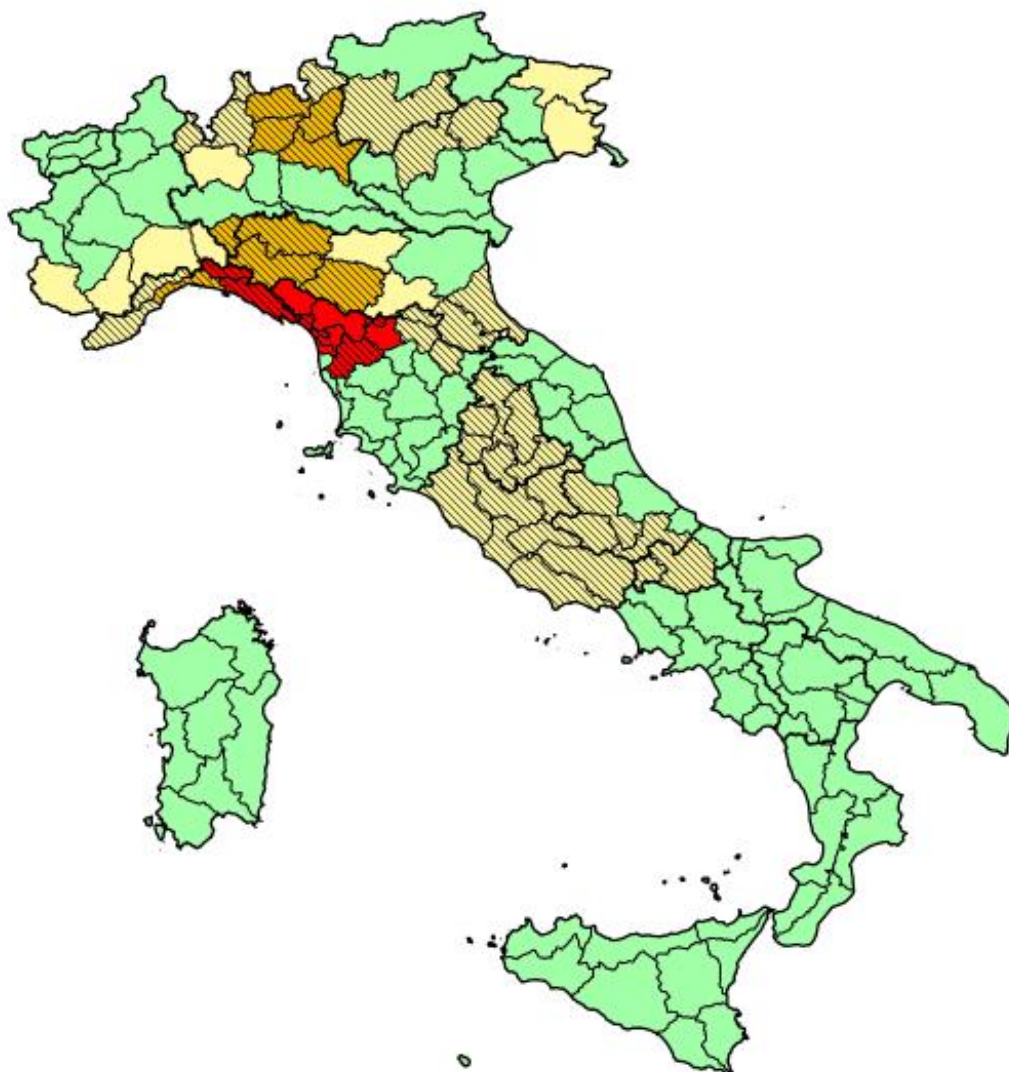


- Limiti regionali
- Zone di Allerta
- Assenza di fenomeni significativi prevedibili
- Ordinaria criticità per rischio idrogeologico localizzato
- Ordinaria criticità per rischio idraulico diffuso
- Moderata criticità per rischio idrogeologico localizzato
- Moderata criticità per rischio idraulico diffuso
- Elevata criticità per rischio idrogeologico localizzato
- Elevata criticità per rischio idraulico diffuso



Centro Funzionale Centrale - Settore Idro

EFFETTI AL SUOLO PREVISTI PER LUNEDÌ 11 DICEMBRE 2017



- Limiti regionali
- Zone di Allerta
- Assenza di fenomeni significativi prevedibili
- ▨ Ordinaria criticità per rischio idrogeologico localizzato
- ▨ Ordinaria criticità per rischio idraulico diffuso
- ▨ Moderata criticità per rischio idrogeologico localizzato
- ▨ Moderata criticità per rischio idraulico diffuso
- ▨ Elevata criticità per rischio idrogeologico localizzato
- ▨ Elevata criticità per rischio idraulico diffuso



Centro Funzionale Centrale – Settore Idro

OGGETTO: BOLLETTINO DI CRITICITA' NAZIONALE

RIFE./I DIRETTIVA PRESIDENZA CONSIGLIO DEI MINISTRI 27-2-2004.
INDIRIZZI OPERATIVI PER LA GESTIONE ORGANIZZATIVA E FUNZIONALE DEL SISTEMA DI ALLERTAMENTO NAZIONALE, STATALE E REGIONALE, PER IL RISCHIO IDROGEOLOGICO E IDRAULICO AI FINI DI PROTEZIONE CIVILE.

Premesso che:

- è stato emesso in data odierna il Bollettino di vigilanza meteorologica nazionale;
- è stato emesso l'Avviso di condizioni meteorologiche avverse n. 17120 PROT. n.° PRE/76466 del 10/12/2017 ed è in corso l'Avviso di condizioni meteorologiche avverse n. 17119 PROT. n.° PRE/76440 del 09/12/2017;
- sono stati emessi Avvisi di criticità regionali di Lombardia, Veneto, Friuli Venezia Giulia, Emilia Romagna, Liguria e Toscana;

II CENTRO FUNZIONALE CENTRALE

assunte le criticità comunicate dai Centri Funzionali Decentrati di tutte le Regioni e Province autonome

EMETTE IL PRESENTE BOLLETTINO DI CRITICITA' NAZIONALE.

PER LA GIORNATA DI OGGI, DOMENICA 10 DICEMBRE 2017:

MODERATA CRITICITA' PER RISCHIO IDROGEOLOGICO LOCALIZZATO SU:

EMILIA ROMAGNA: Bacini emiliani occidentali, Pianura e bassa collina emiliana occidentale, Bacini emiliani orientali, Bacini emiliani centrali;

LIGURIA: Bacini Liguri Marittimi di Levante;

TOSCANA: Lunigiana, Bisenzio e Ombrone Pt, Reno, Valdarno Inf., Versilia, Serchio-Lucca, Serchio-Costa, Serchio-Garfagnana-Lima;

ORDINARIA CRITICITA' PER RISCHIO IDRAULICO DIFFUSO SU:

EMILIA ROMAGNA: Pianura emiliana orientale e costa Ferrarese, Pianura emiliana centrale;

FRIULI VENEZIA GIULIA: Bacino dell'Isonzo e Pianura di Udine e Gorizia, Bacino montano del Tagliamento e del Torre;

PIEMONTE: Scrivia, Valle Tanaro, Valli Varaita, Maira e Stura, Belbo e Bormida;

ORDINARIA CRITICITA' PER RISCHIO IDROGEOLOGICO LOCALIZZATO SU:

EMILIA ROMAGNA: Bacini romagnoli, Pianura e costa romagnola;

TOSCANA: Arno-Casentino, Mugello-Val di Sieve, Romagna-Toscana;

TRENTINO ALTO ADIGE: Provincia Autonoma di Trento;

PER LA GIORNATA DI DOMANI, LUNEDÌ 11 DICEMBRE 2017:

ELEVATA CRITICITA' PER RISCHIO IDRAULICO DIFFUSO SU:

TOSCANA: Serchio-Costa, Lunigiana, Serchio-Lucca, Serchio-Garfagnana-Lima, Bisenzio e Ombrone Pt;

ELEVATA CRITICITA' PER RISCHIO IDROGEOLOGICO LOCALIZZATO SU:

LIGURIA: Bacini Liguri Padani di Levante, Bacini Liguri Marittimi di Levante;

TOSCANA: Valdarno Inf., Versilia, Reno;

MODERATA CRITICITA' PER RISCHIO IDROGEOLOGICO LOCALIZZATO SU:

EMILIA ROMAGNA: Pianura e bassa collina emiliana occidentale, Bacini emiliani occidentali, Bacini emiliani centrali;

LIGURIA: Bacini Liguri Marittimi di Ponente, Bacini Liguri Marittimi di Centro;

LOMBARDIA: Laghi e Prealpi orientali, Orobie bergamasche, Valcamonica, Appennino pavese, Media-bassa Valtellina;

ORDINARIA CRITICITA' PER RISCHIO IDRAULICO DIFFUSO SU:

EMILIA ROMAGNA: Pianura emiliana centrale, Bacini emiliani orientali;

FRIULI VENEZIA GIULIA: Bacino montano del Tagliamento e del Torre, Bacino dell'Isonzo e Pianura di Udine e Gorizia;

LOMBARDIA: Nodo idraulico di Milano;

PIEMONTE: Valli Varaita, Maira e Stura, Belbo e Bormida, Scrivia, Valle Tanaro;

ORDINARIA CRITICITA' PER RISCHIO IDROGEOLOGICO LOCALIZZATO SU:

ABRUZZO: Bacino dell'Aterno, Bacino Alto del Sangro, Marsica;

EMILIA ROMAGNA: Pianura e costa romagnola, Bacini romagnoli;

LAZIO: Appennino di Rieti, Roma, Bacini Costieri Sud, Bacino Medio Tevere, Bacini Costieri Nord, Bacino del Liri, Aniene;

LIGURIA: Bacini Liguri Padani di Ponente;

LOMBARDIA: Lario e Prealpi occidentali, Laghi e Prealpi Varesine, Valchiavenna, Alta Valtellina;

MOLISE: *Alto Volturno - Medio Sangro, Frentani - Sannio - Matese;*

TOSCANA: *Arno-Casentino, Mugello-Val di Sieve, Romagna-Toscana;*

TRENTINO ALTO ADIGE: *Provincia Autonoma di Trento;*

UMBRIA: *Chiascio - Topino, Alto Tevere, Nera - Corno, Chiani - Paglia, Trasimeno - Nestore, Medio Tevere;*

VENETO: *Alto Brenta-Bacchiglione-Alpone, Piave pedemontano;*

DOMENICA 10 DICEMBRE 2017

ORE 16:00

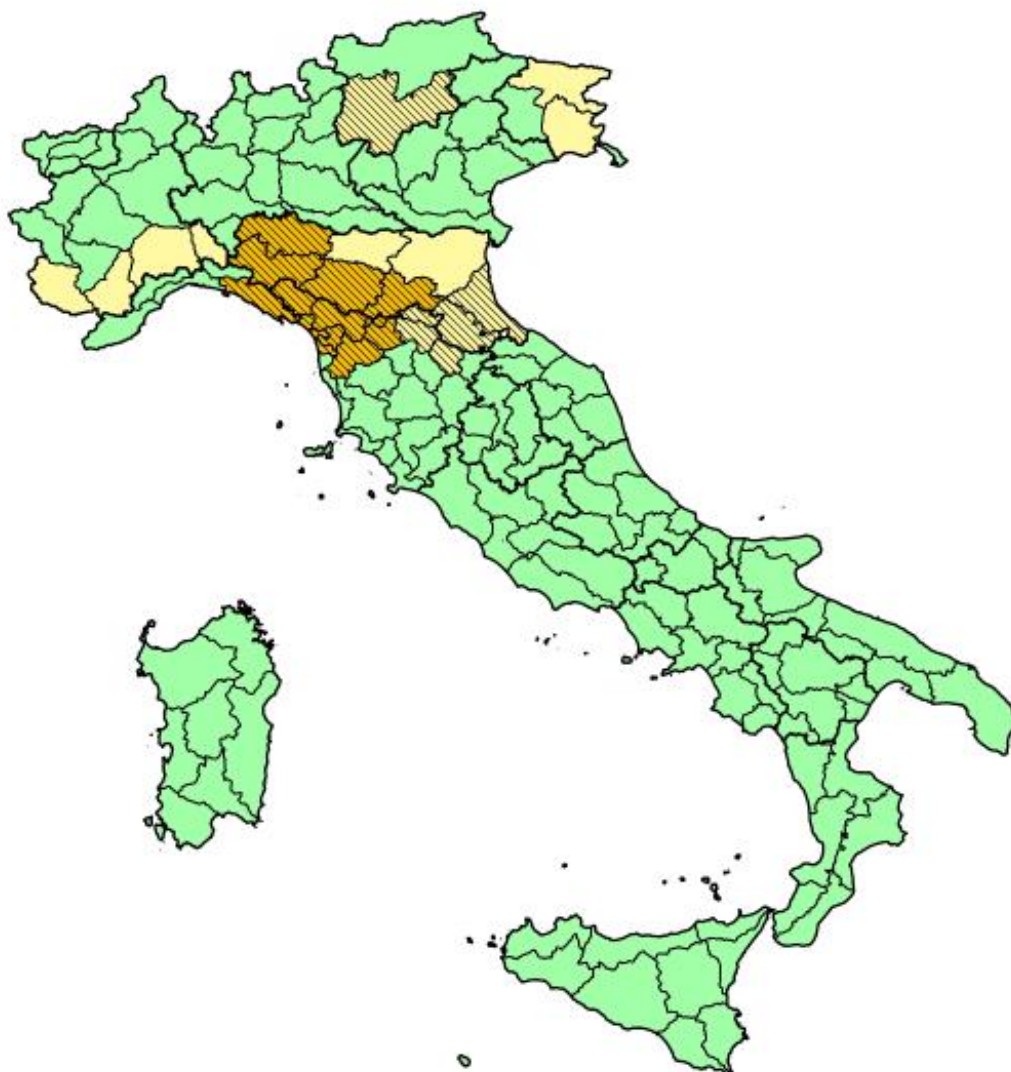
**IL DIRETTORE DELL'UFFICIO III
ITALO GIULIVO**

**Firma autografa omessa
ai sensi dell'Art. 3, c.2,
D.Lgs. 12/02/1993, N.39**



Centro Funzionale Centrale – Settore Idro

AGGIORNAMENTO EFFETTI AL SUOLO PREVISTI PER DOMENICA 10 DICEMBRE 2017

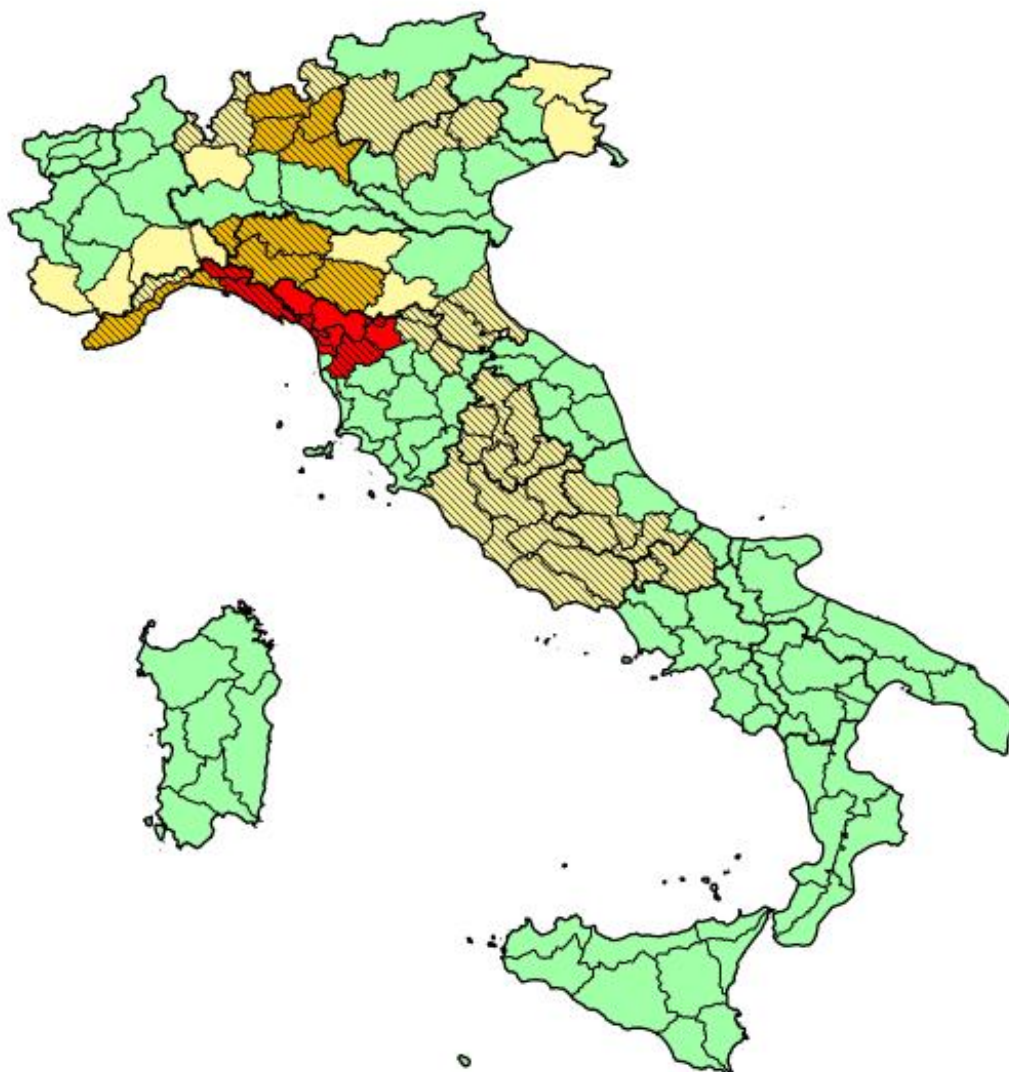


- Limiti regionali
- Zone di Allerta
- Assenza di fenomeni significativi prevedibili
- ▨ Ordinaria criticità per rischio idrogeologico localizzato
- Ordinaria criticità per rischio idraulico diffuso
- ▨ Moderata criticità per rischio idrogeologico localizzato
- Moderata criticità per rischio idraulico diffuso
- ▨ Elevata criticità per rischio idrogeologico localizzato
- Elevata criticità per rischio idraulico diffuso



Centro Funzionale Centrale - Settore Idro

EFFETTI AL SUOLO PREVISTI PER LUNEDÌ 11 DICEMBRE 2017



- Limiti regionali
- Zone di Allerta
- Assenza di fenomeni significativi prevedibili
- ▨ Ordinaria criticità per rischio idrogeologico localizzato
- ▨ Ordinaria criticità per rischio idraulico diffuso
- ▨ Moderata criticità per rischio idrogeologico localizzato
- ▨ Moderata criticità per rischio idraulico diffuso
- ▨ Elevata criticità per rischio idrogeologico localizzato
- ▨ Elevata criticità per rischio idraulico diffuso