



## Centro Funzionale Centrale – Settore Idro

**OGGETTO: BOLLETTINO DI CRITICITA' NAZIONALE**

RIFE././ DIRETTIVA PRESIDENZA CONSIGLIO DEI MINISTRI 27-2-2004.  
INDIRIZZI OPERATIVI PER LA GESTIONE ORGANIZZATIVA E FUNZIONALE DEL SISTEMA DI ALLERTAMENTO NAZIONALE, STATALE E REGIONALE, PER IL RISCHIO IDROGEOLOGICO E IDRAULICO AI FINI DI PROTEZIONE CIVILE.

**Premesso che:**

- è stato emesso in data odierna il Bollettino di vigilanza meteorologica nazionale;
- non sono in corso Avvisi di criticita';

**II CENTRO FUNZIONALE CENTRALE**

assunte le criticita' comunicate dai Centri Funzionali Decentrati di tutte le Regioni e Province autonome

**EMETTE IL PRESENTE BOLLETTINO DI CRITICITA' NAZIONALE.**

**PER LA GIORNATA DI OGGI, DOMENICA 27 AGOSTO 2017:**

**ASSENZA DI FENOMENI SIGNIFICATIVI PREVEDIBILI SUL TERRITORIO;**

**PER LA GIORNATA DI DOMANI, LUNEDÌ 28 AGOSTO 2017:**

**ORDINARIA CRITICITA' PER RISCHIO IDROGEOLOGICO LOCALIZZATO SU:**

**VENETO:** *Basso Brenta-Bacchiglione e Fratta Gorzone, Piave pedemontano, Alto Brenta-Bacchiglione-Alpone, Alto Piave, Po, Fissero-Tartaro-Canalbianco e Basso Adige, Basso Piave, Sile e Bacino scolante in laguna, Livenza, Lemene e Tagliamento, Adige-Garda e monti Lessini;*

**NOTE:**

MOLISE: per le giornate di oggi, sabato 27.08.2017 e domani, domenica 28.08.2017, ordinaria criticità per rischio temporali forti sulle zone d'allerta (A) Medio angro-Alto Volturno e (B) Frentani-Sannio-Matese;

**DOMENICA 27 AGOSTO 2017**

**ORE 16:00**

**IL DIRETTORE DELL'UFFICIO III  
ITALO GIULIVO**

**Firma autografa omessa  
ai sensi dell'Art. 3, c.2,  
D.Lgs. 12/02/1993, N.39**



## Centro Funzionale Centrale - Settore Idro

AGGIORNAMENTO EFFETTI AL SUOLO PREVISTI PER DOMENICA 27 AGOSTO 2017

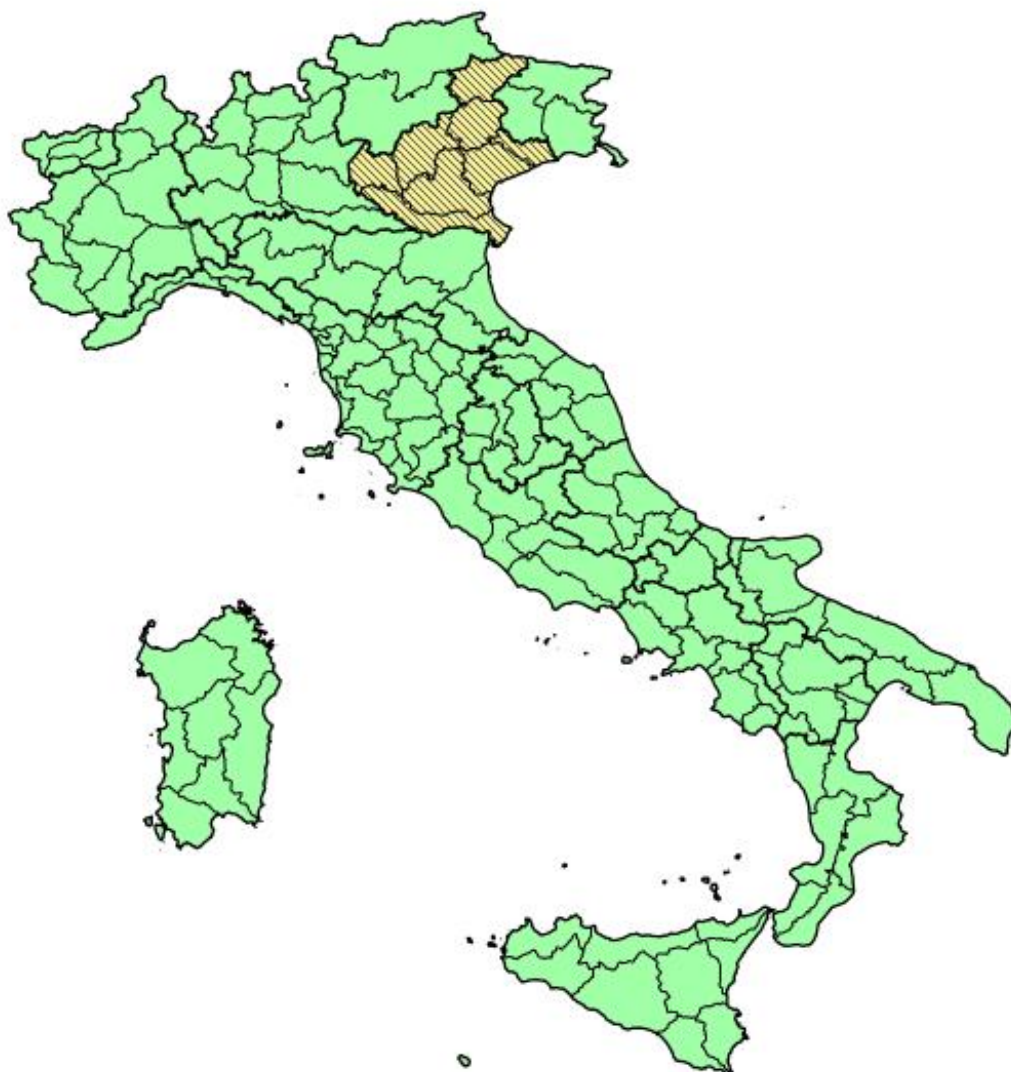


- Limiti regionali
- Zone di Allerta
- Assenza di fenomeni significativi prevedibili
- Ordinaria criticità per rischio idrogeologico localizzato
- Ordinaria criticità per rischio idraulico diffuso
- Moderata criticità per rischio idrogeologico localizzato
- Moderata criticità per rischio idraulico diffuso
- Elevata criticità per rischio idrogeologico localizzato
- Elevata criticità per rischio idraulico diffuso



## Centro Funzionale Centrale - Settore Idro

EFFETTI AL SUOLO PREVISTI PER LUNEDÌ 28 AGOSTO 2017



- Limiti regionali
- Zone di Allerta
- Assenza di fenomeni significativi prevedibili
- ▨ Ordinaria criticità per rischio idrogeologico localizzato
- Ordinaria criticità per rischio idraulico diffuso
- ▨ Moderata criticità per rischio idrogeologico localizzato
- Moderata criticità per rischio idraulico diffuso
- ▨ Elevata criticità per rischio idrogeologico localizzato
- Elevata criticità per rischio idraulico diffuso



## Centro Funzionale Centrale – Settore Idro

**OGGETTO: BOLLETTINO DI CRITICITA' NAZIONALE**

RIFER./ DIRETTIVA PRESIDENZA CONSIGLIO DEI MINISTRI 27-2-2004.  
INDIRIZZI OPERATIVI PER LA GESTIONE ORGANIZZATIVA E FUNZIONALE DEL SISTEMA DI ALLERTAMENTO NAZIONALE, STATALE E REGIONALE, PER IL RISCHIO IDROGEOLOGICO E IDRAULICO AI FINI DI PROTEZIONE CIVILE.

**Premesso che:**

- è stato emesso in data odierna il Bollettino di vigilanza meteorologica nazionale;
- non sono in corso Avvisi di criticita';

**II CENTRO FUNZIONALE CENTRALE**

assunte le criticita' comunicate dai Centri Funzionali Decentrati di tutte le Regioni e Province autonome

**EMETTE IL PRESENTE BOLLETTINO DI CRITICITA' NAZIONALE.**

**PER LA GIORNATA DI OGGI, LUNEDÌ 28 AGOSTO 2017:**

**ORDINARIA CRITICITA' PER RISCHIO IDROGEOLOGICO LOCALIZZATO SU:**

**EMILIA ROMAGNA:** Bacini Secchia-Panaro, Pianura di Piacenza-Parma, Pianura di Modena-Reggio Emilia, Bacino del Reno, Pianura di Bologna e Ferrara, Bacini Trebbia-Taro;

**VENETO:** Piave pedemontano, Alto Brenta-Bacchiglione-Alpone, Livenza, Lemene e Tagliamento, Adige-Garda e monti Lessini, Alto Piave, Basso Piave, Sile e Bacino scolante in laguna, Po, Fissero-Tartaro-Canalbiano e Basso Adige, Basso Brenta-Bacchiglione e Fratta Gorzone;

**PER LA GIORNATA DI DOMANI, MARTEDÌ 29 AGOSTO 2017:**

**ORDINARIA CRITICITA' PER RISCHIO IDROGEOLOGICO LOCALIZZATO SU:**

**BASILICATA:** Basi-A2, Basi-D, Basi-B, Basi-A1, Basi-C;

**CALABRIA:** Versante Jonico Centrale, Versante Tirrenico Centrale, Versante Jonico Settentrionale, Versante Tirrenico Settentrionale;

**PUGLIA:** Puglia Centrale Bradanica, Basso Ofanto, Sub-Appennino Dauno;

**VENETO:** Alto Brenta-Bacchiglione-Alpone, Po, Fissero-Tartaro-Canalbiano e Basso Adige, Piave pedemontano, Adige-Garda e monti Lessini, Alto Piave, Livenza, Lemene e Tagliamento, Basso Piave, Sile e Bacino scolante in laguna, Basso Brenta-Bacchiglione e Fratta Gorzone;

**NOTE:**

Basilicata: L'Ordinaria criticità per rischio idrogeologico è da intendersi a partire dalle ore 06.00 di domani 29.08.2017 e per le successive 18 ore.

Molise: Per la giornata di oggi, 28 agosto 2017, ordinaria criticità meteo sulle zone di allerta Medio Sangro-Alto Volturno (Zona A) e Frentani-Sannio-Matese (Zona B); per la giornata di domani, 29 agosto 2017, ordinaria criticità meteo su tutte le zone di allerta per precipitazioni da isolate a sparse, anche a carattere di rovescio o temporale.

**LUNEDÌ 28 AGOSTO 2017**

**ORE 16:00**

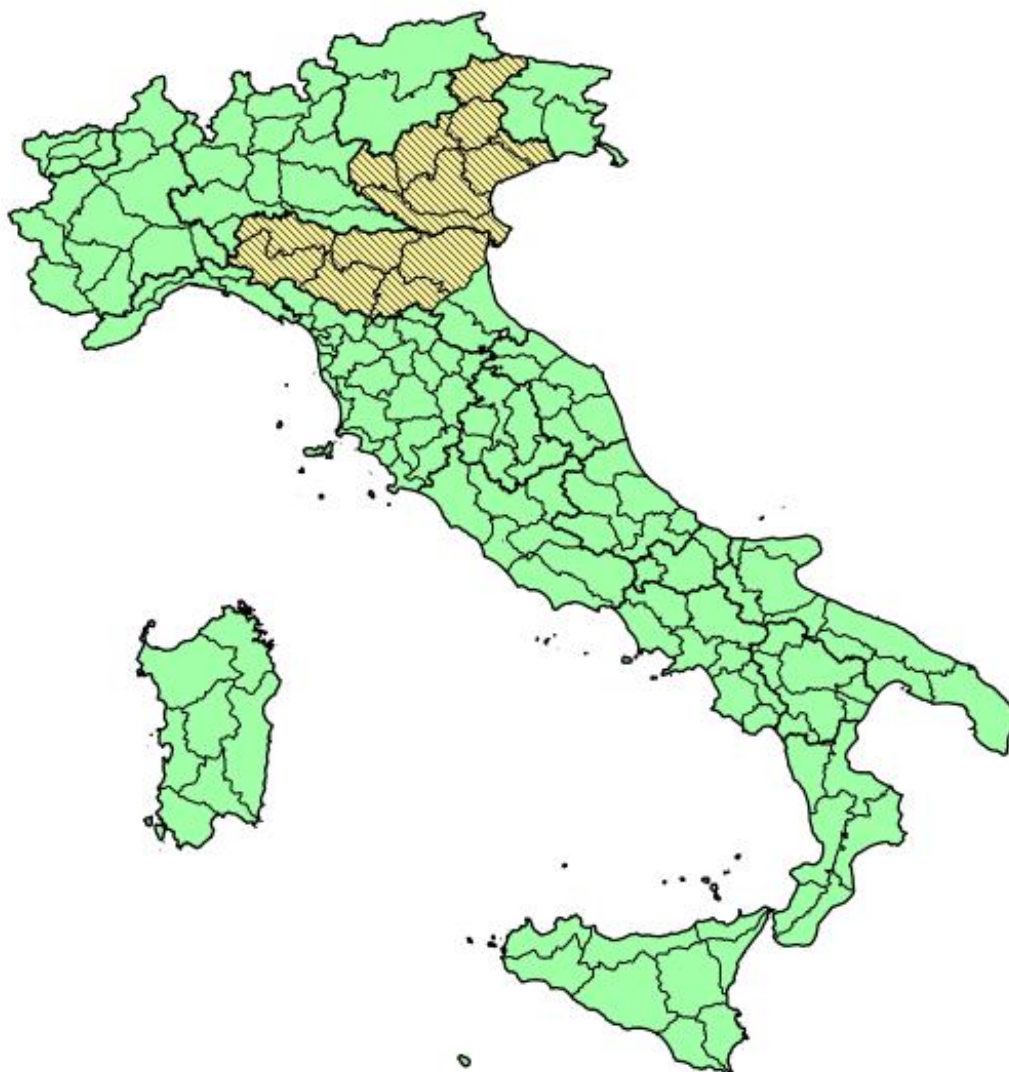
**IL DIRETTORE DELL'UFFICIO III  
ITALO GIULIVO**

Firma autografa omessa  
ai sensi dell'Art. 3, c.2,  
D.Lgs. 12/02/1993, N.39



## Centro Funzionale Centrale - Settore Idro

AGGIORNAMENTO EFFETTI AL SUOLO PREVISTI PER LUNEDÌ 28 AGOSTO 2017

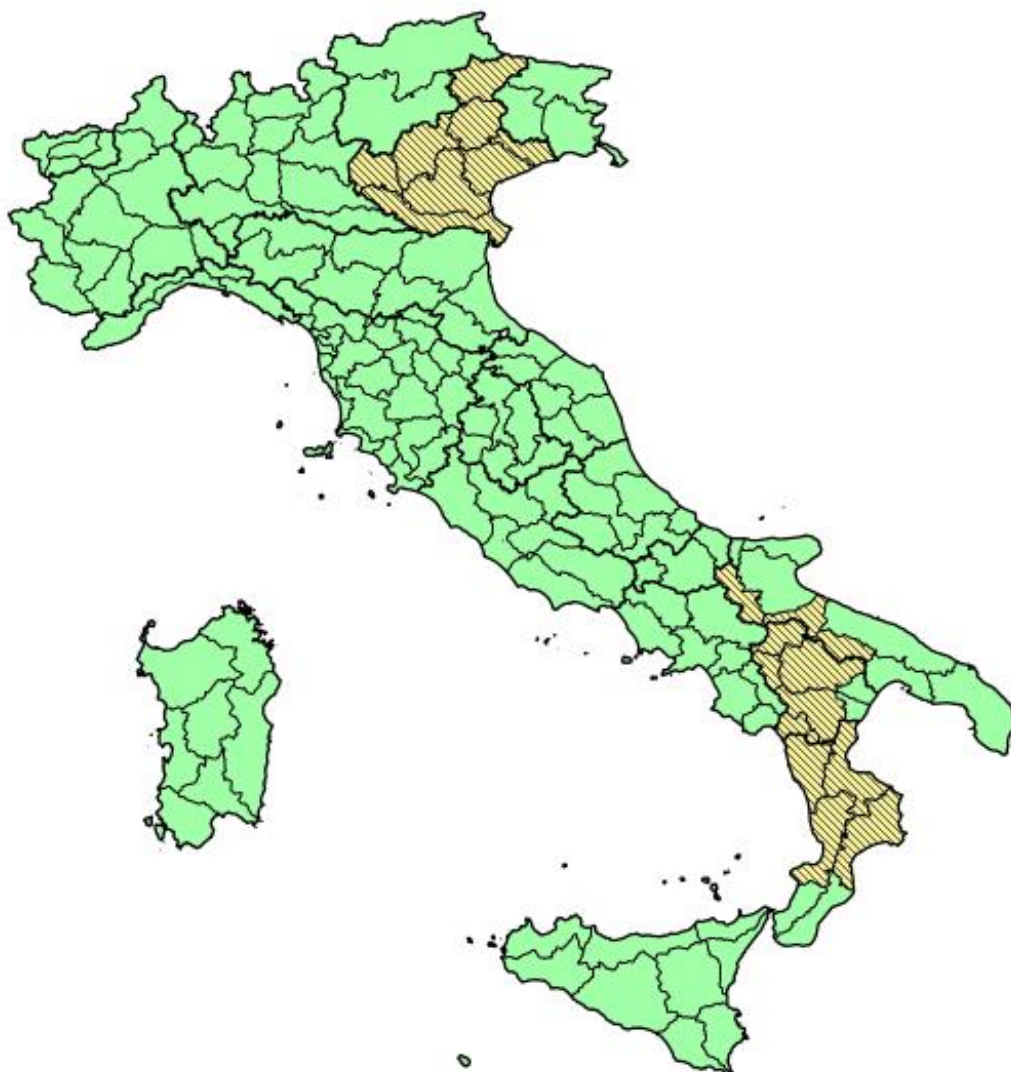


- Limiti regionali
- Zone di Allerta
- Assenza di fenomeni significativi prevedibili
- ▨ Ordinaria criticità per rischio idrogeologico localizzato
- Ordinaria criticità per rischio idraulico diffuso
- ▨ Moderata criticità per rischio idrogeologico localizzato
- Moderata criticità per rischio idraulico diffuso
- Elevata criticità per rischio idrogeologico localizzato
- Elevata criticità per rischio idraulico diffuso



## Centro Funzionale Centrale - Settore Idro

EFFETTI AL SUOLO PREVISTI PER MARTEDÌ 29 AGOSTO 2017



- Limiti regionali
- Zone di Allerta
- Assenza di fenomeni significativi prevedibili
- ▨ Ordinaria criticità per rischio idrogeologico localizzato
- Ordinaria criticità per rischio idraulico diffuso
- ▨ Moderata criticità per rischio idrogeologico localizzato
- ▨ Moderata criticità per rischio idraulico diffuso
- ▨ Elevata criticità per rischio idrogeologico localizzato
- ▨ Elevata criticità per rischio idraulico diffuso



## Centro Funzionale Centrale – Settore Idro

**OGGETTO: BOLLETTINO DI CRITICITA' NAZIONALE**

RIFE././ DIRETTIVA PRESIDENZA CONSIGLIO DEI MINISTRI 27-2-2004.  
INDIRIZZI OPERATIVI PER LA GESTIONE ORGANIZZATIVA E FUNZIONALE DEL SISTEMA DI ALLERTAMENTO NAZIONALE, STATALE E REGIONALE, PER IL RISCHIO IDROGEOLOGICO E IDRAULICO AI FINI DI PROTEZIONE CIVILE.

Premesso che:

- è stato emesso in data odierna il Bollettino di vigilanza meteorologica nazionale;
- non sono in corso Avvisi di criticita'.

### II CENTRO FUNZIONALE CENTRALE

assunte le criticita' comunicate dai Centri Funzionali Decentrati di tutte le Regioni e Province autonome

**EMETTE IL PRESENTE BOLLETTINO DI CRITICITA' NAZIONALE.**

**PER LA GIORNATA DI OGGI, MARTEDÌ 29 AGOSTO 2017:**

**ORDINARIA CRITICITA' PER RISCHIO IDROGEOLOGICO LOCALIZZATO SU:**

**BASILICATA:** *Basi-D, Basi-B, Basi-A2, Basi-C, Basi-A1;*

**CALABRIA:** *Versante Jonico Settentrionale, Versante Tirrenico Centrale, Versante Jonico Centrale, Versante Tirrenico Settentrionale;*

**PER LA GIORNATA DI DOMANI, MERCOLEDÌ 30 AGOSTO 2017:**

**ASSENZA DI FENOMENI SIGNIFICATIVI PREVEDIBILI SUL TERRITORIO;**

**NOTE:** Regione Molise: Per la giornata di oggi, 29 agosto 2017, ordinaria criticità meteo sulla zona di allerta Medio Sangro-Alto Volturno (Zona A).

**MARTEDÌ 29 AGOSTO 2017**

**ORE 16:00**

**IL DIRETTORE DELL'UFFICIO III  
ITALO GIULIVO**

**Firma autografa omessa  
ai sensi dell'Art. 3, c.2,  
D.Lgs. 12/02/1993, N.39**



## Centro Funzionale Centrale – Settore Idro

AGGIORNAMENTO EFFETTI AL SUOLO PREVISTI PER MARTEDÌ 29 AGOSTO 2017



- Limiti regionali
- Zone di Allerta
- Assenza di fenomeni significativi prevedibili
- ▨ Ordinaria criticità per rischio idrogeologico localizzato
- Ordinaria criticità per rischio idraulico diffuso
- ▨ Moderata criticità per rischio idrogeologico localizzato
- ▨ Moderata criticità per rischio idraulico diffuso
- ▨ Elevata criticità per rischio idrogeologico localizzato
- ▨ Elevata criticità per rischio idraulico diffuso





## Centro Funzionale Centrale - Settore Idro

EFFETTI AL SUOLO PREVISTI PER MERCOLEDÌ 30 AGOSTO 2017



- Limiti regionali
- Zone di Allerta
- Assenza di fenomeni significativi prevedibili
- Ordinaria criticità per rischio idrogeologico localizzato
- Ordinaria criticità per rischio idraulico diffuso
- Moderata criticità per rischio idrogeologico localizzato
- Moderata criticità per rischio idraulico diffuso
- Elevata criticità per rischio idrogeologico localizzato
- Elevata criticità per rischio idraulico diffuso



## Centro Funzionale Centrale – Settore Idro

**OGGETTO: BOLLETTINO DI CRITICITA' NAZIONALE**

RIFE././ DIRETTIVA PRESIDENZA CONSIGLIO DEI MINISTRI 27-2-2004.  
INDIRIZZI OPERATIVI PER LA GESTIONE ORGANIZZATIVA E FUNZIONALE DEL SISTEMA DI ALLERTAMENTO NAZIONALE, STATALE E REGIONALE, PER IL RISCHIO IDROGEOLOGICO E IDRAULICO AI FINI DI PROTEZIONE CIVILE.

**Premesso che:**

- è stato emesso in data odierna il Bollettino di vigilanza meteorologica nazionale;
- non sono in corso Avvisi di criticita';

**II CENTRO FUNZIONALE CENTRALE**

assunte le criticita' comunicate dai Centri Funzionali Decentrati di tutte le Regioni e Province autonome

**EMETTE IL PRESENTE BOLLETTINO DI CRITICITA' NAZIONALE.**

**PER LA GIORNATA DI OGGI, MERCOLEDÌ 30 AGOSTO 2017:**

**ASSENZA DI FENOMENI SIGNIFICATIVI PREVEDIBILI SUL TERRITORIO;**

**PER LA GIORNATA DI DOMANI, GIOVEDÌ 31 AGOSTO 2017:**

**ORDINARIA CRITICITA' PER RISCHIO IDROGEOLOGICO LOCALIZZATO SU:**

**LOMBARDIA: *Lario e Prealpi occidentali, Laghi e Prealpi Varesine, Valchiavenna;***

**PIEMONTE: *Val Sesia, Cervo e Chiusella, Pianura settentrionale, Toce;***

**NOTE:**

Lombardia: Per il giorno 31.08.2017 e fino al prossimo aggiornamento è prevista criticità gialla per rischio temporali forti sulla zona di allerta IM-09 - Nodo Idraulico di Milano.

**MERCOLEDÌ 30 AGOSTO 2017**

**ORE 16:00**

**IL DIRETTORE DELL'UFFICIO III  
ITALO GIULIVO**

Firma autografa omessa  
ai sensi dell'Art. 3, c.2,  
D.Lgs. 12/02/1993, N.39



## Centro Funzionale Centrale – Settore Idro

AGGIORNAMENTO EFFETTI AL SUOLO PREVISTI PER MERCOLEDÌ 30 AGOSTO 2017





## Centro Funzionale Centrale – Settore Idro

EFFETTI AL SUOLO PREVISTI PER GIOVEDÌ 31 AGOSTO 2017



- Limiti regionali
- Zone di Allerta
- Assenza di fenomeni significativi prevedibili
- ▨ Ordinaria criticità per rischio idrogeologico localizzato
- Ordinaria criticità per rischio idraulico diffuso
- ▨ Moderata criticità per rischio idrogeologico localizzato
- ▨ Moderata criticità per rischio idraulico diffuso
- ▨ Elevata criticità per rischio idrogeologico localizzato
- ▨ Elevata criticità per rischio idraulico diffuso



## Centro Funzionale Centrale – Settore Idro

### OGGETTO: BOLLETTINO DI CRITICITA' NAZIONALE

RIFER./ DIRETTIVA PRESIDENZA CONSIGLIO DEI MINISTRI 27-2-2004.  
INDIRIZZI OPERATIVI PER LA GESTIONE ORGANIZZATIVA E FUNZIONALE DEL SISTEMA DI ALLERTAMENTO NAZIONALE, STATALE E REGIONALE, PER IL RISCHIO IDROGEOLOGICO E IDRAULICO AI FINI DI PROTEZIONE CIVILE.

#### Premesso che:

- è stato emesso in data odierna il Bollettino di vigilanza meteorologica nazionale;
- è stato emesso l'Avviso di condizioni meteorologiche avverse N.° 17071 Prot. PRE/ 0055312 del 31/08/2017;
- sono stati emessi gli Avvisi di criticità regionali da parte delle regioni Lombardia, Veneto, Toscana e Umbria.

#### II CENTRO FUNZIONALE CENTRALE

assunte le criticità' comunicate dai Centri Funzionali Decentrati di tutte le Regioni e Province autonome

EMETTE IL PRESENTE BOLLETTINO DI CRITICITA' NAZIONALE.

#### PER LA GIORNATA DI OGGI, GIOVEDÌ 31 AGOSTO 2017:

##### MODERATA CRITICITA' PER RISCHIO IDROGEOLOGICO LOCALIZZATO SU:

**LOMBARDIA:** *Media-bassa Valtellina, Valchiavenna, Laghi e Prealpi Varesine, Orobie bergamasche, Lario e Prealpi occidentali;*

##### ORDINARIA CRITICITA' PER RISCHIO IDRAULICO DIFFUSO SU:

**LOMBARDIA:** *Nodo idraulico di Milano, Pianura centrale;*

##### ORDINARIA CRITICITA' PER RISCHIO IDROGEOLOGICO LOCALIZZATO SU:

**FRIULI VENEZIA GIULIA:** *Bacino dell'Isonzo e Pianura di Udine e Gorizia, Bacino del Livenza e del Lemene, Bacino montano del Tagliamento e del Torre, Bacino di Levante / Carso;*

**LOMBARDIA:** *Alta Valtellina, Valcamonica;*

**PIEMONTE:** *Toce, Pianura settentrionale, Val Sesia, Cervo e Chiusella;*

**VENETO:** *Basso Brenta-Bacchiglione e Fratta Gorzone, Adige-Garda e monti Lessini, Alto Brenta-Bacchiglione-Alpone, Basso Piave, Sile e Bacino scolante in laguna, Livenza, Lemene e Tagliamento, Po, Fissero-Tartaro-Canalbianco e Basso Adige, Piave pedemontano, Alto Piave;*

#### PER LA GIORNATA DI DOMANI, VENERDÌ 01 SETTEMBRE 2017:

##### MODERATA CRITICITA' PER RISCHIO IDROGEOLOGICO LOCALIZZATO SU:

**LOMBARDIA:** *Lario e Prealpi occidentali, Orobie bergamasche, Media-bassa Valtellina, Valchiavenna, Laghi e Prealpi Varesine;*

**TOSCANA:** *Serchio-Garfagnana-Lima, Arno-Valdarno Sup., Fiora e Albegna, Serchio-Costa, Valdichiana, Ombrone Gr-Medio, Isole, Arno-Firenze, Ombrone Gr-Costa, Etruria-Costa Sud, Bisenzio e Ombrone Pt, Fiora e Albegna-Costa e Giglio, Mugello-Val di Sieve, Lunigiana, Ombrone Gr-Alto, Arno-Costa, Etruria, Etruria-Costa Nord, Valtiberina, Valdarno Inf., Serchio-Lucca, Versilia, Romagna-Toscana, Reno, Valdelsa-Valdera, Arno-Casentino;*

**UMBRIA:** *Medio Tevere, Nera - Corno, Trasimeno - Nestore, Alto Tevere, Chiascio - Topino, Chiani - Paglia;*

**VENETO:** *Alto Piave, Piave pedemontano, Adige-Garda e monti Lessini, Alto Brenta-Bacchiglione-Alpone;*

##### ORDINARIA CRITICITA' PER RISCHIO IDRAULICO DIFFUSO SU:

**LOMBARDIA:** *Nodo idraulico di Milano, Pianura centrale;*

##### ORDINARIA CRITICITA' PER RISCHIO IDROGEOLOGICO LOCALIZZATO SU:

**EMILIA ROMAGNA:** *Bacini Trebbia-Taro, Pianura di Piacenza-Parma, Pianura di Modena-Reggio Emilia, Bacino del Reno, Bacini Secchia-Panaro, Pianura di Bologna e Ferrara, Bacino Alto del Lamone-Savio, Pianura di Forlì-Ravenna;*

**FRIULI VENEZIA GIULIA:** *Bacino montano del Tagliamento e del Torre, Bacino del Livenza e del Lemene, Bacino di Levante / Carso, Bacino dell'Isonzo e Pianura di Udine e Gorizia;*

**LAZIO:** *Bacini Costieri Nord, Bacino Medio Tevere, Appennino di Rieti, Aniene, Roma, Bacini Costieri Sud, Bacino del Liri;*

**LOMBARDIA:** *Alta Valtellina, Valcamonica;*

**MARCHE:** *Marc-4, Marc-3, Marc-2, Marc-1;*

**PIEMONTE:** *Toce, Pianura settentrionale, Val Sesia, Cervo e Chiusella;*

**VENETO:** *Po, Fissero-Tartaro-Canalbianco e Basso Adige, Basso Brenta-Bacchiglione e Fratta Gorzone, Basso Piave, Sile e Bacino scolante in laguna, Livenza, Lemene e Tagliamento;*

NOTE:

Regione Lombardia: dalle ore 18.00 di oggi 31 agosto 2017 è prevista criticità gialla anche per temporali forti sulle zone di allerta Valchiavenna (IM-01), Media-Bassa Valtellina (IM-02), Alta Valtellina (IM-03), Laghi e Prealpi Varesine (IM-04), Lario e Prealpi Occidentali (IM-05), Orobie Bergamasche (IM-06), Valcamonica (IM-07), Laghi e Prealpi Orientali (IM-08), Nodo Idraulico di Milano (IM-09), Pianura Centrale (IM-10), Alta Pianura Orientale (IM-11); Bassa Pianura Occidentale (IM-12), Bassa Pianura Orientale (IM-13);

Regione Lazio: Per la giornata di domani, venerdì 1 settembre 2017, la valutazione di criticità è da considerarsi per temporali (codice giallo);

Regione Emilia Romagna: Per la giornata di domani, venerdì 1 settembre 2017, la valutazione di criticità è da considerarsi per temporali;

Regione Molise: Per la giornata di domani, venerdì 1 settembre 2017, è prevista ordinaria criticità meteo su tutte le zone di allerta per possibilità di precipitazioni, localmente a carattere di rovescio o breve temporale.

Regione Marche: per la giornata di domani, venerdì 1 settembre 2017, l'ordinaria criticità idrogeologica è da considerarsi per temporali;

Provincia autonoma di Trento: è stato emesso un messaggio mirato per temporali intensi dal pomeriggio di oggi 31 agosto 2017.

**GIOVEDÌ 31 AGOSTO 2017**

**ORE 16:00**

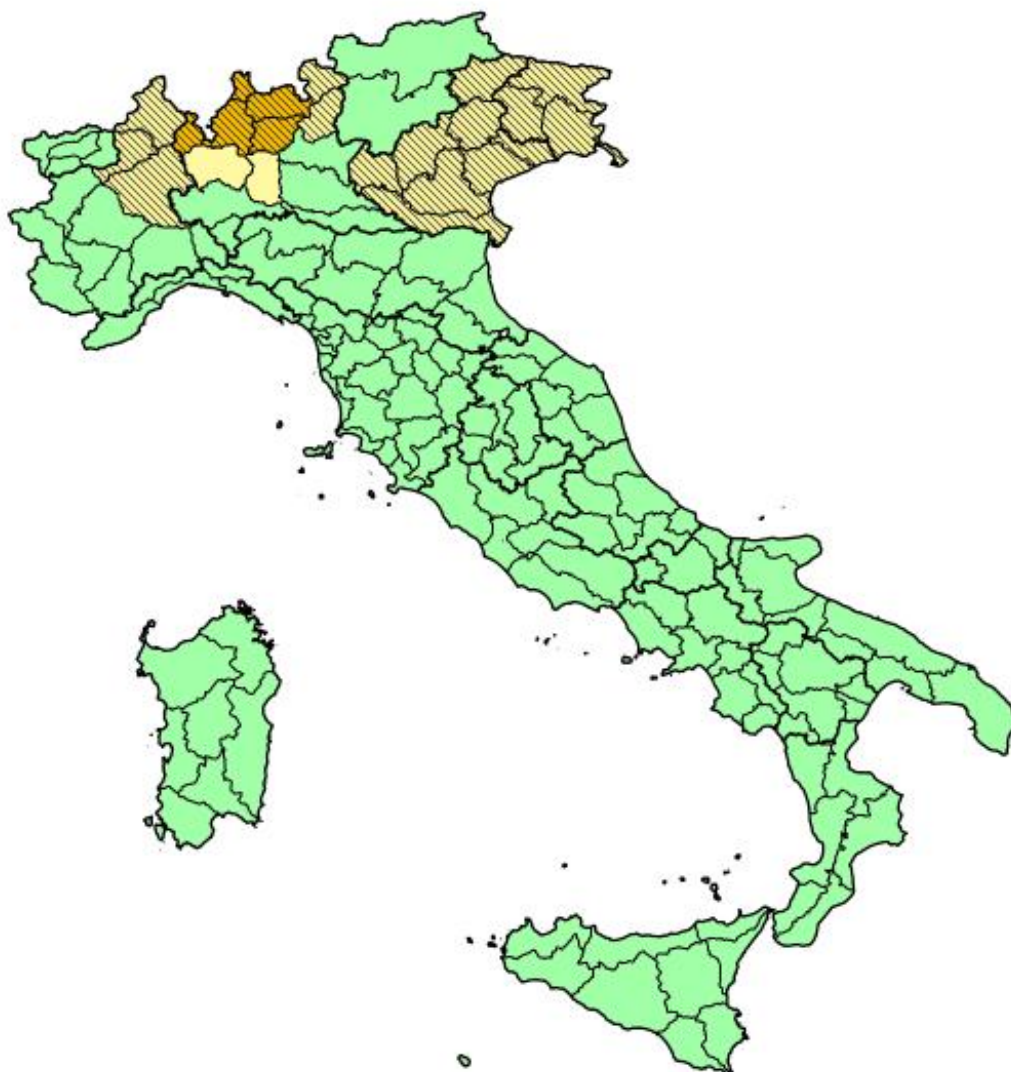
**IL DIRETTORE DELL'UFFICIO III  
ITALO GIULIVO**

**Firma autografa omessa  
ai sensi dell'Art. 3, c.2,  
D.Lgs. 12/02/1993, N.39**



## Centro Funzionale Centrale - Settore Idro

AGGIORNAMENTO EFFETTI AL SUOLO PREVISTI PER GIOVEDÌ 31 AGOSTO 2017

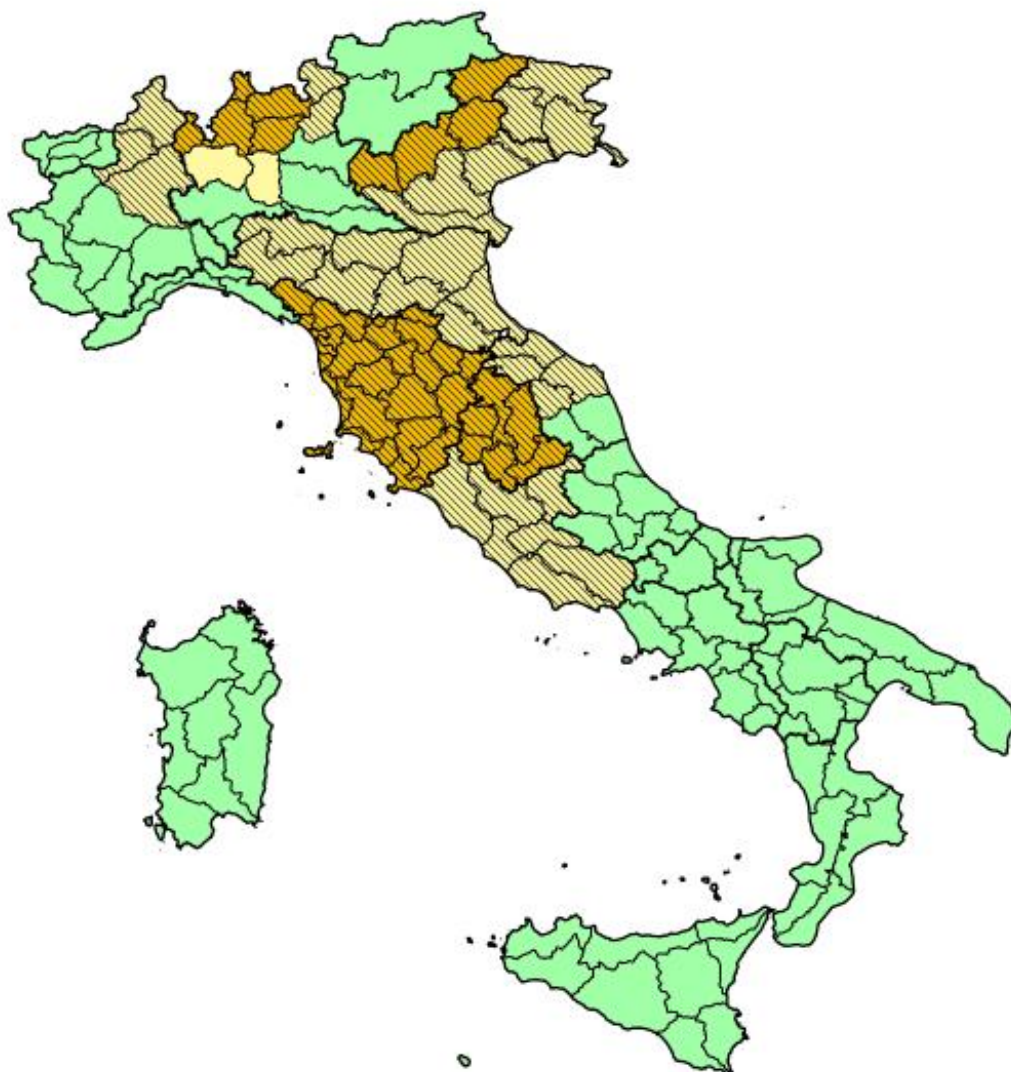


- Limiti regionali
- Zone di Allerta
- Assenza di fenomeni significativi prevedibili
- ▨ Ordinaria criticità per rischio idrogeologico localizzato
- Ordinaria criticità per rischio idraulico diffuso
- ▨ Moderata criticità per rischio idrogeologico localizzato
- ▨ Moderata criticità per rischio idraulico diffuso
- ▨ Elevata criticità per rischio idrogeologico localizzato
- ▨ Elevata criticità per rischio idraulico diffuso



## Centro Funzionale Centrale - Settore Idro

EFFETTI AL SUOLO PREVISTI PER VENERDÌ 01 SETTEMBRE 2017



- Limiti regionali
- Zone di Allerta
- Assenza di fenomeni significativi prevedibili
- ▨ Ordinaria criticità per rischio idrogeologico localizzato
- Ordinaria criticità per rischio idraulico diffuso
- ▨ Moderata criticità per rischio idrogeologico localizzato
- ▨ Moderata criticità per rischio idraulico diffuso
- ▨ Elevata criticità per rischio idrogeologico localizzato
- ▨ Elevata criticità per rischio idraulico diffuso