



Centro Funzionale Centrale – Settore Idro

AGGIORNAMENTO EFFETTI AL SUOLO PREVISTI PER MARTEDÌ 08 AGOSTO 2017

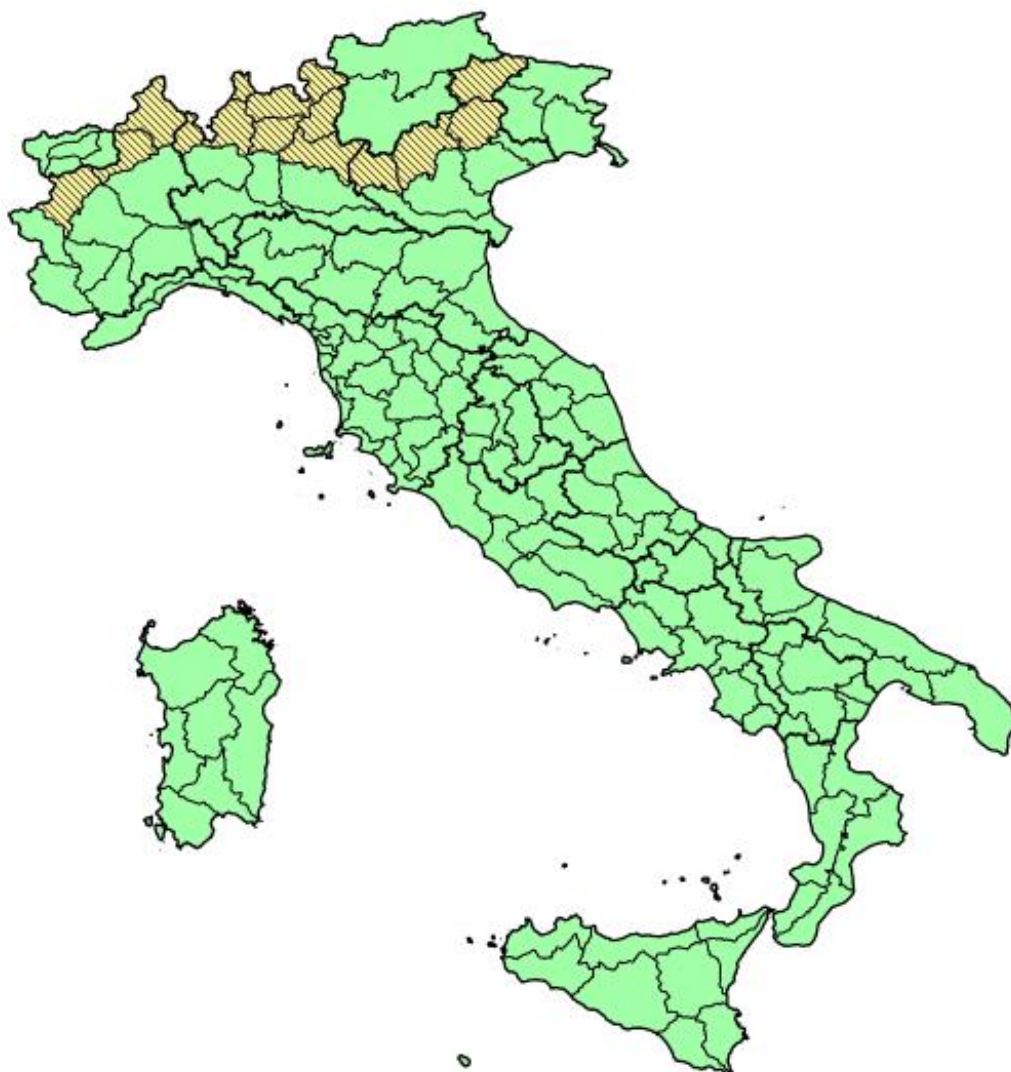


- Limiti regionali
- Zone di Allerta
- Assenza di fenomeni significativi prevedibili
- ▨ Ordinaria criticità per rischio idrogeologico localizzato
- Ordinaria criticità per rischio idraulico diffuso
- ▨ Moderata criticità per rischio idrogeologico localizzato
- ▨ Moderata criticità per rischio idraulico diffuso
- ▨ Elevata criticità per rischio idrogeologico localizzato
- ▨ Elevata criticità per rischio idraulico diffuso



Centro Funzionale Centrale - Settore Idro

EFFETTI AL SUOLO PREVISTI PER MERCOLEDÌ 09 AGOSTO 2017



- Limiti regionali
- Zone di Allerta
- Assenza di fenomeni significativi prevedibili
- ▨ Ordinaria criticità per rischio idrogeologico localizzato
- Ordinaria criticità per rischio idraulico diffuso
- ▨ Moderata criticità per rischio idrogeologico localizzato
- ▨ Moderata criticità per rischio idraulico diffuso
- ▨ Elevata criticità per rischio idrogeologico localizzato
- ▨ Elevata criticità per rischio idraulico diffuso



Centro Funzionale Centrale – Settore Idro

OGGETTO: BOLLETTINO DI CRITICITA' NAZIONALE

RIFE./I DIRETTIVA PRESIDENZA CONSIGLIO DEI MINISTRI 27-2-2004.
INDIRIZZI OPERATIVI PER LA GESTIONE ORGANIZZATIVA E FUNZIONALE DEL SISTEMA DI ALLERTAMENTO NAZIONALE, STATALE E REGIONALE, PER IL RISCHIO IDROGEOLOGICO E IDRAULICO AI FINI DI PROTEZIONE CIVILE.

Premesso che:

- è stato emesso in data odierna il Bollettino di vigilanza meteorologica nazionale;
- è in corso l'Avviso di condizioni meteorologiche avverse n° 17066 prot. PRE/ 0051638 datato 08.08.2017 ed è stato emesso l'Avviso di condizioni meteorologiche avverse n° 17067 Prot. PRE/ 0051909 del 09/08/2017;
- sono stati emessi Avvisi di criticità regionale in Veneto e Lombardia;

II CENTRO FUNZIONALE CENTRALE

assunte le criticità comunicate dai Centri Funzionali Decentrati di tutte le Regioni e Province autonome

EMETTE IL PRESENTE BOLLETTINO DI CRITICITA' NAZIONALE.

PER LA GIORNATA DI OGGI, MERCOLEDÌ 09 AGOSTO 2017:

ORDINARIA CRITICITA' PER RISCHIO IDROGEOLOGICO LOCALIZZATO SU:

LOMBARDIA: *Media-bassa Valtellina, Orobie bergamasche, Lario e Prealpi occidentali, Valcamonica, Valchiavenna, Alta Valtellina, Laghi e Prealpi orientali, Laghi e Prealpi Varesine;*

PIEMONTE: *Val Sesia, Cervo e Chiusella, Valli Orco, Lanzo e Sangone, Valli Susa, Chisone, Pellice e Po, Toce;*

VALLE DAOSTA: *Valle d'Aosta centrale, Valle del Gran San Bernardo da Aosta a Valpelline, Valle di Saint Barthelemy e Valtourneche, Dorsale settentrionale e nord-occidentale, Valgrisenche e Valdigne;*

VENETO: *Adige-Garda e monti Lessini, Alto Brenta-Bacchiglione-Alpone, Piave pedemontano, Alto Piave;*

PER LA GIORNATA DI DOMANI, GIOVEDÌ 10 AGOSTO 2017:

MODERATA CRITICITA' PER RISCHIO IDROGEOLOGICO LOCALIZZATO SU:

LOMBARDIA: *Laghi e Prealpi Varesine, Valchiavenna, Lario e Prealpi occidentali;*

VENETO: *Alto Brenta-Bacchiglione-Alpone, Adige-Garda e monti Lessini, Piave pedemontano, Alto Piave;*

ORDINARIA CRITICITA' PER RISCHIO IDROGEOLOGICO LOCALIZZATO SU:

EMILIA ROMAGNA: *Pianura di Modena-Reggio Emilia, Bacino Alto del Lamone-Savio, Bacini Secchia-Panaro, Pianura di Bologna e Ferrara, Pianura di Forlì-Ravenna, Bacino del Reno;*

FRIULI VENEZIA GIULIA: *Bacino montano del Tagliamento e del Torre, Bacino del Livenza e del Lemene, Bacino dell'Isonzo e Pianura di Udine e Gorizia, Bacino di Levante / Carso;*

LOMBARDIA: *Alta Valtellina, Orobie bergamasche, Laghi e Prealpi orientali, Media-bassa Valtellina, Valcamonica;*

PIEMONTE: *Valli Orco, Lanzo e Sangone, Valli Susa, Chisone, Pellice e Po, Toce, Val Sesia, Cervo e Chiusella;*

VALLE DAOSTA: *Valle d'Aosta centrale, Valle del Gran San Bernardo da Aosta a Valpelline, Valle di Saint Barthelemy e Valtourneche, Bassa Valle d'Aosta, dalla Gola di Montjovet a Pont-Saint-Martin, Valle del torrente Chalamy, Valle d'Ayas, Valle di Champorcher e Valle di Gressoney, Valle di Cogne, Valsavarenche e Valle di Rhemes, Dorsale settentrionale e nord-occidentale, Valgrisenche e Valdigne;*

VENETO: *Basso Piave, Sile e Bacino scolante in laguna, Basso Brenta-Bacchiglione e Fratta Gorzone, Livenza, Lemene e Tagliamento, Po, Fissero-Tartaro-Canalbianco e Basso Adige;*

NOTE:

Regione Lombardia: per la giornata di oggi 09.08.2017 è prevista criticità gialla per temporali forti sulle zone di allerta Valchiavenna (IM-01), Media-Bassa Valtellina (IM-02), Alta Valtellina (IM-03), Laghi e Prealpi Varesine (IM-04), Lario e Prealpi Occidentali (IM-05), Orobie Bergamasche (IM-06), Valcamonica (IM-07), Laghi e Prealpi Orientali (IM-08), Nodo Idraulico di Milano (IM-09), Pianura Centrale (IM-10), Alta Pianura Orientale (IM-11);

Regione Lombardia: per la giornata di domani 10.08.2017 è prevista criticità gialla per temporali forti sulle zone di allerta Valchiavenna (IM-01), Media-Bassa Valtellina (IM-02), Alta Valtellina (IM-03), Laghi e Prealpi Varesine (IM-04), Lario e Prealpi Occidentali (IM-05), Orobie Bergamasche (IM-06), Valcamonica (IM-07), Laghi e Prealpi Orientali (IM-08), Nodo Idraulico di Milano (IM-09), Pianura Centrale (IM-10), Alta Pianura Orientale (IM-11); Bassa Pianura Occidentale (IM-12), Bassa Pianura Orientale (IM-13).

Regione Molise: per oggi e domani criticità ordinaria meteo su Medio Sangro-Alto Volturno (Zona A) e Frentani-Sannio-Matese (Zona B)

MERCOLEDÌ 09 AGOSTO 2017
ORE 16:00

IL DIRETTORE DELL'UFFICIO III
ITALO GIULIVO

Firma autografa omessa
ai sensi dell'Art. 3, c.2,
D.Lgs. 12/02/1993, N.39



Centro Funzionale Centrale – Settore Idro

AGGIORNAMENTO EFFETTI AL SUOLO PREVISTI PER MERCOLEDÌ 09 AGOSTO 2017

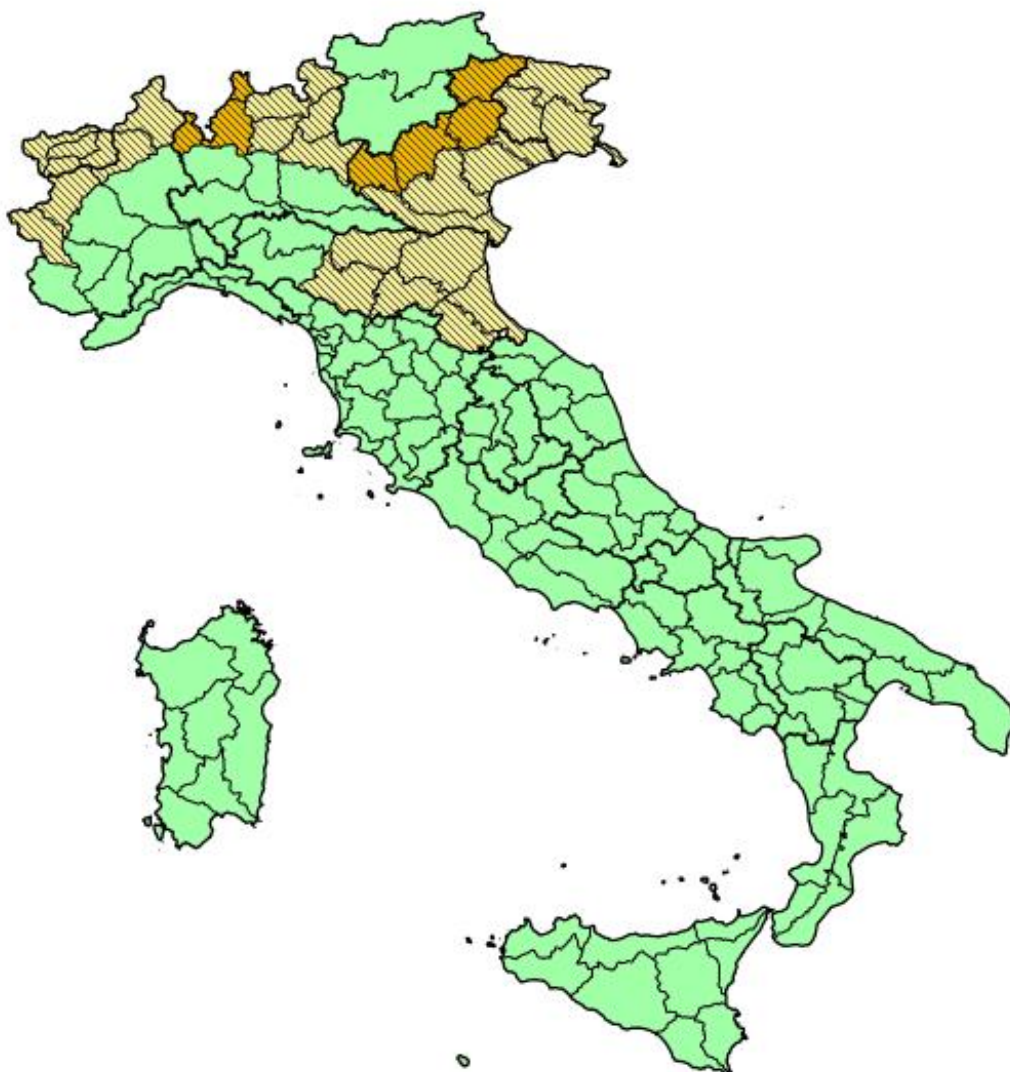


- Limiti regionali
- Zone di Allerta
- Assenza di fenomeni significativi prevedibili
- ▨ Ordinaria criticità per rischio idrogeologico localizzato
- ▨ Ordinaria criticità per rischio idraulico diffuso
- ▨ Moderata criticità per rischio idrogeologico localizzato
- ▨ Moderata criticità per rischio idraulico diffuso
- ▨ Elevata criticità per rischio idrogeologico localizzato
- ▨ Elevata criticità per rischio idraulico diffuso



Centro Funzionale Centrale – Settore Idro

EFFETTI AL SUOLO PREVISTI PER GIOVEDÌ 10 AGOSTO 2017



- Limiti regionali
- Zone di Allerta
- Assenza di fenomeni significativi prevedibili
- ▨ Ordinaria criticità per rischio idrogeologico localizzato
- Ordinaria criticità per rischio idraulico diffuso
- ▨ Moderata criticità per rischio idrogeologico localizzato
- ▨ Moderata criticità per rischio idraulico diffuso
- ▨ Elevata criticità per rischio idrogeologico localizzato
- ▨ Elevata criticità per rischio idraulico diffuso



Centro Funzionale Centrale – Settore Idro

OGGETTO: BOLLETTINO DI CRITICITA' NAZIONALE

**RIFE./I DIRETTIVA PRESIDENZA CONSIGLIO DEI MINISTRI 27-2-2004.
INDIRIZZI OPERATIVI PER LA GESTIONE ORGANIZZATIVA E FUNZIONALE DEL SISTEMA DI ALLERTAMENTO NAZIONALE,
STATALE E REGIONALE, PER IL RISCHIO IDROGEOLOGICO E IDRAULICO AI FINI DI PROTEZIONE CIVILE.**

Premesso che:

- è stato emesso in data odierna il Bollettino di vigilanza meteorologica nazionale;
- è stato emesso l'Avviso di condizioni meteorologiche avverse n. 17068 Prot. PRE/ 0052238 del 10/08/2017, che è in corso l'Avviso di condizioni meteorologiche avverse n.17067 Prot. PRE/ 0051909 del 09/08/2017;
- sono in corso gli Avvisi di criticità regionali di Lombardia e Veneto;

II CENTRO FUNZIONALE CENTRALE

assunte le criticità comunicate dai Centri Funzionali Decentrati di tutte le Regioni e Province autonome

EMETTE IL PRESENTE BOLLETTINO DI CRITICITA' NAZIONALE.

PER LA GIORNATA DI OGGI, GIOVEDÌ 10 AGOSTO 2017:

MODERATA CRITICITA' PER RISCHIO IDROGEOLOGICO LOCALIZZATO SU:

LOMBARDIA: *Media-bassa Valtellina, Valchiavenna, Laghi e Prealpi Varesine, Lario e Prealpi occidentali;*

VENETO: *Alto Brenta-Bacchiglione-Alpone, Alto Piave, Adige-Garda e monti Lessini, Piave pedemontano;*

ORDINARIA CRITICITA' PER RISCHIO IDROGEOLOGICO LOCALIZZATO SU:

EMILIA ROMAGNA: *Pianura di Bologna e Ferrara, Bacino del Reno, Bacino Alto del Lamone-Savio, Pianura di Forlì-Ravenna, Bacini Secchia-Panaro, Pianura di Modena-Reggio Emilia;*

FRIULI VENEZIA GIULIA: *Bacino dell'Isonzo e Pianura di Udine e Gorizia, Bacino montano del Tagliamento e del Torre, Bacino del Livenza e del Lemene, Bacino di Levante / Carso;*

LOMBARDIA: *Laghi e Prealpi orientali, Orobie bergamasche, Alta Valtellina, Valcamonica;*

MARCHE: *Marc-3, Marc-4, Marc-2, Marc-1;*

PIEMONTE: *Toce, Val Sesia, Cervo e Chiusella, Valle Tanaro, Pianura settentrionale, Pianura Cuneese, Pianura Torinese e Colline, Belbo e Bormida;*

TOSCANA: *Valdichiana, Valdarno Inf., Arno-Valdarno Sup., Mugello-Val di Sieve, Bisenzio e Ombrone Pt, Arno-Firenze, Romagna-Toscana, Reno, Arno-Casentino, Ombrone Gr-Alto, Valdelsa-Valdera, Valtiberina;*

TRENTINO ALTO ADIGE: *Provincia Autonoma di Bolzano, Provincia Autonoma di Trento;*

UMBRIA: *Chiascio - Topino, Alto Tevere, Trasimeno - Nestore;*

VALLE DAOSTA: *Bassa Valle d'Aosta, dalla Gola di Montjovent a Pont-Saint-Martin, Valle del torrente Chalamy, Valle d'Ayas, Valle di Champorcher e Valle di Gressoney, Valle d'Aosta centrale, Valle del Gran San Bernardo da Aosta a Valpelline, Valle di Saint Barthelemy e Valtournenche, Valle di Cogne, Valsavarenche e Valle di Rhemes, Dorsale settentrionale e nord-occidentale, Valgrisenche e Valdigne;*

VENETO: *Basso Piave, Sile e Bacino scolante in laguna, Basso Brenta-Bacchiglione e Fratta Gorzone, Livenza, Lemene e Tagliamento, Po, Fissero-Tartaro-Canalbianco e Basso Adige;*

PER LA GIORNATA DI DOMANI, VENERDÌ 11 AGOSTO 2017:

MODERATA CRITICITA' PER RISCHIO IDROGEOLOGICO LOCALIZZATO SU:

LOMBARDIA: *Lario e Prealpi occidentali, Media-bassa Valtellina, Valchiavenna, Laghi e Prealpi Varesine;*

VENETO: *Piave pedemontano, Adige-Garda e monti Lessini, Alto Piave, Alto Brenta-Bacchiglione-Alpone;*

ORDINARIA CRITICITA' PER RISCHIO IDRAULICO DIFFUSO SU:

LOMBARDIA: *Nodo idraulico di Milano;*

ORDINARIA CRITICITA' PER RISCHIO IDROGEOLOGICO LOCALIZZATO SU:

EMILIA ROMAGNA: *Pianura di Bologna e Ferrara, Bacino del Reno, Pianura di Piacenza-Parma, Bacino Alto del Lamone-Savio, Pianura di Modena-Reggio Emilia, Pianura di Forlì-Ravenna, Bacini Trebbia-Taro, Bacini Secchia-Panaro;*

FRIULI VENEZIA GIULIA: *Bacino di Levante / Carso, Bacino montano del Tagliamento e del Torre, Bacino dell'Isonzo e Pianura di Udine e Gorizia, Bacino del Livenza e del Lemene;*

LOMBARDIA: *Alta Valtellina, Valcamonica, Orobie bergamasche, Laghi e Prealpi orientali;*

PIEMONTE: *Pianura Cuneese, Pianura Torinese e Colline, Val Sesia, Cervo e Chiusella, Valle Tanaro, Belbo e Bormida, Pianura settentrionale, Toce;*

TRENTINO ALTO ADIGE: *Provincia Autonoma di Bolzano, Provincia Autonoma di Trento;*

VENETO: *Po, Fissero-Tartaro-Canalbianco e Basso Adige, Basso Piave, Sile e Bacino scolante in laguna, Livenza, Lemene e Tagliamento, Basso Brenta-Bacchiglione e Fratta Gorzone;*

NOTE: Regione Lombardia: per la giornata di oggi 10.08.2017 è prevista criticità arancione per temporali forti sulle zone di allerta Valchiavenna (IM-01), Media-Bassa Valtellina (IM-02), Alta Valtellina (IM-03), Laghi e Prealpi Varesine (IM-04), Lario e Prealpi Occidentali (IM-05), Orobie Bergamasche (IM-06), Valcamonica (IM-07), Laghi e Prealpi Orientali (IM-08), Alta Pianura Orientale (IM-11), Bassa Pianura Orientale (IM-13); e criticità gialla per temporali forti sulle zone di allerta Nodo Idraulico di Milano (IM-09), Pianura Centrale (IM-10), Bassa Pianura Occidentale (IM-12).

Regione Lombardia: per la giornata di domani 11.08.2017 è prevista criticità arancione per temporali forti sulle zone di allerta Valchiavenna (IM-01), Media-Bassa Valtellina (IM-02), Alta Valtellina (IM-03), Laghi e Prealpi Varesine (IM-04), Lario e Prealpi Occidentali (IM-05), Orobie Bergamasche (IM-06), Valcamonica (IM-07), Laghi e Prealpi Orientali (IM-08), Nodo Idraulico di Milano (IM-09), Pianura Centrale (IM-10), Alta Pianura Orientale (IM-11); Bassa Pianura Occidentale (IM-12), Bassa Pianura Orientale (IM-13); e criticità gialla sulla zona di Allerta Appenino Pavese (IM-14).

GIOVEDÌ 10 AGOSTO 2017

ORE 16:00

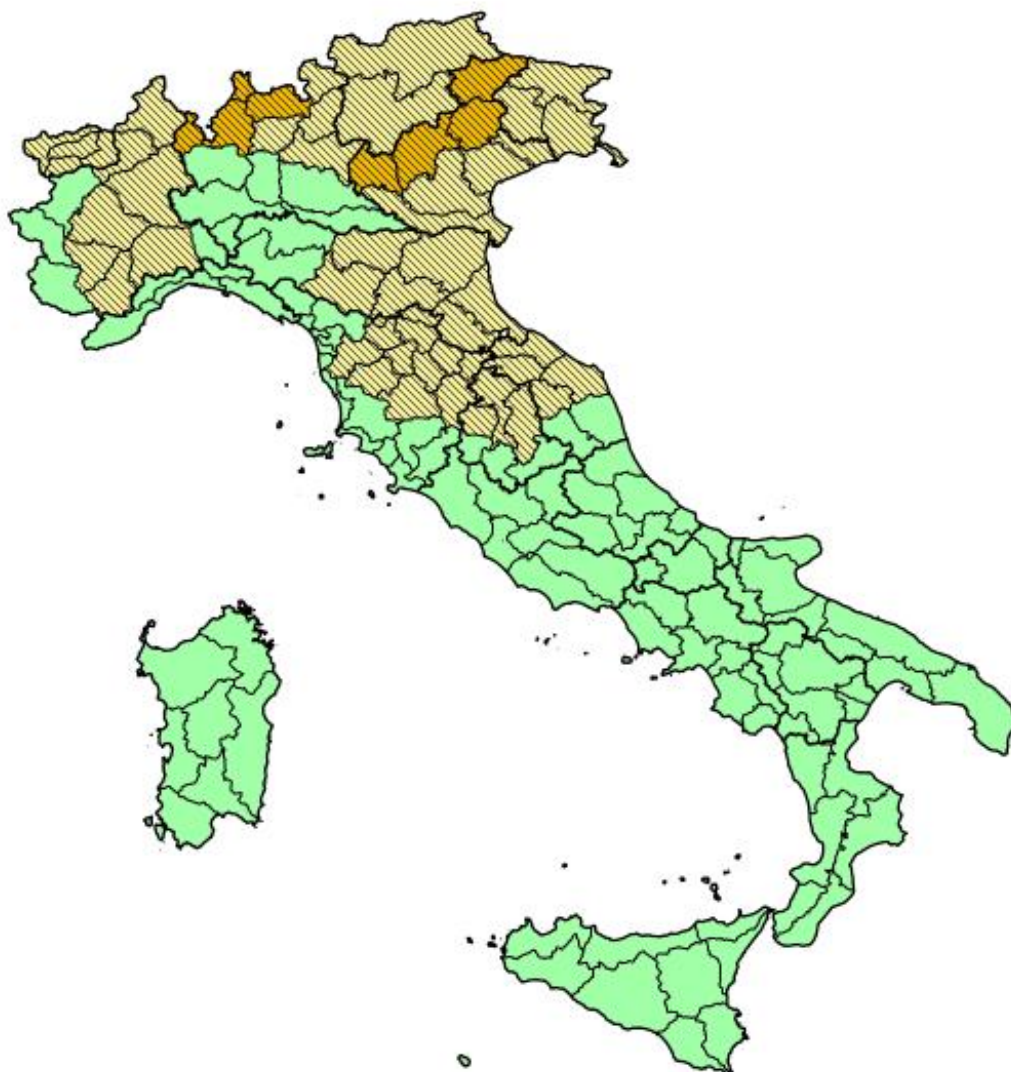
**IL DIRETTORE DELL'UFFICIO III
ITALO GIULIVO**

**Firma autografa omessa
ai sensi dell'Art. 3, c.2,
D.Lgs. 12/02/1993, N.39**



Centro Funzionale Centrale - Settore Idro

AGGIORNAMENTO EFFETTI AL SUOLO PREVISTI PER GIOVEDÌ 10 AGOSTO 2017

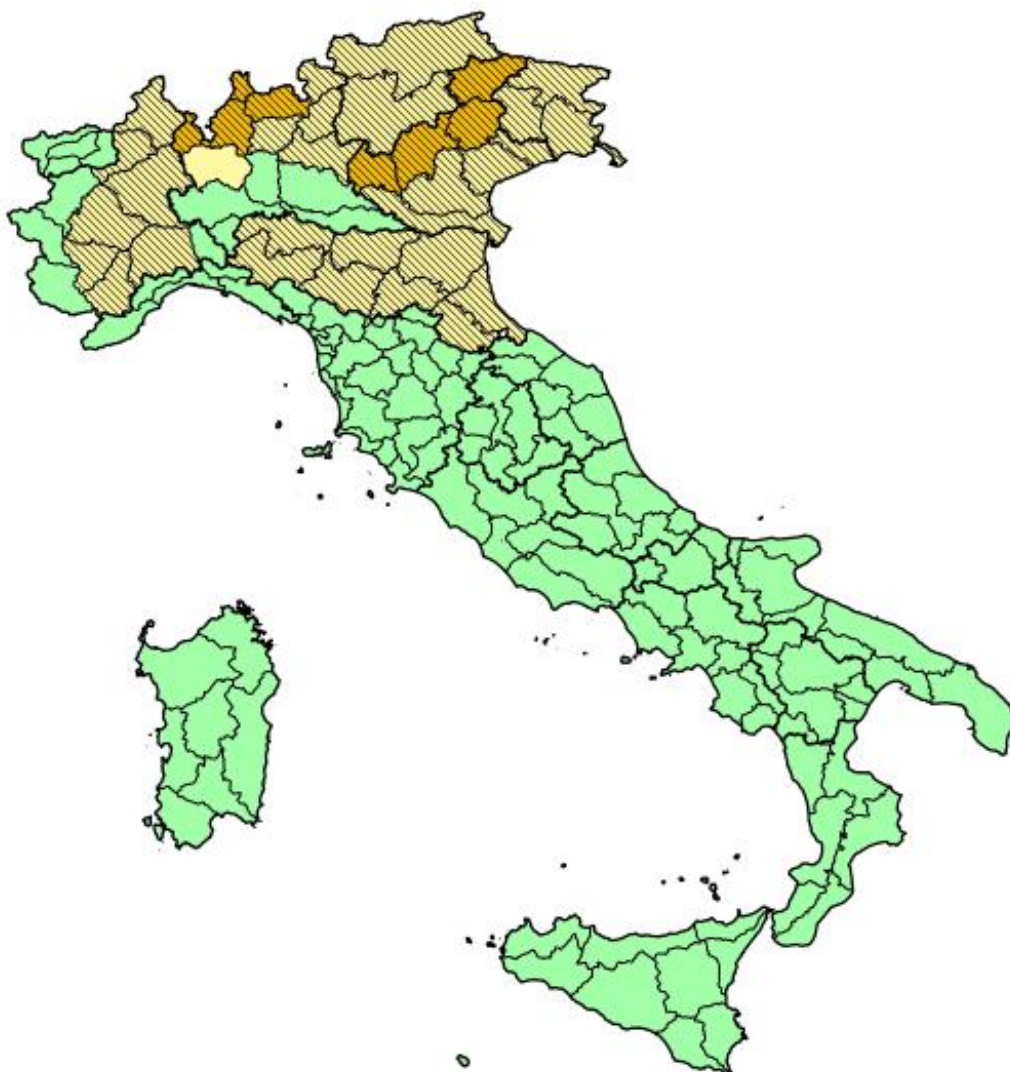


- Limiti regionali
- Zone di Allerta
- Assenza di fenomeni significativi prevedibili
- ▨ Ordinaria criticità per rischio idrogeologico localizzato
- ▨ Ordinaria criticità per rischio idraulico diffuso
- ▨ Moderata criticità per rischio idrogeologico localizzato
- ▨ Moderata criticità per rischio idraulico diffuso
- ▨ Elevata criticità per rischio idrogeologico localizzato
- ▨ Elevata criticità per rischio idraulico diffuso



Centro Funzionale Centrale - Settore Idro

EFFETTI AL SUOLO PREVISTI PER VENERDÌ 11 AGOSTO 2017



- Limiti regionali
- Zone di Allerta
- Assenza di fenomeni significativi prevedibili
- ▨ Ordinaria criticità per rischio idrogeologico localizzato
- Ordinaria criticità per rischio idraulico diffuso
- ▨ Moderata criticità per rischio idrogeologico localizzato
- ▨ Moderata criticità per rischio idraulico diffuso
- ▨ Elevata criticità per rischio idrogeologico localizzato
- ▨ Elevata criticità per rischio idraulico diffuso



Centro Funzionale Centrale – Settore Idro

OGGETTO: BOLLETTINO DI CRITICITA' NAZIONALE

RIFE./I DIRETTIVA PRESIDENZA CONSIGLIO DEI MINISTRI 27-2-2004.
 INDIRIZZI OPERATIVI PER LA GESTIONE ORGANIZZATIVA E FUNZIONALE DEL SISTEMA DI ALLERTAMENTO NAZIONALE, STATALE E REGIONALE, PER IL RISCHIO IDROGEOLOGICO E IDRAULICO AI FINI DI PROTEZIONE CIVILE.

Premesso che:

- è stato emesso in data odierna il Bollettino di vigilanza meteorologica nazionale;
- è stato emesso l'Avviso di condizioni meteorologiche avverse n° 17069 prot. PRE/0052601 datato 11.08.2017 ed è in corso l'Avviso di condizioni meteorologiche avverse n° 17068 prot. PRE/0052238 datato 10.08.2017;
- è in corso l'Avviso di criticità regionale della Lombardia;

II CENTRO FUNZIONALE CENTRALE

assunte le criticità comunicate dai Centri Funzionali Decentrati di tutte le Regioni e Province autonome

EMETTE IL PRESENTE BOLLETTINO DI CRITICITA' NAZIONALE.

PER LA GIORNATA DI OGGI, VENERDÌ 11 AGOSTO 2017:

MODERATA CRITICITA' PER RISCHIO IDROGEOLOGICO LOCALIZZATO SU:

LOMBARDIA: *Laghi e Prealpi Varesine, Valchiavenna, Lario e Prealpi occidentali, Media-bassa Valtellina;*

ORDINARIA CRITICITA' PER RISCHIO IDRAULICO DIFFUSO SU:

LOMBARDIA: *Nodo idraulico di Milano;*

ORDINARIA CRITICITA' PER RISCHIO IDROGEOLOGICO LOCALIZZATO SU:

EMILIA ROMAGNA: *Bacino del Reno, Pianura di Modena-Reggio Emilia, Pianura di Piacenza-Parma, Pianura di Bologna e Ferrara, Pianura di Forlì-Ravenna, Bacino Alto del Lamone-Savio, Bacini Secchia-Panaro, Bacini Trebbia-Taro;*

FRILI VENEZIA GIULIA: *Bacino montano del Tagliamento e del Torre, Bacino di Levante / Carso, Bacino del Livenza e del Lemene, Bacino dell'isonzo e Pianura di Udine e Gorizia;*

LOMBARDIA: *Laghi e Prealpi orientali, Alta Valtellina, Orobie bergamasche, Valcamonica;*

PIEMONTE: *Pianura Cuneese, Belbo e Bormida, Scrivia, Valle Tanaro;*

VENETO: *Alto Brenta-Bacchiglione-Alpone, Alto Piave, Livenza, Lemene e Tagliamento, Basso Brenta-Bacchiglione e Fratta Gorzone, Adige-Garda e monti Lessini, Piave pedemontano, Basso Piave, Sile e Bacino scolante in laguna, Po, Fissero-Tartaro-Canalbianco e Basso Adige;*

PER LA GIORNATA DI DOMANI, SABATO 12 AGOSTO 2017:

ORDINARIA CRITICITA' PER RISCHIO IDROGEOLOGICO LOCALIZZATO SU:

ABRUZZO: *Marsica, Bacino Basso del Sangro, Bacino dell'Aterno, Bacini Tordino Vomano, Bacino del Pescara, Bacino Alto del Sangro;*

LAZIO: *Aniene, Bacini Costieri Nord, Appennino di Rieti, Bacino Medio Tevere, Bacino del Liri;*

LOMBARDIA: *Media-bassa Valtellina, Lario e Prealpi occidentali, Laghi e Prealpi Varesine, Valchiavenna;*

MARCHE: *Marc-3, Marc-2, Marc-4, Marc-6, Marc-5, Marc-1;*

MOLISE: *Alto Volturno - Medio Sangro, Frentani - Sannio - Matese, Litoranea;*

PIEMONTE: *Scrivia, Pianura Cuneese, Valle Tanaro, Belbo e Bormida;*

PUGLIA: *Gargano e Tremiti, Basso Fortore, Tavoliere - bassi bacini del Candelaro, Cervaro e Carapelle;*

TOSCANA: *Versilia, Valdelsa-Valdera, Etruria-Costa Sud, Isole, Serchio-Costa, Etruria-Costa Nord, Ombrone Gr-Medio, Etruria, Ombrone Gr-Alto, Fiora e Albegna-Costa e Giglio, Ombrone Gr-Costa, Valdarno Inf., Arno-Costa, Fiora e Albegna, Serchio-Lucca;*

UMBRIA: *Trasimeno - Nestore, Chiascio - Topino, Chiani - Paglia, Alto Tevere, Medio Tevere, Nera - Corno;*

VENETO: *Alto Piave, Livenza, Lemene e Tagliamento, Basso Brenta-Bacchiglione e Fratta Gorzone, Adige-Garda e monti Lessini, Alto Brenta-Bacchiglione-Alpone, Basso Piave, Sile e Bacino scolante in laguna, Piave pedemontano, Po, Fissero-Tartaro-Canalbianco e Basso Adige;*

NOTE: Regione Marche: le ordinarie criticità per domani, sabato 12 agosto 2017, sono da intendersi per temporali;

Regione Lombardia: per la giornata di oggi, venerdì 11 agosto 2017, è prevista criticità arancione per temporali forti sulle zone di allerta Valchiavenna (IM-01), Media-Bassa Valtellina (IM-02), Alta Valtellina (IM-03), Laghi e Prealpi Varesine (IM-04), Lario e Prealpi Occidentali (IM-05), Orobie Bergamasche (IM-06), Valcamonica (IM-07), Laghi e Prealpi Orientali (IM-08), Nodo Idraulico di Milano (IM-09), Pianura Centrale (IM-10), Alta Pianura Orientale (IM-11), Bassa pianura occidentale (IM-12), Bassa pianura orientale (IM-13) ed è prevista criticità gialla

per temporali forti sulle zona di allerta Appennino pavese (IM-14); per la giornata di domani, sabato 12 agosto 2017, è prevista criticità gialla per temporali forti sulle zone di allerta Pianura Centrale (IM-10), Alta Pianura Orientale (IM-11), Bassa pianura orientale (IM-13).

VENERDÌ 11 AGOSTO 2017
ORE 16:00

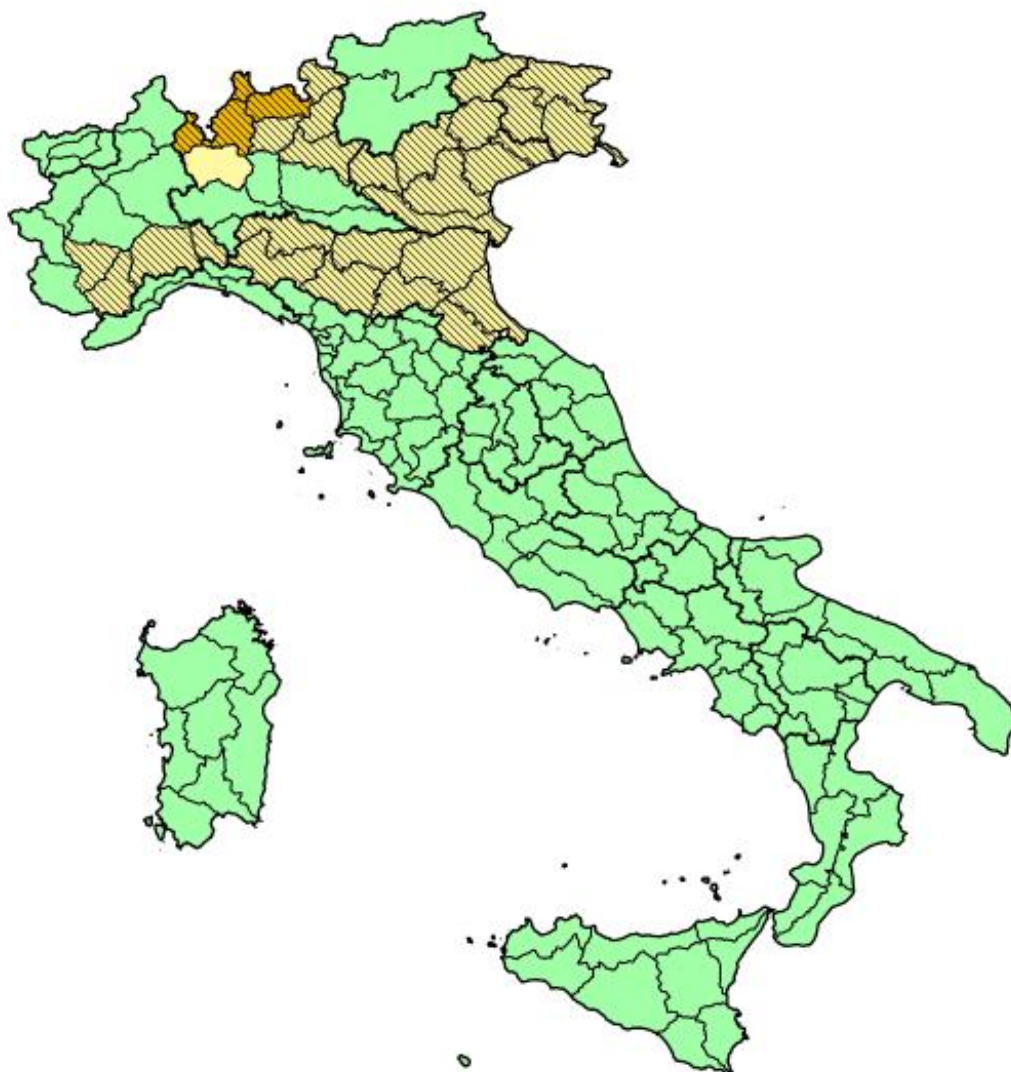
PER IL DIRETTORE DELL'UFFICIO III
PAOLO MARSAN

Firma autografa omessa
ai sensi dell'Art. 3, c.2,
D.Lgs. 12/02/1993, N.39



Centro Funzionale Centrale - Settore Idro

AGGIORNAMENTO EFFETTI AL SUOLO PREVISTI PER VENERDÌ 11 AGOSTO 2017

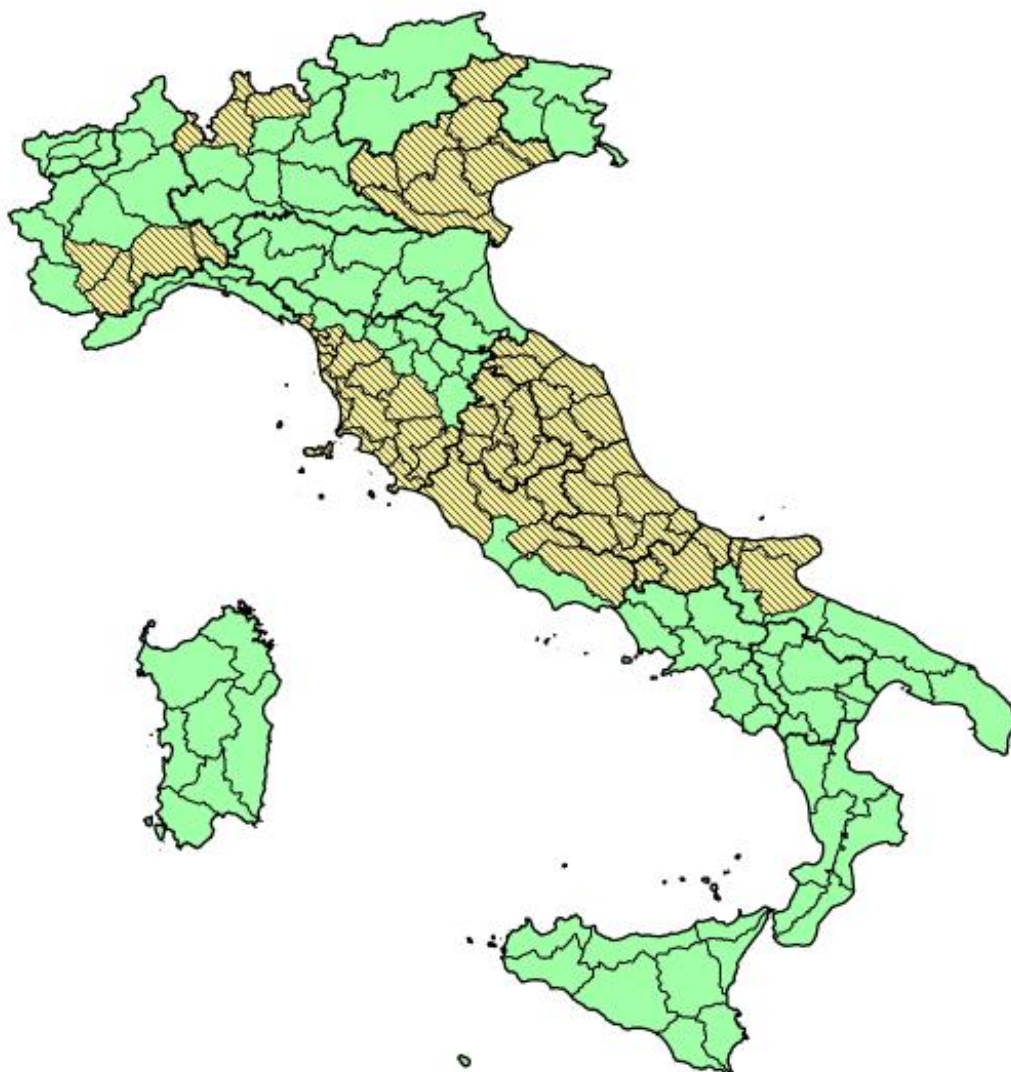


- Limiti regionali
- Zone di Allerta
- Assenza di fenomeni significativi prevedibili
- ▨ Ordinaria criticità per rischio idrogeologico localizzato
- Ordinaria criticità per rischio idraulico diffuso
- ▨ Moderata criticità per rischio idrogeologico localizzato
- ▨ Moderata criticità per rischio idraulico diffuso
- ▨ Elevata criticità per rischio idrogeologico localizzato
- ▨ Elevata criticità per rischio idraulico diffuso



Centro Funzionale Centrale – Settore Idro

EFFETTI AL SUOLO PREVISTI PER SABATO 12 AGOSTO 2017



- Limiti regionali
- Zone di Allerta
- Assenza di fenomeni significativi prevedibili
- ▨ Ordinaria criticità per rischio idrogeologico localizzato
- Ordinaria criticità per rischio idraulico diffuso
- ▨ Moderata criticità per rischio idrogeologico localizzato
- ▨ Moderata criticità per rischio idraulico diffuso
- ▨ Elevata criticità per rischio idrogeologico localizzato
- ▨ Elevata criticità per rischio idraulico diffuso



Centro Funzionale Centrale – Settore Idro

OGGETTO: BOLLETTINO DI CRITICITA' NAZIONALE

RIFE./I DIRETTIVA PRESIDENZA CONSIGLIO DEI MINISTRI 27-2-2004.
INDIRIZZI OPERATIVI PER LA GESTIONE ORGANIZZATIVA E FUNZIONALE DEL SISTEMA DI ALLERTAMENTO NAZIONALE, STATALE E REGIONALE, PER IL RISCHIO IDROGEOLOGICO E IDRAULICO AI FINI DI PROTEZIONE CIVILE.

Premesso che:

- è stato emesso in data odierna il Bollettino di vigilanza meteorologica nazionale;
- è in corso l'avviso di avverse condizioni meteorologiche n.° 17069 Prot. PRE/ 0052601 del 11/08/2017;
- non sono in corso Avvisi di criticita';

II CENTRO FUNZIONALE CENTRALE

assunte le criticita' comunicate dai Centri Funzionali Decentrati di tutte le Regioni e Province autonome

EMETTE IL PRESENTE BOLLETTINO DI CRITICITA' NAZIONALE.

PER LA GIORNATA DI OGGI, SABATO 12 AGOSTO 2017:

ORDINARIA CRITICITA' PER RISCHIO IDROGEOLOGICO LOCALIZZATO SU:

ABRUZZO: Bacino Basso del Sangro, Marsica, Bacini Tordino Vomano, Bacino Alto del Sangro, Bacino del Pescara, Bacino dell'Aterno;

LAZIO: Aniene, Bacino del Liri, Appennino di Rieti, Bacini Costieri Nord, Bacino Medio Tevere;

LOMBARDIA: Lario e Prealpi occidentali, Laghi e Prealpi Varesine, Media-bassa Valtellina, Valchiavenna;

MARCHE: Marc-5, Marc-2, Marc-3, Marc-1, Marc-4, Marc-6;

MOLISE: Frentani - Sannio - Matese, Litoranea, Alto Volturno - Medio Sangro;

PUGLIA: Tavoliere - bassi bacini del Candelaro, Cervaro e Carapelle, Salento, Basso Fortore, Puglia Centrale Adriatica, Gargano e Tremiti, Sub-Appennino Dauno, Basso Ofanto;

UMBRIA: Nera - Corno, Medio Tevere, Trasimeno - Nestore, Chiascio - Topino, Alto Tevere, Chiani - Paglia;

PER LA GIORNATA DI DOMANI, DOMENICA 13 AGOSTO 2017:

ASSENZA DI FENOMENI SIGNIFICATIVI PREVEDIBILI SUL TERRITORIO;

NOTE:

Regione Molise : ordinaria criticità meteo sulla zona di allertamento C (Litoranea)

SABATO 12 AGOSTO 2017

ORE 16:00

per IL DIRETTORE DELL'UFFICIO III
PAOLO MARSAN

Firma autografa omessa
ai sensi dell'Art. 3, c.2,
D.Lgs. 12/02/1993, N.39



Centro Funzionale Centrale - Settore Idro

AGGIORNAMENTO EFFETTI AL SUOLO PREVISTI PER SABATO 12 AGOSTO 2017



- Limiti regionali
- Zone di Allerta
- Assenza di fenomeni significativi prevedibili
- ▨ Ordinaria criticità per rischio idrogeologico localizzato
- Ordinaria criticità per rischio idraulico diffuso
- ▨ Moderata criticità per rischio idrogeologico localizzato
- Moderata criticità per rischio idraulico diffuso
- ▨ Elevata criticità per rischio idrogeologico localizzato
- Elevata criticità per rischio idraulico diffuso