



## Centro Funzionale Centrale – Settore Idro

EFFETTI AL SUOLO PREVISTI PER GIOVEDÌ 06 LUGLIO 2017



- Limiti regionali
- Zone di Allerta
- Assenza di fenomeni significativi prevedibili
- Ordinaria criticità per rischio idrogeologico localizzato
- Ordinaria criticità per rischio idraulico diffuso
- Moderata criticità per rischio idrogeologico localizzato
- Moderata criticità per rischio idraulico diffuso
- Elevata criticità per rischio idrogeologico localizzato
- Elevata criticità per rischio idraulico diffuso



## Centro Funzionale Centrale – Settore Idro

**OGGETTO: BOLLETTINO DI CRITICITA' NAZIONALE**

**RIFER./ DIRETTIVA PRESIDENZA CONSIGLIO DEI MINISTRI 27-2-2004.  
INDIRIZZI OPERATIVI PER LA GESTIONE ORGANIZZATIVA E FUNZIONALE DEL SISTEMA DI ALLERTAMENTO NAZIONALE,  
STATALE E REGIONALE, PER IL RISCHIO IDROGEOLOGICO E IDRAULICO AI FINI DI PROTEZIONE CIVILE.**

**Premesso che:**

- è stato emesso in data odierna il Bollettino di vigilanza meteorologica nazionale;
- non sono in corso Avvisi di criticita';

**II CENTRO FUNZIONALE CENTRALE**

assunte le criticita' comunicate dai Centri Funzionali Decentrati di tutte le Regioni e Province autonome

**EMETTE IL PRESENTE BOLLETTINO DI CRITICITA' NAZIONALE.**

**PER LA GIORNATA DI OGGI, GIOVEDÌ 06 LUGLIO 2017:**

**ASSENZA DI FENOMENI SIGNIFICATIVI PREVEDIBILI SUL TERRITORIO;**

**PER LA GIORNATA DI DOMANI, VENERDÌ 07 LUGLIO 2017:**

**ASSENZA DI FENOMENI SIGNIFICATIVI PREVEDIBILI SUL TERRITORIO;**

**NOTE:**

Regione Lombardia: Codice Giallo per rischio temporali forti dalle 20.00 di stasera, giovedì 06.07.2017, su Valchiavenna - IM-01, Media-bassa Valtellina - IM-02, Alta Valtellina - IM-03, Laghi e Prealpi varesine - IM-04, Lario e Prealpi occidentali - IM-05, Orobie bergamasche - IM-06, Valcamonica - IM-07, Laghi e Prealpi orientali - IM-08.

**GIOVEDÌ 06 LUGLIO 2017**

**ORE 16:00**

**IL DIRIGENTE DEL SERVIZIO  
PAOLA PAGLIARA**

Firma autografa omessa  
ai sensi dell'Art. 3, c.2,  
D.Lgs. 12/02/1993, N.39



## Centro Funzionale Centrale - Settore Idro

AGGIORNAMENTO EFFETTI AL SUOLO PREVISTI PER GIOVEDÌ 06 LUGLIO 2017



- Limiti regionali
- Zone di Allerta
- Assenza di fenomeni significativi prevedibili
- Ordinaria criticità per rischio idrogeologico localizzato
- Ordinaria criticità per rischio idraulico diffuso
- Moderata criticità per rischio idrogeologico localizzato
- Moderata criticità per rischio idraulico diffuso
- Elevata criticità per rischio idrogeologico localizzato
- Elevata criticità per rischio idraulico diffuso



## Centro Funzionale Centrale - Settore Idro

EFFETTI AL SUOLO PREVISTI PER VENERDÌ 07 LUGLIO 2017



- Limiti regionali
- Zone di Allerta
- Assenza di fenomeni significativi prevedibili
- Ordinaria criticità per rischio idrogeologico localizzato
- Ordinaria criticità per rischio idraulico diffuso
- Moderata criticità per rischio idrogeologico localizzato
- Moderata criticità per rischio idraulico diffuso
- Elevata criticità per rischio idrogeologico localizzato
- Elevata criticità per rischio idraulico diffuso



## Centro Funzionale Centrale – Settore Idro

**OGGETTO: BOLLETTINO DI CRITICITA' NAZIONALE**

**RIFE././ DIRETTIVA PRESIDENZA CONSIGLIO DEI MINISTRI 27-2-2004.  
INDIRIZZI OPERATIVI PER LA GESTIONE ORGANIZZATIVA E FUNZIONALE DEL SISTEMA DI ALLERTAMENTO NAZIONALE,  
STATALE E REGIONALE, PER IL RISCHIO IDROGEOLOGICO E IDRAULICO AI FINI DI PROTEZIONE CIVILE.**

**Premesso che:**

- è stato emesso in data odierna il Bollettino di vigilanza meteorologica nazionale;
- non sono in corso Avvisi di criticita'.

**II CENTRO FUNZIONALE CENTRALE**

assunte le criticita' comunicate dai Centri Funzionali Decentrati di tutte le Regioni e Province autonome

**EMETTE IL PRESENTE BOLLETTINO DI CRITICITA' NAZIONALE.**

**PER LA GIORNATA DI OGGI, VENERDÌ 07 LUGLIO 2017:**

**ASSENZA DI FENOMENI SIGNIFICATIVI PREVEDIBILI SUL TERRITORIO;**

**PER LA GIORNATA DI DOMANI, SABATO 08 LUGLIO 2017:**

**ASSENZA DI FENOMENI SIGNIFICATIVI PREVEDIBILI SUL TERRITORIO;**

**VENERDÌ 07 LUGLIO 2017**

**ORE 16:00**

**IL DIRIGENTE DEL SERVIZIO  
PAOLA PAGLIARA**

**Firma autografa omessa  
ai sensi dell'Art. 3, c.2,  
D.Lgs. 12/02/1993, N.39**



## Centro Funzionale Centrale – Settore Idro

AGGIORNAMENTO EFFETTI AL SUOLO PREVISTI PER VENERDÌ 07 LUGLIO 2017



- Limiti regionali
- Zone di Allerta
- Assenza di fenomeni significativi prevedibili
- Ordinaria criticità per rischio idrogeologico localizzato
- Ordinaria criticità per rischio idraulico diffuso
- Moderata criticità per rischio idrogeologico localizzato
- Moderata criticità per rischio idraulico diffuso
- Elevata criticità per rischio idrogeologico localizzato
- Elevata criticità per rischio idraulico diffuso



## Centro Funzionale Centrale - Settore Idro

EFFETTI AL SUOLO PREVISTI PER SABATO 08 LUGLIO 2017



- Limiti regionali
- Zone di Allerta
- Assenza di fenomeni significativi prevedibili
- Ordinaria criticità per rischio idrogeologico localizzato
- Ordinaria criticità per rischio idraulico diffuso
- Moderata criticità per rischio idrogeologico localizzato
- Moderata criticità per rischio idraulico diffuso
- Elevata criticità per rischio idrogeologico localizzato
- Elevata criticità per rischio idraulico diffuso



## Centro Funzionale Centrale – Settore Idro

### OGGETTO: BOLLETTINO DI CRITICITA' NAZIONALE

RIFE./I DIRETTIVA PRESIDENZA CONSIGLIO DEI MINISTRI 27-2-2004.  
INDIRIZZI OPERATIVI PER LA GESTIONE ORGANIZZATIVA E FUNZIONALE DEL SISTEMA DI ALLERTAMENTO NAZIONALE, STATALE E REGIONALE, PER IL RISCHIO IDROGEOLOGICO E IDRAULICO AI FINI DI PROTEZIONE CIVILE.

**Premesso che:**

- è stato emesso in data odierna il Bollettino di vigilanza meteorologica nazionale;
- è stato emesso l'Avviso di condizioni meteorologiche avverse n. 17058 Prot. RIA/0044775 del 08/07/2017;
- non sono in corso Avvisi di criticita'.

#### II CENTRO FUNZIONALE CENTRALE

assunte le criticita' comunicate dai Centri Funzionali Decentrati di tutte le Regioni e Province autonome

**EMETTE IL PRESENTE BOLLETTINO DI CRITICITA' NAZIONALE.**

#### PER LA GIORNATA DI OGGI, SABATO 08 LUGLIO 2017:

**ORDINARIA CRITICITA' PER RISCHIO IDROGEOLOGICO LOCALIZZATO SU:**

**TRENTINO ALTO ADIGE:** *Provincia Autonoma di Bolzano;*

#### PER LA GIORNATA DI DOMANI, DOMENICA 09 LUGLIO 2017:

**ORDINARIA CRITICITA' PER RISCHIO IDROGEOLOGICO LOCALIZZATO SU:**

**LOMBARDIA:** *Valchiavenna;*

**PIEMONTE:** *Toce, Val Sesia, Cervo e Chiusella, Valli Orco, Lanzo e Sangone, Pianura Torinese e Colline, Pianura settentrionale;*

**TRENTINO ALTO ADIGE:** *Provincia Autonoma di Bolzano;*

**VENETO:** *Piave pedemontano, Alto Piave, Basso Piave, Sile e Bacino scolante in laguna, Basso Brenta-Bacchiglione e Fratta Gorzone, Adige-Garda e monti Lessini, Po, Fissero-Tartaro-Canalbianco e Basso Adige, Alto Brenta-Bacchiglione-Alpone, Livenza, Lemene e Tagliamento;*

**NOTE:**

REGIONE LOMBARDIA: per la giornata di domani è prevista criticità gialla per temporali forti sulle zone di allerta: Valchiavenna (IM-01), Media-bassa Valtellina (IM-02), Alta Valtellina (IM-03), Laghi e Prealpi Varesine (IM-04), Lario e Prealpi occidentali (IM-05), Orobie bergamasche (IM-06), Valcamonica (IM-07), Laghi e Prealpi orientali (IM-08), Nodo Idraulico di Milano (IM-09), Pianura centrale (IM-10), Alta pianura orientale (IM-11), Bassa pianura occidentale (IM-12), Bassa pianura orientale (IM-13).

P.A. BOLZANO: per la giornata di oggi e la giornata di domani è prevista moderata criticità da forti temporali.

**SABATO 08 LUGLIO 2017**

**ORE 16:00**

**IL DIRIGENTE DEL SERVIZIO  
PAOLA PAGLIARA**

Firma autografa omessa  
ai sensi dell'Art. 3, c.2,  
D.Lgs. 12/02/1993, N.39





## Centro Funzionale Centrale – Settore Idro

AGGIORNAMENTO EFFETTI AL SUOLO PREVISTI PER SABATO 08 LUGLIO 2017

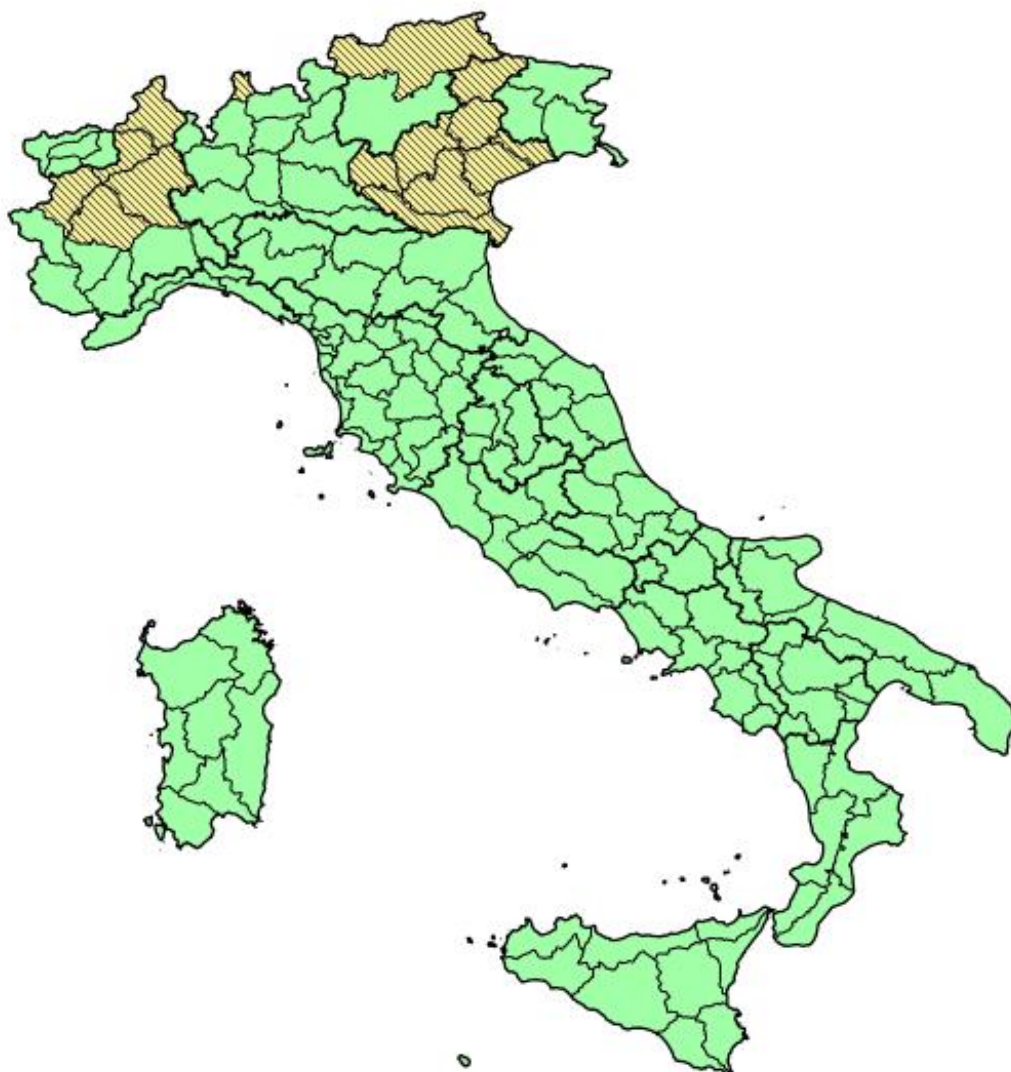


- Limiti regionali
- Zone di Allerta
- Assenza di fenomeni significativi prevedibili
- ▨ Ordinaria criticità per rischio idrogeologico localizzato
- Ordinaria criticità per rischio idraulico diffuso
- ▨ Moderata criticità per rischio idrogeologico localizzato
- ▨ Moderata criticità per rischio idraulico diffuso
- ▨ Elevata criticità per rischio idrogeologico localizzato
- ▨ Elevata criticità per rischio idraulico diffuso



## Centro Funzionale Centrale – Settore Idro

EFFETTI AL SUOLO PREVISTI PER DOMENICA 09 LUGLIO 2017



- Limiti regionali
- Zone di Allerta
- Assenza di fenomeni significativi prevedibili
- ▨ Ordinaria criticità per rischio idrogeologico localizzato
- Ordinaria criticità per rischio idraulico diffuso
- ▨ Moderata criticità per rischio idrogeologico localizzato
- ▨ Moderata criticità per rischio idraulico diffuso
- ▨ Elevata criticità per rischio idrogeologico localizzato
- ▨ Elevata criticità per rischio idraulico diffuso



## Centro Funzionale Centrale – Settore Idro

### OGGETTO: BOLLETTINO DI CRITICITA' NAZIONALE

RIFE./I DIRETTIVA PRESIDENZA CONSIGLIO DEI MINISTRI 27-2-2004.  
INDIRIZZI OPERATIVI PER LA GESTIONE ORGANIZZATIVA E FUNZIONALE DEL SISTEMA DI ALLERTAMENTO NAZIONALE, STATALE E REGIONALE, PER IL RISCHIO IDROGEOLOGICO E IDRAULICO AI FINI DI PROTEZIONE CIVILE.

**Premesso che:**

- è stato emesso in data odierna il Bollettino di vigilanza meteorologica nazionale;
- è in corso l'Avviso di condizioni meteorologiche avverse n. 17058 Prot. RIA/0044775 del 08/07/2017;
- non sono in corso Avvisi di criticità;

### II CENTRO FUNZIONALE CENTRALE

assunte le criticità comunicate dai Centri Funzionali Decentrati di tutte le Regioni e Province autonome

**EMETTE IL PRESENTE BOLLETTINO DI CRITICITA' NAZIONALE.**

#### PER LA GIORNATA DI OGGI, DOMENICA 09 LUGLIO 2017:

**ORDINARIA CRITICITA' PER RISCHIO IDROGEOLOGICO LOCALIZZATO SU:**

**FRIULI VENEZIA GIULIA:** *Bacino di Levante / Carso, Bacino del Livenza e del Lemene, Bacino dell'isonzo e Pianura di Udine e Gorizia, Bacino montano del Tagliamento e del Torre;*

**LOMBARDIA:** *Valchiavenna;*

**PIEMONTE:** *Valli Orco, Lanzo e Sangone, Val Sesia, Cervo e Chiusella, Toce, Pianura Torinese e Colline, Pianura settentrionale;*

**TRENTINO ALTO ADIGE:** *Provincia Autonoma di Trento;*

**VENETO:** *Po, Fissero-Tartaro-Canalbianco e Basso Adige, Livenza, Lemene e Tagliamento, Piave pedemontano, Basso Brenta-Bacchiglione e Fratta Gorzone, Adige-Garda e monti Lessini, Alto Piave, Basso Piave, Sile e Bacino scolante in laguna, Alto Brenta-Bacchiglione-Alpone;*

#### PER LA GIORNATA DI DOMANI, LUNEDÌ 10 LUGLIO 2017:

**ORDINARIA CRITICITA' PER RISCHIO IDROGEOLOGICO LOCALIZZATO SU:**

**FRIULI VENEZIA GIULIA:** *Bacino del Livenza e del Lemene, Bacino dell'isonzo e Pianura di Udine e Gorizia, Bacino montano del Tagliamento e del Torre, Bacino di Levante / Carso;*

**VENETO:** *Basso Brenta-Bacchiglione e Fratta Gorzone, Alto Brenta-Bacchiglione-Alpone, Livenza, Lemene e Tagliamento, Basso Piave, Sile e Bacino scolante in laguna, Piave pedemontano, Adige-Garda e monti Lessini, Po, Fissero-Tartaro-Canalbianco e Basso Adige, Alto Piave;*

**NOTE:**

REGIONE LOMBARDIA: per oggi 9 luglio e domani 10 luglio 2017 criticità ordinaria per temporali forti su: IM1 -IM2 - IM3 - IM4 - IM5 - IM6 -IM7 - IM8, mentre per le aree IM9 -IM10 - IM11 - IM12 - IM13 ordinaria criticità per temporali forti solo per la giornata odierna.

REGIONE MOLISE : ordinaria criticità per temporali forti per la giornata odierna su Zona A (Medio Sangro - Alto Volturno) e zona B ( Frentani - Sannio - Matese).

**DOMENICA 09 LUGLIO 2017**

**ORE 16:00**

**IL DIRIGENTE DEL SERVIZIO  
PAOLA PAGLIARA**

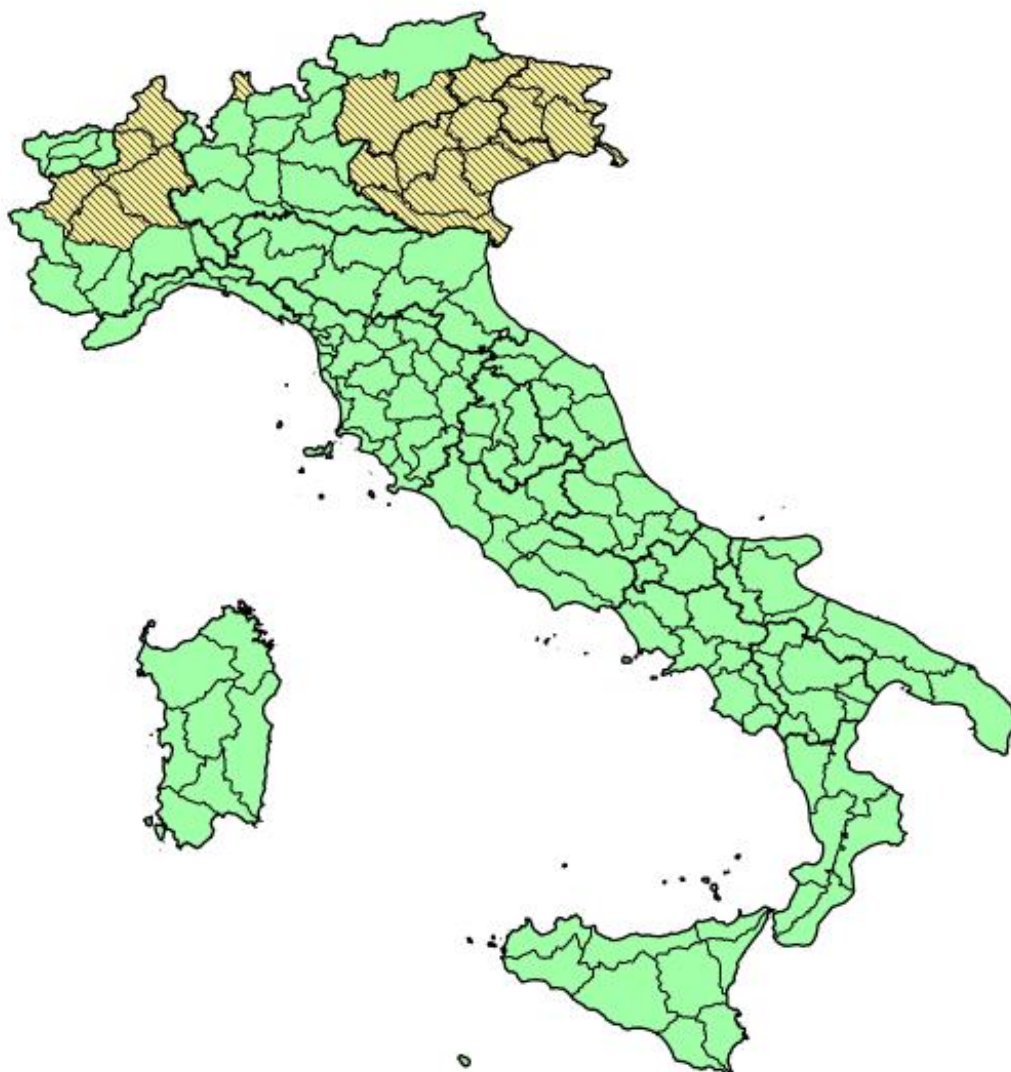
**Firma autografa omessa  
ai sensi dell'Art. 3, c.2,**

**D.Lgs. 12/02/1993, N.39**



## Centro Funzionale Centrale – Settore Idro

AGGIORNAMENTO EFFETTI AL SUOLO PREVISTI PER DOMENICA 09 LUGLIO 2017

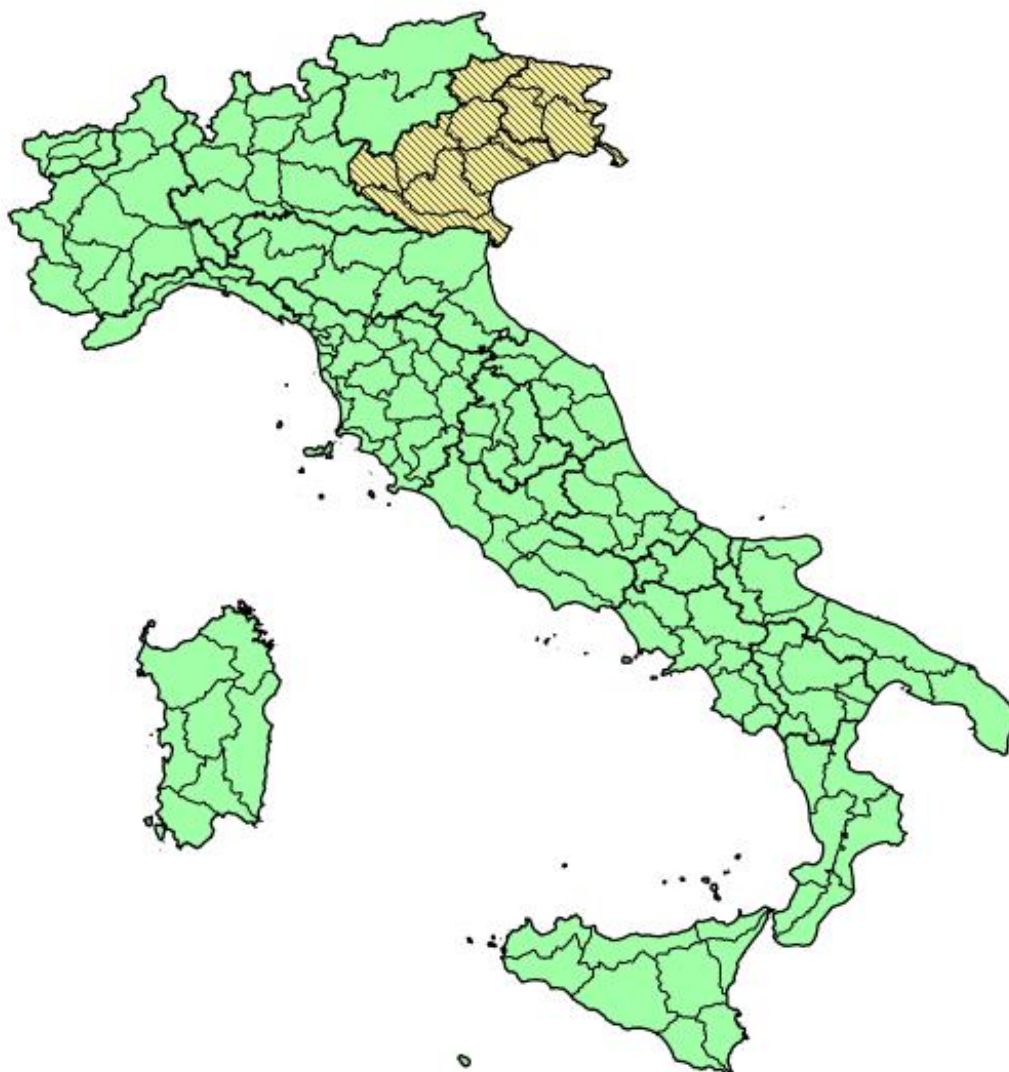


- Limiti regionali
- Zone di Allerta
- Assenza di fenomeni significativi prevedibili
- ▨ Ordinaria criticità per rischio idrogeologico localizzato
- Ordinaria criticità per rischio idraulico diffuso
- ▨ Moderata criticità per rischio idrogeologico localizzato
- Moderata criticità per rischio idraulico diffuso
- ▨ Elevata criticità per rischio idrogeologico localizzato
- Elevata criticità per rischio idraulico diffuso



## Centro Funzionale Centrale - Settore Idro

EFFETTI AL SUOLO PREVISTI PER LUNEDÌ 10 LUGLIO 2017



- Limiti regionali
- Zone di Allerta
- Assenza di fenomeni significativi prevedibili
- ▨ Ordinaria criticità per rischio idrogeologico localizzato
- Ordinaria criticità per rischio idraulico diffuso
- ▨ Moderata criticità per rischio idrogeologico localizzato
- Moderata criticità per rischio idraulico diffuso
- ▨ Elevata criticità per rischio idrogeologico localizzato
- Elevata criticità per rischio idraulico diffuso



## Centro Funzionale Centrale – Settore Idro

### OGGETTO: BOLLETTINO DI CRITICITA' NAZIONALE

RIFE./I DIRETTIVA PRESIDENZA CONSIGLIO DEI MINISTRI 27-2-2004.  
INDIRIZZI OPERATIVI PER LA GESTIONE ORGANIZZATIVA E FUNZIONALE DEL SISTEMA DI ALLERTAMENTO NAZIONALE, STATALE E REGIONALE, PER IL RISCHIO IDROGEOLOGICO E IDRAULICO AI FINI DI PROTEZIONE CIVILE.

**Premesso che:**

- è stato emesso in data odierna il Bollettino di vigilanza meteorologica nazionale;
- è in corso l'Avviso di condizioni meteorologiche avverse n. 17058 Prot. RIA/0044775 del 08/07/2017 ed è stato emesso l'Avviso di condizioni meteorologiche avverse n. 17059 Prot. PRE/0045018 del 10/07/2017;
- non sono in corso Avvisi di criticità';

#### II CENTRO FUNZIONALE CENTRALE

assunte le criticità' comunicate dai Centri Funzionali Decentrati di tutte le Regioni e Province autonome

**EMETTE IL PRESENTE BOLLETTINO DI CRITICITA' NAZIONALE.**

#### PER LA GIORNATA DI OGGI, LUNEDÌ 10 LUGLIO 2017:

**ORDINARIA CRITICITA' PER RISCHIO IDROGEOLOGICO LOCALIZZATO SU:**

**FRIULI VENEZIA GIULIA:** *Bacino del Livenza e del Lemene, Bacino montano del Tagliamento e del Torre, Bacino dell'isonzo e Pianura di Udine e Gorizia;*

**TRENTINO ALTO ADIGE:** *Provincia Autonoma di Bolzano;*

#### PER LA GIORNATA DI DOMANI, MARTEDÌ 11 LUGLIO 2017:

**ORDINARIA CRITICITA' PER RISCHIO IDROGEOLOGICO LOCALIZZATO SU:**

**FRIULI VENEZIA GIULIA:** *Bacino del Livenza e del Lemene, Bacino di Levante / Carso, Bacino dell'isonzo e Pianura di Udine e Gorizia, Bacino montano del Tagliamento e del Torre;*

**TRENTINO ALTO ADIGE:** *Provincia Autonoma di Bolzano;*

**NOTE:**

REGIONE LOMBARDIA: per la giornata di oggi è prevista criticità gialla per temporali forti sulle zone di allerta: Valchiavenna (IM-01), Mediabassa Valtellina (IM-02), Alta Valtellina (IM-03), Laghi e Prealpi Varesine (IM-04), Lario e Prealpi occidentali (IM-05), Orobie bergamasche (IM-06), Valcamonica (IM-07), Laghi e Prealpi orientali (IM-08).

P.A. BOLZANO: per la giornata di oggi e la giornata di domani è prevista moderata criticità da forti temporali.

**LUNEDÌ 10 LUGLIO 2017**

**ORE 16:00**

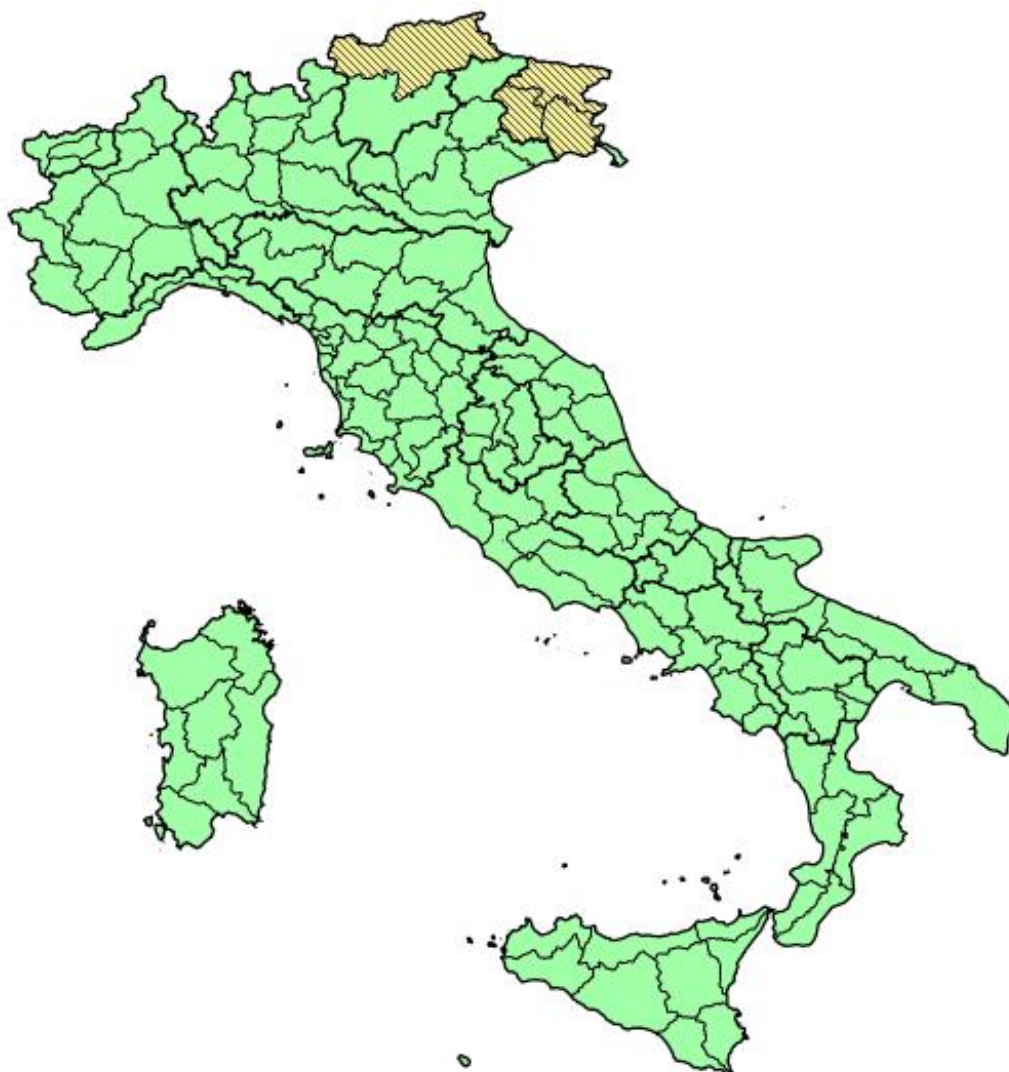
**PER IL DIRETTORE DELL'UFFICIO**  
In base al decreto n. 2628 del 07/07/2017  
**PAOLO MARSAN**

Firma autografa omessa  
ai sensi dell'Art. 3, c.2,  
D.Lgs. 12/02/1993, N.39



## Centro Funzionale Centrale – Settore Idro

AGGIORNAMENTO EFFETTI AL SUOLO PREVISTI PER LUNEDÌ 10 LUGLIO 2017



- Limiti regionali
- Zone di Allerta
- Assenza di fenomeni significativi prevedibili
- ▨ Ordinaria criticità per rischio idrogeologico localizzato
- Ordinaria criticità per rischio idraulico diffuso
- ▨ Moderata criticità per rischio idrogeologico localizzato
- Moderata criticità per rischio idraulico diffuso
- ▨ Elevata criticità per rischio idrogeologico localizzato
- Elevata criticità per rischio idraulico diffuso