



## Centro Funzionale Centrale - Settore Idro

AGGIORNAMENTO EFFETTI AL SUOLO PREVISTI PER LUNEDÌ 26 GIUGNO 2017



- Limiti regionali
- Zone di Allerta
- Assenza di fenomeni significativi prevedibili
- ▨ Ordinaria criticità per rischio idrogeologico localizzato
- Ordinaria criticità per rischio idraulico diffuso
- ▨ Moderata criticità per rischio idrogeologico localizzato
- Moderata criticità per rischio idraulico diffuso
- ▨ Elevata criticità per rischio idrogeologico localizzato
- ▨ Elevata criticità per rischio idraulico diffuso



## Centro Funzionale Centrale – Settore Idro

EFFETTI AL SUOLO PREVISTI PER MARTEDÌ 27 GIUGNO 2017



- Limiti regionali
- Zone di Allerta
- Assenza di fenomeni significativi prevedibili
- ▨ Ordinaria criticità per rischio idrogeologico localizzato
- Ordinaria criticità per rischio idraulico diffuso
- ▨ Moderata criticità per rischio idrogeologico localizzato
- Moderata criticità per rischio idraulico diffuso
- ▨ Elevata criticità per rischio idrogeologico localizzato
- Elevata criticità per rischio idraulico diffuso



## Centro Funzionale Centrale – Settore Idro

### OGGETTO: BOLLETTINO DI CRITICITA' NAZIONALE

RIFE./I DIRETTIVA PRESIDENZA CONSIGLIO DEI MINISTRI 27-2-2004.  
INDIRIZZI OPERATIVI PER LA GESTIONE ORGANIZZATIVA E FUNZIONALE DEL SISTEMA DI ALLERTAMENTO NAZIONALE, STATALE E REGIONALE, PER IL RISCHIO IDROGEOLOGICO E IDRAULICO AI FINI DI PROTEZIONE CIVILE.

**Premesso che:**

- è stato emesso in data odierna il Bollettino di vigilanza meteorologica nazionale;
- è stato emesso l'Avviso di condizioni meteorologiche avverse n° 17053 prot. n° RIA/42373 del 27/06/2017 ed è in corso l'Avviso di condizioni meteorologiche avverse n° 17052 prot. n° RIA/42073 del 26/06/2017;
- sono stati emessi Avvisi di criticità regionali di Lombardia, Veneto, Friuli Venezia Giulia e Toscana;

#### II CENTRO FUNZIONALE CENTRALE

assunte le criticità comunicate dai Centri Funzionali Decentrati di tutte le Regioni e Province autonome

**EMETTE IL PRESENTE BOLLETTINO DI CRITICITA' NAZIONALE.**

#### PER LA GIORNATA DI OGGI, MARTEDÌ 27 GIUGNO 2017:

**ORDINARIA CRITICITA' PER RISCHIO IDRAULICO DIFFUSO SU:**

**LOMBARDIA:** *Nodo idraulico di Milano;*

**PIEMONTE:** *Toce;*

**ORDINARIA CRITICITA' PER RISCHIO IDROGEOLOGICO LOCALIZZATO SU:**

**EMILIA ROMAGNA:** *Pianura di Modena-Reggio Emilia, Bacino del Reno, Bacino Alto del Lamone-Savio, Bacini Trebbia-Taro, Pianura di Forlì-Ravenna, Bacini Secchia-Panaro, Pianura di Bologna e Ferrara, Pianura di Piacenza-Parma;*

**LOMBARDIA:** *Laghi e Prealpi Varesine, Valcamonica, Laghi e Prealpi orientali, Orobie bergamasche, Lario e Prealpi occidentali, Valchiavenna;*

**PIEMONTE:** *Pianura settentrionale, Scrivia, Val Sesia, Cervo e Chiusella;*

#### PER LA GIORNATA DI DOMANI, MERCOLEDÌ 28 GIUGNO 2017:

**MODERATA CRITICITA' PER RISCHIO IDRAULICO DIFFUSO SU:**

**LOMBARDIA:** *Nodo idraulico di Milano;*

**MODERATA CRITICITA' PER RISCHIO IDROGEOLOGICO LOCALIZZATO SU:**

**FRIULI VENEZIA GIULIA:** *Bacino dell'Isonzo e Pianura di Udine e Gorizia, Bacino montano del Tagliamento e del Torre, Bacino del Livenza e del Lemene;*

**LOMBARDIA:** *Laghi e Prealpi Varesine, Valchiavenna, Lario e Prealpi occidentali;*

**TOSCANA:** *Mugello-Val di Sieve, Romagna-Toscana, Reno, Valdelsa-Valdera, Serchio-Costa, Serchio-Lucca, Bisenzio e Ombrone Pt, Arno-Casentino, Arno-Valdarno Sup., Valtiberina, Arno-Costa, Arno-Firenze, Lunigiana, Serchio-Garfagnana-Lima, Valdarno Inf., Versilia;*

**VENETO:** *Alto Piave, Adige-Garda e monti Lessini, Alto Brenta-Bacchiglione-Alpone, Piave pedemontano;*

**ORDINARIA CRITICITA' PER RISCHIO IDRAULICO DIFFUSO SU:**

**FRIULI VENEZIA GIULIA:** *Bacino di Levante / Carso;*

**LOMBARDIA:** *Pianura centrale, Alta pianura orientale, Bassa pianura orientale, Bassa pianura occidentale;*

**PIEMONTE:** *Toce;*

**ORDINARIA CRITICITA' PER RISCHIO IDROGEOLOGICO LOCALIZZATO SU:**

**EMILIA ROMAGNA:** *Pianura di Modena-Reggio Emilia, Bacino Alto del Lamone-Savio, Pianura di Bologna e Ferrara, Pianura di Forlì-Ravenna, Bacini Trebbia-Taro, Bacino del Reno, Bacini Secchia-Panaro, Pianura di Piacenza-Parma;*

**LAZIO:** *Bacini Costieri Nord, Appennino di Rieti, Bacino Medio Tevere;*

**LIGURIA:** *Bacini Liguri Marittimi di Ponente, Bacini Liguri Marittimi di Centro, Bacini Liguri Padani di Ponente, Bacini Liguri Marittimi di Levante, Bacini Liguri Padani di Levante;*

**LOMBARDIA:** *Laghi e Prealpi orientali, Appennino pavese, Media-bassa Valtellina, Valcamonica, Orobie bergamasche;*

**PIEMONTE:** *Pianura settentrionale, Scrivia, Val Sesia, Cervo e Chiusella;*

**TOSCANA:** *Fiora e Albegna, Ombrone Gr-Alto, Ombrone Gr-Costa, Etruria, Etruria-Costa Nord, Fiora e Albegna-Costa e Giglio, Etruria-Costa Sud, Valdichiana, Isole, Ombrone Gr-Medio;*

**UMBRIA:** *Nera - Corno, Chiani - Paglia, Medio Tevere, Trasimeno - Nestore, Alto Tevere, Chiascio - Topino;*

**VALLE DAOSTA:** *Valle d'Aosta centrale, Valle del Gran San Bernardo da Aosta a Valpelline, Valle di Saint Barthelemy e Valtourneche, Dorsale settentrionale e nord-occidentale, Valgrisenche e Valdigne, Bassa Valle d'Aosta, dalla Gola di Montjovet a Pont-Saint-Martin, Valle del torrente Chalamy, Valle d'Ayas, Valle di Champorcher e Valle di Gressoney, Valle di Cogne, Valsavarenche e Valle di Rhemes;*  
**VENETO:** *Basso Brenta-Bacchiglione e Fratta Gorzone, Po, Fissero-Tartaro-Canalbianco e Basso Adige, Basso Piave, Sile e Bacino scolante in laguna, Livenza, Lemene e Tagliamento;*

**NOTE:**

REGIONE LOMBARDIA: criticità arancione per temporali forti per la giornata di domani su: IM-01 Valchiavenna, IM-04 Laghi e Prealpi varesine, IM-05 Lario e Prealpi occidentali, IM-06 Orobie bergamasche, IM-07 Valcamonica, IM-08 Laghi e Prealpi orientali, IM-09 Nodo Idraulico di Milano, IM-10 Pianura centrale, IM-11 Alta pianura orientale, IM-12 Bassa pianura occidentale, IM-13 Bassa pianura orientale, IM-14 Appennino pavese.

REGIONE MOLISE: criticità gialla meteo per temporali forti per la giornata di domani sulla Zona A (Medio Sangro-Alto Volturno).

**MARTEDÌ 27 GIUGNO 2017**

**ORE 16:00**

**IL DIRIGENTE DEL SERVIZIO  
PAOLA PAGLIARA**

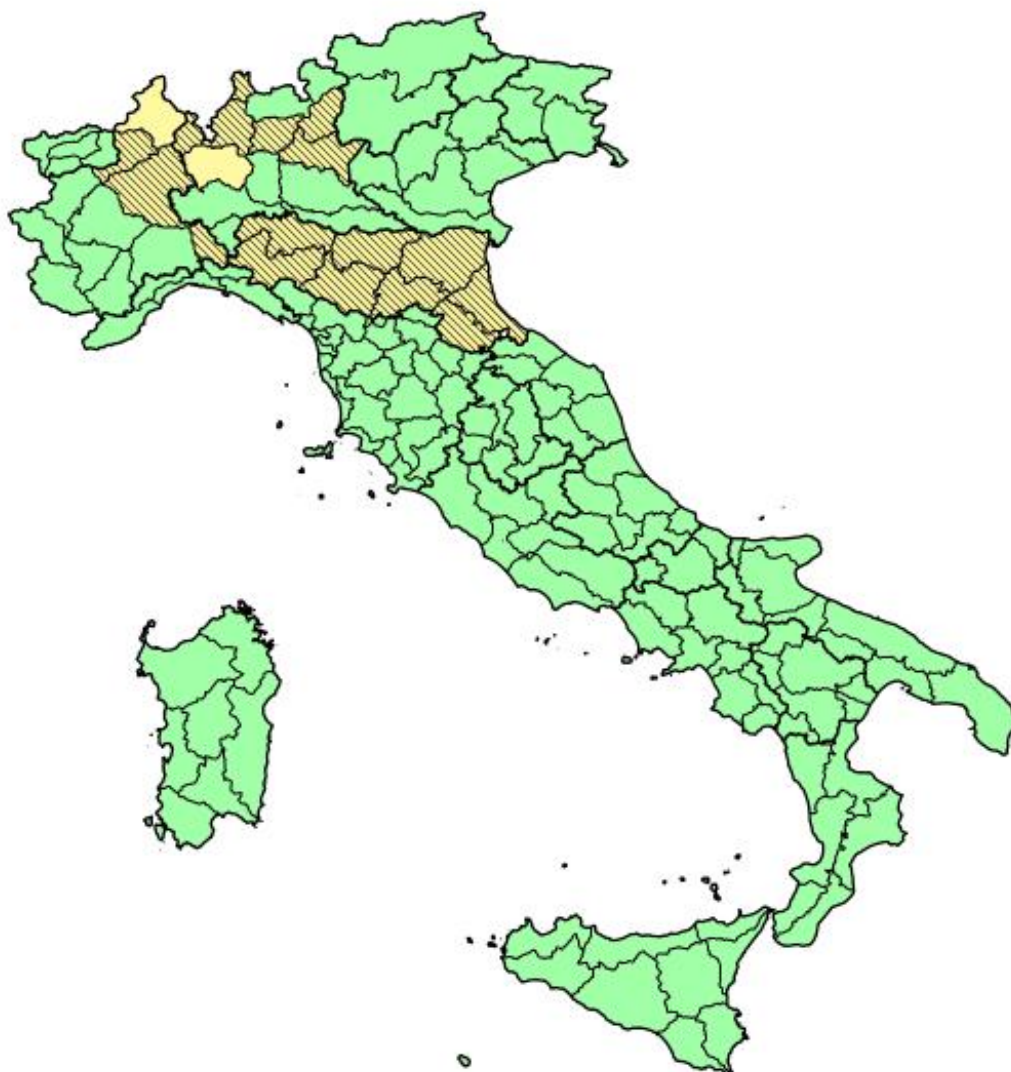
**Firma autografa omessa  
ai sensi dell'Art. 3, c.2,  
D.Lgs. 12/02/1993, N.39**





## Centro Funzionale Centrale - Settore Idro

AGGIORNAMENTO EFFETTI AL SUOLO PREVISTI PER MARTEDÌ 27 GIUGNO 2017

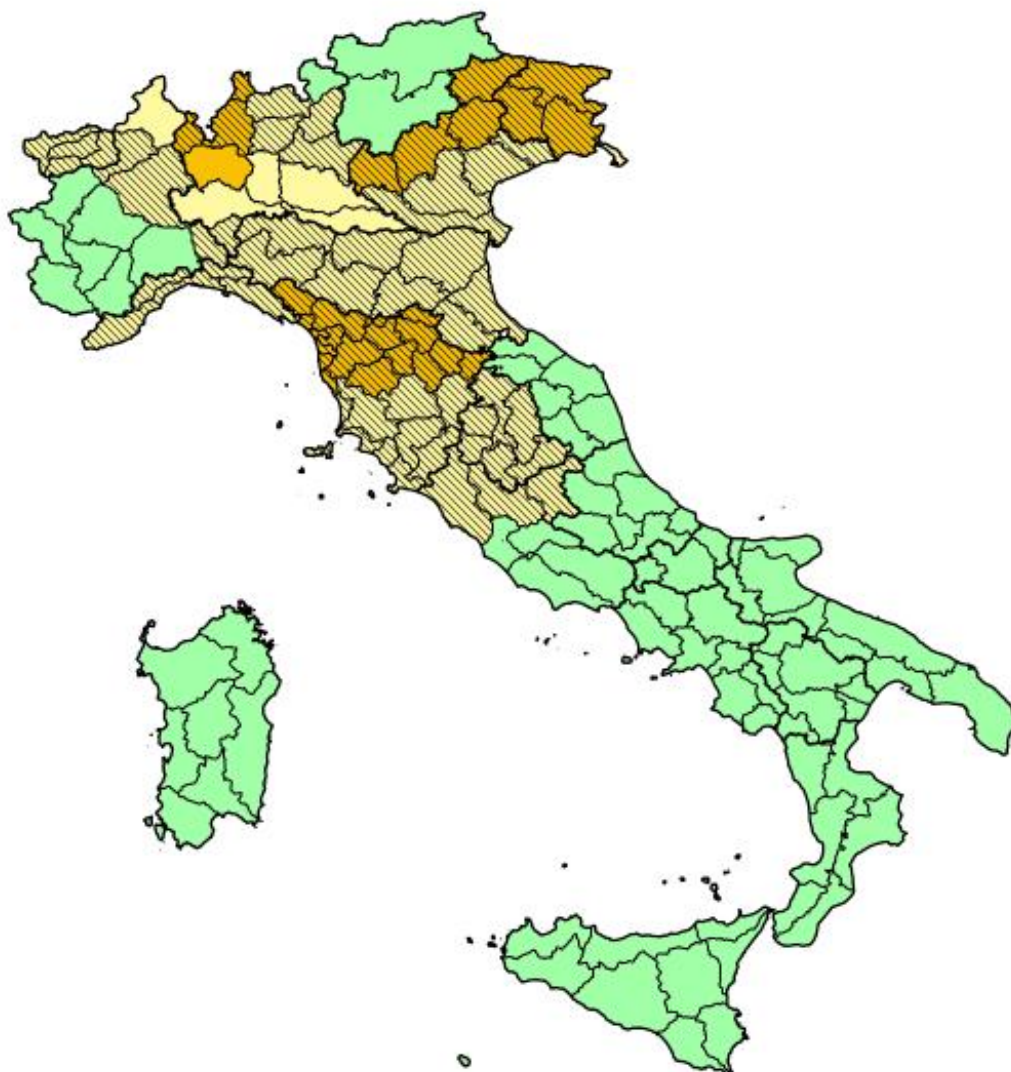


- Limiti regionali
- Zone di Allerta
- Assenza di fenomeni significativi prevedibili
- ▨ Ordinaria criticità per rischio idrogeologico localizzato
- Ordinaria criticità per rischio idraulico diffuso
- ▨ Moderata criticità per rischio idrogeologico localizzato
- ▨ Moderata criticità per rischio idraulico diffuso
- ▨ Elevata criticità per rischio idrogeologico localizzato
- ▨ Elevata criticità per rischio idraulico diffuso



## Centro Funzionale Centrale - Settore Idro

EFFETTI AL SUOLO PREVISTI PER MERCOLEDÌ 28 GIUGNO 2017



- Limiti regionali
- Zone di Allerta
- Assenza di fenomeni significativi prevedibili
- ▨ Ordinaria criticità per rischio idrogeologico localizzato
- ▨ Ordinaria criticità per rischio idraulico diffuso
- ▨ Moderata criticità per rischio idrogeologico localizzato
- ▨ Moderata criticità per rischio idraulico diffuso
- ▨ Elevata criticità per rischio idrogeologico localizzato
- ▨ Elevata criticità per rischio idraulico diffuso



## Centro Funzionale Centrale – Settore Idro

### OGGETTO: BOLLETTINO DI CRITICITA' NAZIONALE

RIFE./I DIRETTIVA PRESIDENZA CONSIGLIO DEI MINISTRI 27-2-2004.  
INDIRIZZI OPERATIVI PER LA GESTIONE ORGANIZZATIVA E FUNZIONALE DEL SISTEMA DI ALLERTAMENTO NAZIONALE, STATALE E REGIONALE, PER IL RISCHIO IDROGEOLOGICO E IDRAULICO AI FINI DI PROTEZIONE CIVILE.

#### Premesso che:

- è stato emesso in data odierna il Bollettino di vigilanza meteorologica nazionale;
- è stato emesso l'Avviso di Condizioni Meteorologiche avverse n° 17054 prot. n° RIA/42758 del 28/06/2017 ed è in corso l'Avviso di Condizioni Meteorologiche avverse n° 17053 prot. n° RIA/42373 del 27/06/2017;
- sono stati emessi Avvisi di criticità regionali di Lombardia, Veneto, Friuli Venezia Giulia e Toscana;

#### II CENTRO FUNZIONALE CENTRALE

assunte le criticità comunicate dai Centri Funzionali Decentrati di tutte le Regioni e Province autonome

EMETTE IL PRESENTE BOLLETTINO DI CRITICITA' NAZIONALE.

#### PER LA GIORNATA DI OGGI, MERCOLEDÌ 28 GIUGNO 2017:

##### MODERATA CRITICITA' PER RISCHIO IDRAULICO DIFFUSO SU:

**LOMBARDIA:** *Nodo idraulico di Milano;*

##### MODERATA CRITICITA' PER RISCHIO IDROGEOLOGICO LOCALIZZATO SU:

**FRIULI VENEZIA GIULIA:** *Bacino di Levante / Carso, Bacino del Livenza e del Lemene, Bacino dell'Isone e Pianura di Udine e Gorizia, Bacino montano del Tagliamento e del Torre;*

**LOMBARDIA:** *Lario e Prealpi occidentali, Valchiavenna, Laghi e Prealpi Varesine;*

**TOSCANA:** *Arno-Costa, Serchio-Costa, Arno-Valdarno Sup., Lunigiana, Bisenzio e Ombrone Pt, Serchio-Lucca, Arno-Firenze, Mugello-Val di Sieve, Romagna-Toscana, Reno, Valtiberina, Valdarno Inf., Valdelsa-Valdera, Serchio-Garfagnana-Lima, Arno-Casentino, Versilia;*

**VENETO:** *Alto Brenta-Bacchiglione-Alpone, Alto Piave, Piave pedemontano, Adige-Garda e monti Lessini;*

##### ORDINARIA CRITICITA' PER RISCHIO IDRAULICO DIFFUSO SU:

**LOMBARDIA:** *Alta pianura orientale, Bassa pianura occidentale, Bassa pianura orientale, Pianura centrale;*

##### ORDINARIA CRITICITA' PER RISCHIO IDROGEOLOGICO LOCALIZZATO SU:

**ABRUZZO:** *Bacino Alto del Sangro, Bacino dell'Aterno, Marsica;*

**EMILIA ROMAGNA:** *Bacino del Reno, Pianura di Piacenza-Parma, Bacini Secchia-Panaro, Pianura di Bologna e Ferrara, Pianura di Modena-Reggio Emilia, Bacino Alto del Lamone-Savio, Pianura di Forlì-Ravenna, Bacini Trebbia-Taro;*

**LAZIO:** *Appennino di Rieti, Bacino Medio Tevere, Bacino del Liri, Bacini Costieri Nord, Aniene;*

**LIGURIA:** *Bacini Liguri Padani di Levante, Bacini Liguri Marittimi di Centro, Bacini Liguri Marittimi di Levante, Bacini Liguri Marittimi di Ponente, Bacini Liguri Padani di Ponente;*

**LOMBARDIA:** *Orobic bergamasche, Appennino pavese, Laghi e Prealpi orientali, Valcamonica, Media-bassa Valtellina;*

**MOLISE:** *Frentani - Sannio - Matese, Alto Volturno - Medio Sangro;*

**PIEMONTE:** *Val Sesia, Cervo e Chiusella, Pianura Torinese e Colline, Toce, Scrivia, Pianura settentrionale;*

**TOSCANA:** *Ombrone Gr-Costa, Ombrone Gr-Alto, Fiora e Albegna-Costa e Giglio, Etruria-Costa Nord, Etruria, Etruria-Costa Sud, Ombrone Gr-Medio, Valdichiana, Isole, Fiora e Albegna;*

**UMBRIA:** *Chiani - Paglia, Alto Tevere, Chiascio - Topino, Nera - Corno, Trasimeno - Nestore, Medio Tevere;*

**VENETO:** *Basso Piave, Sile e Bacino scolante in laguna, Po, Fissero-Tartaro-Canalbianco e Basso Adige, Livenza, Lemene e Tagliamento, Basso Brenta-Bacchiglione e Fratta Gorzone;*

#### PER LA GIORNATA DI DOMANI, GIOVEDÌ 29 GIUGNO 2017:

##### MODERATA CRITICITA' PER RISCHIO IDRAULICO DIFFUSO SU:

**LOMBARDIA:** *Nodo idraulico di Milano;*

##### MODERATA CRITICITA' PER RISCHIO IDROGEOLOGICO LOCALIZZATO SU:

**FRIULI VENEZIA GIULIA:** *Bacino montano del Tagliamento e del Torre, Bacino dell'Isone e Pianura di Udine e Gorizia, Bacino del Livenza e del Lemene, Bacino di Levante / Carso;*

**LOMBARDIA:** *Valchiavenna, Lario e Prealpi occidentali, Laghi e Prealpi Varesine;*

##### ORDINARIA CRITICITA' PER RISCHIO IDRAULICO DIFFUSO SU:

**LOMBARDIA:** *Alta pianura orientale, Pianura centrale, Bassa pianura orientale, Bassa pianura occidentale;*

**ORDINARIA CRITICITA' PER RISCHIO IDROGEOLOGICO LOCALIZZATO SU:**

**ABRUZZO:** Marsica, Bacino Alto del Sangro, Bacino dell'Aterno;

**EMILIA ROMAGNA:** Bacini Trebbia-Taro, Pianura di Bologna e Ferrara, Pianura di Piacenza-Parma, Pianura di Modena-Reggio Emilia, Bacino del Reno, Pianura di Forlì-Ravenna, Bacino Alto del Lamone-Savio, Bacini Secchia-Panaro;

**LAZIO:** Bacino del Liri, Appennino di Rieti, Roma, Bacini Costieri Sud, Aniene, Bacino Medio Tevere, Bacini Costieri Nord;

**LOMBARDIA:** Media-bassa Valtellina, Appennino pavese, Valcamonica, Orobie bergamasche, Laghi e Prealpi orientali;

**MOLISE:** Frentani - Sannio - Matese, Alto Volturno - Medio Sangro;

**PIEMONTE:** Val Sesia, Cervo e Chiusella, Pianura Torinese e Colline, Scrivia, Toce, Pianura settentrionale;

**TOSCANA:** Serchio-Lucca, Arno-Costa, Serchio-Costa, Arno-Valdarno Sup., Mugello-Val di Sieve, Lunigiana, Valdelsa-Valdera, Romagna-Toscana, Valtiberina, Valdarno Inf., Versilia, Serchio-Garfagnana-Lima, Bisenzio e Ombrone Pt, Arno-Firenze, Arno-Casentino, Reno;

**UMBRIA:** Alto Tevere, Chiani - Paglia, Chiascio - Topino, Medio Tevere, Trasimeno - Nestore, Nera - Corno;

**VENETO:** Alto Piave, Piave pedemontano, Adige-Garda e monti Lessini, Alto Brenta-Bacchiglione-Alpone;

**NOTE:**

FRIULI VENEZIA GIULIA: PER LE GIORNATE DEL 28-29/06 SI PREVEDE ANCHE UN RISCHIO IDRAULICO COSTIERO PER MAREGGIATE E POSSIBILI FENOMENI DI ACQUA ALTA SULLE ZONE C-D. PER IL GIORNO 29/06 LA CRITICITA' MODERATA IDROGEOLOGICA E' RIFERITA ALLA PRIMA PARTE DELLA GIORNATA. REGIONE MOLISE: CRITICITA' GIALLA METEO PER TEMPORALI FORTI PER LA GIORNATA DI OGGI E DOMANI SULLA ZONA C (LITORANEA).

**MERCOLEDÌ 28 GIUGNO 2017**

**ORE 16:00**

**IL DIRETTORE DELL'UFFICIO  
ROBERTO OREFICINI ROSI**

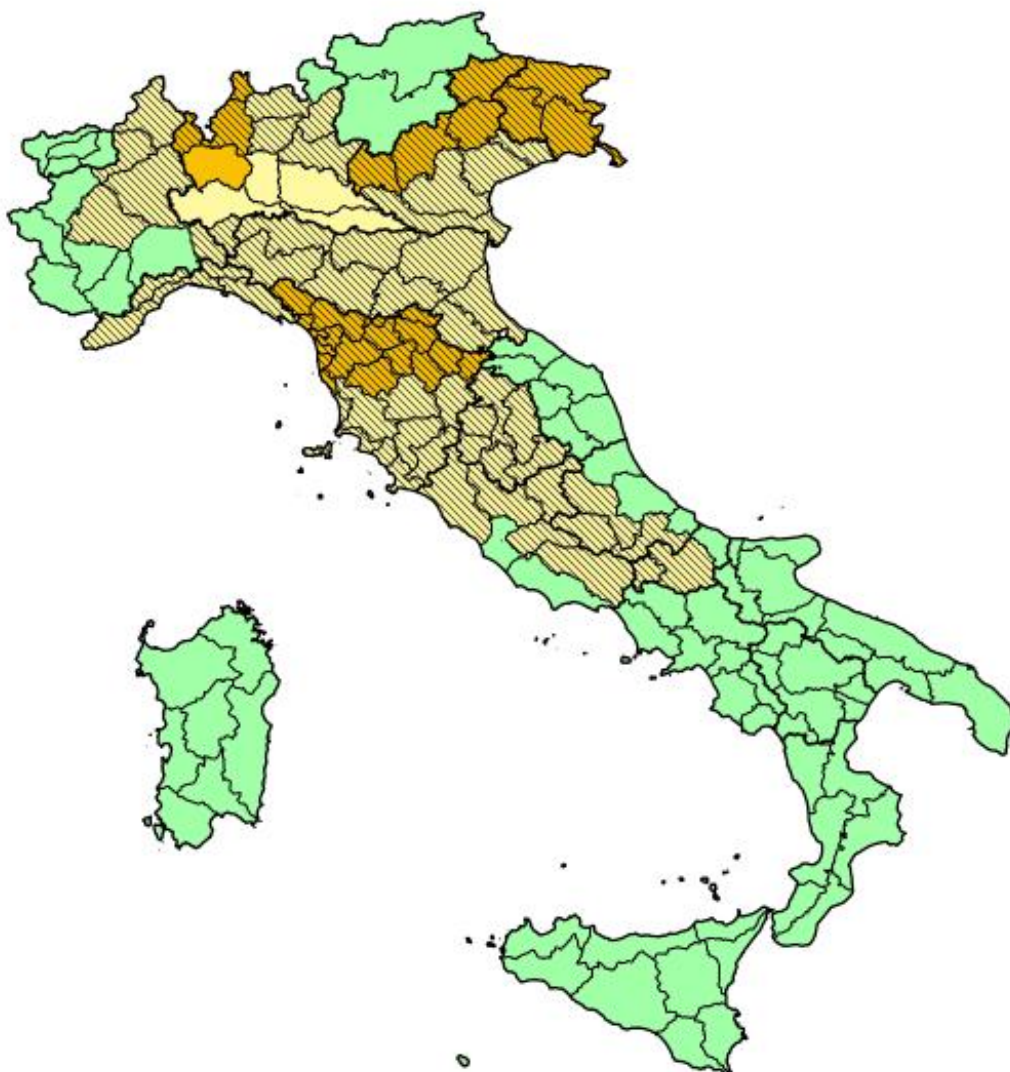
Firma autografa omessa  
ai sensi dell'Art. 3, c.2,  
D.Lgs. 12/02/1993, N.39





## Centro Funzionale Centrale - Settore Idro

AGGIORNAMENTO EFFETTI AL SUOLO PREVISTI PER MERCOLEDÌ 28 GIUGNO 2017

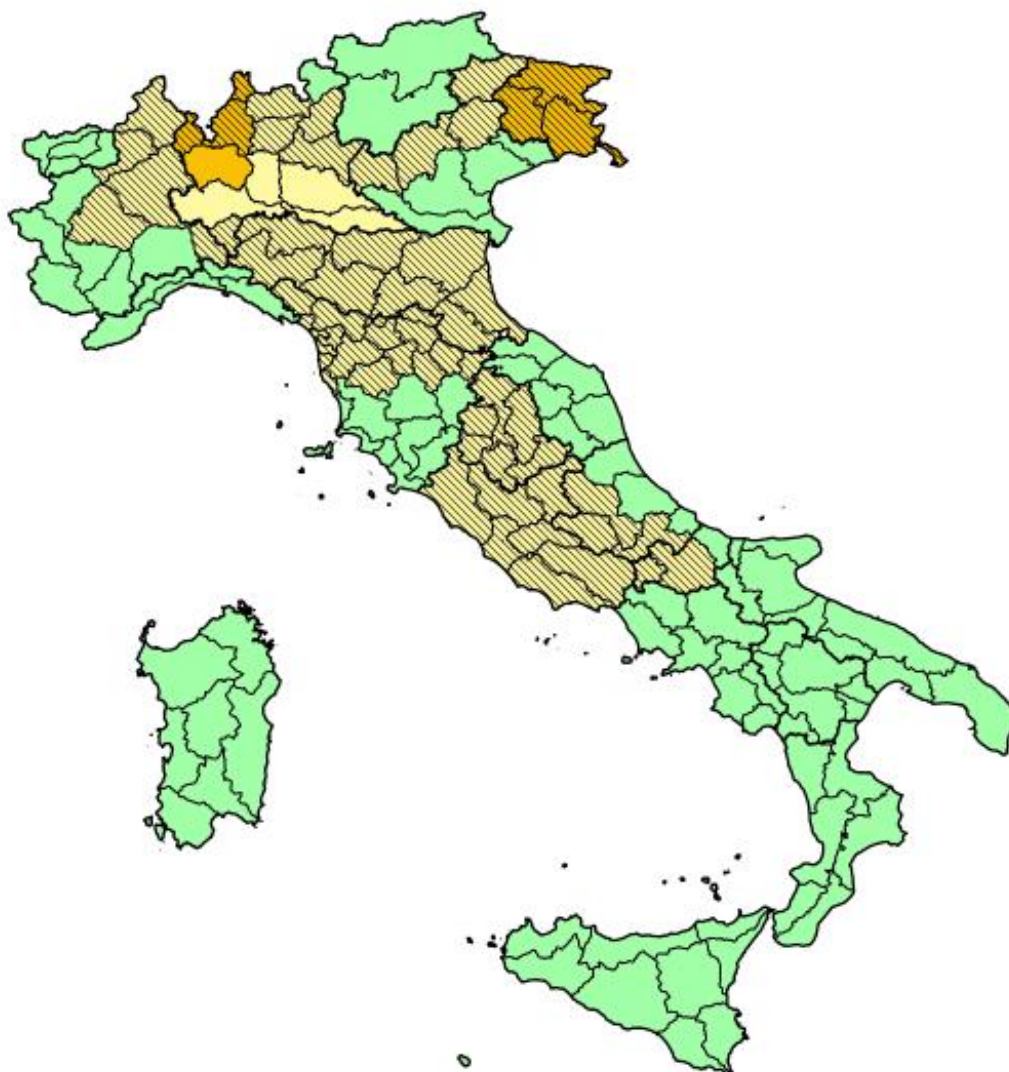


- Limiti regionali
- Zone di Allerta
- Assenza di fenomeni significativi prevedibili
- ▨ Ordinaria criticità per rischio idrogeologico localizzato
- Ordinaria criticità per rischio idraulico diffuso
- ▨ Moderata criticità per rischio idrogeologico localizzato
- ▨ Moderata criticità per rischio idraulico diffuso
- ▨ Elevata criticità per rischio idrogeologico localizzato
- ▨ Elevata criticità per rischio idraulico diffuso



## Centro Funzionale Centrale - Settore Idro

EFFETTI AL SUOLO PREVISTI PER GIOVEDÌ 29 GIUGNO 2017



- Limiti regionali
- Zone di Allerta
- Assenza di fenomeni significativi prevedibili
- ▨ Ordinaria criticità per rischio idrogeologico localizzato
- ▨ Ordinaria criticità per rischio idraulico diffuso
- ▨ Moderata criticità per rischio idrogeologico localizzato
- ▨ Moderata criticità per rischio idraulico diffuso
- ▨ Elevata criticità per rischio idrogeologico localizzato
- ▨ Elevata criticità per rischio idraulico diffuso



## Centro Funzionale Centrale – Settore Idro

### OGGETTO: BOLLETTINO DI CRITICITA' NAZIONALE

RIFE./ DIRETTIVA PRESIDENZA CONSIGLIO DEI MINISTRI 27-2-2004.  
INDIRIZZI OPERATIVI PER LA GESTIONE ORGANIZZATIVA E FUNZIONALE DEL SISTEMA DI ALLERTAMENTO NAZIONALE, STATALE E REGIONALE, PER IL RISCHIO IDROGEOLOGICO E IDRAULICO AI FINI DI PROTEZIONE CIVILE.

**Premesso che:**

- è stato emesso in data odierna il Bollettino di vigilanza meteorologica nazionale;
- sono in corso gli Avvisi di condizioni meteorologiche avverse n 17053 Prot. n. RIA/ 42373 del 27/06/2017 e n 17054 Prot. n RIA/ 42758 del 28/96/2017;
- è in corso l'Avviso di criticita' regionale della Lombardia;

**II CENTRO FUNZIONALE CENTRALE**

assunte le criticita' comunicate dai Centri Funzionali Decentrati di tutte le Regioni e Province autonome

**EMETTE IL PRESENTE BOLLETTINO DI CRITICITA' NAZIONALE.**

**PER LA GIORNATA DI OGGI, GIOVEDÌ 29 GIUGNO 2017:**

**MODERATA CRITICITA' PER RISCHIO IDROGEOLOGICO LOCALIZZATO SU:**

**LOMBARDIA:** *Laghi e Prealpi Varesine, Valchiavenna, Lario e Prealpi occidentali;*

**ORDINARIA CRITICITA' PER RISCHIO IDRAULICO DIFFUSO SU:**

**LOMBARDIA:** *Nodo idraulico di Milano;*

**ORDINARIA CRITICITA' PER RISCHIO IDROGEOLOGICO LOCALIZZATO SU:**

**EMILIA ROMAGNA:** *Pianura di Bologna e Ferrara, Bacini Trebbia-Taro, Bacini Secchia-Panaro, Bacino Alto del Lamone-Savio, Pianura di Piacenza-Parma, Bacino del Reno, Pianura di Forli-Ravenna, Pianura di Modena-Reggio Emilia;*

**FRIULI VENEZIA GIULIA:** *Bacino del Livenza e del Lemene, Bacino di Levante / Carso, Bacino montano del Tagliamento e del Torre, Bacino dell'isonzo e Pianura di Udine e Gorizia;*

**LAZIO:** *Bacini Costieri Nord, Bacino Medio Tevere, Roma;*

**LOMBARDIA:** *Media-bassa Valtellina, Valcamonica, Appennino pavese, Orobie bergamasche, Laghi e Prealpi orientali;*

**UMBRIA:** *Chiascio - Topino, Chiani - Paglia, Trasimeno - Nestore, Alto Tevere, Nera - Corno, Medio Tevere;*

**VENETO:** *Adige-Garda e monti Lessini, Alto Brenta-Bacchiglione-Alpone, Alto Piave, Piave pedemontano;*

**PER LA GIORNATA DI DOMANI, VENERDÌ 30 GIUGNO 2017:**

**ORDINARIA CRITICITA' PER RISCHIO IDROGEOLOGICO LOCALIZZATO SU:**

**ABRUZZO:** *Bacino Basso del Sangro, Bacino del Pescara, Marsica, Bacino Alto del Sangro, Bacino dell'Aterno, Bacini Tordino Vomano;*

**LAZIO:** *Bacino del Liri, Bacini Costieri Nord, Appennino di Rieti, Bacino Medio Tevere, Aniene, Bacini Costieri Sud, Roma;*

**MOLISE:** *Frentani - Sannio - Matese, Alto Volturno - Medio Sangro;*

**UMBRIA:** *Nera - Corno, Trasimeno - Nestore, Alto Tevere, Chiascio - Topino, Medio Tevere, Chiani - Paglia;*

**GIOVEDÌ 29 GIUGNO 2017**

**ORE 16:00**

**IL DIRIGENTE DEL SERVIZIO  
PAOLA PAGLIARA**

Firma autografa omessa  
ai sensi dell'Art. 3, c.2,

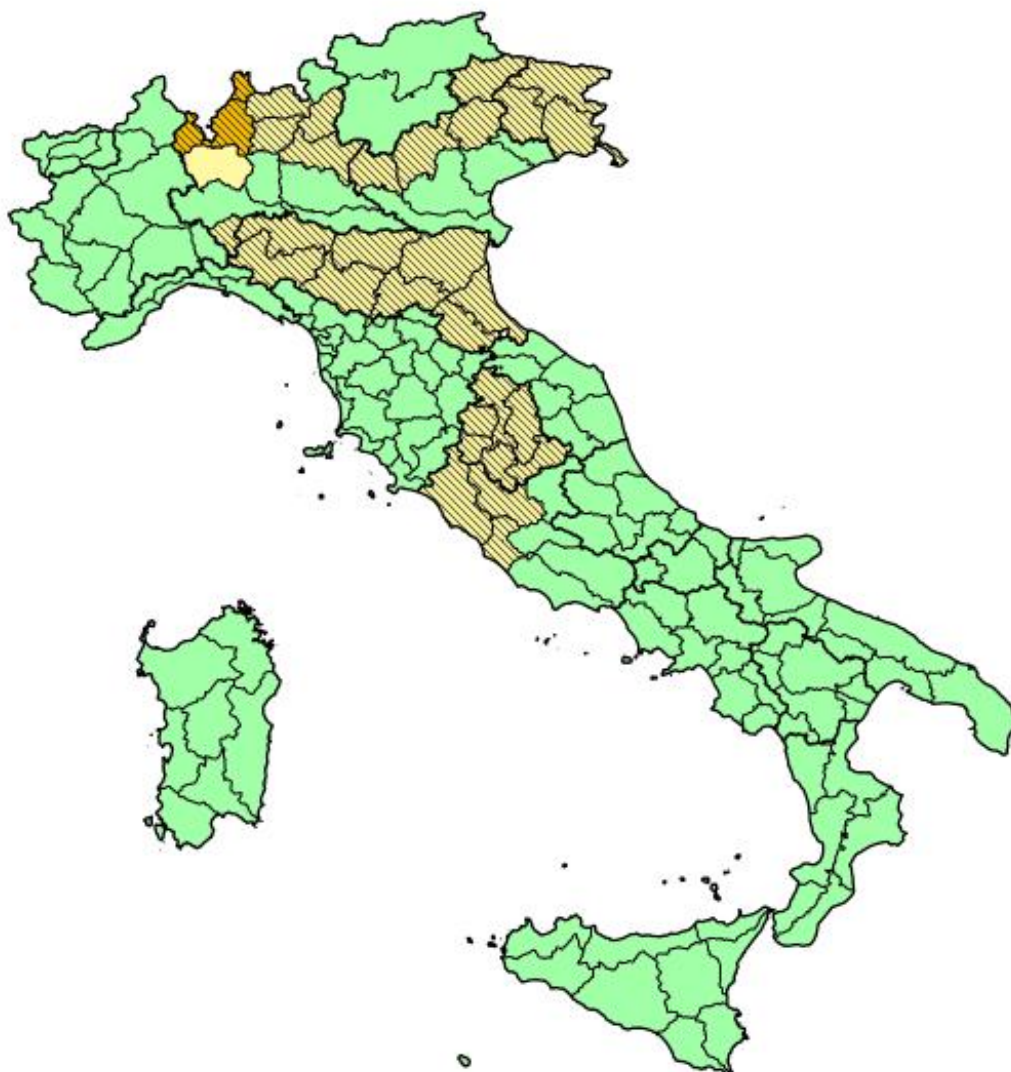
**D.Lgs. 12/02/1993, N.39**





## Centro Funzionale Centrale – Settore Idro

AGGIORNAMENTO EFFETTI AL SUOLO PREVISTI PER GIOVEDÌ 29 GIUGNO 2017



- Limiti regionali
- Zone di Allerta
- Assenza di fenomeni significativi prevedibili
- ▨ Ordinaria criticità per rischio idrogeologico localizzato
- Ordinaria criticità per rischio idraulico diffuso
- ▨ Moderata criticità per rischio idrogeologico localizzato
- Moderata criticità per rischio idraulico diffuso
- ▨ Elevata criticità per rischio idrogeologico localizzato
- Elevata criticità per rischio idraulico diffuso



## Centro Funzionale Centrale – Settore Idro

EFFETTI AL SUOLO PREVISTI PER VENERDÌ 30 GIUGNO 2017



- Limiti regionali
- Zone di Allerta
- Assenza di fenomeni significativi prevedibili
- ▨ Ordinaria criticità per rischio idrogeologico localizzato
- Ordinaria criticità per rischio idraulico diffuso
- ▨ Moderata criticità per rischio idrogeologico localizzato
- ▨ Moderata criticità per rischio idraulico diffuso
- ▨ Elevata criticità per rischio idrogeologico localizzato
- ▨ Elevata criticità per rischio idraulico diffuso



## Centro Funzionale Centrale – Settore Idro

### OGGETTO: BOLLETTINO DI CRITICITA' NAZIONALE

RIFE./I DIRETTIVA PRESIDENZA CONSIGLIO DEI MINISTRI 27-2-2004.  
INDIRIZZI OPERATIVI PER LA GESTIONE ORGANIZZATIVA E FUNZIONALE DEL SISTEMA DI ALLERTAMENTO NAZIONALE, STATALE E REGIONALE, PER IL RISCHIO IDROGEOLOGICO E IDRAULICO AI FINI DI PROTEZIONE CIVILE.

**Premesso che:**

- è stato emesso in data odierna il Bollettino di vigilanza meteorologica nazionale;
- non sono in corso Avvisi di criticita';

**II CENTRO FUNZIONALE CENTRALE**

assunte le criticita' comunicate dai Centri Funzionali Decentrati di tutte le Regioni e Province autonome

**EMETTE IL PRESENTE BOLLETTINO DI CRITICITA' NAZIONALE.**

**PER LA GIORNATA DI OGGI, VENERDÌ 30 GIUGNO 2017:**

**ORDINARIA CRITICITA' PER RISCHIO IDRAULICO DIFFUSO SU:**

**LOMBARDIA:** *Nodo idraulico di Milano;*

**ORDINARIA CRITICITA' PER RISCHIO IDROGEOLOGICO LOCALIZZATO SU:**

**ABRUZZO:** *Marsica, Bacino del Pescara, Bacini Tordino Vomano, Bacino Basso del Sangro, Bacino dell'Aterno, Bacino Alto del Sangro;*

**FRIULI VENEZIA GIULIA:** *Bacino di Levante / Carso, Bacino dell'Isonzo e Pianura di Udine e Gorizia;*

**LAZIO:** *Bacini Costieri Nord, Bacino Medio Tevere, Roma, Bacino del Liri, Bacini Costieri Sud, Aniene, Appennino di Rieti;*

**LOMBARDIA:** *Lario e Prealpi occidentali, Orobie bergamasche, Media-bassa Valtellina, Laghi e Prealpi Varesine, Valchiavenna;*

**MARCHE:** *Marc-4, Marc-5, Marc-3, Marc-1;*

**UMBRIA:** *Chiascio - Topino, Chiani - Paglia, Nera - Corno, Trasimeno - Nestore, Alto Tevere, Medio Tevere;*

**PER LA GIORNATA DI DOMANI, SABATO 01 LUGLIO 2017:**

**ORDINARIA CRITICITA' PER RISCHIO IDROGEOLOGICO LOCALIZZATO SU:**

**ABRUZZO:** *Bacino del Pescara, Bacino Alto del Sangro, Bacino dell'Aterno, Bacino Basso del Sangro, Bacini Tordino Vomano, Marsica;*

**FRIULI VENEZIA GIULIA:** *Bacino di Levante / Carso, Bacino dell'Isonzo e Pianura di Udine e Gorizia;*

**MARCHE:** *Marc-5;*

**NOTE:**

Regione Molise: domani 01 luglio 2017 ordinaria criticità meteo su tutte le zone di allerta.

Regione Lombardia: dalle 13.00 di oggi 30 giugno 2017 alle 00.00 del 01 luglio 2017 codice giallo per temporali forti sulle zone di allerta IM 03 (alta valtellina); IM 07 (valcamonica); IM 10 (pianura centrale)

**VENERDÌ 30 GIUGNO 2017**

**ORE 16:00**

**IL DIRIGENTE DEL SERVIZIO**

**PAOLA PAGLIARA**

Firma autografa omessa  
ai sensi dell'Art. 3, c.2,  
D.Lgs. 12/02/1993, N.39



## Centro Funzionale Centrale – Settore Idro

AGGIORNAMENTO EFFETTI AL SUOLO PREVISTI PER VENERDÌ 30 GIUGNO 2017



- Limiti regionali
- Zone di Allerta
- Assenza di fenomeni significativi prevedibili
- ▨ Ordinaria criticità per rischio idrogeologico localizzato
- ▨ Ordinaria criticità per rischio idraulico diffuso
- ▨ Moderata criticità per rischio idrogeologico localizzato
- ▨ Moderata criticità per rischio idraulico diffuso
- ▨ Elevata criticità per rischio idrogeologico localizzato
- ▨ Elevata criticità per rischio idraulico diffuso