



Centro Funzionale Centrale - Settore Idro

EFFETTI AL SUOLO PREVISTI PER MERCOLEDÌ 17 MAGGIO 2017





Centro Funzionale Centrale – Settore Idro

OGGETTO: BOLLETTINO DI CRITICITA' NAZIONALE

RIFE././ DIRETTIVA PRESIDENZA CONSIGLIO DEI MINISTRI 27-2-2004.
INDIRIZZI OPERATIVI PER LA GESTIONE ORGANIZZATIVA E FUNZIONALE DEL SISTEMA DI ALLERTAMENTO NAZIONALE, STATALE E REGIONALE, PER IL RISCHIO IDROGEOLOGICO E IDRAULICO AI FINI DI PROTEZIONE CIVILE.

Premesso che:

- è stato emesso in data odierna il Bollettino di vigilanza meteorologica nazionale;
- non sono in corso Avvisi di criticita';

II CENTRO FUNZIONALE CENTRALE

assunte le criticita' comunicate dai Centri Funzionali Decentrati di tutte le Regioni e Province autonome

EMETTE IL PRESENTE BOLLETTINO DI CRITICITA' NAZIONALE.

PER LA GIORNATA DI OGGI, MERCOLEDÌ 17 MAGGIO 2017:

ORDINARIA CRITICITA' PER RISCHIO IDROGEOLOGICO LOCALIZZATO SU:

CALABRIA: *Versante Jonico Centrale, Versante Tirrenico Settentrionale, Versante Tirrenico Meridionale, Versante Jonico Settentrionale, Versante Tirrenico Centrale, Versante Jonico Meridionale;*

PER LA GIORNATA DI DOMANI, GIOVEDÌ 18 MAGGIO 2017:

ASSENZA DI FENOMENI SIGNIFICATIVI PREVEDIBILI SUL TERRITORIO;

MERCOLEDÌ 17 MAGGIO 2017

ORE 16:00

**IL DIRETTORE DELL'UFFICIO
ROBERTO OREFICINI ROSI**

Firma autografa omessa
ai sensi dell'Art. 3, c.2,
D.Lgs. 12/02/1993, N.39



Centro Funzionale Centrale – Settore Idro

AGGIORNAMENTO EFFETTI AL SUOLO PREVISTI PER MERCOLEDÌ 17 MAGGIO 2017



- Limiti regionali
- Zone di Allerta
- Assenza di fenomeni significativi prevedibili
- ▨ Ordinaria criticità per rischio idrogeologico localizzato
- Ordinaria criticità per rischio idraulico diffuso
- ▨ Moderata criticità per rischio idrogeologico localizzato
- ▨ Moderata criticità per rischio idraulico diffuso
- ▨ Elevata criticità per rischio idrogeologico localizzato
- ▨ Elevata criticità per rischio idraulico diffuso



Centro Funzionale Centrale - Settore Idro

EFFETTI AL SUOLO PREVISTI PER GIOVEDÌ 18 MAGGIO 2017



- Limiti regionali
- Zone di Allerta
- Assenza di fenomeni significativi prevedibili
- ▨ Ordinaria criticità per rischio idrogeologico localizzato
- Ordinaria criticità per rischio idraulico diffuso
- ▨ Moderata criticità per rischio idrogeologico localizzato
- Moderata criticità per rischio idraulico diffuso
- ▨ Elevata criticità per rischio idrogeologico localizzato
- Elevata criticità per rischio idraulico diffuso



Centro Funzionale Centrale – Settore Idro

OGGETTO: BOLLETTINO DI CRITICITA' NAZIONALE

RIFE./I DIRETTIVA PRESIDENZA CONSIGLIO DEI MINISTRI 27-2-2004.
INDIRIZZI OPERATIVI PER LA GESTIONE ORGANIZZATIVA E FUNZIONALE DEL SISTEMA DI ALLERTAMENTO NAZIONALE, STATALE E REGIONALE, PER IL RISCHIO IDROGEOLOGICO E IDRAULICO AI FINI DI PROTEZIONE CIVILE.

Premesso che:

- è stato emesso in data odierna il Bollettino di vigilanza meteorologica nazionale;
- è stato emesso un avviso di condizioni meteorologiche avverse n.° 17042 Prot. n. RIA/33658 del 18/05/2017;
- non sono in corso Avvisi di criticita';

II CENTRO FUNZIONALE CENTRALE

assunte le criticita' comunicate dai Centri Funzionali Decentrati di tutte le Regioni e Province autonome

EMETTE IL PRESENTE BOLLETTINO DI CRITICITA' NAZIONALE.

PER LA GIORNATA DI OGGI, GIOVEDÌ 18 MAGGIO 2017:

ORDINARIA CRITICITA' PER RISCHIO IDRAULICO DIFFUSO SU:

PIEMONTE: Valli Orco, Lanzo e Sangone, Val Sesia, Cervo e Chiusella, Toce;

ORDINARIA CRITICITA' PER RISCHIO IDROGEOLOGICO LOCALIZZATO SU:

PIEMONTE: Pianura settentrionale, Pianura Torinese e Colline, Valli Susa, Chisone, Pellice e Po, Valli Varaita, Maira e Stura;

PER LA GIORNATA DI DOMANI, VENERDÌ 19 MAGGIO 2017:

ORDINARIA CRITICITA' PER RISCHIO IDRAULICO DIFFUSO SU:

LOMBARDIA: Nodo idraulico di Milano;

PIEMONTE: Valli Orco, Lanzo e Sangone, Val Sesia, Cervo e Chiusella, Toce;

ORDINARIA CRITICITA' PER RISCHIO IDROGEOLOGICO LOCALIZZATO SU:

LOMBARDIA: Laghi e Prealpi Varesine, Orobie bergamasche, Lario e Prealpi occidentali;

PIEMONTE: Pianura Torinese e Colline, Pianura settentrionale, Valli Varaita, Maira e Stura, Valli Susa, Chisone, Pellice e Po;

TOSCANA: Bisenzio e Ombrone Pt, Etruria-Costa Sud, Etruria, Ombrone Gr-Alto, Ombrone Gr-Costa, Valdelsa-Valdera, Lunigiana, Serchio-Garfagnana-Lima, Fiora e Albegna-Costa e Giglio, Arno-Costa, Mugello-Val di Sieve, Serchio-Lucca, Etruria-Costa Nord, Valtiberina, Isole, Valdarno Inf., Valdichiana, Fiora e Albegna, Versilia, Arno-Casentino, Arno-Valdarno Sup., Romagna-Toscana, Ombrone Gr-Medio, Arno-Firenze, Reno, Serchio-Costa;

VALLE DAOSTA: Bassa Valle d'Aosta, dalla Gola di Montjoivet a Pont-Saint-Martin, Valle del torrente Chalamy, Valle d'Ayas, Valle di Champorcher e Valle di Gressoney, Valle di Cogne, Valsavarenche e Valle di Rhemes, Valle d'Aosta centrale, Valle del Gran San Bernardo da Aosta a Valpelline, Valle di Saint Barthelemy e Valtourneche, Dorsale settentrionale e nord-occidentale, Valgrisenche e Valdigne;

NOTE:

Regione Toscana: l'ordinaria criticità idrogeologica prevista per la giornata di domani, 19/05/2017, è da intendersi per temporali.

Regione Lombardia: per la giornata di domani, 19/05/2017, sulle seguenti zone di allerta: IM 04, IM 05, IM 06, IM 09 e IM 10 è prevista una MODERATA criticità per temporali;

GIOVEDÌ 18 MAGGIO 2017

ORE 16:00

IL DIRETTORE DELL'UFFICIO
ROBERTO OREFICINI ROSI

Firma autografa omessa
ai sensi dell'Art. 3, c.2,

D.Lgs. 12/02/1993, N.39



Centro Funzionale Centrale - Settore Idro

AGGIORNAMENTO EFFETTI AL SUOLO PREVISTI PER GIOVEDÌ 18 MAGGIO 2017

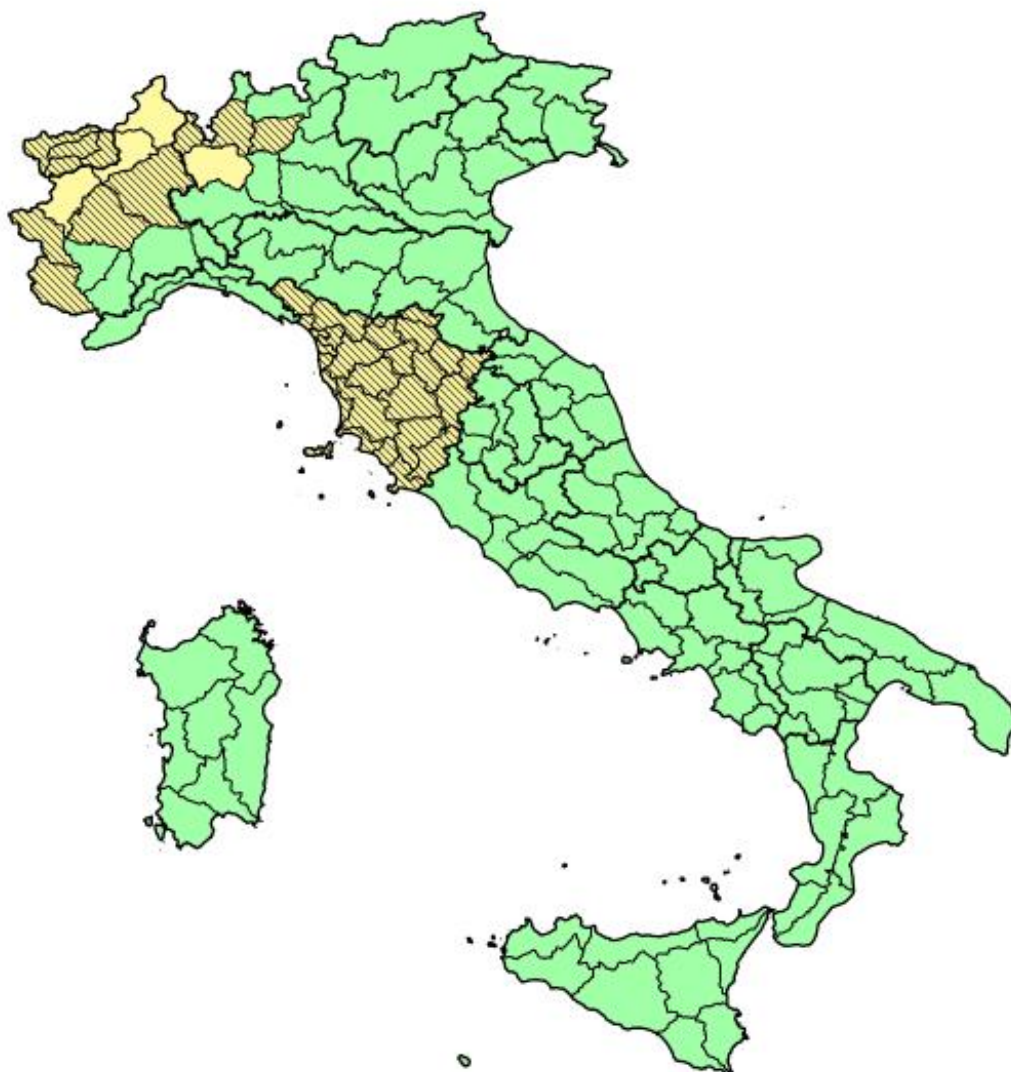


- Limiti regionali
- Zone di Allerta
- Assenza di fenomeni significativi prevedibili
- ▨ Ordinaria criticità per rischio idrogeologico localizzato
- Ordinaria criticità per rischio idraulico diffuso
- ▨ Moderata criticità per rischio idrogeologico localizzato
- ▨ Moderata criticità per rischio idraulico diffuso
- ▨ Elevata criticità per rischio idrogeologico localizzato
- ▨ Elevata criticità per rischio idraulico diffuso



Centro Funzionale Centrale - Settore Idro

EFFETTI AL SUOLO PREVISTI PER VENERDÌ 19 MAGGIO 2017



- Limiti regionali
- Zone di Allerta
- Assenza di fenomeni significativi prevedibili
- ▨ Ordinaria criticità per rischio idrogeologico localizzato
- Ordinaria criticità per rischio idraulico diffuso
- ▨ Moderata criticità per rischio idrogeologico localizzato
- ▨ Moderata criticità per rischio idraulico diffuso
- ▨ Elevata criticità per rischio idrogeologico localizzato
- ▨ Elevata criticità per rischio idraulico diffuso



Centro Funzionale Centrale – Settore Idro

OGGETTO: BOLLETTINO DI CRITICITA' NAZIONALE

RIFER./ DIRETTIVA PRESIDENZA CONSIGLIO DEI MINISTRI 27-2-2004.
INDIRIZZI OPERATIVI PER LA GESTIONE ORGANIZZATIVA E FUNZIONALE DEL SISTEMA DI ALLERTAMENTO NAZIONALE, STATALE E REGIONALE, PER IL RISCHIO IDROGEOLOGICO E IDRAULICO AI FINI DI PROTEZIONE CIVILE.

Premesso che:

- è stato emesso in data odierna il Bollettino di vigilanza meteorologica nazionale;
- è stato emesso l'avviso di condizioni meteorologiche avverse n°17043 prot. n° RIA/33977 datato 19/05/2017 ed è in corso l'avviso di condizioni meteorologiche avverse n°17042 prot. n°RIA/33658 datato 18.05.2017;
- non sono in corso Avvisi di criticità;

II CENTRO FUNZIONALE CENTRALE

assunte le criticità comunicate dai Centri Funzionali Decentrati di tutte le Regioni e Province autonome

EMETTE IL PRESENTE BOLLETTINO DI CRITICITA' NAZIONALE.

PER LA GIORNATA DI OGGI, VENERDÌ 19 MAGGIO 2017:

ORDINARIA CRITICITA' PER RISCHIO IDRAULICO DIFFUSO SU:

LOMBARDIA: *Nodo idraulico di Milano;*

ORDINARIA CRITICITA' PER RISCHIO IDROGEOLOGICO LOCALIZZATO SU:

LOMBARDIA: *Laghi e Prealpi Varesine, Lario e Prealpi occidentali, Orobie bergamasche, Valchiavenna;*

PIEMONTE: *Val Sesia, Cervo e Chiusella, Toce, Valli Orco, Lanzo e Sangone, Pianura settentrionale;*

TOSCANA: *Serchio-Costa, Arno-Valdarno Sup., Fiora e Albegna, Isole, Etruria-Costa Sud, Ombrone Gr-Costa, Versilia, Ombrone Gr-Medio, Arno-Casentino, Arno-Costa, Valdarno Inf., Valdichiana, Lunigiana, Ombrone Gr-Alto, Serchio-Garfagnana-Lima, Bisenzio e Ombrone Pt, Serchio-Lucca, Fiora e Albegna-Costa e Giglio, Reno, Valdelsa-Valdera, Etruria, Etruria-Costa Nord, Valtiberina, Romagna-Toscana, Arno-Firenze, Mugello-Val di Sieve;*

UMBRIA: *Chiani - Paglia, Alto Tevere, Chiascio - Topino, Trasimeno - Nestore, Medio Tevere, Nera - Corno;*

VENETO: *Basso Piave, Sile e Bacino scolante in laguna, Basso Brenta-Bacchiglione e Fratta Gorzone, Livenza, Lemene e Tagliamento, Po, Fissero-Tartaro-Canalbianco e Basso Adige, Piave pedemontano, Alto Brenta-Bacchiglione-Alpone, Adige-Garda e monti Lessini, Alto Piave;*

PER LA GIORNATA DI DOMANI, SABATO 20 MAGGIO 2017:

ORDINARIA CRITICITA' PER RISCHIO IDRAULICO DIFFUSO SU:

LOMBARDIA: *Nodo idraulico di Milano;*

ORDINARIA CRITICITA' PER RISCHIO IDROGEOLOGICO LOCALIZZATO SU:

ABRUZZO: *Bacini Tordino Vomano, Marsica, Bacino dell'Aterno, Bacino Alto del Sangro, Bacino del Pescara, Bacino Basso del Sangro;*

EMILIA ROMAGNA: *Pianura di Modena-Reggio Emilia, Pianura di Forlì-Ravenna, Pianura di Bologna e Ferrara;*

LOMBARDIA: *Laghi e Prealpi Varesine, Laghi e Prealpi orientali, Orobie bergamasche, Valchiavenna, Lario e Prealpi occidentali;*

TOSCANA: *Arno-Casentino, Arno-Valdarno Sup., Valtiberina, Serchio-Garfagnana-Lima, Arno-Costa, Romagna-Toscana, Reno, Bisenzio e Ombrone Pt, Versilia, Valdarno Inf., Mugello-Val di Sieve, Serchio-Lucca, Arno-Firenze, Valdichiana, Serchio-Costa, Ombrone Gr-Alto, Lunigiana, Valdelsa-Valdera;*

UMBRIA: *Alto Tevere, Nera - Corno, Chiani - Paglia, Trasimeno - Nestore, Chiascio - Topino, Medio Tevere;*

VENETO: *Adige-Garda e monti Lessini, Alto Brenta-Bacchiglione-Alpone, Basso Brenta-Bacchiglione e Fratta Gorzone, Alto Piave, Basso Piave, Sile e Bacino scolante in laguna, Piave pedemontano, Po, Fissero-Tartaro-Canalbianco e Basso Adige, Livenza, Lemene e Tagliamento;*

NOTE:

Regione Lombardia: moderata criticità per rischio temporali forti su Laghi e Prealpi Varesine (IM-04), Lario e Prealpi occidentali (IM-05), Orobie bergamasche (IM-06), Nodo idraulico di Milano (IM-09), Pianura centrale (IM-10).

Regione Molise: per la giornata di sabato 20 maggio 2017 ordinaria criticità meteo su tutte le zone di allerta.

VENERDÌ 19 MAGGIO 2017
ORE 16:00

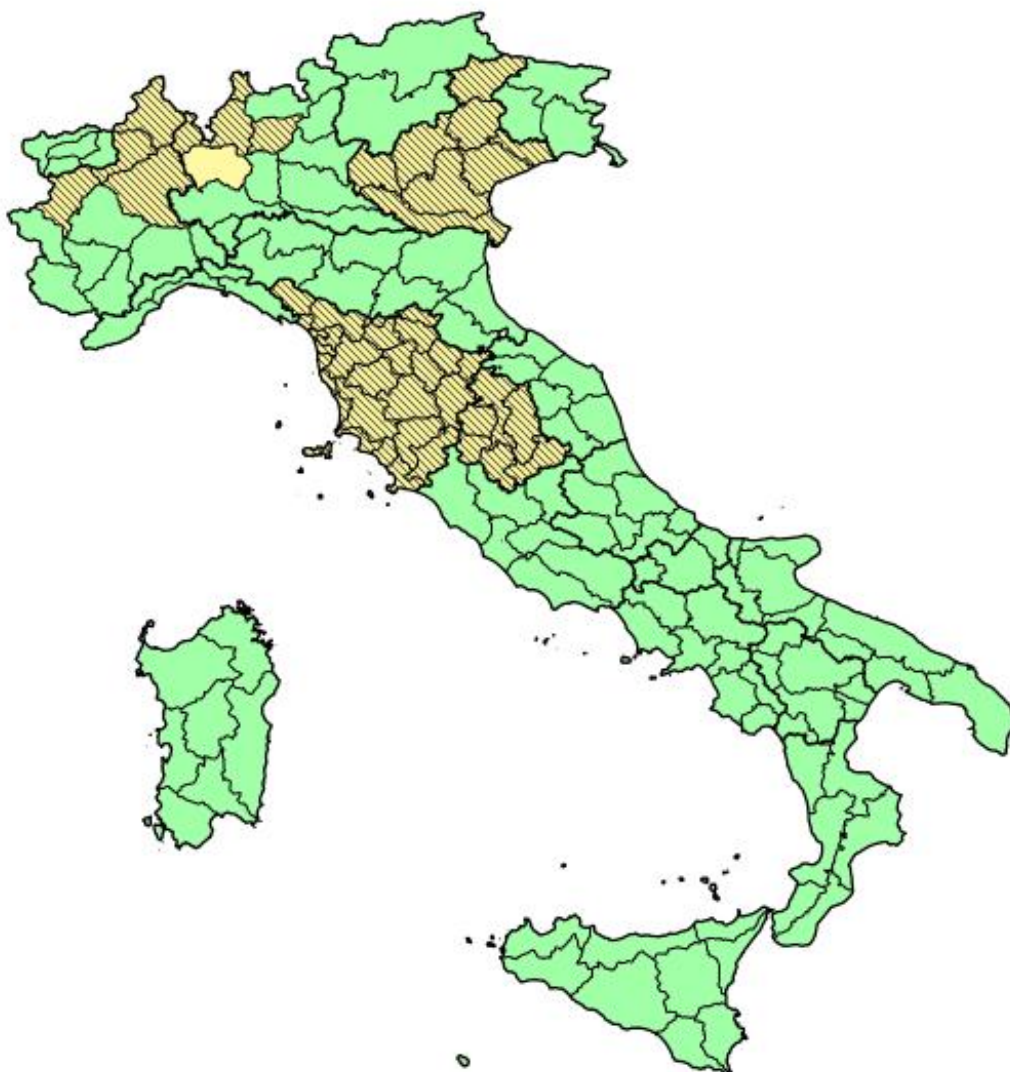
IL DIRETTORE DELL'UFFICIO
ROBERTO OREFICINI ROSI

Firma autografa omessa
ai sensi dell'Art. 3, c.2,
D.Lgs. 12/02/1993, N.39



Centro Funzionale Centrale – Settore Idro

AGGIORNAMENTO EFFETTI AL SUOLO PREVISTI PER VENERDÌ 19 MAGGIO 2017

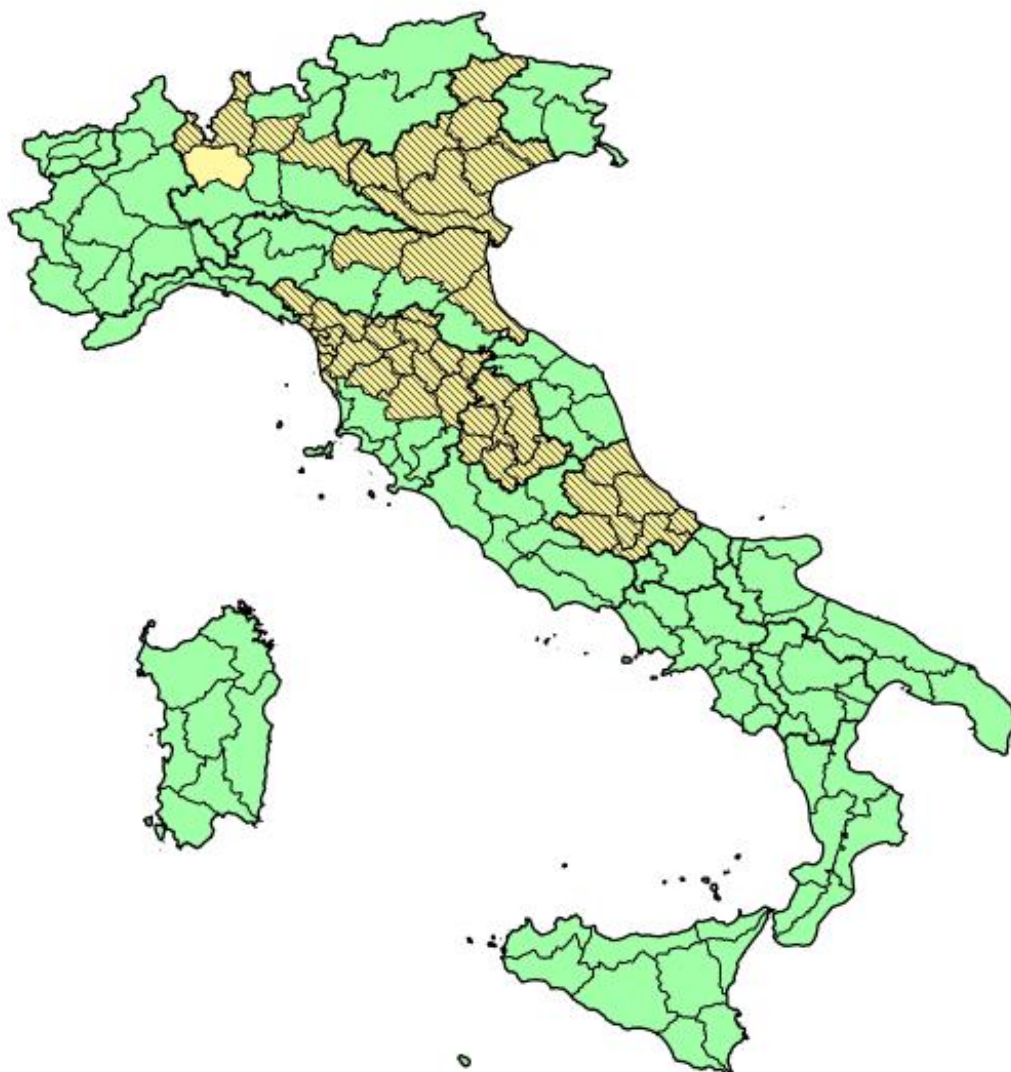


- Limiti regionali
- Zone di Allerta
- Assenza di fenomeni significativi prevedibili
- ▨ Ordinaria criticità per rischio idrogeologico localizzato
- Ordinaria criticità per rischio idraulico diffuso
- ▨ Moderata criticità per rischio idrogeologico localizzato
- Moderata criticità per rischio idraulico diffuso
- ▨ Elevata criticità per rischio idrogeologico localizzato
- Elevata criticità per rischio idraulico diffuso



Centro Funzionale Centrale - Settore Idro

EFFETTI AL SUOLO PREVISTI PER SABATO 20 MAGGIO 2017



- Limiti regionali
- Zone di Allerta
- Assenza di fenomeni significativi prevedibili
- ▨ Ordinaria criticità per rischio idrogeologico localizzato
- Ordinaria criticità per rischio idraulico diffuso
- ▨ Moderata criticità per rischio idrogeologico localizzato
- ▨ Moderata criticità per rischio idraulico diffuso
- ▨ Elevata criticità per rischio idrogeologico localizzato
- ▨ Elevata criticità per rischio idraulico diffuso



Centro Funzionale Centrale – Settore Idro

OGGETTO: BOLLETTINO DI CRITICITA' NAZIONALE

RIFE./I DIRETTIVA PRESIDENZA CONSIGLIO DEI MINISTRI 27-2-2004.
INDIRIZZI OPERATIVI PER LA GESTIONE ORGANIZZATIVA E FUNZIONALE DEL SISTEMA DI ALLERTAMENTO NAZIONALE, STATALE E REGIONALE, PER IL RISCHIO IDROGEOLOGICO E IDRAULICO AI FINI DI PROTEZIONE CIVILE.

Premesso che:

- è stato emesso in data odierna il Bollettino di vigilanza meteorologica nazionale;
- è in corso l'Avviso di condizioni meteorologiche avverse n 17043 Prot. n. RIA/33977 del 19/05/2017, ed è stato emesso l'Avviso di condizioni meteorologiche avverse n 17044 Prot. n. RIA/34129 del 20/05/2017;
- non sono in corso Avvisi di criticita'.

II CENTRO FUNZIONALE CENTRALE

assunte le criticita' comunicate dai Centri Funzionali Decentrati di tutte le Regioni e Province autonome

EMETTE IL PRESENTE BOLLETTINO DI CRITICITA' NAZIONALE.

PER LA GIORNATA DI OGGI, SABATO 20 MAGGIO 2017:

ORDINARIA CRITICITA' PER RISCHIO IDRAULICO DIFFUSO SU:

MARCHE: Marc-6, Marc-4, Marc-3, Marc-2, Marc-1, Marc-5;

ORDINARIA CRITICITA' PER RISCHIO IDROGEOLOGICO LOCALIZZATO SU:

ABRUZZO: Bacino del Pescara, Bacino dell'Aterno, Bacini Tordino Vomano, Bacino Basso del Sangro, Marsica, Bacino Alto del Sangro;

BASILICATA: Basi-B, Basi-A1;

EMILIA ROMAGNA: Pianura di Bologna e Ferrara, Pianura di Modena-Reggio Emilia, Pianura di Forli-Ravenna;

LAZIO: Appennino di Rieti, Bacino del Liri, Aniene;

MOLISE: Frentani - Sannio - Matese, Litoranea, Alto Volturno - Medio Sangro;

PUGLIA: Puglia Centrale Adriatica, Gargano e Tremiti, Bacini del Lato e del Lenne, Basso Fortore, Tavoliere - bassi bacini del Candelaro, Cervaro e Carapelle, Sub-Appennino Dauno, Puglia Centrale Bradanica, Basso Ofanto;

UMBRIA: Medio Tevere, Alto Tevere, Chiascio - Topino, Nera - Corno, Trasimeno - Nestore, Chiani - Paglia;

VENETO: Livenza, Lemene e Tagliamento, Basso Brenta-Bacchiglione e Fratta Gorzone, Adige-Garda e monti Lessini, Po, Fissero-Tartaro-Canalbiano e Basso Adige, Piave pedemontano, Alto Brenta-Bacchiglione-Alpone, Alto Piave, Basso Piave, Sile e Bacino scolante in laguna;

PER LA GIORNATA DI DOMANI, DOMENICA 21 MAGGIO 2017:

ORDINARIA CRITICITA' PER RISCHIO IDRAULICO DIFFUSO SU:

MARCHE: Marc-1, Marc-4, Marc-2, Marc-3, Marc-6, Marc-5;

ORDINARIA CRITICITA' PER RISCHIO IDROGEOLOGICO LOCALIZZATO SU:

ABRUZZO: Bacino dell'Aterno, Bacino Basso del Sangro, Bacino Alto del Sangro, Marsica, Bacini Tordino Vomano, Bacino del Pescara;

BASILICATA: Basi-B, Basi-C, Basi-E1, Basi-A1, Basi-D, Basi-E2, Basi-A2;

CALABRIA: Versante Jonico Centrale, Versante Tirrenico Centrale, Versante Jonico Settentrionale, Versante Jonico Meridionale, Versante Tirrenico Meridionale, Versante Tirrenico Settentrionale;

LAZIO: Appennino di Rieti, Bacino del Liri;

MOLISE: Alto Volturno - Medio Sangro, Litoranea, Frentani - Sannio - Matese;

PUGLIA: Bacini del Lato e del Lenne, Puglia Centrale Bradanica, Basso Ofanto, Sub-Appennino Dauno, Tavoliere - bassi bacini del Candelaro, Cervaro e Carapelle, Puglia Centrale Adriatica, Basso Fortore, Gargano e Tremiti;

SICILIA: Nord-Orientale, versante tirrenico e isole Eolie, Nord-Orientale, versante ionico;

SABATO 20 MAGGIO 2017

ORE 16:00

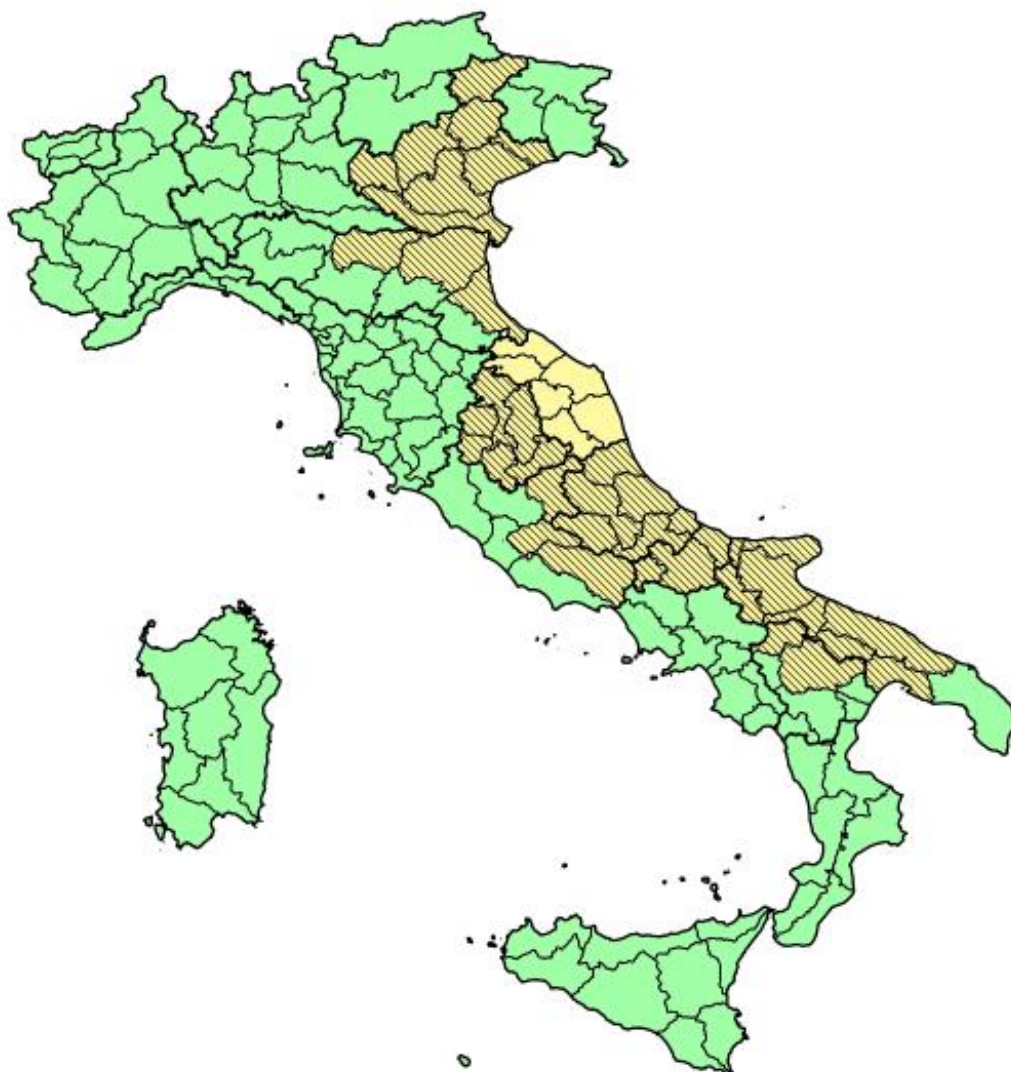
**IL DIRETTORE DELL'UFFICIO
ROBERTO OREFICINI ROSI**

**Firma autografa omessa
ai sensi dell'Art. 3, c.2,
D.Lgs. 12/02/1993, N.39**



Centro Funzionale Centrale - Settore Idro

AGGIORNAMENTO EFFETTI AL SUOLO PREVISTI PER SABATO 20 MAGGIO 2017



- Limiti regionali
- Zone di Allerta
- Assenza di fenomeni significativi prevedibili
- ▨ Ordinaria criticità per rischio idrogeologico localizzato
- Ordinaria criticità per rischio idraulico diffuso
- ▨ Moderata criticità per rischio idrogeologico localizzato
- Moderata criticità per rischio idraulico diffuso
- ▨ Elevata criticità per rischio idrogeologico localizzato
- Elevata criticità per rischio idraulico diffuso



Centro Funzionale Centrale - Settore Idro

EFFETTI AL SUOLO PREVISTI PER DOMENICA 21 MAGGIO 2017



- Limiti regionali
- Zone di Allerta
- Assenza di fenomeni significativi prevedibili
- ▨ Ordinaria criticità per rischio idrogeologico localizzato
- Ordinaria criticità per rischio idraulico diffuso
- ▨ Moderata criticità per rischio idrogeologico localizzato
- Moderata criticità per rischio idraulico diffuso
- ▨ Elevata criticità per rischio idrogeologico localizzato
- Elevata criticità per rischio idraulico diffuso