



## Centro Funzionale Centrale – Settore Idro

EFFETTI AL SUOLO PREVISTI PER GIOVEDÌ 12 GENNAIO 2017



- Limiti regionali
- Zone di Allerta
- Assenza di fenomeni significativi prevedibili
- Ordinaria criticità per rischio idrogeologico localizzato
- Ordinaria criticità per rischio idraulico diffuso
- Moderata criticità per rischio idrogeologico localizzato
- Moderata criticità per rischio idraulico diffuso
- Elevata criticità per rischio idrogeologico localizzato
- Elevata criticità per rischio idraulico diffuso



## Centro Funzionale Centrale – Settore Idro

### OGGETTO: BOLLETTINO DI CRITICITA' NAZIONALE

RIFE./I DIRETTIVA PRESIDENZA CONSIGLIO DEI MINISTRI 27-2-2004.  
INDIRIZZI OPERATIVI PER LA GESTIONE ORGANIZZATIVA E FUNZIONALE DEL SISTEMA DI ALLERTAMENTO NAZIONALE, STATALE E REGIONALE, PER IL RISCHIO IDROGEOLOGICO E IDRAULICO AI FINI DI PROTEZIONE CIVILE.

**Premesso che:**

- è stato emesso in data odierna il Bollettino di vigilanza meteorologica nazionale;
- è stato emesso l'Avviso di condizioni meteorologiche avverse n°17005 prot. RIA/2251 del 12.01.2017;
- è stato emesso l'Avviso di criticita' regionale dell'Umbria;

#### II CENTRO FUNZIONALE CENTRALE

assunte le criticita' comunicate dai Centri Funzionali Decentrati di tutte le Regioni e Province autonome

**EMETTE IL PRESENTE BOLLETTINO DI CRITICITA' NAZIONALE.**

#### PER LA GIORNATA DI OGGI, GIOVEDÌ 12 GENNAIO 2017:

**ASSENZA DI FENOMENI SIGNIFICATIVI PREVEDIBILI SUL TERRITORIO;**

#### PER LA GIORNATA DI DOMANI, VENERDÌ 13 GENNAIO 2017:

**MODERATA CRITICITA' PER RISCHIO IDROGEOLOGICO LOCALIZZATO SU:**

**UMBRIA:** *Chiascio - Topino, Nera - Corno;*

**ORDINARIA CRITICITA' PER RISCHIO IDROGEOLOGICO LOCALIZZATO SU:**

**ABRUZZO:** *Marsica, Bacino del Pescara, Bacino Basso del Sangro, Bacino Alto del Sangro, Bacino dell'Aterno, Bacini Tordino Vomano;*

**BASILICATA:** *Basi-A1, Basi-C, Basi-E2, Basi-D, Basi-B, Basi-E1, Basi-A2;*

**CALABRIA:** *Versante Tirrenico Settentrionale, Versante Tirrenico Centrale;*

**CAMPANIA:** *Alta Irpinia e Sannio, Piana campana, Napoli, Isole e Area vesuviana, Penisola sorrentino-amalfitana, Monti di Sarno e Monti Picentini, Tanagro, Piana Sele e Alto Cilento, Basso Cilento, Alto Volturno e Matese, Tusciiano e Alto Sele;*

**LAZIO:** *Bacini Costieri Nord, Bacino del Liri, Bacino Medio Tevere, Roma, Aniene, Appennino di Rieti, Bacini Costieri Sud;*

**MARCHE:** *Appennino marchigiano settentrionale, Appennino marchigiano meridionale;*

**MOLISE:** *Alto Volturno - Medio Sangro, Frentani - Sannio Matese;*

**PUGLIA:** *Tavoliere - bassi bacini del Candelaro, Cervaro e Carapelle, Sub-Appennino Dauno;*

**TOSCANA:** *Serchio-Garfagnana-Lima, Lunigiana, Reno;*

**UMBRIA:** *Medio Tevere, Trasimeno - Nestore, Chiani - Paglia, Alto Tevere;*

**GIOVEDÌ 12 GENNAIO 2017**

**ORE 16:00**

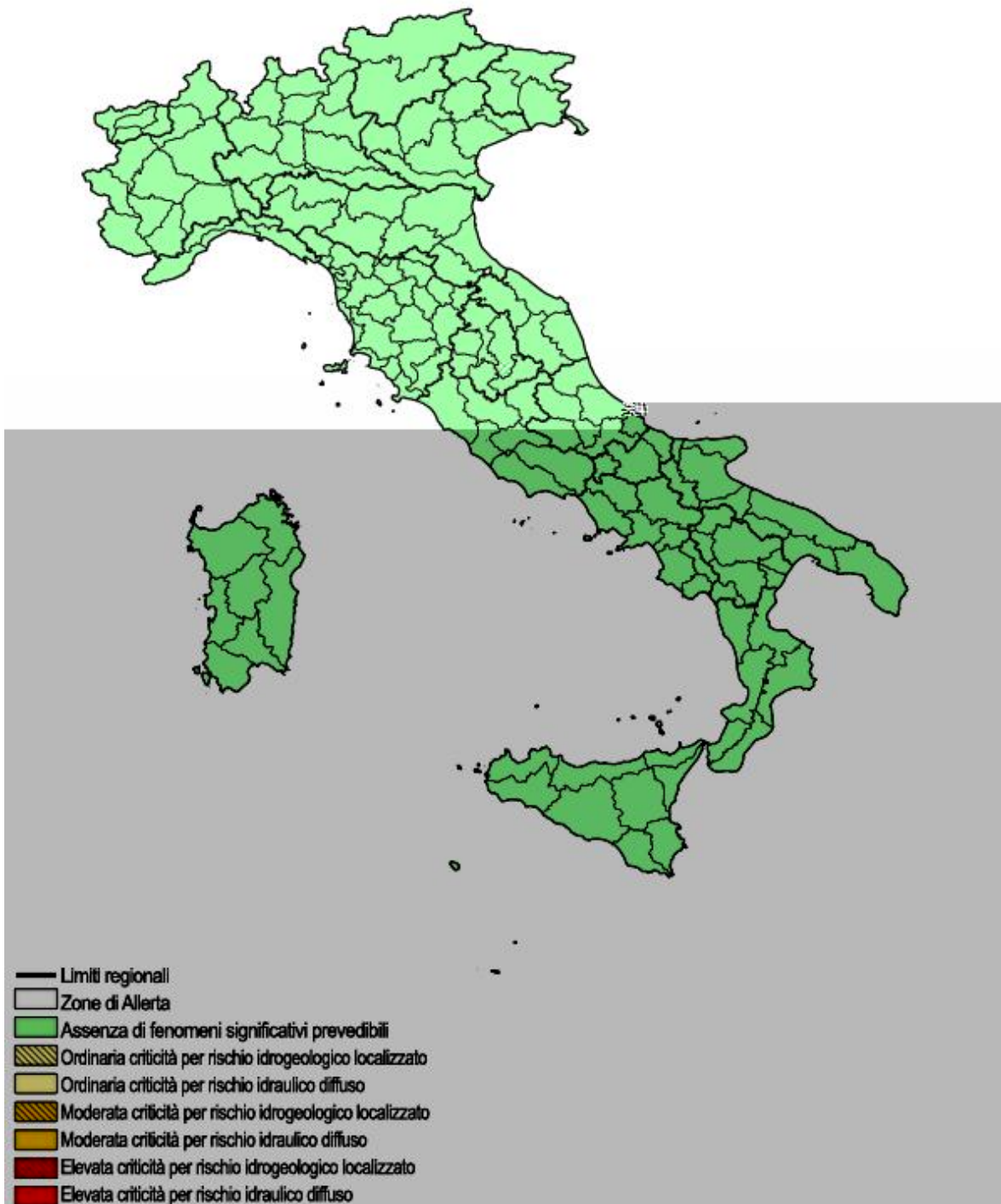
**IL DIRETTORE DELL'UFFICIO  
ROBERTO OREFICINI ROSI**

Firma autografa omessa  
ai sensi dell'Art. 3, c.2,  
D.Lgs. 12/02/1993, N.39



## Centro Funzionale Centrale – Settore Idro

AGGIORNAMENTO EFFETTI AL SUOLO PREVISTI PER GIOVEDÌ 12 GENNAIO 2017





## Centro Funzionale Centrale - Settore Idro

EFFETTI AL SUOLO PREVISTI PER VENERDÌ 13 GENNAIO 2017



- Limiti regionali
- Zone di Allerta
- Assenza di fenomeni significativi prevedibili
- ▨ Ordinaria criticità per rischio idrogeologico localizzato
- Ordinaria criticità per rischio idraulico diffuso
- ▨ Moderata criticità per rischio idrogeologico localizzato
- Moderata criticità per rischio idraulico diffuso
- ▨ Elevata criticità per rischio idrogeologico localizzato
- Elevata criticità per rischio idraulico diffuso





## Centro Funzionale Centrale – Settore Idro

### OGGETTO: BOLLETTINO DI CRITICITA' NAZIONALE

RIFE./I DIRETTIVA PRESIDENZA CONSIGLIO DEI MINISTRI 27-2-2004.  
INDIRIZZI OPERATIVI PER LA GESTIONE ORGANIZZATIVA E FUNZIONALE DEL SISTEMA DI ALLERTAMENTO NAZIONALE, STATALE E REGIONALE, PER IL RISCHIO IDROGEOLOGICO E IDRAULICO AI FINI DI PROTEZIONE CIVILE.

**Premesso che:**

- è stato emesso in data odierna il Bollettino di vigilanza meteorologica nazionale;
- è stato emesso l'Avviso di condizioni meteorologiche avverse n° 17006 Prot. RIA/0002583 del 13.01.2017 ed è in corso l'Avviso di condizioni meteorologiche avverse n°17005 Prot. RIA/2251 del 12.01.2017;
- è in corso l'Avviso di criticità della Regione Umbria;

#### II CENTRO FUNZIONALE CENTRALE

assunte le criticità comunicate dai Centri Funzionali Decentrati di tutte le Regioni e Province autonome

**EMETTE IL PRESENTE BOLLETTINO DI CRITICITA' NAZIONALE.**

#### PER LA GIORNATA DI OGGI, VENERDÌ 13 GENNAIO 2017:

**MODERATA CRITICITA' PER RISCHIO IDROGEOLOGICO LOCALIZZATO SU:**

**UMBRIA:** Nera - Corno, Chiascio - Topino;

**ORDINARIA CRITICITA' PER RISCHIO IDRAULICO DIFFUSO SU:**

**ABRUZZO:** Bacino Basso del Sangro, Bacino Alto del Sangro;

**MARCHE:** Appennino marchigiano meridionale, Appennino marchigiano settentrionale;

**MOLISE:** Litoranea;

**PUGLIA:** Basso Fortore;

**ORDINARIA CRITICITA' PER RISCHIO IDROGEOLOGICO LOCALIZZATO SU:**

**ABRUZZO:** Bacini Tordino Vomano, Marsica, Bacino dell'Aterno, Bacino del Pescara;

**BASILICATA:** Basi-D, Basi-A1, Basi-C, Basi-B, Basi-E1, Basi-A2, Basi-E2;

**CALABRIA:** Versante Jonico Meridionale, Versante Jonico Settentrionale, Versante Tirrenico Centrale, Versante Jonico Centrale, Versante Tirrenico Meridionale, Versante Tirrenico Settentrionale;

**CAMPANIA:** Alto Volturno e Matese, Alta Irpinia e Sannio, Piana Sele e Alto Cilento, Basso Cilento, Piana campana, Napoli, Isole e Area vesuviana, Penisola sorrentino-amalfitana, Monti di Sarno e Monti Picentini, Tanagro, Tuscano e Alto Sele;

**LAZIO:** Bacino del Liri, Aniene, Bacino Medio Tevere, Bacini Costieri Sud, Appennino di Rieti, Roma, Bacini Costieri Nord;

**MOLISE:** Frentani - Sannio Matese, Alto Volturno - Medio Sangro;

**PUGLIA:** Basso Ofanto, Tavoliere - bassi bacini del Candelaro, Cervaro e Carapelle, Sub-Appennino Dauno;

**SICILIA:** Sud-Occidentale e isola di Pantelleria, Centro-Settentrionale, versante tirrenico, Nord-Orientale, versante tirrenico e isole Eolie, Nord-Occidentale e isole Egadi e Ustica, Centro-Meridionale e isole Pelagie;

**TOSCANA:** Serchio-Garfagnana-Lima, Reno, Lunigiana;

**UMBRIA:** Chiani - Paglia, Medio Tevere, Alto Tevere, Trasimeno - Nestore;

#### PER LA GIORNATA DI DOMANI, SABATO 14 GENNAIO 2017:

**ORDINARIA CRITICITA' PER RISCHIO IDRAULICO DIFFUSO SU:**

**PUGLIA:** Basso Fortore;

**ORDINARIA CRITICITA' PER RISCHIO IDROGEOLOGICO LOCALIZZATO SU:**

**BASILICATA:** Basi-A1, Basi-E2, Basi-D, Basi-A2, Basi-B, Basi-C, Basi-E1;

**CALABRIA:** Versante Tirrenico Settentrionale, Versante Tirrenico Centrale, Versante Jonico Centrale, Versante Jonico Settentrionale, Versante Tirrenico Meridionale, Versante Jonico Meridionale;

**PUGLIA:** Tavoliere - bassi bacini del Candelaro, Cervaro e Carapelle, Sub-Appennino Dauno, Basso Ofanto;

**SICILIA:** Nord-Orientale, versante ionico, Centro-Settentrionale, versante tirrenico, Nord-Orientale, versante tirrenico e isole Eolie, Bacino del Fiume Simeto;

**UMBRIA:** Nera - Corno, Chiascio - Topino;

**NOTE:**

Basilicata: L'ordinaria criticità per la giornata di domani, 14 gennaio 2017, è da intendersi fino alle ore 14:00.

**VENERDÌ 13 GENNAIO 2017**  
**ORE 16:00**

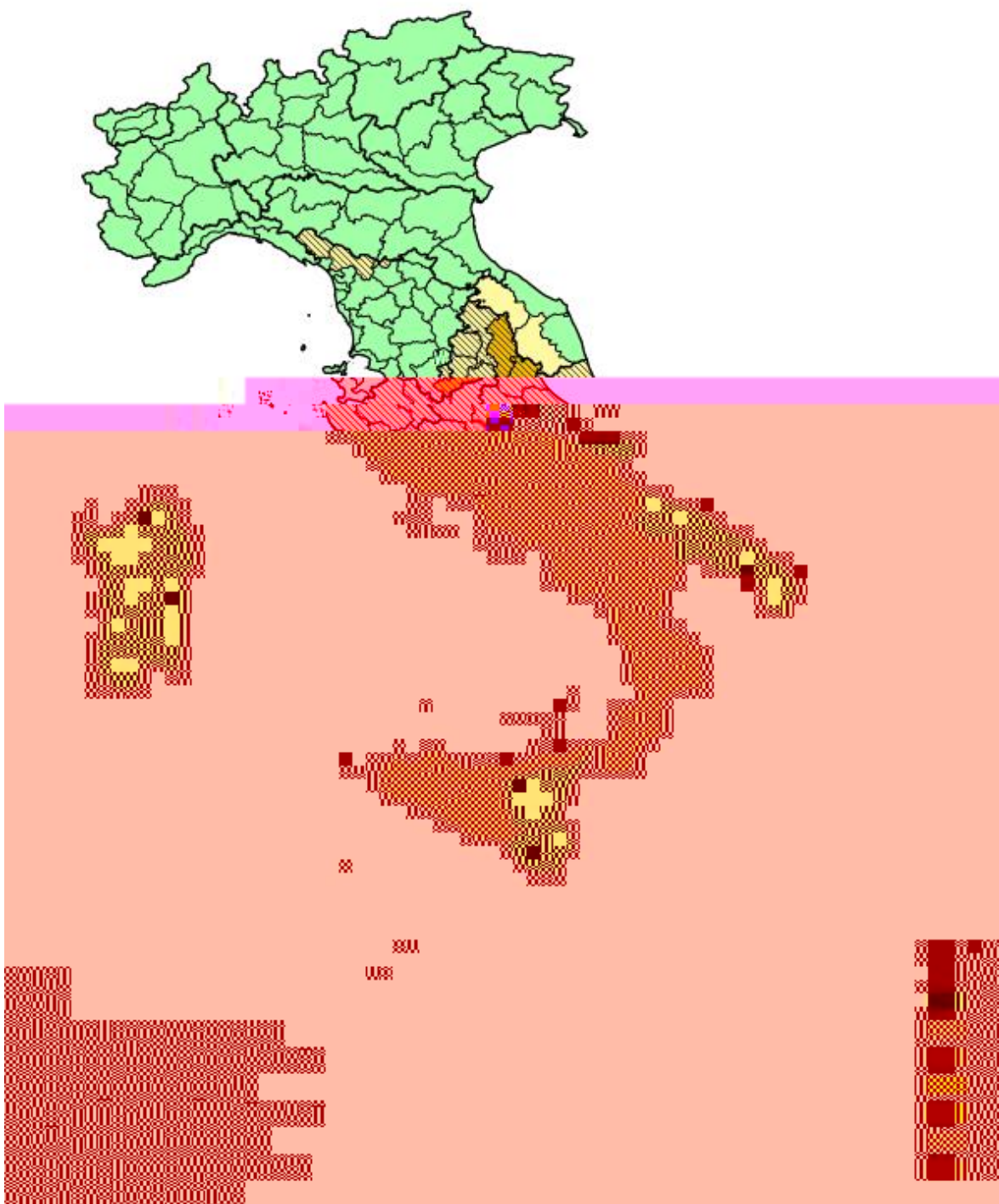
**IL DIRETTORE DELL'UFFICIO**  
**ROBERTO OREFICINI ROSI**

**Firma autografa omessa**  
**ai sensi dell'Art. 3, c.2,**  
**D.Lgs. 12/02/1993, N.39**



## Centro Funzionale Centrale - Settore Idro

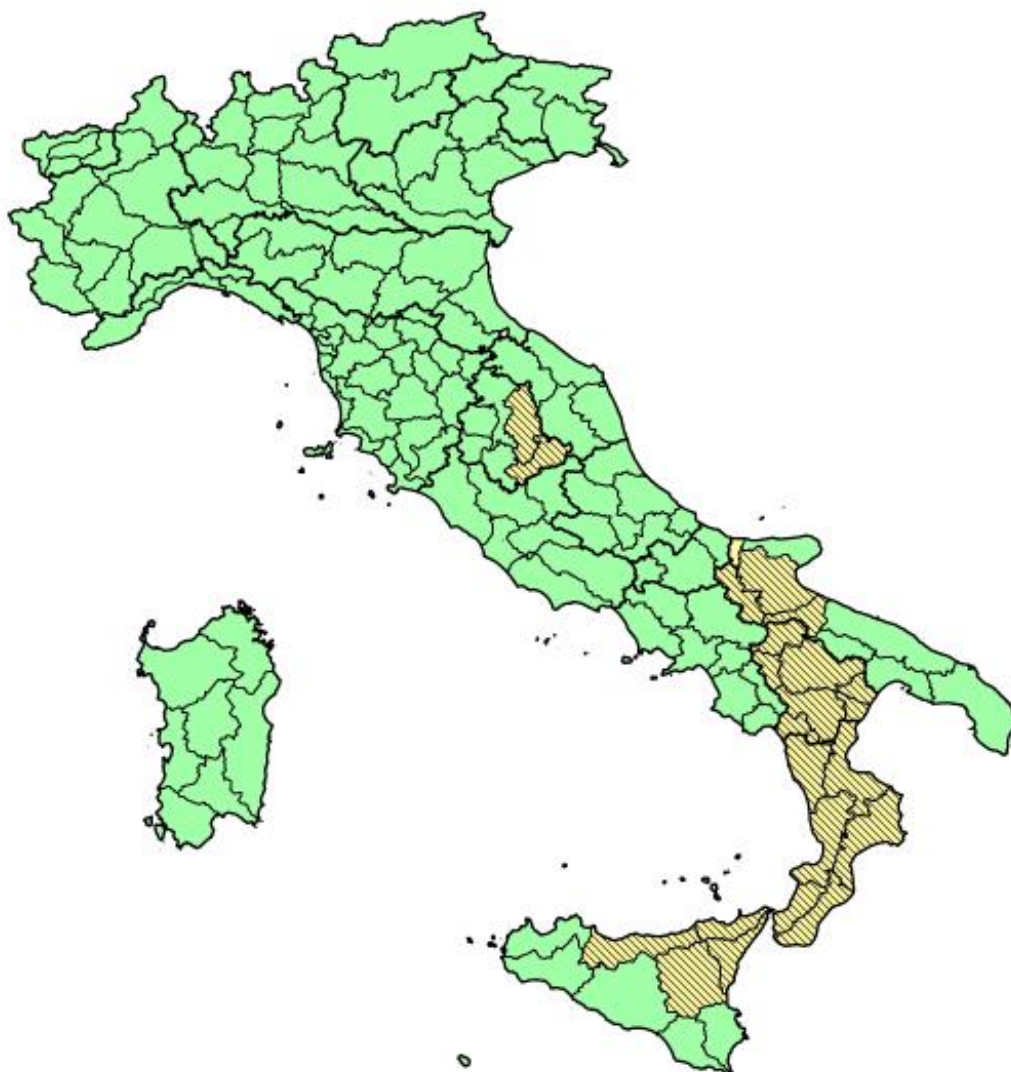
AGGIORNAMENTO EFFETTI AL SUOLO PREVISTI PER VENERDÌ 13 GENNAIO 2017





## Centro Funzionale Centrale - Settore Idro

EFFETTI AL SUOLO PREVISTI PER SABATO 14 GENNAIO 2017



- Limiti regionali
- Zone di Allerta
- Assenza di fenomeni significativi prevedibili
- ▨ Ordinaria criticità per rischio idrogeologico localizzato
- ▨ Ordinaria criticità per rischio idraulico diffuso
- ▨ Moderata criticità per rischio idrogeologico localizzato
- ▨ Moderata criticità per rischio idraulico diffuso
- ▨ Elevata criticità per rischio idrogeologico localizzato
- ▨ Elevata criticità per rischio idraulico diffuso





## Centro Funzionale Centrale – Settore Idro

### OGGETTO: BOLLETTINO DI CRITICITA' NAZIONALE

RIFER./ DIRETTIVA PRESIDENZA CONSIGLIO DEI MINISTRI 27-2-2004.  
INDIRIZZI OPERATIVI PER LA GESTIONE ORGANIZZATIVA E FUNZIONALE DEL SISTEMA DI ALLERTAMENTO NAZIONALE, STATALE E REGIONALE, PER IL RISCHIO IDROGEOLOGICO E IDRAULICO AI FINI DI PROTEZIONE CIVILE.

**Premesso che:**

- è stato emesso in data odierna il Bollettino di vigilanza meteorologica nazionale;
- è stato emesso l'Avviso di condizioni meteorologiche avverse n° 17006 Prot. RIA/0002583 del 13.01.2017 ed è in corso l'Avviso di condizioni meteorologiche avverse n°17005 Prot. RIA/2251 del 12.01.2017;
- è in corso l'Avviso di criticità della Regione Umbria;

#### II CENTRO FUNZIONALE CENTRALE

assunte le criticità comunicate dai Centri Funzionali Decentrati di tutte le Regioni e Province autonome

**EMETTE IL PRESENTE BOLLETTINO DI CRITICITA' NAZIONALE.**

#### PER LA GIORNATA DI OGGI, VENERDÌ 13 GENNAIO 2017:

**MODERATA CRITICITA' PER RISCHIO IDROGEOLOGICO LOCALIZZATO SU:**

**UMBRIA:** Chiascio - Topino, Nera - Corno;

**ORDINARIA CRITICITA' PER RISCHIO IDRAULICO DIFFUSO SU:**

**ABRUZZO:** Bacino Alto del Sangro, Bacino Basso del Sangro;

**MARCHE:** Appennino marchigiano settentrionale, Appennino marchigiano meridionale;

**MOLISE:** Litoranea;

**PUGLIA:** Basso Fortore;

**ORDINARIA CRITICITA' PER RISCHIO IDROGEOLOGICO LOCALIZZATO SU:**

**ABRUZZO:** Marsica, Bacino dell'Aterno, Bacino del Pescara, Bacini Tordino Vomano;

**BASILICATA:** Basi-B, Basi-A2, Basi-C, Basi-A1, Basi-E2, Basi-E1, Basi-D;

**CALABRIA:** Versante Tirrenico Meridionale, Versante Tirrenico Settentrionale, Versante Jonico Centrale, Versante Jonico Settentrionale, Versante Jonico Meridionale, Versante Tirrenico Centrale;

**CAMPANIA:** Piana campana, Napoli, Isole e Area vesuviana, Alto Volturno e Matese, Piana Sele e Alto Cilento, Basso Cilento, Tanagro, Alta Irpinia e Sannio, Penisola sorrentino-amalfitana, Monti di Sarno e Monti Picentini, Tusciano e Alto Sele;

**LAZIO:** Aniene, Appennino di Rieti, Bacini Costieri Nord, Bacino Medio Tevere, Bacini Costieri Sud, Bacino del Liri, Roma;

**MOLISE:** Alto Volturno - Medio Sangro, Frentani - Sannio Matese;

**PUGLIA:** Sub-Appennino Dauno, Basso Ofanto, Tavoliere - bassi bacini del Candelaro, Cervaro e Carapelle;

**SICILIA:** Nord-Orientale, versante tirrenico e isole Eolie, Sud-Occidentale e isola di Pantelleria, Nord-Occidentale e isole Egadi e Ustica, Centro-Meridionale e isole Pelagie, Centro-Settentrionale, versante tirrenico;

**TOSCANA:** Reno, Lunigiana, Serchio-Garfagnana-Lima;

**UMBRIA:** Trasimeno - Nestore, Alto Tevere, Medio Tevere, Chiani - Paglia;

#### PER LA GIORNATA DI DOMANI, SABATO 14 GENNAIO 2017:

**ORDINARIA CRITICITA' PER RISCHIO IDRAULICO DIFFUSO SU:**

**ABRUZZO:** Bacino Alto del Sangro, Bacino Basso del Sangro;

**PUGLIA:** Basso Fortore;

**ORDINARIA CRITICITA' PER RISCHIO IDROGEOLOGICO LOCALIZZATO SU:**

**BASILICATA:** Basi-C, Basi-B, Basi-A2, Basi-E2, Basi-D, Basi-E1, Basi-A1;

**CALABRIA:** Versante Tirrenico Centrale, Versante Tirrenico Meridionale, Versante Jonico Centrale, Versante Jonico Settentrionale, Versante Jonico Meridionale, Versante Tirrenico Settentrionale;

**PUGLIA:** Tavoliere - bassi bacini del Candelaro, Cervaro e Carapelle, Basso Ofanto, Sub-Appennino Dauno;

**SICILIA:** Bacino del Fiume Simeto, Nord-Orientale, versante ionico, Centro-Settentrionale, versante tirrenico, Nord-Orientale, versante tirrenico e isole Eolie;

**UMBRIA:** Nera - Corno, Chiascio - Topino;

**NOTE:**

Basilicata: L'ordinaria criticità per la giornata di domani, 14 gennaio 2017, è da intendersi fino alle ore 14:00.  
Regione Abruzzo: Aggiornamento del Bollettino di Criticità relativo alla giornata del 14.01.2017. (Per il 14 gennaio considerando l'apporto di acqua legato allo scioglimento del manto nevoso, si valuta codice giallo per rischio idraulico diffuso sulle zone di allerta D1 e D2.)

**VENERDÌ 13 GENNAIO 2017**  
**ORE 16:00**

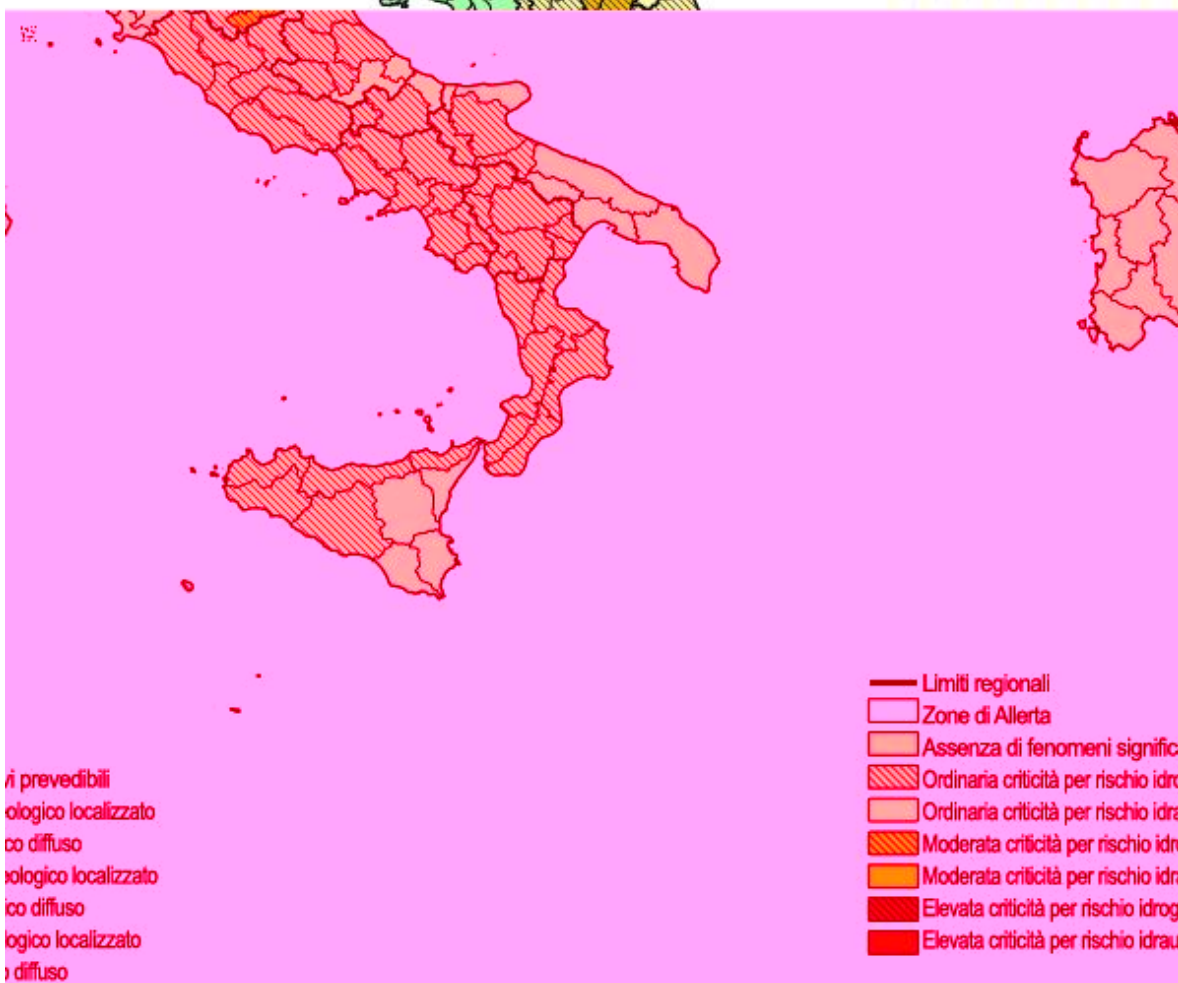
**IL DIRETTORE DELL'UFFICIO**  
**ROBERTO OREFICINI ROSI**

**Firma autografa omessa**  
**ai sensi dell'Art. 3, c.2,**  
**D.Lgs. 12/02/1993, N.39**



### Centro Funzionale Centrale – Settore Idro

AGGIORNAMENTO EFFETTI AL SUOLO PREVISTI PER VENERDÌ 13 GENNAIO 2017





## Centro Funzionale Centrale - Settore Idro

EFFETTI AL SUOLO PREVISTI PER SABATO 14 GENNAIO 2017



- Limiti regionali
- Zone di Allerta
- Assenza di fenomeni significativi prevedibili
- ▨ Ordinaria criticità per rischio idrogeologico localizzato
- Ordinaria criticità per rischio idraulico diffuso
- ▨ Moderata criticità per rischio idrogeologico localizzato
- Moderata criticità per rischio idraulico diffuso
- Elevata criticità per rischio idrogeologico localizzato
- Elevata criticità per rischio idraulico diffuso





## Centro Funzionale Centrale – Settore Idro

### OGGETTO: BOLLETTINO DI CRITICITA' NAZIONALE

RIFER./ DIRETTIVA PRESIDENZA CONSIGLIO DEI MINISTRI 27-2-2004.  
INDIRIZZI OPERATIVI PER LA GESTIONE ORGANIZZATIVA E FUNZIONALE DEL SISTEMA DI ALLERTAMENTO NAZIONALE, STATALE E REGIONALE, PER IL RISCHIO IDROGEOLOGICO E IDRAULICO AI FINI DI PROTEZIONE CIVILE.

**Premesso che:**

- è stato emesso in data odierna il Bollettino di vigilanza meteorologica nazionale;
- è stato emesso l'Avviso di condizioni meteorologiche avverse n° 17006 Prot. RIA/0002583 del 13.01.2017 ed è in corso l'Avviso di condizioni meteorologiche avverse n°17005 Prot. RIA/2251 del 12.01.2017;
- è in corso l'Avviso di criticità della Regione Umbria;

#### II CENTRO FUNZIONALE CENTRALE

assunte le criticità comunicate dai Centri Funzionali Decentrati di tutte le Regioni e Province autonome

EMETTE IL PRESENTE BOLLETTINO DI CRITICITA' NAZIONALE.

#### PER LA GIORNATA DI OGGI, VENERDÌ 13 GENNAIO 2017:

**MODERATA CRITICITA' PER RISCHIO IDROGEOLOGICO LOCALIZZATO SU:**

**UMBRIA:** Nera - Corno, Chiascio - Topino;

**ORDINARIA CRITICITA' PER RISCHIO IDRAULICO DIFFUSO SU:**

**ABRUZZO:** Bacino Alto del Sangro, Bacino Basso del Sangro;

**MARCHE:** Appennino marchigiano settentrionale, Appennino marchigiano meridionale;

**MOLISE:** Litoranea;

**PUGLIA:** Basso Fortore;

**ORDINARIA CRITICITA' PER RISCHIO IDROGEOLOGICO LOCALIZZATO SU:**

**ABRUZZO:** Bacino del Pescara, Bacino dell'Aterno, Marsica, Bacini Tordino Vomano;

**BASILICATA:** Basi-A2, Basi-B, Basi-E1, Basi-E2, Basi-C, Basi-A1, Basi-D;

**CALABRIA:** Versante Tirrenico Settentrionale, Versante Jonico Meridionale, Versante Jonico Centrale, Versante Jonico Settentrionale, Versante Tirrenico Centrale, Versante Tirrenico Meridionale;

**CAMPANIA:** Tusciano e Alto Sele, Piana campana, Napoli, Isole e Area vesuviana, Penisola sorrentino-amalfitana, Monti di Sarno e Monti Picentini, Piana Sele e Alto Cilento, Basso Cilento, Alto Volturno e Matese, Tanagro, Alta Irpinia e Sannio;

**LAZIO:** Bacino del Liri, Aniene, Appennino di Rieti, Bacini Costieri Sud, Bacini Costieri Nord, Roma, Bacino Medio Tevere;

**MOLISE:** Alto Volturno - Medio Sangro, Frentani - Sannio Matese;

**PUGLIA:** Basso Ofanto, Tavoliere - bassi bacini del Candelaro, Cervaro e Carapelle, Sub-Appennino Dauno;

**SICILIA:** Centro-Meridionale e isole Pelagie, Centro-Settentrionale, versante tirrenico, Sud-Occidentale e isola di Pantelleria, Nord-Orientale, versante tirrenico e isole Eolie, Nord-Occidentale e isole Egadi e Ustica;

**TOSCANA:** Reno, Lunigiana, Serchio-Garfagnana-Lima;

**UMBRIA:** Trasimeno - Nestore, Medio Tevere, Chiani - Paglia, Alto Tevere;

#### PER LA GIORNATA DI DOMANI, SABATO 14 GENNAIO 2017:

**ORDINARIA CRITICITA' PER RISCHIO IDRAULICO DIFFUSO SU:**

**ABRUZZO:** Bacino Alto del Sangro, Bacino Basso del Sangro;

**MOLISE:** Frentani - Sannio Matese, Litoranea;

**PUGLIA:** Basso Fortore;

**ORDINARIA CRITICITA' PER RISCHIO IDROGEOLOGICO LOCALIZZATO SU:**

**BASILICATA:** Basi-B, Basi-A1, Basi-E1, Basi-C, Basi-A2, Basi-D, Basi-E2;

**CALABRIA:** Versante Tirrenico Settentrionale, Versante Jonico Meridionale, Versante Tirrenico Centrale, Versante Tirrenico Meridionale, Versante Jonico Centrale, Versante Jonico Settentrionale;

**PUGLIA:** Tavoliere - bassi bacini del Candelaro, Cervaro e Carapelle, Sub-Appennino Dauno, Basso Ofanto;

**SICILIA:** Centro-Settentrionale, versante tirrenico, Nord-Orientale, versante ionico, Nord-Orientale, versante tirrenico e isole Eolie, Bacino del Fiume Simeto;

**UMBRIA:** Nera - Corno, Chiascio - Topino;

**NOTE:**

Basilicata: L'ordinaria criticità per la giornata di domani, 14 gennaio 2017, è da intendersi fino alle ore 14:00.

Regione Abruzzo: Aggiornamento del Bollettino di Criticità relativo alla giornata del 14.01.2017. (Per il 14 gennaio considerando l'apporto di acqua legato allo scioglimento del manto nevoso, si valuta codice giallo per rischio idraulico diffuso sulle zone di allerta D1 e D2.)

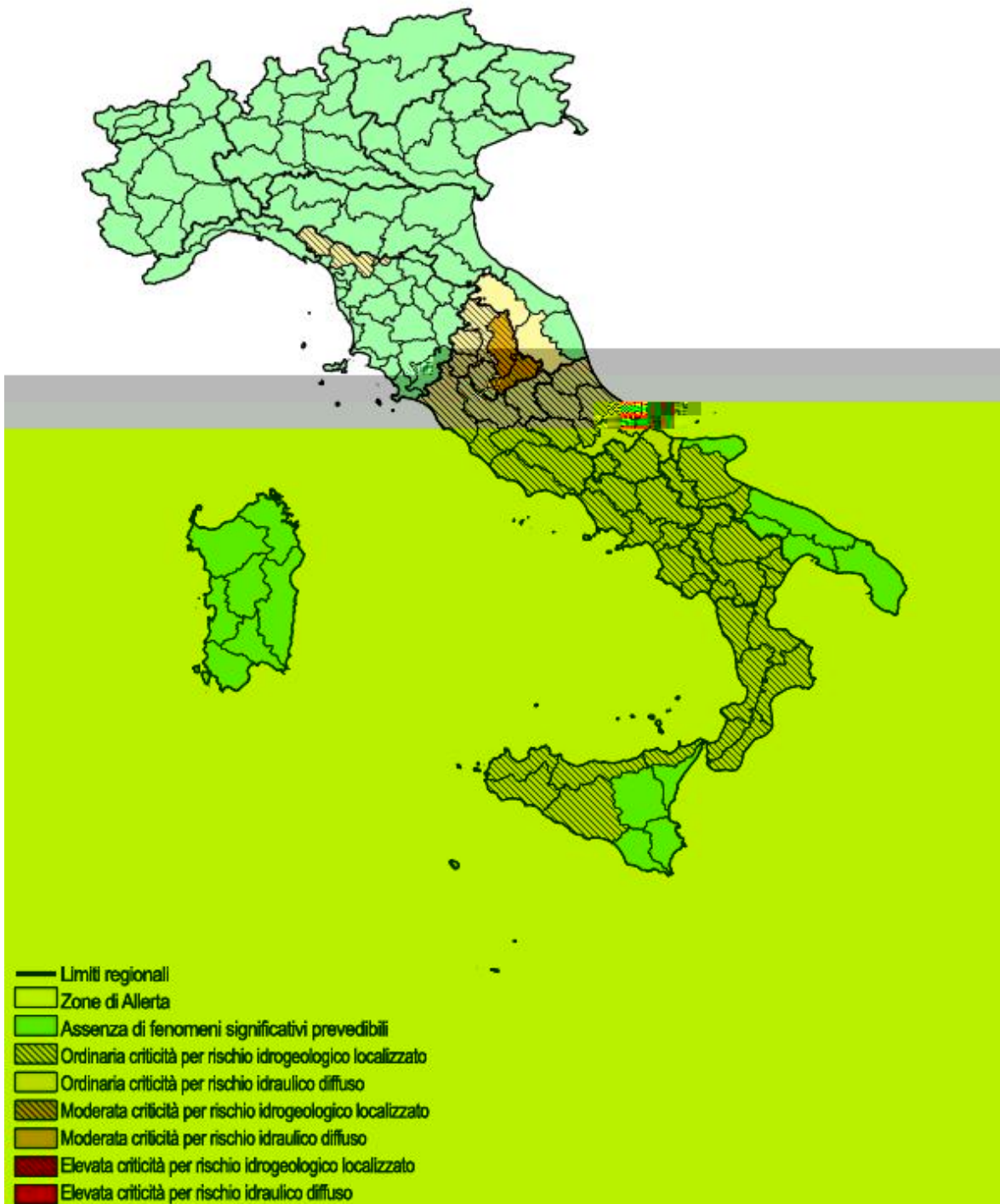
Regione Molise: Aggiornamento del bollettino di criticità relativo alla giornata del 14.01.2017, criticità ordinaria per rischio idraulico diffuso sulle zone Frentani - Sannio Matese e Litoranea.

**VENERDÌ 13 GENNAIO 2017****ORE 16:00****IL DIRETTORE DELL'UFFICIO  
ROBERTO OREFICINI ROSI****Firma autografa omessa  
ai sensi dell'Art. 3, c.2,  
D.Lgs. 12/02/1993, N.39**



## Centro Funzionale Centrale – Settore Idro

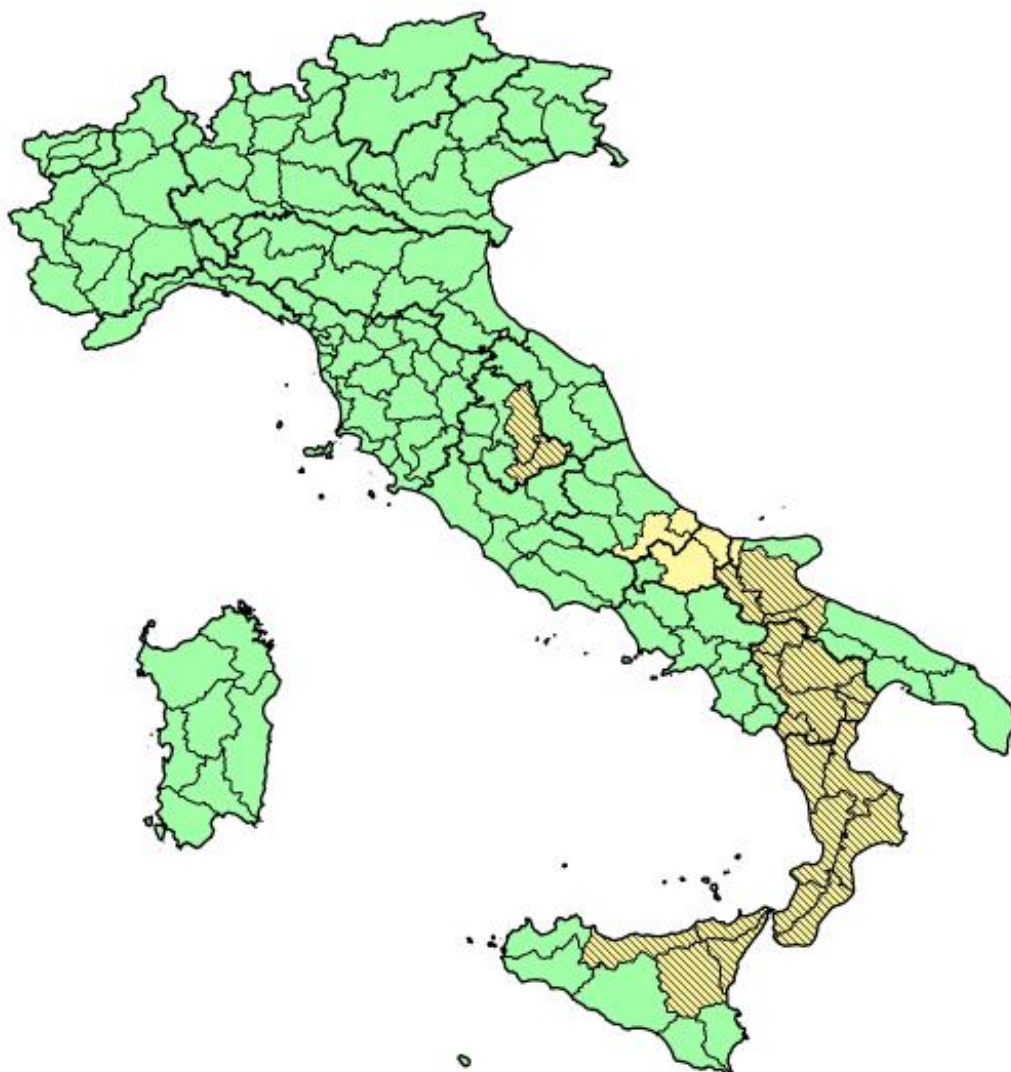
AGGIORNAMENTO EFFETTI AL SUOLO PREVISTI PER VENERDÌ 13 GENNAIO 2017





## Centro Funzionale Centrale - Settore Idro

EFFETTI AL SUOLO PREVISTI PER SABATO 14 GENNAIO 2017



- Limiti regionali
- Zone di Allerta
- Assenza di fenomeni significativi prevedibili
- ▨ Ordinaria criticità per rischio idrogeologico localizzato
- Ordinaria criticità per rischio idraulico diffuso
- ▨ Moderata criticità per rischio idrogeologico localizzato
- Moderata criticità per rischio idraulico diffuso
- ▨ Elevata criticità per rischio idrogeologico localizzato
- Elevata criticità per rischio idraulico diffuso