



Centro Funzionale Centrale – Settore Idro

OGGETTO: BOLLETTINO DI CRITICITA' NAZIONALE

RIFER./I DIRETTIVA PRESIDENZA CONSIGLIO DEI MINISTRI 27-2-2004.
INDIRIZZI OPERATIVI PER LA GESTIONE ORGANIZZATIVA E FUNZIONALE DEL SISTEMA DI ALLERTAMENTO NAZIONALE, STATALE E REGIONALE, PER IL RISCHIO IDROGEOLOGICO E IDRAULICO AI FINI DI PROTEZIONE CIVILE.

Premesso che:

- è stato emesso in data odierna il Bollettino di vigilanza meteorologica nazionale;
- è stato emesso l'Avviso di condizioni meteorologiche avverse n° 17029 prot. n° RIA/0017090 del 07.03.2017 e sono in corso gli avvisi meteo n° 17028 prot. n° RIA/0016728 del 06.03.2017 e n° 17027 prot. n° 0016566 del 05.03.2017;
- sono stati emessi gli Avvisi di criticità regionali delle Marche, Abruzzo, Molise, Basilicata e Calabria.

II CENTRO FUNZIONALE CENTRALE

assunte le criticità comunicate dai Centri Funzionali Decentrati di tutte le Regioni e Province autonome

EMETTE IL PRESENTE BOLLETTINO DI CRITICITA' NAZIONALE.

PER LA GIORNATA DI OGGI, MARTEDÌ 07 MARZO 2017:

MODERATA CRITICITA' PER RISCHIO IDRAULICO DIFFUSO SU:

MARCHE: *Pianura marchigiana meridionale;*

MODERATA CRITICITA' PER RISCHIO IDROGEOLOGICO LOCALIZZATO SU:

ABRUZZO: *Bacini Tordino Vomano, Bacino Alto del Sangro, Bacino del Pescara, Bacino Basso del Sangro;*

BASILICATA: *Basi-A1;*

CALABRIA: *Versante Tirrenico Centrale, Versante Jonico Meridionale, Versante Tirrenico Meridionale;*

MARCHE: *Appennino marchigiano meridionale;*

MOLISE: *Litoranea, Frentani - Sannio Matese;*

ORDINARIA CRITICITA' PER RISCHIO IDRAULICO DIFFUSO SU:

MARCHE: *Appennino marchigiano settentrionale, Pianura marchigiana settentrionale;*

UMBRIA: *Nera - Corno, Chiascio - Topino, Alto Tevere;*

ORDINARIA CRITICITA' PER RISCHIO IDROGEOLOGICO LOCALIZZATO SU:

ABRUZZO: *Bacino dell'Aterno, Marsica;*

BASILICATA: *Basi-B, Basi-D, Basi-A2, Basi-E2, Basi-C, Basi-E1;*

CALABRIA: *Versante Jonico Settentrionale, Versante Tirrenico Settentrionale, Versante Jonico Centrale;*

CAMPANIA: *Tuscano e Alto Sele, Tanagro, Basso Cilento, Piana Sele e Alto Cilento, Alta Irpinia e Sannio, Alto Volturno e Matese, Penisola sorrentino-amalfitana, Monti di Sarno e Monti Picentini, Piana campana, Napoli, Isole e Area vesuviana;*

LAZIO: *Bacino del Liri, Appennino di Rieti, Aniene;*

MOLISE: *Alto Volturno - Medio Sangro;*

PUGLIA: *Bacini del Lato e del Lenne, Gargano e Tremiti, Basso Ofanto, Puglia Centrale Bradanica, Puglia Centrale Adriatica, Basso Fortore, Salento, Sub-Appennino Dauno, Tavoliere - bassi bacini del Candelaro, Cervaro e Carapelle;*

SICILIA: *Sud-Orientale, versante Stretto di Sicilia, Nord-Orientale, versante tirrenico e isole Eolie, Centro-Meridionale e isole Pelagie, Sud-Occidentale e isola di Pantelleria, Nord-Occidentale e isole Egadi e Ustica, Nord-Orientale, versante ionico, Sud-Orientale, versante ionico, Centro-Settentrionale, versante tirrenico, Bacino del Fiume Simeto;*

UMBRIA: *Medio Tevere, Chiani - Paglia, Trasimeno - Nestore;*

PER LA GIORNATA DI DOMANI, MERCOLEDÌ 08 MARZO 2017:

MODERATA CRITICITA' PER RISCHIO IDRAULICO DIFFUSO SU:

MARCHE: *Pianura marchigiana meridionale;*

MODERATA CRITICITA' PER RISCHIO IDROGEOLOGICO LOCALIZZATO SU:

ABRUZZO: *Bacini Tordino Vomano, Bacino Alto del Sangro, Bacino del Pescara, Bacino Basso del Sangro;*

BASILICATA: *Basi-A1;*

CALABRIA: *Versante Tirrenico Meridionale, Versante Jonico Meridionale, Versante Tirrenico Centrale;*

MARCHE: *Appennino marchigiano meridionale;*

ORDINARIA CRITICITA' PER RISCHIO IDRAULICO DIFFUSO SU:

MARCHE: *Appennino marchigiano settentrionale, Pianura marchigiana settentrionale;*

ORDINARIA CRITICITA' PER RISCHIO IDROGEOLOGICO LOCALIZZATO SU:

ABRUZZO: *Marsica, Bacino dell'Aterno;*

BASILICATA: *Basi-D, Basi-E1, Basi-A2, Basi-B, Basi-C, Basi-E2;*

CALABRIA: *Versante Jonico Settentrionale, Versante Tirrenico Settentrionale, Versante Jonico Centrale;*

MOLISE: *Frentani - Sannio Matese, Litoranea, Alto Volturno - Medio Sangro;*

PUGLIA: *Tavoliere - bassi bacini del Candelaro, Cervaro e Carapelle, Bacini del Lato e del Lenne, Sub-Appennino Dauno, Gargano e Tremiti, Puglia Centrale Bradanica, Basso Fortore, Puglia Centrale Adriatica, Salento, Basso Ofanto;*

SICILIA: *Nord-Orientale, versante ionico, Bacino del Fiume Simeto, Centro-Settentrionale, versante tirrenico, Nord-Orientale, versante tirrenico e isole Eolie, Nord-Occidentale e isole Egadi e Ustica, Sud-Occidentale e isola di Pantelleria;*

UMBRIA: *Alto Tevere, Chiascio - Topino, Nera - Corno;*

NOTE:

Campania: si rappresenta che la criticità dichiarata per la giornata odierna è da intendersi valida fino alle ore 20:00 di oggi, martedì 07 marzo 2017; dalle ore 20:00 di oggi la criticità è da intendersi nulla.

MARTEDÌ 07 MARZO 2017

ORE 16:00

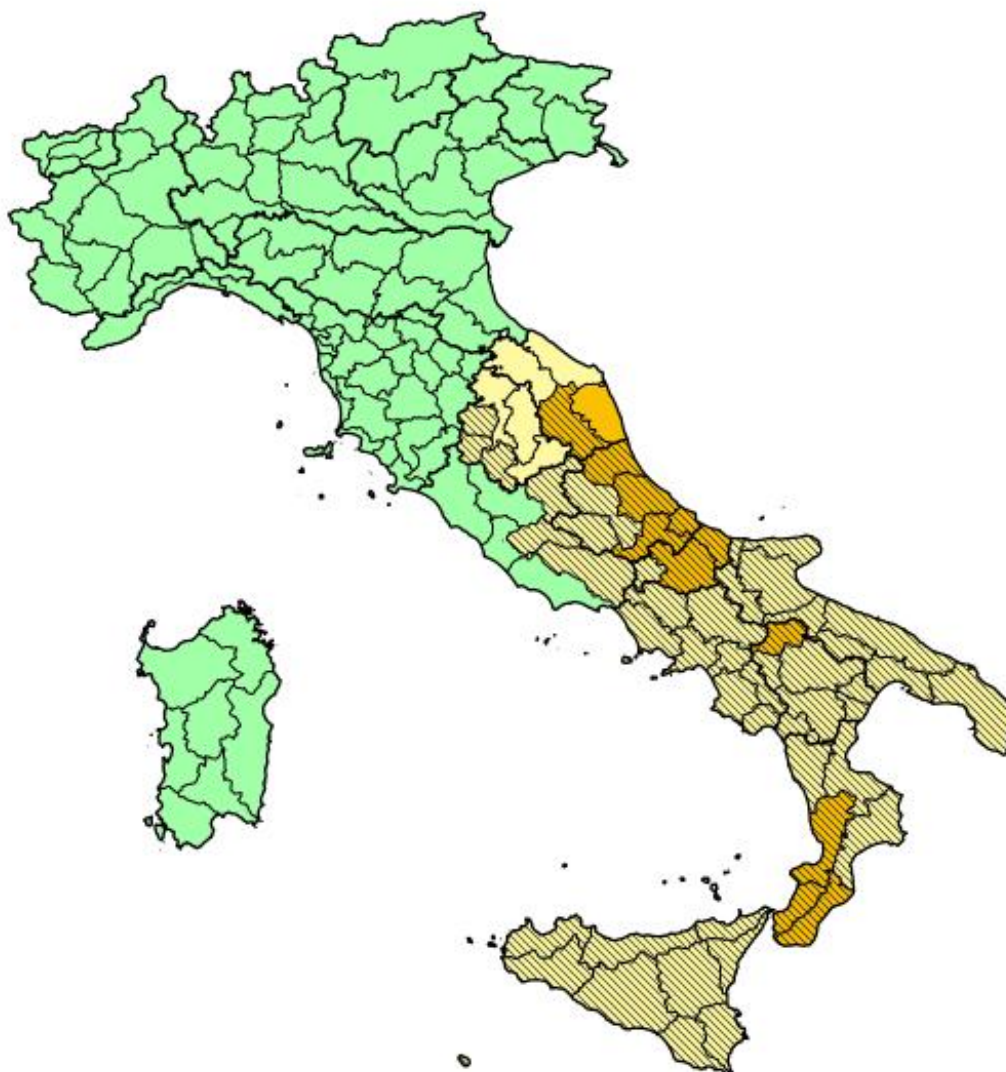
**IL DIRETTORE DELL'UFFICIO
ROBERTO OREFICINI ROSI**

**Firma autografa omessa
ai sensi dell'Art. 3, c.2,
D.Lgs. 12/02/1993, N.39**



Centro Funzionale Centrale – Settore Idro

AGGIORNAMENTO EFFETTI AL SUOLO PREVISTI PER MARTEDÌ 07 MARZO 2017

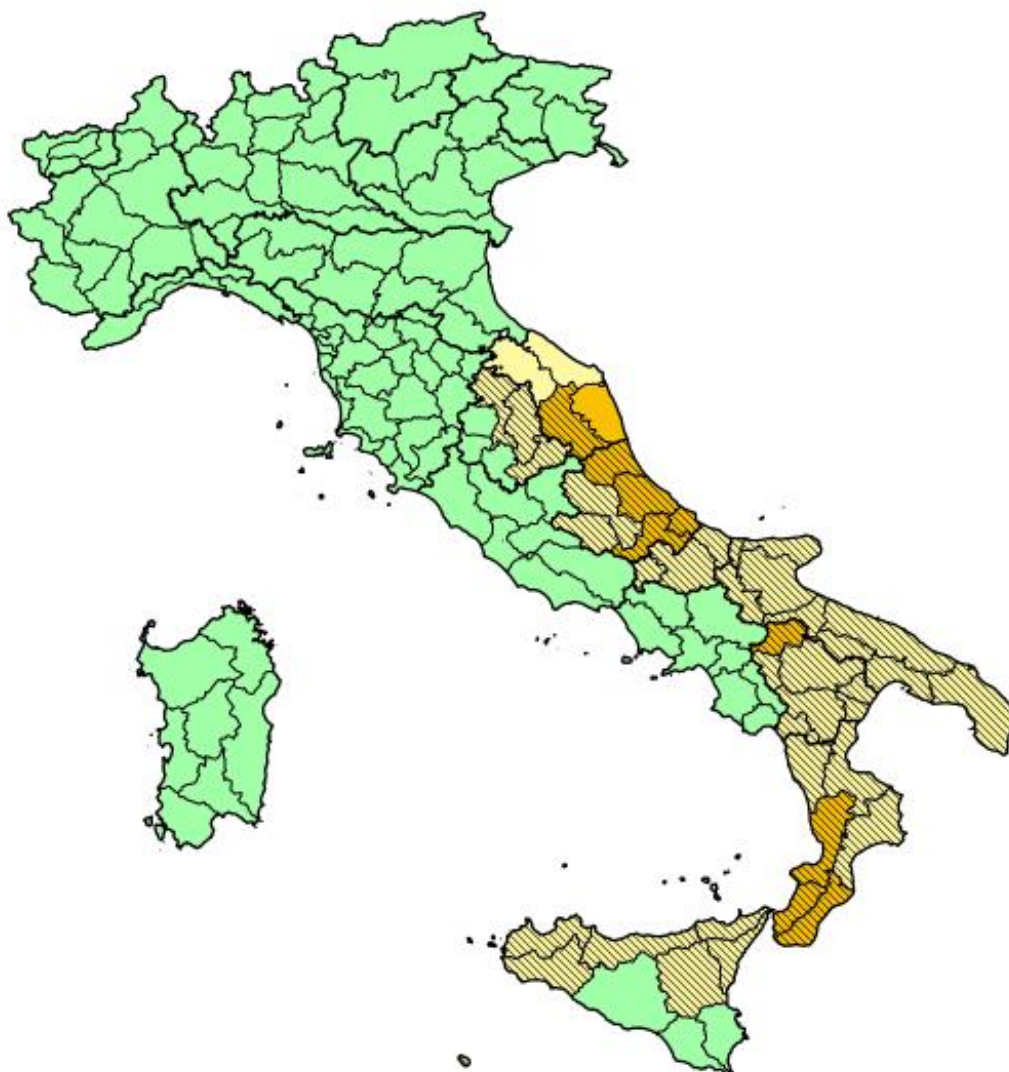


- Limiti regionali
- Zone di Allerta
- Assenza di fenomeni significativi prevedibili
- ▨ Ordinaria criticità per rischio idrogeologico localizzato
- Ordinaria criticità per rischio idraulico diffuso
- ▨ Moderata criticità per rischio idrogeologico localizzato
- ▨ Moderata criticità per rischio idraulico diffuso
- ▨ Elevata criticità per rischio idrogeologico localizzato
- ▨ Elevata criticità per rischio idraulico diffuso



Centro Funzionale Centrale - Settore Idro

EFFETTI AL SUOLO PREVISTI PER MERCOLEDÌ 08 MARZO 2017



- Limiti regionali
- Zone di Allerta
- Assenza di fenomeni significativi prevedibili
- ▨ Ordinaria criticità per rischio idrogeologico localizzato
- Ordinaria criticità per rischio idraulico diffuso
- ▨ Moderata criticità per rischio idrogeologico localizzato
- ▨ Moderata criticità per rischio idraulico diffuso
- ▨ Elevata criticità per rischio idrogeologico localizzato
- ▨ Elevata criticità per rischio idraulico diffuso



Centro Funzionale Centrale – Settore Idro

OGGETTO: BOLLETTINO DI CRITICITA' NAZIONALE

RIFER./ DIRETTIVA PRESIDENZA CONSIGLIO DEI MINISTRI 27-2-2004.
INDIRIZZI OPERATIVI PER LA GESTIONE ORGANIZZATIVA E FUNZIONALE DEL SISTEMA DI ALLERTAMENTO NAZIONALE, STATALE E REGIONALE, PER IL RISCHIO IDROGEOLOGICO E IDRAULICO AI FINI DI PROTEZIONE CIVILE.

Premesso che:

- è stato emesso in data odierna il Bollettino di vigilanza meteorologica nazionale;
- non sono in corso Avvisi di criticita';

II CENTRO FUNZIONALE CENTRALE

assunte le criticita' comunicate dai Centri Funzionali Decentrati di tutte le Regioni e Province autonome

EMETTE IL PRESENTE BOLLETTINO DI CRITICITA' NAZIONALE.

PER LA GIORNATA DI OGGI, MERCOLEDÌ 08 MARZO 2017:

MODERATA CRITICITA' PER RISCHIO IDROGEOLOGICO LOCALIZZATO SU:

ABRUZZO: *Bacino Basso del Sangro, Bacino Alto del Sangro, Bacino del Pescara, Bacini Tordino Vomano;*

ORDINARIA CRITICITA' PER RISCHIO IDRAULICO DIFFUSO SU:

PUGLIA: *Tavoliere - bassi bacini del Candelaro, Cervaro e Carapelle, Basso Fortore;*

ORDINARIA CRITICITA' PER RISCHIO IDROGEOLOGICO LOCALIZZATO SU:

ABRUZZO: *Marsica, Bacino dell'Aterno;*

CALABRIA: *Versante Jonico Centrale, Versante Jonico Settentrionale;*

MARCHE: *Appennino marchigiano settentrionale, Appennino marchigiano meridionale, Pianura marchigiana settentrionale, Pianura marchigiana meridionale;*

MOLISE: *Frentani - Sannio Matese, Litoranea;*

PUGLIA: *Puglia Centrale Bradanica, Gargano e Tremiti, Sub-Appennino Dauno, Salento, Basso Ofanto, Puglia Centrale Adriatica, Bacini del Lato e del Lenne;*

UMBRIA: *Alto Tevere, Nera - Corno, Chiascio - Topino;*

PER LA GIORNATA DI DOMANI, GIOVEDÌ 09 MARZO 2017:

ORDINARIA CRITICITA' PER RISCHIO IDRAULICO DIFFUSO SU:

PUGLIA: *Basso Fortore, Tavoliere - bassi bacini del Candelaro, Cervaro e Carapelle;*

ORDINARIA CRITICITA' PER RISCHIO IDROGEOLOGICO LOCALIZZATO SU:

ABRUZZO: *Bacino Alto del Sangro, Bacini Tordino Vomano, Bacino del Pescara, Bacino Basso del Sangro;*

MARCHE: *Appennino marchigiano meridionale, Pianura marchigiana meridionale, Appennino marchigiano settentrionale, Pianura marchigiana settentrionale;*

MERCOLEDÌ 08 MARZO 2017

ORE 16:00

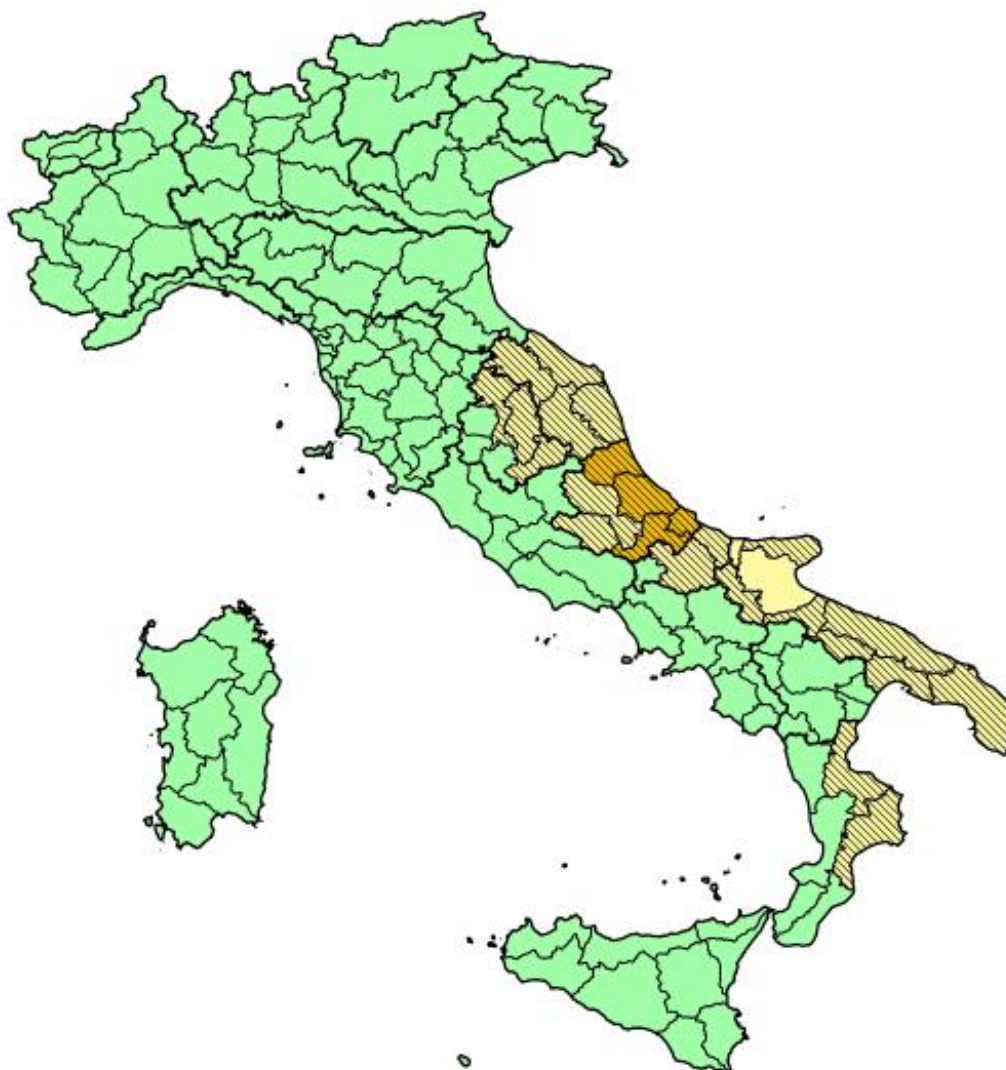
IL DIRETTORE DELL'UFFICIO
ROBERTO OREFICINI ROSI

Firma autografa omessa
ai sensi dell'Art. 3, c.2,
D.Lgs. 12/02/1993, N.39



Centro Funzionale Centrale – Settore Idro

AGGIORNAMENTO EFFETTI AL SUOLO PREVISTI PER MERCOLEDÌ 08 MARZO 2017



- Limiti regionali
- Zone di Allerta
- Assenza di fenomeni significativi prevedibili
- ▨ Ordinaria criticità per rischio idrogeologico localizzato
- Ordinaria criticità per rischio idraulico diffuso
- ▨ Moderata criticità per rischio idrogeologico localizzato
- Moderata criticità per rischio idraulico diffuso
- ▨ Elevata criticità per rischio idrogeologico localizzato
- Elevata criticità per rischio idraulico diffuso



Centro Funzionale Centrale – Settore Idro

EFFETTI AL SUOLO PREVISTI PER GIOVEDÌ 09 MARZO 2017



- Limiti regionali
- Zone di Allerta
- Assenza di fenomeni significativi prevedibili
- ▨ Ordinaria criticità per rischio idrogeologico localizzato
- Ordinaria criticità per rischio idraulico diffuso
- ▨ Moderata criticità per rischio idrogeologico localizzato
- ▨ Moderata criticità per rischio idraulico diffuso
- ▨ Elevata criticità per rischio idrogeologico localizzato
- ▨ Elevata criticità per rischio idraulico diffuso



Centro Funzionale Centrale – Settore Idro

OGGETTO: BOLLETTINO DI CRITICITA' NAZIONALE

RIFE./I DIRETTIVA PRESIDENZA CONSIGLIO DEI MINISTRI 27-2-2004.
INDIRIZZI OPERATIVI PER LA GESTIONE ORGANIZZATIVA E FUNZIONALE DEL SISTEMA DI ALLERTAMENTO NAZIONALE, STATALE E REGIONALE, PER IL RISCHIO IDROGEOLOGICO E IDRAULICO AI FINI DI PROTEZIONE CIVILE.

Premesso che:

- è stato emesso in data odierna il Bollettino di vigilanza meteorologica nazionale;
- è stato emesso l'Avviso di condizioni meteorologiche avverse N.° 17030 Prot. RIA/17831 del 09.03.2017;
- non sono in corso Avvisi di criticita';

II CENTRO FUNZIONALE CENTRALE

assunte le criticita' comunicate dai Centri Funzionali Decentrati di tutte le Regioni e Province autonome

EMETTE IL PRESENTE BOLLETTINO DI CRITICITA' NAZIONALE.

PER LA GIORNATA DI OGGI, GIOVEDÌ 09 MARZO 2017:

ORDINARIA CRITICITA' PER RISCHIO IDRAULICO DIFFUSO SU:

PUGLIA: *Basso Fortore;*

ORDINARIA CRITICITA' PER RISCHIO IDROGEOLOGICO LOCALIZZATO SU:

ABRUZZO: *Bacino del Pescara, Bacino Basso del Sangro, Bacino Alto del Sangro, Bacini Tordino Vomano;*

MARCHE: *Pianura marchigiana settentrionale, Pianura marchigiana meridionale, Appennino marchigiano settentrionale, Appennino marchigiano meridionale;*

PER LA GIORNATA DI DOMANI, VENERDÌ 10 MARZO 2017:

ORDINARIA CRITICITA' PER RISCHIO IDRAULICO DIFFUSO SU:

PUGLIA: *Basso Fortore;*

ORDINARIA CRITICITA' PER RISCHIO IDROGEOLOGICO LOCALIZZATO SU:

ABRUZZO: *Bacino Basso del Sangro, Bacino Alto del Sangro, Bacini Tordino Vomano, Bacino del Pescara;*

MARCHE: *Appennino marchigiano settentrionale, Appennino marchigiano meridionale;*

NOTE: Regione Molise: per la giornata di domani, venerdì 10 marzo 2017, ordinaria criticità meteo su tutte le zone di allerta.

GIOVEDÌ 09 MARZO 2017

ORE 16:00

IL DIRETTORE DELL'UFFICIO
ROBERTO OREFICINI ROSI

Firma autografa omessa
ai sensi dell'Art. 3, c.2,
D.Lgs. 12/02/1993, N.39



Centro Funzionale Centrale – Settore Idro

AGGIORNAMENTO EFFETTI AL SUOLO PREVISTI PER GIOVEDÌ 09 MARZO 2017



- Limiti regionali
- Zone di Allerta
- Assenza di fenomeni significativi prevedibili
- ▨ Ordinaria criticità per rischio idrogeologico localizzato
- Ordinaria criticità per rischio idraulico diffuso
- ▨ Moderata criticità per rischio idrogeologico localizzato
- ▨ Moderata criticità per rischio idraulico diffuso
- ▨ Elevata criticità per rischio idrogeologico localizzato
- ▨ Elevata criticità per rischio idraulico diffuso



Centro Funzionale Centrale – Settore Idro

EFFETTI AL SUOLO PREVISTI PER VENERDÌ 10 MARZO 2017



- Limiti regionali
- Zone di Allerta
- Assenza di fenomeni significativi prevedibili
- ▨ Ordinaria criticità per rischio idrogeologico localizzato
- Ordinaria criticità per rischio idraulico diffuso
- ▨ Moderata criticità per rischio idrogeologico localizzato
- Moderata criticità per rischio idraulico diffuso
- ▨ Elevata criticità per rischio idrogeologico localizzato
- Elevata criticità per rischio idraulico diffuso



Centro Funzionale Centrale – Settore Idro

OGGETTO: BOLLETTINO DI CRITICITA' NAZIONALE

RIFE././ DIRETTIVA PRESIDENZA CONSIGLIO DEI MINISTRI 27-2-2004.
INDIRIZZI OPERATIVI PER LA GESTIONE ORGANIZZATIVA E FUNZIONALE DEL SISTEMA DI ALLERTAMENTO NAZIONALE, STATALE E REGIONALE, PER IL RISCHIO IDROGEOLOGICO E IDRAULICO AI FINI DI PROTEZIONE CIVILE.

Premesso che:

- è stato emesso in data odierna il Bollettino di vigilanza meteorologica nazionale;
- è in corso l'Avviso di condizioni meteorologiche avverse n° 17030 prot. RIA/17831 del 09.03.2017;
- non sono in corso Avvisi di criticita'.

II CENTRO FUNZIONALE CENTRALE

assunte le criticita' comunicate dai Centri Funzionali Decentrati di tutte le Regioni e Province autonome

EMETTE IL PRESENTE BOLLETTINO DI CRITICITA' NAZIONALE.

PER LA GIORNATA DI OGGI, VENERDÌ 10 MARZO 2017:

ORDINARIA CRITICITA' PER RISCHIO IDRAULICO DIFFUSO SU:

PUGLIA: *Basso Fortore;*

ORDINARIA CRITICITA' PER RISCHIO IDROGEOLOGICO LOCALIZZATO SU:

ABRUZZO: *Bacino del Pescara, Bacino Basso del Sangro, Bacini Tordino Vomano, Bacino Alto del Sangro;*

MARCHE: *Appennino marchigiano settentrionale, Appennino marchigiano meridionale;*

MOLISE: *Litoranea, Frentani - Sannio Matese;*

PER LA GIORNATA DI DOMANI, SABATO 11 MARZO 2017:

ORDINARIA CRITICITA' PER RISCHIO IDRAULICO DIFFUSO SU:

PUGLIA: *Basso Fortore;*

ORDINARIA CRITICITA' PER RISCHIO IDROGEOLOGICO LOCALIZZATO SU:

ABRUZZO: *Bacino Alto del Sangro, Bacini Tordino Vomano, Bacino Basso del Sangro, Bacino del Pescara;*

VENERDÌ 10 MARZO 2017

ORE 16:00

IL DIRETTORE DELL'UFFICIO
ROBERTO OREFICINI ROSI

Firma autografa omessa
ai sensi dell'Art. 3, c.2,
D.Lgs. 12/02/1993, N.39



Centro Funzionale Centrale – Settore Idro

AGGIORNAMENTO EFFETTI AL SUOLO PREVISTI PER VENERDÌ 10 MARZO 2017



- Limiti regionali
- Zone di Allerta
- Assenza di fenomeni significativi prevedibili
- ▨ Ordinaria criticità per rischio idrogeologico localizzato
- Ordinaria criticità per rischio idraulico diffuso
- ▨ Moderata criticità per rischio idrogeologico localizzato
- ▨ Moderata criticità per rischio idraulico diffuso
- ▨ Elevata criticità per rischio idrogeologico localizzato
- ▨ Elevata criticità per rischio idraulico diffuso



Centro Funzionale Centrale - Settore Idro

EFFETTI AL SUOLO PREVISTI PER SABATO 11 MARZO 2017



- Limiti regionali
- Zone di Allerta
- Assenza di fenomeni significativi prevedibili
- ▨ Ordinaria criticità per rischio idrogeologico localizzato
- Ordinaria criticità per rischio idraulico diffuso
- ▨ Moderata criticità per rischio idrogeologico localizzato
- ▨ Moderata criticità per rischio idraulico diffuso
- ▨ Elevata criticità per rischio idrogeologico localizzato
- ▨ Elevata criticità per rischio idraulico diffuso



Centro Funzionale Centrale – Settore Idro

OGGETTO: BOLLETTINO DI CRITICITA' NAZIONALE

RIFE././ DIRETTIVA PRESIDENZA CONSIGLIO DEI MINISTRI 27-2-2004.
INDIRIZZI OPERATIVI PER LA GESTIONE ORGANIZZATIVA E FUNZIONALE DEL SISTEMA DI ALLERTAMENTO NAZIONALE, STATALE E REGIONALE, PER IL RISCHIO IDROGEOLOGICO E IDRAULICO AI FINI DI PROTEZIONE CIVILE.

Premesso che:

- è stato emesso in data odierna il Bollettino di vigilanza meteorologica nazionale;
- è in corso l'Avviso di condizioni meteorologiche avverse n° 17030 prot. RIA/17831 del 09.03.2017;
- non sono in corso Avvisi di criticita'.

II CENTRO FUNZIONALE CENTRALE

assunte le criticita' comunicate dai Centri Funzionali Decentrati di tutte le Regioni e Province autonome

EMETTE IL PRESENTE BOLLETTINO DI CRITICITA' NAZIONALE.

PER LA GIORNATA DI OGGI, SABATO 11 MARZO 2017:

ORDINARIA CRITICITA' PER RISCHIO IDRAULICO DIFFUSO SU:

PUGLIA: *Basso Fortore;*

ORDINARIA CRITICITA' PER RISCHIO IDROGEOLOGICO LOCALIZZATO SU:

ABRUZZO: *Bacino Basso del Sangro, Bacino del Pescara, Bacini Tordino Vomano, Bacino Alto del Sangro;*

PER LA GIORNATA DI DOMANI, DOMENICA 12 MARZO 2017:

ORDINARIA CRITICITA' PER RISCHIO IDROGEOLOGICO LOCALIZZATO SU:

ABRUZZO: *Bacino del Pescara, Bacini Tordino Vomano;*

SABATO 11 MARZO 2017

ORE 16:00

**IL DIRETTORE DELL'UFFICIO
ROBERTO OREFICINI ROSI**

Firma autografa omessa
ai sensi dell'Art. 3, c.2,
D.Lgs. 12/02/1993, N.39



Centro Funzionale Centrale – Settore Idro

AGGIORNAMENTO EFFETTI AL SUOLO PREVISTI PER SABATO 11 MARZO 2017



- Limiti regionali
- Zone di Allerta
- Assenza di fenomeni significativi prevedibili
- ▨ Ordinaria criticità per rischio idrogeologico localizzato
- Ordinaria criticità per rischio idraulico diffuso
- ▨ Moderata criticità per rischio idrogeologico localizzato
- ▨ Moderata criticità per rischio idraulico diffuso
- ▨ Elevata criticità per rischio idrogeologico localizzato
- ▨ Elevata criticità per rischio idraulico diffuso



Centro Funzionale Centrale - Settore Idro

EFFETTI AL SUOLO PREVISTI PER DOMENICA 12 MARZO 2017



- Limiti regionali
- Zone di Allerta
- Assenza di fenomeni significativi prevedibili
- ▨ Ordinaria criticità per rischio idrogeologico localizzato
- Ordinaria criticità per rischio idraulico diffuso
- ▨ Moderata criticità per rischio idrogeologico localizzato
- ▨ Moderata criticità per rischio idraulico diffuso
- ▨ Elevata criticità per rischio idrogeologico localizzato
- ▨ Elevata criticità per rischio idraulico diffuso